

Uradni list Republike Slovenije



Internet: www.uradni-list.si

e-pošta: info@uradni-list.si

Št. **23** Ljubljana, ponedeljek **18. 3. 2013**

ISSN **1318-0576** Leto **XXIII**

DRŽAVNI ZBOR

848. Zakon o spremembah in dopolnitvah Zakona o zaščiti živali (ZZZiv-C)

Na podlagi druge alineje prvega odstavka 107. člena in prvega odstavka 91. člena Ustave Republike Slovenije izdajam

U K A Z

o razglasitvi Zakona o spremembah in dopolnitvah Zakona o zaščiti živali (ZZZiv-C)

Razglašam Zakon o spremembah in dopolnitvah Zakona o zaščiti živali (ZZZiv-C), ki ga je sprejel Državni zbor Republike Slovenije na seji dne 7. marca 2013.

Št. 003-02-3/2013-10

Ljubljana, dne 15. marca 2013

Borut Pahor l.r.
Predsednik
Republike Slovenije

Z A K O N

O SPREMEMBAH IN DOPOLNITVAH ZAKONA O ZAŠČITI ŽIVALI (ZZZiv-C)

1. člen

V Zakonu o zaščiti živali (Uradni list RS, št. 43/07 – uradno prečiščeno besedilo) se 1. člen spremeni tako, da se glasi:

»1. člen

Ta zakon določa odgovornost ljudi za zaščito živali, to je zaščito njihovega življenja, zdravja in dobrobiti; določa pravila za dobro ravnanje z živalmi; določa, kaj se šteje za mučenje živali in katera ravnanja oziroma posegi na živalih so prepovedani; določa pogoje, ki jih je treba za zaščito živali zagotoviti pri reji živali, prevozu, izvajanju določenih posegov in poskusov na živalih, zakolu in usmrčitvi živali; ureja postopek, pravice in obveznosti v primerih, ko gre za zapuščene živali; določa pogoje za društva, ki na področju zaščite živali delujejo v javnem interesu; ureja nadzorstvo nad izvajanjem tega zakona ter določa kazenske sankcije za kršitelje določb tega zakona.

Ta zakon ureja tudi ravnanje z ribami, divjadjo in lovskimi psi, če ni s predpisi, ki urejajo ribištvo, divjad in lovstvo, urejeno drugače.

Ta zakon vsebinsko povzema naslednji direktivi:

– Direktivo Sveta 98/58/ES z dne 20. julija 1998 o zaščiti rejnih živali (UL L št. 221 z dne 8. 8. 1998, str. 23), zadnjič spremenjeno z Uredbo Sveta (ES) št. 806/2003 z dne 14. aprila 2003 o prilagoditvi določb glede odborov, ki pomagajo Komisiji pri uresničevanju njenih izvedbenih pooblastil, predvidenih v aktih Sveta, ki se sprejemajo v postopku posvetovanja (UL L št. 122 z dne 16. 5. 2003, str. 1);

– Direktivo 2010/63/EU Evropskega parlamenta in Sveta z dne 22. septembra 2010 o zaščiti živali, ki se uporabljajo v znanstvene namene (UL L št. 276 z dne 20. 10. 2010, str. 33; v nadaljnjem besedilu: Direktiva 2010/63/EU).

S tem zakonom se ureja izvajanje naslednjih uredb:

– Uredba Sveta (ES) št. 1/2005 z dne 22. decembra 2004 o zaščiti živali med prevozom in postopki, povezanimi z njim, in o spremembi Direktiv 64/432/EGS in 93/119/ES ter Uredbe (ES) 1255/97 (UL L št. 3 z dne 5. 1. 2005, str. 1);

– Uredba Sveta (ES) št. 1099/2009 z dne 24. septembra 2009 o zaščiti živali pri usmrčitvi (UL L št. 303 z dne 18. 11. 2009, str. 1; v nadaljnjem besedilu: Uredba 1099/2009/ES).«.

2. člen

5. člen spremeni tako, da se glasi:

»5. člen

V tem zakonu uporabljeni izrazi pomenijo:

1. dobaviteljska organizacija laboratorijskih živali (v nadaljnjem besedilu: dobaviteljska organizacija) je fizična ali pravna oseba razen vzrejne organizacije laboratorijskih živali, ki dobavlja živali z namenom njihove uporabe v poskusih ali v znanstvenoraziskovalnem ali izobraževalnem delu na izoliranih organih, tkivih in truplih v ta namen usmrčenih živali;

2. dovoljenje za poskus je dovoljenje upravnega organa, pristojnega za veterinarstvo, za izvajanje poskusov v okviru projekta;

3. hišne živali so psi, domače mačke, sobne ptice, mali glodavci, terarijske, akvarijske in druge živali, ki so namenjene za družbo, varstvo ali pomoč človeku;

4. javno mesto je javni kraj, kot je opredeljen v zakonu, ki ureja varstvo javnega reda in miru, razen površin, na katerih ni oziroma ni pričakovati večjega števila ljudi;

5. javno zbiranje pomeni organiziran javni shod ali organizirano javno prireditev, kot ju opredeljuje zakon, ki ureja javna zbiranja (npr. razstave, tekmovanja in predstave);

6. laboratorijske živali so poskusne živali, ki se vzrejajo z namenom njihove uporabe v poskusih ali v znanstvenoraziskovalnem ali izobraževalnem delu na izoliranih organih, tkivih in truplih v ta namen usmrčenih živali;

7. motnja v obnašanju je oblika obnašanja, ki glede na pogostnost ali potek odstopa od obnašanja pripadnikov iste

vrste živali v razmerah, ki jim dovoljujejo v celoti razviti vrsti značilno obnašanje;

8. načelo 3R je skupek načela zamenjave uporabe poskusnih živali z metodami, ki ne zahtevajo njihove uporabe, načela uporabe čim manjšega števila poskusnih živali in načela izboljšanja pogojev reje in oskrbe poskusnih živali ter izvajanja poskusov;

9. nevaren pes je poleg psa, ki izpolnjuje pogoje za nevarno žival, tudi pes, ki je ugriznil človeka oziroma žival. Za nevarne pse se ne štejejo:

– službeni policijski ali vojaški psi, katerih ugriz je posledica izvajanja službene dolžnosti;

– psi, katerih ugriz je posledica nedovoljenega vstopa osebe v objekt ali na ograjeno zemljišče, ki je na vhodu označeno z opozorilnim znakom;

– psi, katerih ugriz je posledica ravnanja z njimi med veterinarskimi posegi;

– psi, ki še niso dopolnili devet mesecev starosti in so v tem obdobju ugriznili enkrat, datum skotitve psa pa je bil vnesen v centralni register psov že pred ugrizom;

10. nevarne živali so živali, ki ogrožajo okolico zaradi svoje neobvladljivosti oziroma kažejo napadalno vedenje do človeka;

11. nezdružljive živali pri nastanitvi so živali, ki si lahko medsebojno povzročijo nezaželeno brejost, poškodbe ali smrt;

12. omamljanje živali je kakršenkoli dovoljeni postopek, ki povzroči stanje neobčutljivosti, ki traja, dokler žival ni mrtva, in se ji na ta način prihrani trpljenje, ki se mu je mogoče izogniti;

13. pes pomočnik invalidov je pes, ki je šolan ali je v postopku šolanja za pomoč invalidom in spremlja invalidno osebo ali svojega trenerja;

14. pes vodič slepih je pes, ki je šolan ali je v postopku šolanja za vodenje slepih in spremlja slepo ali slabovidno osebo ali svojega trenerja;

15. poskus na živali pomeni postopek iz Direktive 2010/63/EU in je uporaba poskusne živali v poskusne ali druge znanstvene ali izobraževalne namene, ki lahko živali povzroči trpljenje, stisko ali trajne poškodbe, enakovredne ali hujše od vboda igle, izvedenega v skladu z dobro veterinarsko prakso;

16. poskusne živali so živali, ki se uporabljajo ali so namenjene za uporabo v poskusu, vključno z larvalnimi oblikami, ki se samostojno prehranjujejo, in fetalnimi oblikami sesalcev od zadnje tretjine normalnega prenatalnega razvoja ter zgodnejše razvojne stopnje živali, če se jih pusti pri življenju po tej razvojni stopnji in bodo zaradi izvedenih poskusov občutile bolečine, trpljenje, stisko ali trajne poškodbe, potem ko dosežejo to razvojno stopnjo. Za poskusne živali se štejejo tudi živi glavonožci, ki se uporabljajo ali so namenjeni za uporabo v poskusu;

17. prevoz živali je postopek, povezan s premeščanjem živali s prevoznim sredstvom, in traja od natovarjanja živali v kraju izvora do raztovarjanja živali v namembnem kraju;

18. pristojna veterinarska organizacija je veterinarska organizacija s koncesijo za cepljenje psov proti steklini v skladu z zakonom, ki ureja veterinarstvo;

19. projekt je program dela, ki ima opredeljen znanstveni cilj in vključuje posamezen poskus, serijo poskusov ali več serij poskusov na živalih;

20. prostoživeče živali so živali prosto živečih živalskih vrst, kot jih določa zakon, ki ureja ohranjanje narave;

21. rejne živali so kopitarji, parkljarji, perutnina, kunci, kožuharji in druge živali, ki se vzrejajo ali redijo za proizvodnjo hrane, volne, kože, krzna ali za druge gospodarske namene;

22. skrbnik živali je pravna ali fizična oseba, ki odgovarja za žival, ne glede na to, ali je njen lastnik ali zanjo le skrbi. Skrbnik zapuščene živali je imetnik zavetišča oziroma občina, če ne zagotovi zavetišča;

23. snemanje pomeni postopek izdelave posnetka v komercialne namene, v katerem vodeno nastopajo živali;

24. tehnopatije so poškodbe ali bolezenske spremembe, ki nastanejo neposredno ali posredno zaradi neustreznega bivališča, opreme ali sistema reje;

25. trpljenje živali so bolečine, strah, poškodbe, pohabljenje, degeneracija, hiranje ali obolevanje ter čezmerno in nepotrebno vznemirjanje, ki jih povzroči človek;

26. ugriz je poškodba živali ali človeka, ki jo povzroči pes z zobmi, pri čemer pride do prekinitve kontinuitete kože ali sluznice;

27. uporabniška organizacija poskusnih živali (v nadaljnjem besedilu: uporabniška organizacija) je fizična ali pravna oseba, ki uporablja živali v poskusih;

28. usmritev živali je predpisan postopek odvzema življenja živali;

29. vzrejna organizacija laboratorijskih živali (v nadaljnjem besedilu: vzrejna organizacija) je fizična ali pravna oseba, ki vzreja oziroma redi živali z namenom njihove uporabe v poskusih ali za znanstvenoraziskovalno ali izobraževalno delo na izoliranih organih, tkivih in truplih v ta namen usmrčenih živali;

30. zakol živali je usmritev živali za prehrano ljudi. Obredni zakol živali je zakol živali z verskim obredom;

31. zapuščene živali so najdene, oddane ali odvzete hišne živali razen prostoživečih živali;

32. zavetišče je objekt, v katerem se poskrbi za pomoč, oskrbo in namestitve zapuščenih živali;

33. živali so živi vretenčarji razen človeka. «.

3. člen

6. člen se spremeni tako, da se glasi:

»6. člen

Lastnik psa mora zagotoviti, da je pes do dopolnjenega tretjega meseca starosti označen na predpisan način.

Lastnik psa mora v sedmih dneh od pridobitve prijaviti psa pristojni veterinarski organizaciji. Mladiča mora prijaviti najpozneje do dopolnjenega tretjega meseca njegove starosti.

Pristojna veterinarska organizacija mora ob prijavi iz prejšnjega odstavka v centralni register psov, ki se vodi pri upravnem organu, pristojnem za veterinarstvo, vnesti naslednje podatke:

- o psu;
- izvoru psa, če je ta skoten po 1. januarju 2015;
- osebno ime ali firmo, naslov prebivališča ali sedež, enotno matično številko občana (EMŠO) ali matično številko pravne osebe (MŠ) lastnika psa, oziroma za službene pse podatke o državnem organu.

Lastnik psa mora javiti:

– pristojni veterinarski organizaciji pogin in spremembo lastništva psa ter evtanazijo psa, če ni izvedena v pristojni veterinarski organizaciji;

– pristojni veterinarski organizaciji ali zavetišču pobeg in odtujitev psa.

Pristojna veterinarska organizacija in zavetišče morata podatke iz prejšnjega odstavka vnesti v centralni register psov.

Če je lastnik psa fizična oseba, se lahko v centralni register psov kot lastnik vpiše le oseba, ki je dopolnila 18 let, pri čemer se starost lastnika ugotavlja z vpogledom v osebni dokument. Če postane lastnik psa oseba, mlajša od 18 let, se v centralni register psov do njene polnoletnosti vpiše njenega zakonitega zastopnika.

Izvor psa se za pse, skotene v Republiki Sloveniji, izkazuje s številko mikročipa ali druge označitve matere psa. Če je pes posvojen iz zavetišča, se kot izvor psa šteje zavetišče. Pri trgovanju, uvozu ali nekomercialnem premiku psa se izvor psa izkazuje s predpisanim dokumentom, ki spremlja žival.

Osebni podatki iz tretjega odstavka tega člena se obdelujejo za vodenje in vzdrževanje centralnega registra psov ter za odločanje po tem zakonu in po zakonu, ki ureja veterinarska merila skladnosti. Upravni organ, pristojen za veterinarstvo, in pristojne veterinarske organizacije pridobijo navedene osebne podatke od lastnikov psov ter za potrebe preverjanja točnosti pridobljenih podatkov tudi iz centralnega registra prebivalstva. Upravni organ, pristojen za veterinarstvo, lahko pridobiva osebne podatke iz tretjega odstavka tega člena iz centralnega re-

gistra prebivalstva tudi z neposrednim elektronskim dostopom ali s povezavo med centralnim registrom prebivalstva in centralnim registrom psov in jih lahko vpogleda, prepíše ali izpiše ter nadalje obdeluje v postopkih po tem zakonu in po zakonu, ki ureja veterinarska merila skladnosti.

Upravni organ, pristojen za veterinarstvo, lahko vodi tudi registre za druge vrste hišnih živali, če so podani strokovni razlogi, zaradi katerih morajo biti te živali označene na predpisan način. Za te registre se smiselno uporabljajo določbe prve in tretje alineje tretjega odstavka tega člena ter četrtega, petega, šestega in osmega odstavka tega člena.

Način označitve iz prvega odstavka in podrobnejše podatke o psu iz prve alineje tretjega odstavka tega člena, ki se vodijo v centralnem registru psov, predpiše minister, pristojen za veterinarstvo (v nadaljnjem besedilu: minister).«.

4. člen

Tretji odstavek 8. člena se spremeni tako, da se glasi:

»Skrbnik živali mora zagotoviti redno preverjanje zdravstvenega stanja in dobrobiti živali, kar mora biti opravljeno tako pogosto, da se prepreči nepotrebno trpljenje živali. Stanje rejnih živali v intenzivnih rejah mora biti preverjeno vsaj enkrat dnevno, o čemer mora voditi predpisane evidence.«.

Doda se četrty odstavek, ki se glasi:

»Podrobnejše pogoje o evidencah iz prejšnjega odstavka predpiše minister.«.

5. člen

10. člen se spremeni tako, da se glasi:

»10. člen

Hišne živali se lahko osebam, mlajšim od 18 let, prodaja, oddaja ali podarja le ob navzočnosti enega od staršev ali skrbnika.

Prodajalec, zaposleni v zavetišču ali oseba, ki podarja hišno žival, sme od vsake osebe, za katero domneva, da ne izpolnjuje pogoja iz prejšnjega odstavka, zahtevati, da predhodno izkaže svojo starost z javno listino, s katero se dokazuje istovetnost oseb. Če oseba to odkloni, se ji ne sme prodati, oddati ali podariti hišne živali.«.

6. člen

Prvi odstavek 11. člena se spremeni tako, da se glasi:

»Skrbnik hišne živali, mora z osamitvijo, kontracepcijo, sterilizacijo ali kastracijo živali preprečiti rojstvo nezaželenih živali oziroma tistih živali, katerim ne more ali noče zagotoviti oskrbe po tem zakonu.«.

Za tretjim odstavkom se doda četrty odstavek, ki se glasi:

»Določba prejšnjega odstavka se ne uporablja za:

– pse na javnih mestih, ki so s predpisom lokalne skupnosti ali s privolitvijo lastnika javnega mesta namenjena sprehajanju in druženju psov ter so ustrezno označena in ograjena tako, da je psom onemogočen pobeg;

– lovske pse v času lova v skladu z zakonom, ki ureja lovstvo.«.

7. člen

Za 14. členom se doda 14.a člen, ki se glasi:

»14.a člen

Živali je dovoljeno uporabljati na javnem zbiranju ali snemanju le, če jim je prihranjeno nepotrebno trpljenje in ne gre za prepovedano ravnanje iz 15. člena tega zakona ter jim je zagotovljena oskrba v skladu z etološkimi potrebami glede na vrsto živali. Uporaba živali prostoživečih živalskih vrst za nastopanje ali prikazovanje v cirkusih in cirkusom podobnih prireditvah je prepovedana.

Če je pričakovati, da bo zaradi dejavnosti iz prejšnjega odstavka ogrožena dobrobit živali (npr. napor, dolgotrajnost, izčrpanost), mora organizator zagotoviti prisotnost veterinarja in upoštevati njegova strokovna navodila.

Podrobnejše pogoje iz prvega in drugega odstavka tega člena predpiše minister.«.

8. člen

V prvem odstavku 15. člena se v prvi alineji besedilo »spolna zloraba živali« nadomesti z besedilom »spolno občevanje med človekom in živaljo, z njim izenačeno spolno ravnanje ali kakšno drugo spolno dejanje zaradi zadovoljevanja človekovih spolnih potreb«.

Peta alineja se spremeni tako, da se glasi:

»– obmetavanje s petardami ali drugimi pirotehničnimi sredstvi, obmetavanje s kamenjem ali drugimi predmeti, prodaja in uporaba sredstev (npr. pasti stopalk in zank), ki žival imobilizirajo tako, da je ne usmrtijo, povzročene pa so ji poškodbe in bolečina. Ne glede na prejšnji stavek je dovoljena prodaja in uporaba limanic za zatiranje škodljivih glodavcev;«.

Osma alineja se spremeni tako, da se glasi:

»– preobremenjevanje živali, uporaba plemensko nezrelih živali (premladih ali spolno nezrelih živali) za razplod, onemogočanje potrebnega počitka, preskubljenje perutnine, aplikacija farmacevtskih preparatov ali drugih snovi z namenom izboljšanja športnih dosežkov (doping) ter uporaba bolne, ranjene, poškodovane ali ustrahovane živali oziroma njeno fizično izkoriščanje;«.

Deseta alineja se spremeni tako, da se glasi:

»– preganjanje v naravnem ali urbanem okolju živečih živali razen za izvajanje veterinarskih ukrepov in za ukrepe za varovanje premoženja na način, ki živali ne povzroča nepotrebnega trpljenja;«.

Na koncu osemnajste alineje se pika nadomesti s podpičjem in se dodajo devetnajsta, dvajseta, enaindvajseta in dvaindvajseta alineja, ki se glasijo:

»– spodbujanje napadalnosti živali do človeka ali živali, razen za namen šolanja psov ali uporabe službenih policijskih in vojaških psov;

– dejavnost prodaje psov, ki ne izhajajo iz lastne vzreje nosilca dejavnosti;

– tek živali, privezane na motorno prometno sredstvo;

– reja in lov na živali zgolj zaradi pridobivanja njihovih kožuhov, kož ali perja.«.

9. člen

V prvem odstavku 20. člena se na koncu pete alineje pika nadomesti s podpičjem in se doda šesta alineja, ki se glasi:

»– skrajšanje enega uhlja za največ 1/4 pri mački, ki živi prosto v okolju, izvedeno zaradi označitve sterilizirane oziroma kastrirane živali pod pogojem, da je poseg opravljen pod splošno anestezijo.«.

Drugi odstavek se spremeni tako, da se glasi:

»Prepovedani so naslednji posegi:

– odstranjevanje krempljev mačkam in odstranjevanje glasilk živalim;

– odstranjevanje rožnih nastavkov z uporabo jedkih snovi;

– krajšanje kljunov perutnini, razen če je opravljeno z namenom, da se preprečijo večje poškodbe in obolenja v rejah;

– amputacije ali kastracije z elastičnim obročkom;

– krajšanje uhljev živalim, razen v primerih iz šeste alineje prejšnjega odstavka, ali če je poseg po strokovnem mnenju veterinarja v korist živali in ga opravi veterinar;

– krajšanje repov psom, razen če je poseg po strokovnem mnenju veterinarja v korist živali in ga opravi veterinar;

– odstranjevanje analnih mešičkov belim dihurjem, razen če je poseg po strokovnem mnenju veterinarja v korist živali in ga opravi veterinar.«.

10. člen

20.a člen se spremeni tako, da se glasi:

»20.a člen

Vzrejne organizacije, dobaviteljske organizacije in uporabniške organizacije mora pred začetkom opravljanja dejavnosti odobriti upravni organ, pristojen za veterinarstvo.

Organizacije iz prejšnjega odstavka se odobrijo, če izpolnjujejo predpisane pogoje glede prostorov, opreme, tehničnih pripomočkov, izobrazbe in usposobljenosti kadrov, zagotavljanja zdravstvenega varstva poskusnih živali, odstranjevanja živalskih stranskih proizvodov ter strokovne podpore za zaščito, dobrobit poskusnih živali in veterinarsko oskrbo. Upravni organ, pristojen za veterinarstvo, vodi evidenco odobrenih organizacij z naslednjimi podatki: ime in naslov odobrene organizacije, osebno ime strokovnjaka za dobrobit živali, vrste živali, številka in datum odločbe o odobritvi.

Odobrena organizacija mora imenovati komisijo za dobrobit živali, ki osebju svetuje v zvezi z dobrobitjo, nabavo, oskrbo in uporabo živali ter uporabo načela 3R. Nasvete in sprejete odločitve vodi v pisni obliki in jih hrani najmanj 5 let.

Odobrene organizacije morajo zagotavljati ustrezno oskrbo in nastanitev poskusnih živali, predpisano označevanje in identifikacijo poskusnih živali ter vodenje predpisanih evidenc in poročanje upravnemu organu, pristojnemu za veterinarstvo.

Če se pri izvajanju nadzorstva ugotovi, da odobrena organizacija ne izpolnjuje več predpisanih pogojev iz drugega in tretjega odstavka tega člena oziroma če krši obveznosti iz prejšnjega odstavka, ji uradni veterinar odredi ukrepe in rok za odpravo nepravilnosti. Če ugotovljene nepravilnosti ogrožajo dobrobit poskusnih živali, uradni veterinar organizaciji do odprave nepravilnosti prepove opravljanje dejavnosti iz prvega odstavka tega člena. Če odobrena organizacija v določenem roku ne izvede odrejenih ukrepov, se odobritev odvzame in se organizacijo izbriše iz evidence iz drugega odstavka tega člena.

V času prepovedi opravljanja dejavnosti in v primeru odvzema odobritev mora organizacija iz prvega odstavka tega člena na lastne stroške zagotoviti, da ni ogrožena dobrobit poskusnih živali.

Podrobnejše pogoje za izvajanje tega člena predpiše minister v soglasju z ministri, pristojnimi za znanost, visoko šolstvo in okolje.◀

11. člen

21. člen se spremeni tako, da se glasi:

»21. člen

Poskuse na živalih lahko izvajajo le uporabniške organizacije, ki so odobrene v skladu s prejšnjim členom in imajo dovoljenje za poskus upravnega organa, pristojnega za veterinarstvo.

O vlogi za izdajo dovoljenja za poskus se odloči v skladu z oceno etične komisije iz 23. člena tega zakona o utemeljenosti in obsegu predlaganega poskusa. V dovoljenju se navede uporabniško organizacijo in sedež, osebo, odgovorno za izvajanje projekta v skladu z dovoljenjem za poskus, lokacije, kjer se bo projekt izvajal, pogoje, pod katerimi je dovoljeno izvesti poskus, in morebitno zahtevo za retrospektivno oceno projekta. Dovoljenje se izda za omejen čas glede na namen projekta in najdlje za pet let.

Za večkratne generične projekte, ki jih izvaja ista uporabniška organizacija in se izvajajo za izpolnitev predpisanih zahtev, proizvodnje ali diagnostične namene po uveljavljenih metodah, se izda skupno dovoljenje za poskus.

Ne glede na zakon, ki ureja splošni upravni postopek, se lahko rok za izdajo dovoljenja za poskus za zapletene ali večdisciplinarne projekte podaljša za petnajst delovnih dni, o čemer upravni organ, pristojen za veterinarstvo, pred iztekom roka obvesti vlagatelja.

Za vsako spremembo projekta, ki bi lahko negativno vplivala na dobrobit živali, je potrebna sprememba ali podaljšanje dovoljenja za poskus, ki se izvede po postopku iz drugega odstavka tega člena.

Dovoljenje za poskus se odvzame, če uporabniška organizacija poskus izvaja v nasprotju z dovoljenjem za poskus in to ogroža dobrobit živali. Če ugotovljene nepravilnosti ne ogro-

žajo dobrobit živali, se uporabniški organizaciji odredi ukrepe in rok za odpravo nepravilnosti. Če uporabniška organizacija v odrejenem roku ne odpravi nepravilnosti, se ji dovoljenje za poskus odvzame. Uporabniška organizacija lahko ponovno vloži vlogo za odobritev po treh mesecih od izvršljivosti odločbe o odvzemu odobritev.

Podrobnejšo vsebino ocene iz drugega odstavka tega člena ter pogoje za spremembo, podaljšanje ali odvzem dovoljenja za poskus predpiše minister v soglasju z ministri, pristojnimi za znanost, visoko šolstvo in okolje.◀

12. člen

Za 21. členom se doda 21.a člen, ki se glasi:

»21.a člen

Poskuse na živalih je dovoljeno izvajati le za naslednje namene:

- a) temeljne raziskave;
- b) translacijske ali uporabne raziskave s katerim koli od naslednjih ciljev:
 - odvracanje, preprečevanje, diagnosticiranje ali zdravljenje bolezni, slabega zdravstvenega stanja, drugih bolezenskih sprememb ali njihovih učinkov pri človeku, živalih ali rastlinah,
 - ocena, odkrivanje, uravnavanje ali spreminjanje fizioloških stanj pri človeku, živalih ali rastlinah,
 - dobrobit živali in izboljšanje proizvodnih pogojev za živali iz vzreje za kmetijske namene;
 - c) razvoj, izdelava ali preskušanje kakovosti, učinkovitosti in varnosti zdravil, živil in krme ter drugih snovi ali izdelkov za doseganje cilja iz prejšnje točke;
 - č) zaščita naravnega okolja zaradi varovanja zdravja ali dobrobiti ljudi ali živali;
 - d) raziskave, usmerjene v ohranjanje živalskih vrst;
 - e) visokošolsko izobraževanje v skladu z 22. členom tega zakona ter usposabljanje za pridobitev, ohranjanje ali izboljšanje strokovnega poklicnega znanja;
 - f) sodnomedicinske raziskave.

Za poskus na živali se ne štejejo neeksperimentalne kmetijske prakse, neeksperimentalne klinične veterinarske prakse, veterinarska klinična preskušanja, potrebna za izdajo dovoljenja za promet z zdravilom za uporabo v veterinarski medicini, prakse, ki se izvajajo za namene priznane reje živali, in prakse, ki se izvajajo predvsem za namene identifikacije živali.

Za izdajo dovoljenja za poskus mora poskus izpolnjevati naslednje splošne pogoje:

- izvaja se v okviru projekta;
 - izvaja se znotraj uporabniške organizacije, razen če upravni organ, pristojen za veterinarstvo, dovoli odstopanje na podlagi znanstvene utemeljitve;
 - izvaja se pod splošno ali lokalno anestezijo poskusnih živali, razen če je to neprimerno glede na namen poskusa in se uporablja analgezija ali druga ustrezna metoda za zagotovitev, da sta trpljenje in stiska poskusnih živali čim manjši;
 - izvaja se na laboratorijskih živalih, ki izvirajo iz vzrejne organizacije, razen če upravni organ, pristojen za veterinarstvo, dovoli odstopanje na podlagi znanstvene utemeljitve;
 - upošteva se načelo 3R;
 - za izvajanje poskusa, oskrbo poskusnih živali ter usmrnitev poskusnih živali je na kraju samem na voljo dovolj osebja, ki je ustrezno izobraženo in usposobljeno;
 - uporabniška organizacija zagotovi ustrezne naprave in opremo za učinkovito in nemoteno izvajanje poskusov.
- Poskus na živali ni dovoljen:
- če povzroča hudo trpljenje ali stisko, ki sta dolgotrajna in ju ni mogoče olajšati;
 - če se v Evropski uniji priznava druga metoda ali preskusna strategija, ki ne zahteva uporabe živih živali;
 - za preskušanje bojnih sredstev, kozmetičnih preparatov, tobačnih ali alkoholnih izdelkov;
 - brez anestezije, če se uporabljajo sredstva za hromljenje mišic.

Na živalih ogroženih vrst, na primatih, razen človeka, na živalih, odvzetih iz naravnega okolja, in na zapuščenih živalih se poskusi lahko izvajajo le v skladu s predpisanimi pogoji.

Uporabniške organizacije morajo pri načrtovanju projektov upoštevati podatke iz drugih držav članic Evropske unije, pridobljene s poskusi, izvedenimi v skladu s predpisi Unije. Podvajanje tovrstnih poskusov se dovoli le izjemoma, če je to potrebno za zaščito javnega zdravja, varnosti ali okolja. Podvajanje se ne dovoli, če poskusna metoda ali strategija dokazano ne prinaša novih spoznanj.

Uporabniška organizacija mora:

– poskuse izvajati v skladu z dovoljenjem za poskus;

– zagotoviti, da se poskusno žival po končanem poskusu ustrezno zdravi ali usmrti, če je to potrebno zaradi dobrobiti živali;

– v največji mogoči meri preprečiti pogin poskusne živali kot končni rezultat poskusa na živali in ga nadomestiti s predčasno usmrtnitvijo poskusne živali;

– zagotoviti, da se poskusna žival, ki je že bila uporabljena v enem ali več poskusih, uporabi v novem poskusu le ob upoštevanju predpisanih pogojev, zlasti glede težavnosti preteklih in novega poskusa ter zdravstvenega stanja poskusne živali.

Upravni organ, pristojen za veterinarstvo, na spletni strani objavi netehnične povzetke izvedenih projektov ob upoštevanju varovanja intelektualne lastnine in zaupnih podatkov.

Izvajanje poskusov na živalih brez dovoljenja iz 21. člena ali v nasprotju s sedmim odstavkom tega člena, ki je storjeno naklepno, se šteje za mučenje živali. «.

13. člen

22.a člen se spremeni tako, da se glasi:

»22.a člen

Znanstvenoraziskovalno ali izobraževalno delo na izoliranih organih, tkivih in truplih v ta namen usmrčenih živali lahko opravljajo izvajalci del na živalskih tkivih, če so odobreni pri upravnem organu, pristojnem za veterinarstvo.

Izvajalci del na živalskih tkivih se odobrijo, če izpolnjujejo predpisane pogoje glede prostorov, opreme in tehničnih pripomočkov, izobrazbe in usposobljenosti kadrov ter odstranjevanja živalskih stranskih proizvodov. Upravni organ, pristojen za veterinarstvo, vodi evidenco odobrenih izvajalcev del na živalskih tkivih z naslednjimi podatki: ime in naslov izvajalca del na živalskih tkivih, osebno ime strokovnjaka za dobrobit živali, vrste živali, številka in datum odločbe o odobritvi. Ta evidenca je sestavni del evidence iz drugega odstavka 20.a člena tega zakona.

Za izvajanje del iz tega člena je dovoljena le uporaba laboratorijskih glodavcev. Upravni organ, pristojen za veterinarstvo, lahko na vlogo izvajalca del na živalskih tkivih na podlagi znanstvene utemeljitve in v skladu z mnenjem etične komisije iz 23. člena tega zakona dovoli uporabo drugih živalskih vrst.

Ne glede na prejšnji odstavek je v izobraževalne namene uporaba živali zaščiteneh in ogroženih živalskih vrst, odvzetih iz narave, za delo na izoliranih tkivih, organih in truplih v ta namen usmrčenih živali prepovedana.

Če se pri izvajanju nadzorstva ugotovi, da izvajalec del na živalskih tkivih ne izpolnjuje več pogojev iz drugega odstavka tega člena, če pri nastanitvi, oskrbi ali usmrtnitvi živali ne ravna na predpisan način ali če izvaja dela v nasprotju s prigrasitvijo iz šestega odstavka tega člena, mu uradni veterinar odredi ukrepe in rok za odpravo nepravilnosti. Če ugotovljene nepravilnosti ogrožajo dobrobit živali, uradni veterinar izvajalcu del na živalskih tkivih prepove opravljanje del na izoliranih organih, tkivih in truplih do odprave nepravilnosti. Če izvajalec ne izvede odrejenih ukrepov ali če krši četrti odstavek, se odobritev odvzame. Izvajalec lahko ponovno vloži vlogo za odobritev po treh mesecih od izvršljivosti odločbe o odvzemu odobritev.

Za izvajanje znanstvenoraziskovalnega ali izobraževalnega dela na izoliranih organih, tkivih in truplih v ta namen usmrčenih živali mora odobreni izvajalec predhodno prigrasiti

upravnemu organu, pristojnemu za veterinarstvo, predvideno vrsto in število živali, njihov izvor ter namen uporabe.

Ne glede na prvi odstavek tega člena lahko upravni organ, pristojen za veterinarstvo, dovoli delo na izoliranih organih, tkivih in truplih v ta namen usmrčenih živali tudi izvajalcu, ki ni odobren, če gre za enkratno znanstvenoraziskovalno ali izobraževalno delo in če izvajalec del na živalskih tkivih zagotovi predpisan način usmrtnitve ter odstranjevanja živalskih stranskih proizvodov. Upravni organ, pristojen za veterinarstvo, izda dovoljenje na podlagi vloge izvajalca.

Za organizacije, odobrene v skladu z drugim odstavkom 20.a člena tega zakona, se šteje, da so odobrene tudi kot izvajalci del na živalskih tkivih.

Podrobnejše pogoje za izvajanje tega člena predpiše minister v soglasju z ministri, pristojnimi za znanost, visoko šolstvo in okolje. «.

14. člen

23. člen se spremeni tako, da se glasi:

»23. člen

Minister v soglasju z ministri, pristojnimi za znanost, visoko šolstvo in okolje, ustanovi etično komisijo za poskuse na živalih.

Naloge etične komisije so:

– izdajanje ocene iz drugega odstavka 21. člena tega zakona o utemeljenosti in obsegu predlaganega poskusa;

– izdajanje mnenja iz drugega odstavka 22.a člena tega zakona o znanstveni utemeljenosti odstopa od uporabe laboratorijskih živali za delo na izoliranih organih, tkivih in truplih;

– sprejemanje načelnih mnenj v zadevah, povezanih s pridobivanjem, vzrejo, nastanitvijo, oskrbo in uporabo živali v poskusih, za katere je bilo izdano dovoljenje, ter zagotavljanje izmenjave najboljših praks;

– izmenjava podatkov o delovanju komisij za dobrobit živali pri organizacijah iz 20.a člena tega zakona in ocenah poskusov ter dobrih praksah v zvezi s poskusi na živalih znotraj Evropske unije;

– druge naloge v zvezi s poskusi na živalih in delu na izoliranih organih, tkivih in truplih živali na zahtevo upravnega organa, pristojnega za veterinarstvo.

Stroške priprave ocene iz prve alineje prejšnjega odstavka in mnenja iz druge alineje prejšnjega odstavka nosi predlagatelj.

Člani etične komisije za poskuse na živalih so upravičeni do nadomestila, ki ga določi minister v skladu s predpisi.

Sredstva za izplačilo nadomestil iz prejšnjega odstavka zagotovi ministrstvo, pristojno za veterinarstvo. «.

15. člen

25. člen se spremeni tako, da se glasi:

»25. člen

Zakol se izvaja v skladu z Uredbo Sveta (ES) št. 1099/2009.

Ne glede na četrti odstavek 4. člena Uredbe 1099/09/ES mora biti omamljenje živali izvedeno tudi pri obrednem zakolu, razen če gre za zakol perutnine, kuncev in zajcev izven klavnice za zasebno domačo porabo.

Zakol živali, ki ni urejen z Uredbo 1099/2009/ES, je dovoljeno izvesti le po postopkih, po katerih je žival usmrčena v trenutku, oziroma z ustrezno predhodno omamo. «.

16. člen

26. člen se spremeni tako, da se glasi:

»26. člen

Usmrtnitev živali je dovoljena, če:

1. je takšen ukrep odrejen zaradi diagnostičnih preiskav ali preprečevanja ter zatiranja določenih boleznih živali in zoonoz;

2. je iz drugih zdravstvenih razlogov prepovedan zakol bolne ali poškodovane živali;

3. je žival po veterinarski presoji v agoniji, neozdravljivo bolna ali ima poškodbe večje stopnje in ji bolezen oziroma poškodba povzroča trpljenje;

4. je žival dosegla tako starost, da ji odpovedujejo osnovne življenjske funkcije;

5. je to potrebno zaradi ohranjanja naravnega ravnovesja v skladu z zakonom, ki ureja ohranjanje narave;

6. je izvedena zaradi deratizacije škodljivih glodavcev;

7. gre za nevarno žival ali nevarnega psa in nevarnosti ni mogoče drugače preprečiti;

8. gre za žival, ki povzroča občutno škodo in tega ni mogoče drugače preprečiti;

9. gre za nevarnega psa, s katerim ni bilo opravljeno predpisano šolanje iz 26.c člena tega zakona ali to šolanje ni bilo uspešno opravljeno;

10. uradni veterinar na podlagi prijave lastnika psa ugotovi, da je pes neobvladljiv in kaže ponavljajoče znake napadalnega vedenja do ljudi, prijavitelj pa to verjetno izkaže;

11. tako odredi uradni veterinar zaradi zaščite ljudi oziroma živali;

12. je izvedena zaradi pridobivanja kož ali krzna;

13. rejna žival ni primerna za nadaljnjo rejo in ni namenjena za zakol;

14. je vzrejena ali rejna v poskusne namene, vendar zaradi narave poskusa ni primerna za uporabo v tem ali nadaljnjih poskusih in se zato šteje kot odvečna laboratorijska žival, ali če je tak ukrep potreben zaradi zaščite dobrobiti poskusnih živali;

15. je izvedena zaradi zakola živali;

16. je izvedena v skladu s predpisi, ki urejajo lovstvo in ribištvo;

17. je izvedena zaradi odstranjevanja odvečnih enodnevnih piščancev in zarodkov v jajcih;

18. je potrebna za znanstvenoraziskovalno ali izobraževalno delo na izoliranih organih, tkivih in truplih v ta namen usmrčenih živali;

19. je v skladu z izdanim dovoljenjem za poskus iz 21. člena tega zakona;

20. je izvedena za potrebe naravoslovnih muzejev;

21. je izvedena v skladu s 26.b členom tega zakona;

22. je izvedena v skladu z 31. členom tega zakona.

Usmrtilcev živali, ki se redijo ali gojijo za proizvodnjo volne, kože, krzna ali drugih proizvodov, ter usmrtilcev živali za namen depopulacije se izvede v skladu z Uredbo 1099/2009/ES.

Usmrtilcev živali, ki ni urejena z Uredbo 1099/2009/ES, se izvede po postopkih, po katerih je žival usmrčena v trenutku, oziroma z ustrezno predhodno omamo.

Usmrtilcev živali, ki je naklepno storjena v nasprotju s prvim odstavkom tega člena se šteje za nepotrebno usmrtilcev iz 4. člena tega zakona, če pa je usmrtilcev naklepno izvedena v nasprotju z drugim ali tretjim odstavkom tega člena, se šteje za neprimerno usmrtilcev iz 4. člena tega zakona.«.

17. člen

V prvem odstavku 28. člena se peta alineja spremeni tako, da se glasi:

»– zagotavlja označevanje in registracijo zapuščenih živali v skladu s predpisi.«.

Tretji odstavek se spremeni tako, da se glasi:

»Imetnik zavetišča pri opravljanju svojih nalog sodeluje s pristojno veterinarsko službo in občinskimi redarji zlasti za namen ugotavljanja lastništva zapuščenih živali.«.

Za tretjim odstavkom se dodajo četrta, peti in šesti odstavek, ki se glasijo:

»Imetnik zavetišča najmanj dvakrat letno poroča o opravljenih nalogah iz prvega odstavka tega člena lokalni skupnosti, za katero izvaja javno službo iz prejšnjega člena, ter enkrat letno upravnemu organu, pristojnemu za veterinarstvo.

Zaposleni v zavetišču imajo dostop do centralnega registra psov. Osebni podatki, do katerih lahko dostopajo, so osebno ime, naslov in telefonska številka lastnika psa. Podatke iz prejšnjega stavka lahko obdelujejo izključno za namen ugotavljanja lastnika zapuščene živali in za vnašanje podatkov iz četrtega odstavka 6. člena tega zakona.

Zaposleni v zavetišču za potrebe vodenja evidenc obdelujejo naslednje osebne podatke:

– v evidenci o pogrešanih živalih: osebno ime, naslov stalnega ali začasnega bivališča in telefonsko številko oziroma naslov elektronske pošte lastnika. Osebne podatke iz prejšnjega stavka se lahko obdeluje izključno za namen obveščanja lastnika o najdbi pogrešane živali. Podatke se hrani pet let po prejemu obvestila o pogrešani živali;

– v evidenci o prejetih prijavah zapuščenih živali: osebno ime, naslov stalnega ali začasnega bivališča, telefonsko številko prijavitelja. Osebne podatke iz prejšnjega stavka se lahko obdeluje izključno za namen preprečevanja zlorab in lažnih prijav. Podatke se hrani pet let po prejemu prijave;

– v evidenci o sprejemu živali: osebno ime, naslov stalnega ali začasnega bivališča, telefonsko številko ali naslov elektronske pošte najditelja oziroma lastnika, ki žival predaja zavetišču, ter izjavo o prenosu lastninske pravice živali. Osebne podatke iz prejšnjega stavka se lahko obdeluje izključno za namen omejevanja zdravstvenih tveganj zaradi prenosa morebitnih zoonoz in drugih obolenj zaradi stika z okuženo živaljo in preprečevanja zlorab. Podatke se hrani pet let po vrnitvi, oddaji, poginu ali evtanaziji živali;

– v evidenci o vrnitvi živali njihovim skrbnikom, oddaji živali novim skrbnikom oziroma vrnitvi v okolje: osebno ime, naslov stalnega ali začasnega bivališča, telefonsko številko ali naslov elektronske pošte skrbnika ali novega skrbnika. Osebne podatke iz prejšnjega stavka se lahko obdeluje izključno za namen omejevanja zdravstvenih tveganj zaradi prenosa morebitnih zoonoz in drugih obolenj zaradi stika z okuženo živaljo. Podatke se hrani pet let po vrnitvi, oddaji, poginu ali evtanaziji živali.«.

18. člen

Naslov IV. poglavja in 34. člen se spremenita tako, da se glasita:

»IV. DRUŠTVA IN DRUGE NEPRIDOBITNE PRAVNE OSEBE, KI DELUJEJO V JAVNEM INTERESU NA PODROČJU ZAŠČITE ŽIVALI

34. člen

Društvo, ki deluje na področju zaščite živali, mora za pridobitev statusa društva, ki deluje v javnem interesu, poleg splošnih pogojev po zakonu, ki ureja društva, izpolnjevati tudi naslednje posebne pogoje:

– društvo ima več kot 30 članov;

– delovanje društva je v skladu s cilji tega zakona, kar izkaže s sprejetim statutom društva;

– udeležba predpisanega deleža članstva na usposabljanju s področja vedenja in dobrobiti živali ter predpisov o zaščiti živali po programu, ki ga potrdi minister.

Dejavnosti v javnem interesu, ki jih opravljajo društva iz prejšnjega odstavka, so:

– spodbujanje odgovornega lastništva živali;

– svetovanje skrbnikom živali;

– organiziranje usposabljanj na področju dobrobiti živali;

– sodelovanje z zavetiščmi za zapuščene živali;

– opozarjanje skrbnikov živali na nepravilnosti in nezakonnosti v zvezi z zaščito živali.

Podrobnejše kriterije za pridobitev statusa društva, ki na področju zaščite živali deluje v javnem interesu, predpiše minister.«.

19. člen

Za 36. členom se doda 36.a člen, ki se glasi:

»36.a člen

Določbe tega zakona, ki veljajo za društva, se uporabljajo tudi za druge pravne osebe zasebnega prava, ki niso ustanovljene z namenom pridobivanja dobička in ki presežek prihodkov nad odhodki uporabljajo izključno za opravljanje in razvoj svoje dejavnosti.

Pravne osebe iz prejšnjega odstavka lahko pridobijo status v javnem interesu na področju zaščite živali ob uporabi določb o statusu društva v javnem interesu, določenih s tem zakonom in smiselni uporabi določb zakona, ki ureja društva.«.

20. člen

38. člen se spremeni tako, da se glasi:

»38. člen

Pri ministrstvu se ustanovi strokovni svet za zaščito živali, sestavljen iz priznanih strokovnjakov veterinarske, medicinske, biološke, farmacevtske in zootehnične stroke ter predstavnikov društev, ki delujejo v javnem interesu na področju zaščite živali. Število članov ter sestavo strokovnega sveta določi minister.

Strokovni svet za zaščito živali:

- spremlja stanje in znanstvena spoznanja na področju zaščite živali ter predlaga aktivnosti;
- daje mnenja in predloge pri pripravi predpisov o zaščiti živali ter druga mnenja in predloge na zahtevo upravnega organa, pristojnega za veterinarstvo;
- daje mnenja in predloge v drugih zadevah, za katere ga zaprosijo državni organi.

Člani strokovnega sveta za zaščito živali so upravičeni do nadomestila za opravljanje nalog iz prejšnjega odstavka, ki ga določi minister.

Sredstva za izplačilo nadomestil iz prejšnjega odstavka zagotovi ministrstvo v skladu s predpisi.«.

21. člen

V drugem odstavku 42. člena se črta besedilo »in tretjega«, beseda »petnajste« pa se nadomesti z besedo »enaindvajsete«.

Tretji odstavek se spremeni tako, da se glasi:

»Občinski redarji lahko v okviru svojih pristojnosti in nalog iz zakona, ki ureja občinsko redarstvo preverijo izpolnjevanje obveznosti lastnika psa iz prvega odstavka 6. člena tega zakona.«.

Za tretjim odstavkom se doda četrti odstavek, ki se glasi:

»Nadzorstvo nad izvajanjem določbe tretjega odstavka 11. člena tega zakona opravljajo policisti in občinski redarji.«.

22. člen

V 43. členu se v peti alineji za besedama »nevarno žival« doda besedilo », ali če gre za nevarnega psa, s katerim ni bilo opravljeno predpisano šolanje iz 26.c člena tega zakona ali to šolanje ni bilo uspešno opravljeno«.

Za štirinajsto alinejo se pika nadomesti s podpičjem ter se doda petnajsta alineja, ki se glasi:

»– prepovedati uporabo živali na javnem zbiranju ali snemanju zaradi zaščite dobrobiti živali.«.

23. člen

Za 43. členom se doda 43.a člen, ki se glasi:

»43.a člen

Območni uradi upravnega organa, pristojnega za veterinarstvo, opravljajo upravne in nadzorne naloge ter odločajo v postopkih na zahtevo strank v skladu s tem zakonom.

V primeru nujnih ukrepov iz tretje, pete, sedme, osme, devete, desete, trinajste, štirinajste in petnajste alineje prvega odstavka prejšnjega člena predlog za odlog izvršitve odločbe ni dopusten.«.

24. člen

IX. poglavje se spremeni tako, da se glasi:

»IX. KAZENSKÉ DOLOČBE

45. člen

Z globo od 2.400 do 84.000 eurov se kaznuje pravna oseba ali samostojni podjetnik posameznik, ki:

1. kot skrbnik ali prevoznik živali ne zagotovi fizičnega varstva nevarne živali (prvi odstavek 12. člena);

2. kot skrbnik ne zagotovi fizičnega varstva nevarnega psa v skladu z drugim odstavkom 12. člena tega zakona;

3. na javno mesto oziroma v sredstva javnega prevoza ne pusti psa vodiča slepih oziroma psa pomočnika invalidov skupaj z njegovim skrbnikom (prvi odstavek 13. člena);

4. stori katero od ravnanj iz prve do enaindvajsete alineje prvega odstavka 15. člena tega zakona;

5. redi ali lovi živali zgolj zaradi pridobivanja kožuhov, kož ali perja (dvaindvajseta alineja 15. člena zakona);

6. neustrezno prevaža živali (prvi odstavek 17. člena);

7. opravi boleč poseg na vretenčarju brez anestezije (prvi odstavek 19. člena);

8. ravna v nasprotju z drugim odstavkom 20. člena tega zakona;

9. brez odobritve opravlja dejavnosti vzrejne, dobaviteljske ali uporabniške organizacije (prvi odstavek 20.a člena);

10. ravna v nasprotju s četrtem ali šestim odstavkom 20.a člena tega zakona;

11. izvaja poskus na živali brez dovoljenja iz prvega odstavka 21. člena tega zakona;

12. izvaja poskus na živali v nasprotju s sedmim odstavkom 21.a člena tega zakona;

13. izvaja poskus v izobraževalne namene v nasprotju s prvim odstavkom 22. člena tega zakona;

14. ravna v nasprotju z drugim ali tretjim odstavkom 25. člena tega zakona;

15. usmrti žival v nasprotju s prvim ali tretjim odstavkom 26. člena tega zakona;

16. opravlja dejavnost zavetišča, ne da bi za to izpolnjeval predpisane pogoje (tretji odstavek 27. člena);

17. ravna v nasprotju s prvim ali tretjim odstavkom 28. člena tega zakona;

18. ravna v nasprotju s šestim odstavkom 31. člena tega zakona.

Z globo od 1.600 do 4.100 eurov se za prekršek iz prejšnjega odstavka kaznuje tudi odgovorna oseba pravne osebe ali odgovorna oseba samostojnega podjetnika posameznika.

Z globo od 800 do 1.200 eurov se kaznuje posameznik, ki stori prekršek iz prvega odstavka tega člena, ali ki podatke iz centralnega registra psov obdeluje v nasprotju s petim odstavkom 28. člena tega zakona.

46. člen

Z globo od 1.600 do 42.000 eurov se kaznuje pravna oseba ali samostojni podjetnik posameznik, ki:

1. takoj ne oskrbi bolnih, poškodovanih in onemoglih živali (prvi odstavek 8. člena);

2. ravna v nasprotju s tretjim odstavkom 8. člena tega zakona;

3. kot skrbnik ravna v nasprotju s prvim odstavkom 9. člena tega zakona;

4. ne zagotovi rezervnega sistema prezračevanja v skladu z drugim odstavkom 9. člena tega zakona;

5. zaupa v vodenje nevarnega psa osebi, ki je mlajša od 16 let (tretji odstavek 12. člena);

6. opravlja dejavnost hotela za živali, ne da bi za to izpolnjeval predpisane pogoje (drugi odstavek 14. člena);

7. kot skrbnik omogoči uporabo živali na javnem zbiranju ali snemanju v nasprotju s prvim odstavkom 14.a člena tega zakona;

8. uporabi žival na javnem zbiranju, snemanju ali v cirkusu ali v cirkusu podobni prireditvi v nasprotju s prvim odstavkom 14.a člena tega zakona;

9. ravna v nasprotju z drugim odstavkom 14.a člena tega zakona;

10. pravočasno ne zahteva veterinarske pomoči in oskrbe bolnih ali poškodovanih živali, veterinarske pomoči pri porodih, kadar je potrebna, ali ne zagotovi ustrezne nege bolnih, poškodovanih in onemoglih živali (18. člen);

11. opravlja znanstvenoraziskovalno ali izobraževalno delo na izoliranih organih, tkivih ali truplih v ta namen usmr-

členih živali v nasprotju s prvim odstavkom 22.a člena tega zakona;

12. za dela na izoliranih organih, tkivih ali truplih v ta namen usmrčenih živali uporabi žival druge živalske vrste brez dovoljenja upravnega organa, pristojnega za veterinarstvo (tretji odstavek 22.a člena);

13. v izobraževalne namene izvaja dela na izoliranih organih, tkivih ali truplih v ta namen usmrčenih živali zaščitenih ali ogroženih vrst, odvzetih iz narave (četrti odstavek 22.a člena);

14. ravna v nasprotju s šestim odstavkom 22.a člena tega zakona;

15. ravna v nasprotju s prvim, drugim, tretjim ali četrtem odstavkom 26.a člena tega zakona;

16. goji ali poseduje psa kljub prepovedi iz osmega odstavka 26.b člena tega zakona;

17. ne zagotovi šolanja psa v skladu s prvim odstavkom 26.c člena tega zakona;

18. izvaja obvezno šolanje psov iz prvega odstavka 26.c člena tega zakona po programu, ki ni potrjen v skladu z drugim odstavkom 26.c člena tega zakona.

Z globo od 800 do 2.000 eurov se za prekršek iz prejšnjega odstavka kaznuje tudi odgovorna oseba pravne osebe ali odgovorna oseba samostojnega podjetnika posameznika.

Z globo od 400 do 800 eurov se kaznuje posameznik, ki stori prekršek iz prvega odstavka tega člena, ali ki vodi psa kljub prepovedi iz osmega odstavka 26.b člena tega zakona.

46.a člen

Z globo od 800 do 33.000 eurov se kaznuje pravna oseba ali samostojni podjetnik posameznik, ki:

1. ravna v nasprotju s prvim, drugim, tretjim ali petim odstavkom 6. člena tega zakona;

2. kot skrbnik ne zagotovi katerega od pogojev iz prvega odstavka 7. člena tega zakona;

3. kot skrbnik ne prepreči napak v reji v skladu z drugim odstavkom 7. člena tega zakona;

4. ne zagotovi ločene namestitve živali v skladu z drugim odstavkom 8. člena tega zakona;

5. proda, odda ali podari hišno žival v nasprotju z 10. členom tega zakona;

6. kot skrbnik ne zagotovi osamitve, kontracepcije, sterilizacije ali kastracije živali v skladu s prvim odstavkom 11. člena tega zakona;

7. kot skrbnik ne zagotovi ustrezne vzgoje in šolanja oziroma drugih ukrepov in je zato žival nevarna okolici (drugi odstavek 11. člena);

8. kot skrbnik ne zagotovi fizičnega varstva psa v skladu s tretjim odstavkom 11. člena tega zakona;

9. ravna v nasprotju s četrtem odstavkom 28. člena tega zakona;

10. ravna v nasprotju s četrtem odstavkom 31. člena tega zakona.

Z globo od 400 do 1.600 eurov se za prekršek iz prejšnjega odstavka kaznuje tudi odgovorna oseba pravne osebe ali odgovorna oseba samostojnega podjetnika posameznika.

Z globo od 200 do 400 eurov se kaznuje posameznik, ki stori prekršek iz prvega odstavka tega člena.«.

Prehodne in končne določbe

25. člen

V Zakonu o veterinarskih merilih skladnosti (Uradni list RS, št. 93/05) preneha veljati tretji odstavek 11. člena.

V prvem odstavku 96. člena v 8. točki preneha veljati besedilo »ali tretjim«.

26. člen

Določba dvajsete alineje prvega odstavka 15. člena in 4. točka prvega odstavka 45. člena v delu, ki se nanaša na dvajseto alinejo prvega odstavka 15. člena se začeta uporabljati 1. maja 2013.

Določbe dvaindvajsete alineje prvega odstavka 15. člena zakona in 5. točke prvega odstavka 45. člena zakona se začnejo uporabljati 1. januarja 2015.

27. člen

Obstoječa društva, ki na področju zaščite živali delujejo v javnem interesu, se morajo uskladiti z določbami spremenjenega 34. člena zakona v roku enega leta od uveljavitve tega zakona.

28. člen

Ta zakon začne veljati petnajsti dan po objavi v Uradnem listu Republike Slovenije.

Št. 510-05/12-4/58

Ljubljana, dne 7. marca 2013

EPA 666-VI

Državni zbor
Republike Slovenije
Janko Veber l.r.
Predsednik

MINISTRSTVA

849. Pravilnik o spremembah in dopolnitvah Pravilnika o službenih izkaznicah na obrambnem področju

Na podlagi petega odstavka 101. člena Zakona o obrambi (Uradni list RS, št. 103/04 – uradno prečiščeno besedilo) izdaja minister za obrambo

PRAVILNIK

o spremembah in dopolnitvah Pravilnika o službenih izkaznicah na obrambnem področju

1. člen

V Pravilniku o službenih izkaznicah na obrambnem področju (Uradni list RS, št. 26/00, 93/04 in 20/11) se besedilo 3. člena spremeni tako, da se glasi:

»Službena izkaznica pripadnika stalne sestave Slovenske vojske je velikosti 54 x 85,6 mm in odtisnjena na plastično podlago (standard CR 80) z zaščitnimi elementi.

Sprednja stran službene izkaznice je sestavljena iz polj zelene, sive in bele barve ter prevlečena z dodatno zaščito proti poškodbam in z ultravijoličnim zapisom s podatki o imetniku. V spodnjem desnem kotu je stiliziran simbol Triglava in pred njim znak Slovenske vojske.

Na sprednji strani službene izkaznice so naslednji elementi:

– v levem zgornjem kotu je barvni grb Republike Slovenije v velikosti 9 x 12 mm,

– desno od grba je napis v beli barvi »REPUBLIKA SLOVENIJA«, pod njim napis »MINISTRSTVO ZA OBRAMBO«, pod njim napis »SLOVENSKA VOJSKA«,

– v desnem zgornjem kotu je napis v zeleni barvi »REPUBLIC OF SLOVENIA«, pod njim »MINISTRY OF DEFENCE«, pod njim »SLOVENIAN ARMED FORCES«,

– med napisoma iz druge in tretje alineje tega odstavka se v belem polju na desni strani nahaja simbol zveze NATO, levo od njega pa simbol Evropske unije, oba v velikosti 6,5 x 5 mm,

– pod grbom Republike Slovenije je fotografija imetnika službene izkaznice, če je vojaška oseba, v službeni ali bojni uniformi, v velikosti 21 x 27 mm,

– pod fotografijo je belo polje velikosti 17 x 7 mm, namenjeno lastnoročnemu podpisu imetnika službene izkaznice,

– desno od fotografije je napis »SLUŽBENA IZKAZNICA«, pod njim pa za vojaške osebe napis »Military Identification Card«, za civilne osebe pa »Identification Card«,

– pod napisom iz prejšnje alineje je napis »Priimek/Last Name« in pod njim »Ime/Name« imetnika službene izkaznice,

– pod priimkom in imenom je na službenih izkaznicah vojaških oseb napis »Čin/Rank«, ki se izpiše okrajšano v slovenskem jeziku in v primerljivi stopnji NATO, za civilne osebe pa napis »Naziv/Title«, ki se za strokovno tehnične delavce označi s kratico »STD« in v angleškem jeziku »PTW« (Professional Technical Worker), za uradnike pa uradniški naziv v slovenskem in angleškem jeziku,

– pod činom oziroma nazivom je napis »Št. izk./ID No.«, ki se izpiše v petmestni številki.

Hrbtna stran službene izkaznice je od vrha proti dnu razdeljena v zeleno, sivo in belo barvno vodoravno polje.

Na hrbtni strani službene izkaznice so naslednji elementi:

– v levem zgornjem kotu je na zelenem polju napis v beli barvi »PODATKI O IMETNIKU« ter pod njim napis v angleškem jeziku »Holder's personal data«,

– v desnem zgornjem kotu je dvodimenzionalna črna koda (PDF417) s podatki o službeni izkaznici oziroma imetniku,

– v sredinskem sivem polju si od vrha navzdol sledijo zapisi osebnih podatkov imetnika službene izkaznice v slovenskem in angleškem jeziku, in sicer: datum rojstva, barva oči, krvna skupina z Rh faktorjem, višina in kategorija po ženevski konvenciji,

– v belem polju je v levem kotu znak Slovenske vojske in pod njim napis »MILITARY PERSONNEL« za vojaške osebe

oziroma »CIVILIAN PERSONNEL« za civilne osebe, ki sta umeščena v okvir črne barve zaobljenih robov,

– desno od znaka je napis »Datum izdaje/Date Issued«, pod njim pa »Veljavnost do/Valid until«,

– pod datumom veljavnosti in izdaje službene izkaznice si od vrha navzdol sledijo zapisi o izdajatelju, in sicer: »Izdajatelj/Authority«, pod njim »Generalštab SV«, pod njim pa napis »General Staff of SAF«,

– desno od zapisov iz prejšnje alineje je žig izdajatelja, ki mu sledi zapis čina, imena in priimka ter dolžnost pooblaščenice osebe izdajatelja in njen lastnoročni podpis.

Barva tiska na službeni izkaznici je črna, če ni izrecno drugače določeno, fotografija je barvna, grb Republike Slovenije, znak Slovenske vojske, simbola NATA in Evropske unije pa so v originalnih barvah.

Obrazec službene izkaznice po tem členu, označen s številko 1, je sestavni del tega pravilnika.«.

2. člen

Besedilo 4. člena se spremeni tako, da se glasi:

»Službena izkaznica vojaških oseb, razporejenih na delovna mesta oziroma dela v ministrstvu ali v drugem državnem organu, na katerih se opravlja vojaška služba, razen pooblaščenih oseb Obveščevalno varnostne službe in inšpektorjev za obrambo, je po obliki in vsebini enaka kot službena izkaznica vojaške osebe iz prejšnjega člena.«.

3. člen

Četrty odstavek 5. člena se spremeni tako, da se glasi:

»Identifikacijska kartica je po obliki enaka kot službena izkaznica vojaške osebe iz 3. člena tega pravilnika in vsebuje iste elemente, razen napisov »SLUŽBENA IZKAZNICA« in »Military Identification Card« na sprednji strani službene izkaznice, pri čemer sta na tem mestu na identifikacijski kartici napisa »VOJAŠKA POLICIJA« in »Military Police Identification Card.«.

Peti do sedmi odstavek se črtajo.

Dosedanji osmi do enajsti odstavek postanejo peti do osmi odstavek.

4. člen

V prvem odstavku 9. člena se v prvi alineji za besedilom »stalne sestave Slovenske vojske,« doda besedilo »vojaške osebe, razporejene na delovna mesta oziroma dela v ministrstvu ali v drugem državnem organu, na katerih se opravlja vojaška služba.«.

V drugi alineji se za besedilom »minister za obrambo« črta besedilo »za druge vojaške osebe v ministrstvu ter«.

5. člen

Obrazca št. 1 in 3 se nadomestita z novima obrazcema št. 1 in 3, ki sta kot priloga sestavni del tega pravilnika, obrazec št. 2 pa se črta.

PREHODNA IN KONČNA DOLOČBA

6. člen

Upravičencem se izdajo nove službene izkaznice oziroma identifikacijske kartice v skladu s tem pravilnikom najpozneje v enem letu od uveljavitve tega pravilnika.

7. člen

Ta pravilnik začne veljati petnajsti dan po objavi v Uradnem listu Republike Slovenije.

Št. 007-6/2013-6

Ljubljana, dne 15. marca 2013

EVA 2013-1911-0005

Aleš Hojs l.r.
Minister
za obrambo

PRILOGA



OBRAZEC št. 1

Službena izkaznica pripadnika stalne sestave Slovenske vojske

Sprednja stran za vojaške osebe

 <p>REPUBLIKA SLOVENIJA MINISTRSTVO ZA OBRAMBO SLOVENSKA VOJSKA</p>	  <p>REPUBLIC OF SLOVENIA MINISTRY OF DEFENCE SLOVENIAN ARMED FORCES</p>
<div style="border: 1px solid black; width: 100%; height: 100%; background-color: white;"></div>	<p>SLUŽBENA IZKAZNICA Military Identification Card</p> <p>Priimek / Last Name</p> <p>Ime / Name</p> <p>Čin / Rank</p> <p>Št. izk. / ID No.</p>
<div style="border: 1px solid black; width: 100%; height: 100%; background-color: white;"></div>	



Hrbtna stran za vojaške osebe

<p>PODATKI O IMETNIKU Holder's personal data</p>	
<p>Datum rojstva / Date of Birth (dd.mm.yyyy):</p> <p>Barva oči / Eye Colour:</p> <p>Krvna skupina / Blood Type:</p> <p>Višina / Height (cm):</p> <p>Ženevska kon. / Geneva Convention:</p>	
 <p>MILITARY PERSONNEL</p>	<p>Datum izdaje / Date Issued:</p> <p>Veljavnost do / Valid until:</p> <p>Izdajatelj / Authority:</p> <p>Generalštab SV mp General Staff of SAF</p> <p style="text-align: right;">čin Ime in priimek dolžnost</p>

Sprednja stran za civilne osebe

 <p style="text-align: center; margin: 0;">REPUBLIKA SLOVENIJA MINISTRSTVO ZA OBRAMBO SLOVENSKA VOJSKA</p> <div style="border: 1px solid white; height: 100px; width: 100%; margin: 10px 0;"></div> <div style="border: 1px solid white; height: 20px; width: 80%; margin: 10px 0;"></div>	  <p style="text-align: center; margin: 0;">REPUBLIC OF SLOVENIA MINISTRY OF DEFENCE SLOVENIAN ARMED FORCES</p>
	<p style="font-size: 1.2em; margin: 0;">SLUŽBENA IZKAZNICA</p> <p style="margin: 0;">Identification Card</p>
	<p>Priimek / Last Name</p>
	<p>Ime / Name</p>
	<p>Čin / Rank</p>
<p>Št. izk. / ID No.</p>	

Hrbtna stran za civilne osebe

<p style="font-size: 1.2em; margin: 0;">PODATKI O IMETNIKU</p> <p style="margin: 0;">Holder's personal data</p>	
<p>Datum rojstva / Date of Birth (dd.mm.yyyy):</p> <p>Barva oči / Eye Colour:</p> <p>Krvna skupina / Blood Type:</p> <p>Višina / Height (cm):</p> <p>Ženevska kon. / Geneva Convention:</p>	
 <p style="font-size: 0.8em; margin: 0;">CIVILIAN PERSONNEL</p>	<p>Datum izdaje / Date Issued:</p> <p>Veljavnost do / Valid until:</p> <p>Izdajatelj / Authority:</p> <p>Generalštab SV <small>mp</small> čin</p> <p>General Staff of SAF Ime in priimek</p> <p style="text-align: right; margin: 0;">dolžnost</p>



OBRAZEC št. 3

Službena izkaznica pripadnika Vojaške policije

Sprednja stran

 <p>REPUBLIKA SLOVENIJA MINISTRSTVO ZA OBRAMBO SLOVENSKA VOJSKA</p>	  <p>REPUBLIC OF SLOVENIA MINISTRY OF DEFENCE SLOVENIAN ARMED FORCES</p>
	<p>VOJAŠKA POLICIJA Military Police Identification Card</p> <p>Priimek / Last Name</p> <p>Ime / Name</p> <p>Čin / Rank</p> <p>Št. izk. / ID No.</p> 

Hrbtna stran

<p>PODATKI O IMETNIKU Holder's personal data</p> 	
<p>Datum rojstva / Date of Birth (dd.mm.yyyy):</p> <p>Barva oči / Eye Colour:</p> <p>Krvna skupina / Blood Type:</p> <p>Višina / Height (cm):</p> <p>Ženevska kon. / Geneva Convention:</p>	
	<p>Datum izdaje / Date Issued:</p> <p>Veljavnost do / Valid until:</p> <p>Izdajatelj / Authority:</p> <p>Generalštab SV General Staff of SAF</p> <p style="text-align: right;">č Ime in priimek dolžnost</p>

**850. Pravilnik o spremembah in dopolnitvah
Pravilnika o strokovnih izpitih na področju
varstva kulturne dediščine in varstva
arhivskega gradiva**

Na podlagi 103. člena Zakona o varstvu kulturne dediščine (Uradni list RS, št. 16/08, 123/08, 8/11, 30/11 Odl. US: U-I-297/08-19, 90/12) in 89. člena Zakona o varstvu dokumentarnega in arhivskega gradiva ter arhivih (Uradni list RS, št. 30/06) izdaja minister za izobraževanje, znanost, kulturo in šport

P R A V I L N I K
**o spremembah in dopolnitvah Pravilnika
o strokovnih izpitih na področju varstva kulturne
dediščine in varstva arhivskega gradiva**

1. člen

V Pravilniku o strokovnih izpitih na področju varstva kulturne dediščine in varstva arhivskega gradiva (Uradni list RS, št. 101/08) se 4. členu doda nov, peti odstavek:

»(5) Predstojnik organizacije ali drugega subjekta varstva, v katerem poteka pripravništvo, obvesti ministrstvo oziroma arhiv o začetku pripravništva najpozneje 30 dni po začetku pripravništva. V obvestilu mora navesti ime, priimek, naslov in status zaposlitve pripravnika, ime, priimek in strokovni naziv mentorja in priložiti program pripravništva.«.

2. člen

V 6. členu se doda nov, sedmi odstavek:

»(7) Program pripravništva v konservatorsko-restavratorski dejavnosti vključuje izobraževanje s področja muzeologije, konservatorstva, arhivistike ali knjižničarstva, skladno z organizacijo v kateri kandidat deluje.«.

3. člen

V tretjem odstavku 10. člena se v drugi alineji pred besedo »odstavka« doda »in sedmega«.

Doda se nova, šesta alineja:

– »potrdila o opravljenem delu, iz katerih je razvidno število ur, vrsta opravljenega dela in delež kandidata. Potrdila mora podpisati in žigosati predstojnik organizacije, v kateri je delo potekalo.«.

4. člen

(1) Prvi odstavek 11. člena se črta.

(2) V tretjem odstavku se beseda »priporočeno« nadomesti z »elektronsko«.

(3) Dosedanji drugi do četrti odstavek postanejo prvi do tretji odstavek.

5. člen

(1) Prvi odstavek 12. člena se spremeni:

»(1) Izpit obsega splošni in posebni del. Za kandidate v arhivski in konservatorsko-restavratorski dejavnosti ter kandidate z najmanj 1. stopnjo visoke izobrazbe v muzejski in konservatorski dejavnosti obsega izpit tudi pisno nalogo.«.

(2) Doda se nov, drugi odstavek:

»Diplomanti visokošolskega študija 2. stopnje restavratorske smeri opravljajo izpit iz splošnega dela in pisno nalogo s podpodročja, za katero imajo doseženo izobrazbo.«.

(3) Dosedanji drugi odstavek postane tretji odstavek.

6. člen

(1) V prvem odstavku 14. člena se črta besedilo tretjega stavka z vsemi alinejami.

(2) V drugem odstavku istega člena se črta »od prve do četrte alineje«.

7. člen

(1) Prvi odstavek 15. člena se spremeni tako, da se glasi:
»Posebni del izpita se opravlja pisno in/ali ustno. Obsega znanja glede na vrsto strokovnega dela, na katerega se pripravlja kandidat.«.

(2) Drugi in tretji odstavek se črtata.

(3) Dosedanji četrti odstavek postane drugi odstavek.

(4) Doda se nov tretji odstavek, ki se glasi:

»V konservatorsko-restavratorski dejavnosti lahko komisija na področju muzejskih predmetov doda tudi specifično podpodročje, če se k izpitu prijavi kandidat, ki se specializira za gradivo, ki ga priloga pravilnika ne vsebuje.«.

(5) Doda se nov četrti odstavek, ki se glasi:

»Posamezniki s srednjo stopnjo izobrazbe v muzejski in konservatorski dejavnosti opravljajo posebni del izpita iz občega dela.«.

(6) Doda se nov peti odstavek, ki se glasi:

»Diplomanti visokošolskega študija 2. stopnje restavratorske smeri, ki želijo opraviti izpit iz podpodročja za katero nimajo dosežene izobrazbe, opravljajo posebni del izpita iz podpodročja.«.

(7) Dosedanji peti do sedmi odstavek postanejo šesti do osmi odstavek.

8. člen

20. člen se spremeni tako, da se glasi: »Ministrstvo in arhiv vsak za svoje področje vodita postopek in izvajanje izpitov«.

9. člen

Priloga se nadomesti s prilogo, ki je kot priloga sestavni del tega pravilnika.

IV. PREHODNI IN KONČNA DOLOČBA

10. člen

Predstojnik organizacije, v kateri ob uveljavitvi tega pravilnika pripravništvo že poteka, mora prijavo iz petega odstavka 4. člena Pravilnika o strokovnih izpitih na področju varstva kulturne dediščine in varstva arhivskega gradiva vložiti najpozneje v 15 dneh od uveljavitve tega pravilnika.

11. člen

Posamezniki, ki so se na izpit prijavi pred začetkom veljavnosti tega pravilnika, izpit opravljajo po tem pravilniku.

12. člen

Ta pravilnik začne veljati naslednji dan po objavi v Uradnem listu Republike Slovenije.

Št. 0070-147/2012

Ljubljana, dne 8. marca 2013

EVA 2012-3330-0139

dr. Žiga Turk l.r.

Minister

za izobraževanje, znanost, kulturo in šport

PRILOGA: IZPITNI PREDMETNIK

SPLOŠNI DEL IZPITA

1. Predpisi s področja kulture
2. Predpisi s področja varstva kulturne dediščine

PROGRAM POSEBNEGA DELA IZPITA**I. KONSERVATORSKO PODROČJE****Obči del**

1. Teorija konservatorstva in etika
2. Konservatorski postopki in dokumentiranje
3. Preventivno varstvo
4. Predstavljanje dediščine in njenega varstva javnosti

Podpodročja

1. Ohranjanje in varovanje stavbne dediščine
2. Ohranjanje in varovanje arheoloških ostalin
3. Ohranjanje in varovanje območij kulturne dediščine

II. KONSERVATORSKO-RESTAVRATORSKO PODROČJE**Obči del**

1. Materialne sestavine dediščine. Splošno poznavanje materialov, iz katerih so narejeni predmeti dediščine
2. Okolje dediščine. Splošno poznavanje mikroklime, degradacijskih procesov in njihovih vzrokov
3. Teorija stroke in etika
4. Osnove varstva pri delu

Podpodročja

1. Muzejski predmeti - arheološko gradivo
2. Muzejski predmeti - kovine
3. Muzejski predmeti - keramika in steklo
4. Muzejski predmeti - les
5. Muzejski predmeti - tekstil
6. Muzejski predmeti - tehniška dediščina
7. Likovna dediščina - Stenske slike in mozaiki
8. Likovna dediščina – Štafelajno slikarstvo
9. Likovna dediščina - Lesena (polihromirana) plastika
10. Likovna dediščina - Kamnita plastika in štukatura
11. Pisna in grafična dediščina
12. Vizualni in zvočni zapisi
13. Tehnologija stavbne dediščine
14. Naravoslovne preiskave

III. MUZEJSKO PODROČJE**Obči del**

1. Muzej in muzejska etika
2. Muzeologija (muzejski predmet in zbirka, naloge muzeologije)
3. Muzejska dokumentacija
4. Predstavljanje javnosti
5. Nega in vzdrževanje muzejskih predmetov

Podpodročja

1. Muzeologija za kustose
2. Muzejska dokumentacija za dokumentaliste

3. Delo z obiskovalci
4. Varovanje naravoslovnih zbirk

VI. ARHIVSKO PODROČJE

I. arhivistika

Za kandidate s srednjo izobrazbo

1. Poklicna etika
2. Poznavanje arhivskih fondov
3. Uporaba arhivskega gradiva
4. Odbiranje arhivskega gradiva iz obdobja po letu 1945
5. Strokovna obdelava arhivskega gradiva iz obdobja po letu 1945
6. Materialno varovanje arhivskega gradiva

Za kandidate z višjo strokovno izobrazbo

1. Poklicna etika
2. Struktura institucij po letu 1850
3. Odbiranje arhivskega gradiva iz obdobja po letu 1945
4. Strokovna obdelava arhivskega gradiva s sistemi poslovanja s spisi ter izdelava informacijskih sredstev po letu 1850
5. Zvrsti dokumentarnega gradiva po letu 1850
6. Materialno varovanje arhivskega gradiva

Za kandidate z najmanj visokošolsko izobrazbo prve stopnje

1. Poklicna etika
2. Struktura institucij
3. Strokovna obdelava arhivskega gradiva s sistemi poslovanja s spisi ter izdelava informacijskih sredstev
4. Zvrsti dokumentarnega gradiva in objavljanje arhivskih virov
5. Valorizacija dokumentarnega gradiva
6. Materialno varovanje arhivskega gradiva

II. mikrofilmsko-fotografska dejavnost (za kandidate s srednjo izobrazbo)

1. Poklicna etika
2. Arhivsko gradivo in njegovo varstvo
3. Mikrofilmanje in skeniranje arhivskega gradiva, priprava in standardi
4. Strojna in programska oprema za mikrofilmanje in skeniranje
5. Fotokemija
6. Osnove materialnega varovanja arhivskega gradiva

III. informatika na področju arhivske dejavnosti

Za kandidate s srednjo izobrazbo

1. Poklicna etika
2. Informacijska tehnologija in arhivski informacijski sistem
3. Strokovna obdelava arhivskega gradiva ter izdelava informacijskih sredstev
4. Osnove materialnega varovanja arhivskega gradiva

Za kandidate z najmanj višjo strokovno izobrazbo

1. Poklicna etika
2. Informacijski sistemi
3. Upravljanje in uporaba informacijskih baz podatkov
4. Strokovna obdelava arhivskega gradiva s sistemi poslovanja s spisi ter izdelava informacijskih sredstev
5. Osnove materialnega varovanja arhivskega gradiva

**851. Pravilnik o spremembi Pravilnika
o usposabljanju, licencah in registru licenc
neodvisnih strokovnjakov za izdelavo
energetskih izkaznic**

Na podlagi devetega odstavka 68.e člena Energetskega zakona (Uradni list RS, št. 27/07 – uradno prečiščeno besedilo, 70/08, 22/10, 37/11 – odl. US, 10/12 in 94/12 – ZDoh-2L) izdaja minister za infrastrukturo in prostor

P R A V I L N I K
**o spremembi Pravilnika o usposabljanju,
licencah in registru licenc neodvisnih
strokovnjakov za izdelavo energetskih izkaznic**

1. člen

V Pravilniku o usposabljanju, licencah in registru licenc neodvisnih strokovnjakov za izdelavo energetskih izkaznic (Uradni list RS, št. 6/10) se Priloga 4 nadomesti z novo Prilogo 4, ki je kot priloga sestavni del tega pravilnika.

2. člen

Ta pravilnik začne veljati naslednji dan po objavi v Uradnem listu Republike Slovenije.

Št. 007-72/2013/6
Ljubljana, dne 12. februarja 2013
EVA 2012-2430-0075

Zvone Černač l.r.
Minister
za infrastrukturo in prostor

Priloga 4

OBRAZEC IZKAZNICE NEODVISNEGA STROKOVNJAKA ZA IZDELAVO ENERGETSKIH IZKAZNIC

Velikost izvedbe: 85 x 54 mm

Prva stran izkaznice:
(GRAFIČNA PODOBA LICENCE)

 FOTO	 REPUBLICA SLOVENIJA MINISTRSTVO ZA INFRASTRUKTURO IN PROSTOR
	IZKAZNICA NEODVISNEGA STROKOVNJAKA ZA IZDELAVO ENERGETSKIH IZKAZNIC
_____	_____
(podpis imetnika)	(ime in priimek)

Hrbtna stran izkaznice:
(GRAFIČNA PODOBA LICENCE)

Imetnik te izkaznice ima v skladu z določbami Energetskega zakona pridobljeno licenco in je vpisan v register licenc neodvisnih strokovnjakov za izdelavo energetskih izkaznic pri ministrstvu, pristojnem za energijo.

Zap. št.: _____ Datum izdaje: _____

Veljavno do: _____

Mali pečat: _____
(podpis ministra)

OBČINE

SLOVENSKA BISTRICA

852. Odlok o razglasitvi kulturnih spomenikov lokalnega pomena za Občino Slovenska Bistrica

Na podlagi 12. in 13. člena Zakona o varstvu kulturne dediščine (Uradni list RS, št. 16/08, 123/08, 81/11, 30/11 odl. US) in 16. člena Statuta Občine Slovenska Bistrica (Uradni list RS, št. 55/10) ter strokovnih podlag, ki jih je izdelal Zavod za varstvo kulturne dediščine Slovenije, Območna enota Maribor, je Občinski svet Občine Slovenska Bistrica na 13. redni seji, dne 27. 11. 2012, sprejel

O D L O K

o razglasitvi kulturnih spomenikov lokalnega pomena za Občino Slovenska Bistrica

1. člen

Z namenom, da se ohranjajo kulturne, zgodovinske, arheološke, urbanistične, etnološke in umetnostno-zgodovinske vrednote ter zagotovi nadaljnji obstoj, Občina Slovenska Bistrica razglašča kulturne spomenike lokalnega pomena na območju Občine Slovenska Bistrica.

2. člen

Odlok v svojih določbah določa:

- natančno lokacijo spomenika;
- opis lastnosti, ki utemeljujejo razglasitev za spomenik;
- varstveni režim spomenika;
- merilo v katerem so vrisane meje kulturnih spomenikov in njihovih vplivnih območij na digitalnem in preglednem katastrskem načrtu.

3. člen

Za kulturne spomenike lokalnega pomena se razglasijo arheološka najdišča:

EŠD: **6874**

Ime enote: **Bojtina – Rimski kamnolom**

Lokacija: Parc. št. 409/1, 409/2, 409/3, k.o. Bojtina

Utemeljitev razglasitve: Pod cerkvico sv. Uršule je pod kmetijo Trmota do 10 m visok kamnolom debelozrnatega marmorja z izhodom proti Šmartnemu. Kamnolom je arheološki spomenik in spada v sklop znamenitih pohorskih kamnolomov, ki so s svojimi izdelki zalagali zaledje.

Opis varstvenega režima: Za spomenik velja varstveni režim, ki določa:

- varovanje arheoloških ostalin v zemljiščih in v prostoru kot vira človekove preteklosti in kot sredstva za arheološko, zgodovinsko in znanstveno proučevanje;
- zemljišča se ohranjajo v obstoječem stanju, z gozdom se gospodari na tradicionalni način;
- prepovedano je nepooblaščenim osebam uporabljati iskalce kovin in pobirati arheološke najdbe;
- v zemljišča se posega le izjemoma, in sicer v procesu znanstvenega proučevanja in/ali v primeru druge javne koristi, če so izčrpane vse druge prostorske možnosti umestitve objektov javnega interesa. V takem primeru je treba zagotoviti predhodno arheološko raziskavo;
- v primeru odkritja kvalitetno ohranjenih in za širši prostor kulturno izpovednih ostalin, je le-te potrebno prezentirati »in situ« in jih primerno vključiti v okolje ter v turistično promocijo kraja.

Merilo: 1:2880

EŠD: **6875**

Ime enote: **Bukovec – Prazgodovinsko gomilno grobišče I**

Lokacija: Parc. št. 32/6, k.o. Bukovec

Utemeljitev razglasitve: Na oblem hrbtu grebena severno od vasi je v gozdu 3–6 gomil s premeri od 10,5 do 11,5 m in višinami od 0,9 do 1,2 m. Gomile leže v vrsti približno 5 m narazen. Južni gomili imata sledove predvojnega kopanja, o morebitnih najdbah ni podatkov. Gomile sestavljajo manjše prazgodovinsko grobišče in predstavljajo arheološki spomenik v prvotni legi.

Opis varstvenega režima: Za spomenik velja varstveni režim, ki določa:

- varovanje arheoloških ostalin v zemljiščih in v prostoru kot vira človekove preteklosti in kot sredstva za arheološko, zgodovinsko in znanstveno proučevanje;
- zemljišča se ohranjajo v obstoječem stanju, z gozdom se gospodari na tradicionalni način, na območju grobišča je prepovedana gradnja novih gozdnih cest in vlak, na območju gomil je prepovedano izkopavanje panjev in skal;
- v zemljišča se posega le izjemoma, in sicer v procesu znanstvenega proučevanja ali v primeru druge javne koristi, če so izčrpane vse druge možnosti umestitve objektov javnega interesa. V takem primeru je treba zagotoviti predhodno arheološko raziskavo;
- prepovedano je nepooblaščenim osebam uporabljati iskalce kovin in pobirati arheološke najdbe;
- v primeru odkritja kvalitetno ohranjenih in za širši prostor kulturno izpovednih ostalin, je le-te potrebno prezentirati »in situ« in jih primerno vključiti v okolje ter v turistično promocijo kraja.

Merilo: 1:2880

- EŠD:** 12653
- Ime enote:** Bukovec – Prazgodovinsko gomilno grobišče II
- Lokacija:** Parc. št. 284/6, 284/8, k.o. Bukovec
- Utemeljitev razglasitve:** Na rtastem vzhodnem zaključku grebena tik nad cesto je na ploskem hrbtu v gozdu še vidnih petero gomil, ki leže v vrsti od jugozahoda proti severovzhodu. Gomile ne kažejo sledov odkopavanja, so pa deloma deformirane, ker poteka čeznje gozdna pot. Skupina gomil tvori manjše prazgodovinsko grobišče in predstavlja arheološki spomenik v prvotni legi. Za točno časovno opredelitev bi bile potrebne arheološke raziskave.
- Opis varstvenega režima:** Za spomenik velja varstveni režim, ki določa:
- varovanje arheoloških ostalin v zemljiščih in v prostoru kot vira človekove preteklosti in kot sredstva za arheološko, zgodovinsko in znanstveno proučevanje;
 - zemljišča se ohranjajo v obstoječem stanju, z gozdom se gospodari na tradicionalni način, na območju grobišča je prepovedana gradnja novih gozdnih cest in vlak, na območju gomil je prepovedano izkopavanje panjev in skal;
 - v zemljišča se posega le izjemoma, in sicer v procesu znanstvenega proučevanja ali v primeru druge javne koristi, če so izčrpane vse druge možnosti umestitve objektov javnega interesa. V takem primeru je treba zagotoviti predhodno arheološko raziskavo;
 - prepovedano je nepooblaščenim osebam uporabljati iskalce kovin in pobirati arheološke najdbe;
 - v primeru odkritja kvalitetno ohranjenih in za širši prostor kulturno izpovednih ostalin, je le-te potrebno prezentirati »in situ« in jih primerno vključiti v okolje ter v turistično promocijo kraja.
- Merilo:** 1:2880
- EŠD:** 6876
- Ime enote:** Cigonca – Rimska cesta Celeia–Poetovio
- Lokacija:** Trasa poteka preko naslednjih parcel:
parc. št. *100, *104, 285/8, 285/39, 291/1, 291/4, 292, 293/2, 294/5, 306/8, 309/1, 309/2, 500/2, 502 (hitra cesta), 521, 523, k.o. Cigonca
- Utemeljitev razglasitve:** Del rimske ceste Celeia–Poetovio, ohranjene kot usek med vasjo in potokom Ložnico, kjer se ploska ravnica pobočja spusti na dno doline. Izkopani so bili štirje kontrolni jarki, v katerih je bilo ugotovljeno 6,5 do 7 m široko in do 0,25 m visoko gramozno cestišče. Gramoz je bil nasut na ilovnata tla, cestišče pa je bilo na obeh straneh obdano z ožjima jarkoma. Spomenik je kot del rimskega cestnega omrežja evropsko zanimiv.
- Opis varstvenega režima:** Za spomenik velja varstveni režim, ki določa:
- varovanje arheoloških ostalin v zemljiščih in v prostoru kot vira človekove preteklosti in kot sredstva za arheološko, zgodovinsko in znanstveno proučevanje;
 - zemljišča se ohranjajo v obstoječem stanju, kmetijske površine se obdelujejo s čim plitvejšim oranjem in čim manjšo uporabo kemijskih sredstev, z gozdom se gospodari na tradicionalni način;
 - v zemljišča se posega le izjemoma, in sicer v procesu znanstvenega proučevanja in/ali v primeru druge javne koristi, če so izčrpane vse druge prostorske možnosti umestitve objektov javnega interesa. V takem primeru je treba zagotoviti predhodno arheološko raziskavo;
 - v primeru odkritja kvalitetno ohranjenih in za širši prostor kulturno izpovednih ostalin, je le-te potrebno prezentirati »in situ« in jih primerno vključiti v okolje ter v turistično promocijo kraja.
- Merilo:** 1:2500, 1:2880
- EŠD:** 6881
- Ime enote:** Črešnjevca – Arheološko najdišče Sveti Mihael
- Lokacija:** Parc. št. *1, zahodni del 1443/5, k.o. Črešnjevca
- Utemeljitev razglasitve:** V zidove župne cerkve in taborno obzidje so vzdani številni rimski kamni, ki pripadajo nagrobnikom, žrtvenikom, sarkofagom in delom stavb. S sondiranjem je bilo leta 1964 ugotovljeno, da je prvotna cerkvena ladja sezidana od temeljev do vrha iz obdelanih rimskih kamnov, kakršnih je mnogo tudi v tabornem obzidju. Sondiranje cerkvenega tabora je ugotovilo zgodnjerednjeveške skeletne grobove, ki bi po najdbi srebrnega obsenčnika lahko bili še staroslovanski. Arheološki spomenik je zaradi velikega števila obdelanih antičnih kamnov zelo zanimiv za širši teritorij. Uvrščamo ga med najpomembnejše v Sloveniji.
- Opis varstvenega režima:** Za spomenik velja varstveni režim, ki določa:
- varovanje arheoloških ostalin v zemljiščih in v prostoru kot vira človekove preteklosti in kot sredstva za arheološko, zgodovinsko in znanstveno proučevanje;
 - zemljišča se ohranjajo v obstoječem stanju, brez novih gradbenih posegov;
 - v zemljišča se posega le izjemoma, in sicer v procesu znanstvenega proučevanja in/ali v primeru druge javne koristi, če so izčrpane vse druge prostorske možnosti umestitve objektov javnega interesa. V takem primeru je treba zagotoviti predhodno arheološko raziskavo;
 - v primeru odkritja kvalitetno ohranjenih in za širši prostor kulturno izpovednih ostalin, je le-te potrebno prezentirati »in situ« in jih primerno vključiti v okolje ter v turistično promocijo kraja.
- Merilo:** 1:2880

- EŠD:** 6879
- Ime enote:** Črešnjevca – Gomilno grobišče Gomilce
- Lokacija:** Parc. št. 625, 626/1, 626/2, k.o. Črešnjevca
- Utemeljitev razglasitve:** Severno od vasi se nahaja štiriindvajset rimskodobnih gomil v gozdu »Gomilce«. W. Schmid je tri delno preiskal in ugotovil žgane pokope s fragmenti keramike in marmorno ploščo. Obsežno gomilno grobišče predstavlja arheološki spomenik v prvotni legi in je kot del večjega gomilnega kompleksa tudi širše zanimiv.
- Opis varstvenega režima:** Za spomenik velja varstveni režim, ki določa:
– varovanje arheoloških ostalin v zemljiščih in v prostoru kot vira človekove preteklosti in kot sredstva za arheološko, zgodovinsko in znanstveno proučevanje;
– zemljišča se ohranjajo v obstoječem stanju, z gozdom se gospodari na tradicionalni način, na območju grobišča je prepovedana gradnja novih gozdnih cest in vlak, na območju gomil je prepovedano izkopavanje panjev in skal;
– v zemljišča se posega le izjemoma, in sicer v procesu znanstvenega proučevanja ali v primeru druge javne koristi, če so izčrpane vse druge možnosti umestitve objektov javnega interesa. V takem primeru je treba zagotoviti predhodno arheološko raziskavo;
– prepovedano je nepooblaščenim osebam uporabljati iskalce kovin in pobirati arheološke najdbe;
– v primeru odkritja kvalitetno ohranjenih in za širši prostor kulturno izpovednih ostalin, je le-te potrebno prezentirati »in situ« in jih primerno vključiti v okolje ter v turistično promocijo kraja.
- Merilo:** 1:2880
-
- EŠD:** 15304
- Ime enote:** Črešnjevca – Gomilno grobišče Lokanjska gošča
- Lokacija:** Parc. št. 1000/6, k.o. Črešnjevca
- Utemeljitev razglasitve:** Na vrhu gozdnega grebena južno od vasi leži sedemnajst gomil, pripadajočih rimskemu obdobju. Kljub temu, da so gomile večinoma že razkopane, predstavljalo arheološki spomenik v prvotni legi in so kot del večjega gomilnega kompleksa tudi širše zanimive.
- Opis varstvenega režima:** Za spomenik velja varstveni režim, ki določa:
– varovanje arheoloških ostalin v zemljiščih in v prostoru kot vira človekove preteklosti in kot sredstva za arheološko, zgodovinsko in znanstveno proučevanje;
– zemljišča se ohranjajo v obstoječem stanju, z gozdom se gospodari na tradicionalni način, na območju grobišča je prepovedana gradnja novih gozdnih cest in vlak, na območju gomil je prepovedano izkopavanje panjev in skal;
– v zemljišča se posega le izjemoma, in sicer v procesu znanstvenega proučevanja ali v primeru druge javne koristi, če so izčrpane vse druge možnosti umestitve objektov javnega interesa. V takem primeru je treba zagotoviti predhodno arheološko raziskavo;
– prepovedano je nepooblaščenim osebam uporabljati iskalce kovin in pobirati arheološke najdbe;
– v primeru odkritja kvalitetno ohranjenih in za širši prostor kulturno izpovednih ostalin, je le-te potrebno prezentirati »in situ« in jih primerno vključiti v okolje ter v turistično promocijo kraja.
- Merilo:** 1:2880
-
- EŠD:** 6889
- Ime enote:** Črešnjevca – Gomilno grobišče pri Pretrežu
- Lokacija:** Parc. št. 1396, 1397, k.o. Črešnjevca
- Utemeljitev razglasitve:** Na južnem pobočju gozdnega grebena Pretrež leži gomilno grobišče petih že močno kopanih verjetno antičnih gomil. Gomile so značilnost pokrajine in predstavljajo arheološki spomenik v prvotni legi.
- Opis varstvenega režima:** Za spomenik velja varstveni režim, ki določa:
– varovanje arheoloških ostalin v zemljiščih in v prostoru kot vira človekove preteklosti in kot sredstva za arheološko, zgodovinsko in znanstveno proučevanje;
– zemljišča se ohranjajo v obstoječem stanju, z gozdom se gospodari na tradicionalni način, na območju grobišča je prepovedana gradnja novih gozdnih cest in vlak, na območju gomil je prepovedano izkopavanja panjev in skal;
– v zemljišča se posega le izjemoma, in sicer v procesu znanstvenega proučevanja ali v primeru druge javne koristi, če so izčrpane vse druge možnosti umestitve objektov javnega interesa. V takem primeru je treba zagotoviti predhodno arheološko raziskavo;
– prepovedano je nepooblaščenim osebam uporabljati iskalce kovin in pobirati arheološke najdbe;
– v primeru odkritja kvalitetno ohranjenih in za širši prostor kulturno izpovednih ostalin, je le-te potrebno prezentirati »in situ« in jih primerno vključiti v okolje ter v turistično promocijo kraja.
- Merilo:** 1:2880

- EŠD:** 15246
- Ime enote:** Črešnjevci – Gomila pri Pretrežu
- Lokacija:** Parc. št. 1403/1, k.o. Črešnjevci
- Utemeljitev razglasitve:** Ob gozdnem grebenu leži nepoškodovana gomila premera 14,5 m, visoka 0,9 m, ki je verjetno antična. Gomila je značilnost pokrajine in kot ostalina grobišča predstavlja arheološki spomenik v prvotni legi.
- Opis varstvenega režima:** Za spomenik velja varstveni režim, ki določa:
– varovanje arheoloških ostalin v zemljiščih in v prostoru kot vira človekove preteklosti in kot sredstva za arheološko, zgodovinsko in znanstveno proučevanje;
– zemljišča se ohranjajo v obstoječem stanju, kmetijske površine se obdelujejo s čim plitvejšim oranjem in čim manjšo uporabo kemijskih sredstev, na območju gomile je prepovedana vpeljava novih poljedelskih kultur, ki bi zahtevale globlji poseg v zemljo ali spreminjale konfiguracijo terena;
– v zemljišča se posega le izjemoma, in sicer v procesu znanstvenega proučevanja in/ali v primeru druge javne koristi, če so izčrpane vse druge prostorske možnosti umestitve objektov javnega interesa. V takem primeru je treba zagotoviti predhodno arheološko raziskavo;
– prepovedano je nepooblaščenim osebam uporabljati iskalce kovin in pobirati arheološke najdbe;
– v primeru odkritja kvalitetno ohranjenih in za širši prostor kulturno izpovednih ostalin, je le-te potrebno prezentirati »in situ« in jih primerno vključiti v okolje ter v turistično promocijo kraja.
- Merilo:** 1:2880
- EŠD:** 6880
- Ime enote:** Črešnjevci – Utrdba Presek
- Lokacija:** Parc. št. 1020/2, 1020/3, 1020/4, k.o. Črešnjevci
- Utemeljitev razglasitve:** Jugozahodno od vasi je na kopastem zaključku grebena v gozdu z dvojnimi nasipom utrjena pravokotna kopa, imenovana Stari grad ali Presek. W. Schmid je našel nekaj keramike in ognjišče ter najdišče datiral v predrimsko in rimsko dobo. Novejša sondiranja so v nasprotju s tem pokazala srednjeveški gradič, kjer je bilo uporabljeno rimsko stavbno gradivo. Gradič predstavlja arheološki spomenik v prvotni legi in je hkrati tudi pomemben krajinski element.
- Opis varstvenega režima:** Za spomenik velja varstveni režim, ki določa:
– varovanje arheoloških ostalin v zemljiščih in v prostoru kot vira človekove preteklosti in kot sredstva za arheološko, zgodovinsko in znanstveno proučevanje;
– zemljišča se ohranjajo v obstoječem stanju, z gozdom se gospodari na tradicionalni način, na območju ruševin je prepovedana gradnja novih gozdnih cest in vlak, na območju ruševin je prepovedano izkopavanje panjev in skal, prepovedan je golosek;
– v zemljišča se posega le izjemoma, in sicer v procesu znanstvenega proučevanja in/ali v primeru druge javne koristi, če so izčrpane vse druge prostorske možnosti umestitve objektov javnega interesa. V takem primeru je treba zagotoviti predhodno arheološko raziskavo;
– prepovedano je nepooblaščenim osebam uporabljati iskalce kovin in pobirati arheološke najdbe;
– v primeru odkritja kvalitetno ohranjenih in za širši prostor kulturno izpovednih ostalin, je le-te potrebno prezentirati »in situ« in jih primerno vključiti v okolje ter v turistično promocijo kraja.
- Merilo:** 1:2880
- EŠD:** 6900
- Ime enote:** Devina – Ruševine cerkve sv. Egidija
- Lokacija:** Parc. št. 106/1, 107/1, k.o. Šentovec
- Utemeljitev razglasitve:** V zgodovinskih virih je med Devino in Šentovcem omenjena cerkev Št. Ilja. S poskusno sondo so bili ugotovljeni 1 m široki temelji iz lomljenca in obliče, vezani s preperelo malto, ki so v deloma prekopani zemlji segali – razmetani – še 1 m visoko. Dolžina poteka temelja je znašala le še 2 m proti severo-severozahodu. Najdba vzbuja pozornost tudi zato, ker leži ob stari, sedaj kot usek ohranjeni cesti, ki je nekoč peljala iz šmartinskega Pohorja po tem obronku v dolino Devine. Ruševine cerkve predstavljajo arheološki spomenik v prvotni legi, potrebne pa bi bile nadaljnje raziskave, da bi lahko ugotovili njihovo časovno pripadnost in povezavo s staro (morda rimsko) cesto.
- Opis varstvenega režima:** Za spomenik velja varstveni režim, ki določa:
– varovanje arheoloških ostalin v zemljiščih in v prostoru kot vira človekove preteklosti in kot sredstva za arheološko, zgodovinsko in znanstveno proučevanje;
– zemljišča se ohranjajo v obstoječem stanju, z gozdom se gospodari na tradicionalni način, na območju ruševin je prepovedana gradnja novih gozdnih cest in vlak, na območju ruševin je prepovedano izkopavanje panjev in skal, prepovedan je golosek;
– v zemljišča se posega le izjemoma, in sicer v procesu znanstvenega proučevanja in/ali v primeru druge javne koristi, če so izčrpane vse druge prostorske možnosti umestitve objektov javnega interesa. V takem primeru je treba zagotoviti predhodno arheološko raziskavo;
– prepovedano je nepooblaščenim osebam uporabljati iskalce kovin in pobirati arheološke najdbe;
– v primeru odkritja kvalitetno ohranjenih in za širši prostor kulturno izpovednih ostalin, je le-te potrebno prezentirati »in situ« in jih primerno vključiti v okolje ter v turistično promocijo kraja.
- Merilo:** 1:2880

- EŠD:** 16794
- Ime enote:** **Frajhajn – Rimska kamnoseška naselbina**
- Lokacija:** Parc. št. *114, 554, 559, 569/2, 825/2, k.o. Frajhajn
- Utemeljitev razglasitve:** Ob cesti proti Šmartnem, ob potoku Velika Polskava, so bili odkriti sledovi rimskodobne kamnoseške naselbine, pripadajoče kamnolomom marmorja v neposredni bližini. Naselbina je arheološki spomenik v prvotni legi, zaradi pripadnosti znamenitemu šmartinskemu kamnoseškemu kompleksu je zanimiva tudi za širše prostorsko in raziskovalno področje.
- Opis varstvenega režima:** Za spomenik velja varstveni režim, ki določa:
– varovanje arheoloških ostalin v zemljiščih in v prostoru kot vira človekove preteklosti in kot sredstva za arheološko, zgodovinsko in znanstveno proučevanje;
– zemljišča se ohranjajo v obstoječem stanju, z gozdom se gospodari na tradicionalni način, na območju spomenika je prepovedana gradnja novih gozdnih cest in vlak, prepovedano je izkopavanje panjev in skal;
– v zemljišča se posega le izjemoma, in sicer v procesu znanstvenega proučevanja in/ali v primeru druge javne koristi, če so izčrpane vse druge prostorske možnosti umestitve objektov javnega interesa. V takem primeru je treba zagotoviti predhodno arheološko raziskavo;
– prepovedano je nepooblaščenim osebam uporabljati iskalce kovin in pobirati arheološke najdbe;
– v primeru odkritja kvalitetno ohranjenih in za širši prostor kulturno izpovednih ostalin, je le-te potrebno prezentirati »in situ« in jih primerno vključiti v okolje ter v turistično promocijo kraja.
- Merilo:** 1:2880
-
- EŠD:** 22585
- Ime enote:** **Frajhajn – Arheološko najdišče Pri treh cerkvah**
- Lokacija:** Parc. št. 55/5, 55/6, *177, jugovzhodni del 803/2, 803/3, osrednji del 843, k.o. Frajhajn
- Utemeljitev razglasitve:** V zaselku Pri treh cerkvah so ob cesti nekdanje tri cerkve, in sicer cerkev posvečena sv. Primožu in cerkev posvečena sv. Tomažu, ki sta omenjeni leta 1545 in bi naj propadli ob koncu 18. stoletja, ter tretja poznogotska cerkev, o kateri nimamo natančnejših arhivskih podatkov. Ostaline enega od objektov so danes vidne in ohranjene v obliki približno 5 metrov dolgega in še ca. 0,70 m visoko ohranjenega kamnitega zidu. Ruševine predstavljajo arheološki spomenik v prvotni legi, za pridobitev natančnejših podatkov o njih pa bi bile potrebne nadaljnje raziskave.
- Opis varstvenega režima:** Za spomenik velja varstveni režim, ki določa:
– varovanje arheoloških ostalin v zemljiščih in v prostoru kot vira človekove preteklosti in kot sredstva za arheološko, zgodovinsko in znanstveno proučevanje;
– zemljišča se ohranjajo v obstoječem stanju;
– v zemljišča se posega le izjemoma, in sicer v procesu znanstvenega proučevanja in/ali v primeru druge javne koristi, če so izčrpane vse druge prostorske možnosti umestitve objektov javnega interesa. V takem primeru je treba zagotoviti predhodno arheološko raziskavo;
– prepovedano je nepooblaščenim osebam uporabljati iskalce kovin in pobirati arheološke najdbe;
– v primeru odkritja kvalitetno ohranjenih in za širši prostor kulturno izpovednih ostalin, je le-te potrebno prezentirati »in situ« in jih primerno vključiti v okolje ter v turistično promocijo kraja.
- Merilo:** 1:2880
-
- EŠD:** 16792
- Ime enote:** **Frajhajn – Vidčev kamnolom**
- Lokacija:** Parc. št. 510/1, 510/4, 510/5, k.o. Frajhajn
- Utemeljitev razglasitve:** Ob cesti proti Šmartnem, zahodno od domačije Videc, leži kamnolom belega marmorja z najstarejšimi sledovi izrabe najverjetneje iz rimske dobe. Kamnolom je arheološki spomenik in je zaradi pripadnosti znamenitemu pohorskemu šmartinskemu kamnoseškemu kompleksu zanimiv tudi za širše prostorsko in raziskovalno področje.
- Opis varstvenega režima:** Za spomenik velja varstveni režim, ki določa:
– varovanje arheoloških ostalin v zemljiščih in v prostoru kot vira človekove preteklosti in kot sredstva za arheološko, zgodovinsko in znanstveno proučevanje;
– zemljišča se ohranjajo v obstoječem stanju, z gozdom se gospodari na tradicionalni način;
– prepovedano je nepooblaščenim osebam uporabljati iskalce kovin in pobirati arheološke najdbe;
– v zemljišča se posega le izjemoma, in sicer v procesu znanstvenega proučevanja in/ali v primeru druge javne koristi, če so izčrpane vse druge prostorske možnosti umestitve objektov javnega interesa. V takem primeru je treba zagotoviti predhodno arheološko raziskavo;
– v primeru odkritja kvalitetno ohranjenih in za širši prostor kulturno izpovednih ostalin, je le-te potrebno prezentirati »in situ« in jih primerno vključiti v okolje ter v turistično promocijo kraja.
- Merilo:** 1:2880

- EŠD:** **15553**
- Ime enote:** **Gaj pri Pragerskem – Arheološko najdišče Žutreki**
- Lokacija:** Parc. št. 639/1, 639/2, 639/3, 639/4, 639/5, 639/6, 642/1, 642/2, 642/3, 642/4, 642/5, 642/6, 643/1, 643/2, 643/3, 643/4, 643/5, 643/6, severovzhodni del 643/7, 643/8, 643/12, 643/12, 643/13, 711/3, 711/4, 711/5, 711/6, 712/2, 712/3, 715/1, 715/3, 713/4, 715/5, 728/1, 728/2, 728/4, 728/5, 728/6, 728/7, 728/8, 729/1, 729/2, 729/3, 730/2, 730/3, 731/1, 731/2, 732/1, 732/2, 732/3, 734, 1427, k.o. Spodnja Polskava
- Utemeljitev razglasitve:** Severovzhodno od Pragerskega se na desnem bregu potoka Črnc na njivah razprostirajo ostaline prazgodovinske – bronastodobne naselbine. Naselbina je bila leta 2003 pred gradnjo obvoznice Pragersko delno raziskana, pri čemer so bile odkrite tudi posamezne rimskodobne najdbe. Naselbina predstavlja arheološki spomenik v prvotni legi.
- Opis varstvenega režima:** Za spomenik velja varstveni režim, ki določa:
– varovanje arheoloških ostalin v zemljiščih in v prostoru kot vira človekove preteklosti in kot sredstva za arheološko, zgodovinsko in znanstveno proučevanje;
– zemljišča se ohranjajo v obstoječem stanju, kmetijske površine se obdelujejo s čim plitvejšim oranjem in čim manjšo uporabo kemijskih sredstev, prepovedana je vpeljava novih poljedelskih kultur, ki bi zahtevale globlji poseg v zemljo ali spreminjale konfiguracijo terena;
– prepovedano je odkopavati, nasipavati ali drugače posegati v teren;
– prepovedano je nepooblaščenim osebam uporabljati iskalce kovin in pobirati arheološke najdbe;
– v zemljišča se posega le izjemoma, in sicer v procesu znanstvenega proučevanja in/ali v primeru druge javne koristi, če so izčrpane vse druge prostorske možnosti umestitve objektov javnega interesa. Ob predhodni pridobitvi kulturnovarstvenih aktov in po predhodni arheološki raziskavi je možno locirati infrastrukturne objekte in komunalne vode v robne dele varovanih površin, vendar rezultati raziskav lahko pomenijo spremembo projekta;
– v primeru odkritja kvalitetno ohranjenih in za širši prostor kulturno izpovednih ostalin, je le-te potrebno prezentirati »in situ« in jih primerno vključiti v okolje ter v turistično promocijo kraja.
- Merilo:** 1:2880
- EŠD:** **6882**
- Ime enote:** **Gladomes – Villa rustica**
- Lokacija:** Parc. št. 496/2, 497/1, 497/2, jugovzhodni del 554, 557/1, 557/2, 558/1, severni del 558/2, severni del 628, k.o. Gladomes
- Utemeljitev razglasitve:** Najdišče leži na grebenu med Gladomesom in Zgornjo Ložnico, obdanem z dvema potočkoma, v sadovnjaku in na njivah. Predvsem na njivah so zaradi obdelave vidne ruševine stavb, bogate so tudi površinske keramične najdbe. Villa rustica je arheološki spomenik v prvotni legi in je zaradi svoje kompleksne narave, ohranjenosti in najdb pomembna za širše območje.
- Opis varstvenega režima:** Za spomenik velja varstveni režim, ki določa:
– varovanje arheoloških ostalin v zemljiščih in v prostoru kot vira človekove preteklosti in kot sredstva za arheološko, zgodovinsko in znanstveno proučevanje;
– zemljišča se ohranjajo v obstoječem stanju, kmetijske površine se obdelujejo s čim plitvejšim oranjem in čim manjšo uporabo kemijskih sredstev, prepovedana je vpeljava novih poljedelskih kultur, ki bi zahtevale globlji poseg v zemljo ali spreminjale konfiguracijo terena;
– prepovedano je odkopavati, nasipavati ali drugače posegati v teren;
– prepovedano je nepooblaščenim osebam uporabljati iskalce kovin in pobirati arheološke najdbe;
– v zemljišča se posega le izjemoma, in sicer v procesu znanstvenega proučevanja in/ali v primeru druge javne koristi, če so izčrpane vse druge prostorske možnosti umestitve objektov javnega interesa. V takem primeru je treba zagotoviti predhodno arheološko raziskavo;
– v primeru odkritja kvalitetno ohranjenih in za širši prostor kulturno izpovednih ostalin, je le-te potrebno prezentirati »in situ« in jih primerno vključiti v okolje ter v turistično promocijo kraja.
- Merilo:** 1:2880
- EŠD:** **6883**
- Ime enote:** **Jurišna vas – Arheološko najdišče Ančnikovo gradišče**
- Lokacija:** Parc. št. 207, 208, severni del 211, 220/3, 220/6, k.o. Jurišna vas
- Utemeljitev razglasitve:** Utrjena naselbina, poimenovana Ančnikovo gradišče, leži 750 m visoko tik nad sotesko Bistrice, severno od Jurišne vasi na tinskem Pohorju. Na severni in severovzhodni strani so jo ščitile prepadne stene bistriškega grabna, z ostalih strani je bila opasana z masivnim zidom. Na približno 180 x 50 m veliki naselbini se zarisujeta dve poselitvi. Prva močnejša, s številnimi ostalinami stavb in obrambnega zidu sodi v poznorimsko obdobje (4. in prva polovica 5. stol. n. št.), druga, ki jo je mogoče le okvirno datirati, pa v slovansko obdobje (druga polovica 8. in 9. stol. n. št.). Najdišče je zaradi svoje ohranjenosti in najdb evropsko pomemben arheološki spomenik.

- Opis varstvenega režima: Za spomenik velja varstveni režim, ki določa:
 – varovanje arheoloških ostalin v zemljiščih in v prostoru kot vira človekove preteklosti in kot sredstva za arheološko, zgodovinsko in znanstveno proučevanje;
 – zemljišča se ohranjajo v obstoječem stanju, ohranja se dosedanji način gospodarjenja, kmetijske površine se obdelujejo s čim manjšo uporabo kemijskih sredstev, z gozdom se gospodari na tradicionalni način, na območju spomenika je prepovedana gradnja novih gozdnih cest in vlak, prepovedano je izkopavanje panjev in skal;
 – prepovedano je nepooblaščenim osebam uporabljati iskalce kovin in pobirati arheološke najdbe;
 – v zemljišča se posega le izjemoma, in sicer v procesu znanstvenega proučevanja in/ali v primeru druge javne koristi, če so izčrpane vse druge prostorske možnosti umestitve objektov javnega interesa. V takem primeru je treba zagotoviti predhodno arheološko raziskavo;
 – če se poseg, ki je v interesu znanstvenega proučevanja, opravlja na deloma že prezentirani lokaciji, mora posegu slediti prezentacija odkritega z ustreznimi konservatorsko-restavratorskimi materiali in metodami; stroški prezentacije morajo biti v tem primeru predvideni in jasno razpoznavni del raziskav;
 – v primeru odkritja kvalitetno ohranjenih in za širši prostor kulturno izpovednih ostalin, je le-te potrebno prezentirati »in situ«, jih primerno označiti in vključiti v okolje ter v turistično ponudbo kraja.
- Merilo: 1:2880
- EŠD: **6911**
- Ime enote: **Kalše – Grad Gromberk**
- Lokacija: Parc. št. 92, k.o. Kalše
- Utemeljitev razglasitve: Nedaleč nad vasjo Kočno stoje razvaline že pred stoletji propadlega gradu. Lastnik gradu se omenja leta 1142, čeprav segajo začetki Gromberka že v 10. stoletje. Razvaline predstavljajo arheološki spomenik v prvotni legi, za pridobitev natančnejših podatkov o gradu pa bi bile potrebne nadaljnje raziskave.
- Opis varstvenega režima: Za spomenik velja varstveni režim, ki določa:
 – varovanje arheoloških ostalin v zemljiščih in v prostoru kot vira človekove preteklosti in kot sredstva za arheološko, zgodovinsko in znanstveno proučevanje;
 – zemljišča se ohranjajo v obstoječem stanju;
 – v zemljišča se posega le izjemoma, in sicer v procesu znanstvenega proučevanja in/ali v primeru druge javne koristi, če so izčrpane vse druge prostorske možnosti umestitve objektov javnega interesa. V takem primeru je treba zagotoviti predhodno arheološko raziskavo;
 – prepovedano je nepooblaščenim osebam uporabljati iskalce kovin in pobirati arheološke najdbe;
 – v primeru odkritja kvalitetno ohranjenih in za širši prostor kulturno izpovednih ostalin, je le-te potrebno prezentirati »in situ« in jih primerno vključiti v okolje ter v turistično promocijo kraja.
- Merilo: 1:2880
- EŠD: **6885**
- Ime enote: **Modrič – Mitrej**
- Lokacija: Parc. št. 434, 501, osrednji del 1613, k.o. Kot
- Utemeljitev razglasitve: V globoki grapi pod Modričem so ostanki svetišča perzijskemu božanstvu Mitri. Svetišče še ni v celoti raziskano, poznamo ga predvsem po marmornih zaobljubljenih ploščah, ki so jih od tam prenesli v ptujski in graški muzej. Na nekaterih je po običaju prikazan obredni prizor Mitrovega božanstva in druge izklesane upodobitve, ki so sorodne tistim iz Šmartnega in Ruš, vse pa so verjetno izdelek šmartinskih kamnosekov. Svetišče je arheološki spomenik v prvotni legi, zaradi svoje narave in verjetne pripadnosti znamenitemu šmartinskemu kamnoseškemu kompleksu pa je zanimivo tudi za širše prostorsko in raziskovalno področje.
- Opis varstvenega režima: Za spomenik velja varstveni režim, ki določa:
 – varovanje arheoloških ostalin v zemljiščih in v prostoru kot vira človekove preteklosti in kot sredstva za arheološko, zgodovinsko in znanstveno proučevanje;
 – zemljišča se ohranjajo v obstoječem stanju, kmetijske površine se obdelujejo s čim plitvejšim oranjem in čim manjšo uporabo kemijskih sredstev;
 – v zemljišča se posega le izjemoma, in sicer v procesu znanstvenega proučevanja in/ali v primeru druge javne koristi, če so izčrpane vse druge prostorske možnosti umestitve objektov javnega interesa. V takem primeru je treba zagotoviti predhodno arheološko raziskavo;
 – prepovedano je nepooblaščenim osebam uporabljati iskalce kovin in pobirati arheološke najdbe;
 – v primeru odkritja kvalitetno ohranjenih in za širši prostor kulturno izpovednih ostalin, je le-te potrebno prezentirati »in situ« in jih primerno vključiti v okolje ter v turistično promocijo kraja.
- Merilo: 1:2880

- EŠD:** **6888**
- Ime enote:** **Podgrad na Pohorju – Arheološko najdišče Zajčev hrib**
- Lokacija:** Parc. št. *83, 780/1, k.o. Kot
- Utemeljitev razglasitve:** Najvišje ležeči pohorski stari kebeljski oziroma Zajčev grad je v pisnih virih prvič omenjen leta 1251, leta 1490 pa naj bi bil že zapuščen. Danes je delno še ohranjen njegov markantni romanski okrogli stolp, obdan z jarkom in nasipom. Zahodno od njega se razprostira plato – gradišče, kjer so ponekod še zaznavni sledovi ruševin in ki je prav tako obdan z jarkom in nasipom. Podrobneje je kulturna plast neraziskana in nedatirana.
Spomenik je zaradi svoje pojavnosti in ohranjenosti širše zanimiv, za ovrednotenja poselitve tega prostora pa bi bile potrebne raziskave.
- Opis varstvenega režima:** Za spomenik velja varstveni režim, ki določa:
– varovanje arheoloških ostalin v zemljiščih in v prostoru kot vira človekove preteklosti in kot sredstva za arheološko, zgodovinsko in znanstveno proučevanje;
– zemljišča se ohranjajo v obstoječem stanju, z gozdom se gospodari na tradicionalni način, na območju najdišča je prepovedana gradnja novih gozdnih cest in vlak, na območju najdišča je prepovedano izkopavanje panjev in skal, prepovedan je golosek;
– v zemljišča se posega le izjemoma, in sicer v procesu znanstvenega proučevanja in/ali v primeru druge javne koristi, če so izčrpane vse druge prostorske možnosti umestitve objektov javnega interesa. V takem primeru je treba zagotoviti predhodno arheološko raziskavo;
– prepovedano je nepooblaščenim osebam uporabljati iskalce kovin in pobirati arheološke najdbe;
– v primeru odkritja kvalitetno ohranjenih in za širši prostor kulturno izpovednih ostalin, je le-te potrebno prezentirati »in situ« in jih primerno vključiti v okolje ter v turistično promocijo kraja.
- Merilo:** 1:2880
- EŠD:** **6904**
- Ime enote:** **Pokoše – Gomila Velenik**
- Lokacija:** Parc. št. 439, k.o. Pokošje
- Utemeljitev razglasitve:** Na južni strani ceste v gozdu leži posamična gomila iz neznanega časa. Gomila kot ostalina grobišča predstavlja arheološki spomenik v prvotni legi.
- Opis varstvenega režima:** Za spomenik velja varstveni režim, ki določa:
– varovanje arheoloških ostalin v zemljiščih in v prostoru kot vira človekove preteklosti in kot sredstva za arheološko, zgodovinsko in znanstveno proučevanje;
– zemljišča se ohranjajo v obstoječem stanju, z gozdom se gospodari na tradicionalni način, na območju gomile je prepovedana gradnja novih gozdnih cest in vlak, na območju gomile je prepovedano izkopavanje panjev in skal;
– v zemljišča se posega le izjemoma, in sicer v procesu znanstvenega proučevanja ali v primeru druge javne koristi, če so izčrpane vse druge možnosti umestitve objektov javnega interesa. V takem primeru je treba zagotoviti predhodno arheološko raziskavo;
– prepovedano je nepooblaščenim osebam uporabljati iskalce kovin in pobirati arheološke najdbe;
– v primeru odkritja kvalitetno ohranjenih in za širši prostor kulturno izpovednih ostalin, je le-te potrebno prezentirati »in situ« in jih primerno vključiti v okolje ter v turistično promocijo kraja.
- Merilo:** 1:2880
- EŠD:** **15302**
- Ime enote:** **Pokoše – Gomilno grobišče Javornik**
- Lokacija:** Parc. št. 356/3, k.o. Pokošje
- Utemeljitev razglasitve:** Vrh zahodnega grebena gozda Velenik, jugozahodno od Polskave ležita dve gomili, deformirani od gozdnih kolovozov. Spomenik je kot del kompleksa širše zanimiv. Točna časovna pripadnost še ni znana, po vsej verjetnosti pa bi ju lahko prisodili antičnemu obdobju. Gomili predstavljata arheološki spomenik v prvotni legi.
- Opis varstvenega režima:** Za spomenik velja varstveni režim, ki določa:
– varovanje arheoloških ostalin v zemljiščih in v prostoru kot vira človekove preteklosti in kot sredstva za arheološko, zgodovinsko in znanstveno proučevanje;
– zemljišča se ohranjajo v obstoječem stanju, z gozdom se gospodari na tradicionalni način, na območju gomil je prepovedana gradnja novih gozdnih cest in vlak, na območju gomil je prepovedano izkopavanje panjev in skal;
– v zemljišča se posega le izjemoma, in sicer v procesu znanstvenega proučevanja ali v primeru druge javne koristi, če so izčrpane vse druge možnosti umestitve objektov javnega interesa. V takem primeru je treba zagotoviti predhodno arheološko raziskavo;
– prepovedano je nepooblaščenim osebam uporabljati iskalce kovin in pobirati arheološke najdbe;
– v primeru odkritja kvalitetno ohranjenih in za širši prostor kulturno izpovednih ostalin, je le-te potrebno prezentirati »in situ« in jih primerno vključiti v okolje ter v turistično promocijo kraja.
- Merilo:** 1:2880

- EŠD:** 6898
- Ime enote:** **Pokoše – Rimsko gomilno grobišče Velenik**
- Lokacija:** Parc. št. 353/16, 353/17, k.o. Pokošje
- Utemeljitev razglasitve:** Na južnem pobočju zahodnega grebena v gozdu Velenik, ca. 250 m nad cesto Slovenska Bistrica–Pragersko, leži grobišče štirih gomil verjetno iz antičnega časa. Grobišče je arheološki spomenik v prvotni legi in je kot del kompleksa širše zanimivo kljub temu, da so gomile že delno prekopane.
- Opis varstvenega režima:** Za spomenik velja varstveni režim, ki določa:
 – varovanje arheoloških ostalin v zemljiščih in v prostoru kot vira človekove preteklosti in kot sredstva za arheološko, zgodovinsko in znanstveno proučevanje;
 – zemljišča se ohranjajo v obstoječem stanju, z gozdom se gospodari na tradicionalni način, na območju grobišča je prepovedana gradnja novih gozdnih cest in vlak, na območju gomil je prepovedano izkopavanje panjev in skal;
 – v zemljišča se posega le izjemoma, in sicer v procesu znanstvenega proučevanja ali v primeru druge javne koristi, če so izčrpane vse druge možnosti umestitve objektov javnega interesa. V takem primeru je treba zagotoviti predhodno arheološko raziskavo;
 – prepovedano je nepooblaščenim osebam uporabljati iskalce kovin in pobirati arheološke najdbe;
 – v primeru odkritja kvalitetno ohranjenih in za širši prostor kulturno izpovednih ostalin, je le-te potrebno prezentirati »in situ« in jih primerno vključiti v okolje ter v turistično promocijo kraja.
- Merilo:** 1:2880
-
- EŠD:** 20165
- Ime enote:** **Pragersko – Arheološko najdišče Zadruga**
- Lokacija:** Parc. št.: severni del 948/39, južni del 948/35, 948/1, severni del 1441/1, vzhodni del 1441/31, 1548/1, severni del 1548/2, k.o. Spodnja Polskava
- Utemeljitev razglasitve:** Zahodno od Pragerskega so bili tekom arheološkega nadzora nad gradnjo obvoznice Pragersko na obeh straneh trase rimske ceste odkriti sledovi bronastodobne in rimskodobne poselitve. Za natančnejšo zamejitev naselbine bi bile potrebne nadaljnje arheološke raziskave. Najdišče je arheološki spomenik v prvotni legi.
- Opis varstvenega režima:** Za spomenik velja varstveni režim, ki določa:
 – varovanje arheoloških ostalin v zemljiščih in v prostoru kot vira človekove preteklosti in kot sredstva za arheološko, zgodovinsko in znanstveno proučevanje;
 – zemljišča se ohranjajo v obstoječem stanju, kmetijski površine se obdelujejo s čim plitvejšim oranjem in čim manjšo uporabo kemijskih sredstev, prepovedana je vpeljava novih poljedelskih kultur, ki bi zahtevale globlji poseg v zemljo ali spreminjale konfiguracijo terena;
 – prepovedano je odkopavati, nasipavati ali drugače posegati v teren;
 – prepovedano je nepooblaščenim osebam uporabljati iskalce kovin in pobirati arheološke najdbe;
 – v zemljišča se posega le izjemoma, in sicer v procesu znanstvenega proučevanja in/ali v primeru druge javne koristi, če so izčrpane vse druge prostorske možnosti umestitve objektov javnega interesa. Ob predhodni pridobitvi kulturnovarstvenih aktov in po predhodni arheološki raziskavi je možno locirati infrastrukturne objekte in komunalne vode v robne dele varovanih površin, vendar rezultati raziskav lahko pomenijo spremembo projekta;
 – v primeru odkritja kvalitetno ohranjenih in za širši prostor kulturno izpovednih ostalin, je le-te potrebno prezentirati »in situ« in jih primerno vključiti v okolje ter v turistično promocijo kraja.
- Merilo:** 1:2880
-
- EŠD:** 6886
- Ime enote:** **Pragersko – Rimska cesta Celeia–Poetovio**
- Lokacija:** Trasa poteka preko naslednjih parcel:
 parc. št. 669/3, 670/4, 671/5, 672/5, 673/5, 675/4, 676/4, 677/4, 678/4, 679/4, 681/3, 683/3, 684/3, 685/3, 686/3, 687/4, 688/5, 689/5, 690/5, 691/4, 692/1, 692/2, 693, 694, 697, 698, 699, 700, 702, 708/3, 708/5, 709/3, 710/4, 711/7, 711/8, 715/4, 715/5, 728/7, 728/8, 734, 740/1, 744/7, 744/2, 748/3, 748/5, 754/1, 754/2, 757/2, 757/4, 756, 792/9, 792/12, 792/14, 792/24, 792/25, 792/42, 792/43, 792/50, 792/54, 792/57, 794/1, 794/8, 794/9, 801, 948/39, 996/4, 1000/1, 1000/56, 1000/88, 1000/90, 1000/91, 1425/2, 1426, 1461/9, 1461/10, 1465/5, 1471/1, 1471/16, k.o. Spodnja Polskava
 parc. št. 441/3, 668/3, 669/2, 678, k.o. Gaj
- Utemeljitev razglasitve:** Ohranjeno in poškodovano rimsko cestišče Celeia–Poetovio je na določenih mestih še dobro vidno. Gre večinoma za do 7 m široko in do 15 cm debele gramozne plasti, ohranjene v različnih globinah, odvisno od naplavin oziroma obdelovalnih površin na mestih, kjer se cesta močno dvigne tik pod današnji nivo. Še vidne spomeniške sestavine ceste so pomembne za ugotavljanje gradnje in poteka trase. Spomenik je kot del rimskega cestnega omrežja evropsko zanimiv.

- Opis varstvenega režima: Za spomenik velja varstveni režim, ki določa:
– varovanje arheoloških ostalin v zemljiščih in v prostoru kot vira človekove preteklosti in kot sredstva za arheološko, zgodovinsko in znanstveno proučevanje;
– zemljišča se ohranjajo v obstoječem stanju, kmetijske površine se obdelujejo s čim plitvejšim oranjem in čim manjšo uporabo kemijskih sredstev, z gozdom se gospodari na tradicionalni način;
– v zemljišča se posega le izjemoma, in sicer v procesu znanstvenega proučevanja in/ali v primeru druge javne koristi, če so izčrpane vse druge prostorske možnosti umestitve objektov javnega interesa. V takem primeru je treba zagotoviti predhodno arheološko raziskavo;
– v primeru odkritja kvalitetno ohranjenih in za širši prostor kulturno izpovednih ostalin, je le-te potrebno prezentirati »in situ« in jih primerno vključiti v okolje ter v turistično promocijo kraja.
- Merilo: 1:1000, 1:2880
- EŠD: **6887**
- Ime enote: **Prepuž – Rimska cesta Celeia–Poetovio**
- Lokacija: Trasa poteka preko naslednjih parcel:
parc. št. 1225/1, 1250/3, 1252/1, 1252/4, 1252/4, 1255/2, 1453, 1454, 1456/1, 1456/2, 1457/1, 1459, 1460, 1461, 1533/1, 1922/1, 1924, 1928, 1929, 1931/1, 1931/2, 1932, 1934, 1979, 1980, 1981, 1986, 1988, 1989, 2001, 2052, k.o. Vrhole pri Konjicah
- Utemeljitev razglasitve: Na omenjenih parcelah je še vidno ohranjeno cestišče rimske ceste Celeia–Poetovio. Spomenik je kot del rimskega cestnega omrežja evropsko zanimiv.
- Opis varstvenega režima: Za spomenik velja varstveni režim, ki določa:
– varovanje arheoloških ostalin v zemljiščih in v prostoru kot vira človekove preteklosti in kot sredstva za arheološko, zgodovinsko in znanstveno proučevanje;
– zemljišča se ohranjajo v obstoječem stanju, kmetijske površine se obdelujejo s čim plitvejšim oranjem in čim manjšo uporabo kemijskih sredstev, z gozdom se gospodari na tradicionalni način;
– v zemljišča se posega le izjemoma, in sicer v procesu znanstvenega proučevanja in/ali v primeru druge javne koristi, če so izčrpane vse druge prostorske možnosti umestitve objektov javnega interesa. V takem primeru je treba zagotoviti predhodno arheološko raziskavo;
– v primeru odkritja kvalitetno ohranjenih in za širši prostor kulturno izpovednih ostalin, je le-te potrebno prezentirati »in situ« in jih primerno vključiti v okolje ter v turistično promocijo kraja.
- Merilo: 1:2880
- EŠD: **6890**
- Ime enote: **Rep – Arheološko najdišče Repnikovo gradišče**
- Lokacija: Parc. št. 102, k.o. Rep
- Utemeljitev razglasitve: Južno od vasi je z dvojnimi jarkom in nasipom utrjena ovalna kopa poimenovana Repnikovo gradišče, ki ima 20 x 20,6 m veliko ravnico. Utrdba je časovno točno še neopredeljena. Po dosedanem poznavanju in pičlih najdbah jo lahko uvrščamo med srednjeveške. Pomen utrdb na tem področju bi lahko pojasnili le s podrobnejšim raziskovanjem. Gradišče je arheološki spomenik v prvotni legi in hkrati predstavlja značilnost krajine.
- Opis varstvenega režima: Za spomenik velja varstveni režim, ki določa:
– varovanje arheoloških ostalin v zemljiščih in v prostoru kot vira človekove preteklosti in kot sredstva za arheološko, zgodovinsko in znanstveno proučevanje;
– zemljišča se ohranjajo v obstoječem stanju, z gozdom se gospodari na tradicionalni način, na območju gradišča je prepovedana gradnja novih gozdnih cest in vlak, na območju gradišča je prepovedano izkopavanje panjev in skal;
– v zemljišča se posega le izjemoma, in sicer v procesu znanstvenega proučevanja ali v primeru druge javne koristi, če so izčrpane vse druge možnosti umestitve objektov javnega interesa. V takem primeru je treba zagotoviti predhodno arheološko raziskavo;
– prepovedano je nepooblaščenim osebam uporabljati iskalce kovin in pobirati arheološke najdbe;
– v primeru odkritja kvalitetno ohranjenih in za širši prostor kulturno izpovednih ostalin, je le-te potrebno prezentirati »in situ« in jih primerno vključiti v okolje ter v turistično promocijo kraja.
- Merilo: 1:2880
- EŠD: **24805**
- Ime enote: **Slovenska Bistrica – Arheološko najdišče Brinje**
- Lokacija: Parc. št. 2545/1, 2545/2, južni del 2545/3, 2546/1, 2546/2, k.o. Slovenska Bistrica
Parc. št. 248/5, k.o. Spodnja Nova vas
- Utemeljitev razglasitve: Na območju gozdička na ledini Brinje v Slovenski Bistrici, severozahodno tik ob avtocesti Maribor–Ljubljana, leži rimskodobno grobišče. Na južnem delu območja je bilo že raziskanih 26 razmeroma slabo ohranjenih planih žganih grobov, del grobišča pa je uničila rimskodobna apnenica. Najdišče je arheološki spomenik v prvotni legi in je zaradi pripadnosti širšemu najdiščnemu kontekstu še posebej zanimivo.

Opis varstvenega režima: Za spomenik velja varstveni režim, ki določa:

- varovanje arheoloških ostalin v zemljiščih in v prostoru kot vira človekove preteklosti in kot sredstva za arheološko, zgodovinsko in znanstveno proučevanje;
- zemljišča se ohranjajo v obstoječem stanju, z gozdom se gospodari na tradicionalni način, na območju grobišča je prepovedana gradnja novih gozdnih cest in vlak, na območju grobišča je prepovedano izkopavanje panjev in skal, prepovedan je golosek;
- v zemljišča se posega le izjemoma, in sicer v procesu znanstvenega proučevanja ali v primeru druge javne koristi, če so izčrpane vse druge možnosti umestitve objektov javnega interesa. V takem primeru je treba zagotoviti predhodno arheološko raziskavo;
- prepovedano je nepooblaščenim osebam uporabljati iskalce kovin in pobirati arheološke najdbe;
- v primeru odkritja kvalitetno ohranjenih in za širši prostor kulturno izpovednih ostalin, je le-te potrebno prezentirati »in situ« in jih primerno vključiti v okolje ter v turistično promocijo kraja.

Merilo: 1:1000, 1:2880

EŠD: **661**

Ime enote: **Slovenska Bistrica – Naselbina**

Lokacija: Parc. št. 1644/1, 1644/2, 1645/3, 1645/6, 1645/7, 1645/8, 1645/9, 1645/10, 1645/11, 1645/12, 1645/28, 1645/29, 1645/30, 1645/31, 1645/32, 1645/36, 1645/37, 1645/38, 1645/50, južni del 1646/1, 1646/4, 2547/1, 2547/2, 2547/3, k.o. Slovenska Bistrica

Utemeljitev razglasitve: Teren rimskih stavb je bil večinoma že raziskan v okviru pripravljanih del za industrijsko cono. Izsledki govorijo za strnjen zaselek ob rimski cesti z gospodarskimi in stanovanjskimi poslopji. Odkrili smo temelje s prostorsko razdelitvijo, masivne podpornike, zaporedne nosilne stebre, kurišča in bogato kulturno plast s tipično rimskodobno keramiko. Naselbina je arheološki spomenik v prvotni legi in je zaradi svoje vloge tik ob rimski cesti ter zaradi pripadajočih grobišč v bližini širše zanimiva.

Opis varstvenega režima: Za spomenik velja varstveni režim, ki določa:

- varovanje arheoloških ostalin v zemljiščih in v prostoru kot vira človekove preteklosti in kot sredstva za arheološko, zgodovinsko in znanstveno proučevanje;
- zemljišča se ohranjajo v obstoječem stanju;
- v zemljišča se posega le izjemoma, in sicer v procesu znanstvenega proučevanja ali v primeru druge javne koristi, če so izčrpane vse druge možnosti umestitve objektov javnega interesa. V takem primeru je treba zagotoviti predhodno arheološko raziskavo;
- prepovedano je nepooblaščenim osebam uporabljati iskalce kovin in pobirati arheološke najdbe;
- v primeru odkritja kvalitetno ohranjenih in za širši prostor kulturno izpovednih ostalin, je le-te potrebno prezentirati »in situ« in jih primerno vključiti v okolje ter v turistično promocijo kraja.

Merilo: 1:1000

EŠD: **6891**

Ime enote: **Slovenska Bistrica – Rimska cesta Celeia–Poetovio**

Lokacija: Trasa poteka preko naslednjih parcel:
 parc. št. 1641, 1645/5, 1645/28, 1645/30, 1645/31, 1645/32, 1645/33, 1645/34, 1645/36, 1645/38, 1645/50, 1645/51, 1651, 1652, 1655, 1656, 1657/3, 1660/74, 1660/75, 1660/83, 1660/84, 1660/85, 1660/86, 1660/87, 1660/88, 1660/89, 1660/90, 1660/91, 1660/107, 1660/122, 1696/2, 1696/5, 1696/19, 1697/2, 1697/6, 1697/7, 1697/9, 1697/10, 1697/16, 1697/28, 1697/31, 2293/1, 2293/3, 2293/4, 2293/5, 2297/6, 2297/9, 2297/12, 2300/1, 2300/2, 2301/2, 2302/3, 2307/13, 2307/15, 2307/16, 2307/17, 2308/1, 2313/1, 2313/4, 2316, 2317, 2318/1, 2347/1, 2350, 2351/1, 2474/2, 2474/4, 2500, 2501/1, 2504/6, 2510, 2518/3, 2530, 2531/1, 2532, 2698, k.o. Slovenska Bistrica

Utemeljitev razglasitve: Ob južnem robu mesta so na njivah in travnikih ostanki delno ohranjenega ali delno uničenega cestišča rimske ceste Celeia–Poetovio. Spomenik je kot del rimskega cestnega omrežja evropsko zanimiv.

Opis varstvenega režima: Za spomenik velja varstveni režim, ki določa:

- varovanje arheoloških ostalin v zemljiščih in v prostoru kot vira človekove preteklosti in kot sredstva za arheološko, zgodovinsko in znanstveno proučevanje;
- zemljišča se ohranjajo v obstoječem stanju, kmetijske površine se obdelujejo s čim plitvejšim oranjem in čim manjšo uporabo kemijskih sredstev;
- v zemljišča se posega le izjemoma, in sicer v procesu znanstvenega proučevanja in/ali v primeru druge javne koristi, če so izčrpane vse druge prostorske možnosti umestitve objektov javnega interesa. V takem primeru je treba zagotoviti predhodno arheološko raziskavo;
- v primeru odkritja kvalitetno ohranjenih in za širši prostor kulturno izpovednih ostalin, je le-te potrebno prezentirati »in situ« in jih primerno vključiti v okolje ter v turistično promocijo kraja.

Merilo: 1:1000

- EŠD:** 10660
- Ime enote:** Slovenska Bistrica – Rimska obcestna postaja
- Lokacija:** Parc. št. 1660/70, 1660/72, 1660/73, 1660/74, 1660/75, 1660/107, 1660/108, severovzhodni del 1660/132, k.o. Slovenska Bistrica
- Utemeljitev razglasitve:** Temelji rimske stavbe ležijo neposredno ob rimski cesti. Z izkopavanji 1974 je bil ugotovljen tloris stavbe, neraziskana sta še jugozahodni vogal in notranjost. Objekt meri približno 20,15 m oziroma 19,60 m x 31,50 m oziroma 31,30 m. Stanovanjski prostori so razporejeni vzdolž severne in južne linije stavbe, med njimi pa je dvoriščni del, širok 8,80 oziroma 8,20 m. Višina ohranjenega zidu znaša 0,30–0,40 m, širina pa 0,85–0,90 m. Ohranila se je tudi kulturna in ruševinska plast. V letu 2004 so bili tekom terenskega sondiranja severozahodno od stavbe odkriti sledovi rimskodobne kovaške delavnice in doslej neznane cestne komunikacije. Spomenik je zaradi bistriškega kompleksa širše zanimiv. Lega ob rimski državni cesti bi lahko izpričevala prepregališče – *mutatio* – in določeno namembnost pri transportu pohorskega marmorja na bistriški terasi.
- Opis varstvenega režima:** Za spomenik velja varstveni režim, ki določa:
- varovanje arheoloških ostalin v zemljiščih in v prostoru kot vira človekove preteklosti in kot sredstva za arheološko, zgodovinsko in znanstveno proučevanje;
 - zemljišča se ohranjajo v obstoječem stanju, na ožjem območju rimske stavbe in v pasu rimske ceste tik ob njej brez novih gradbenih posegov; kmetijske površine se obdelujejo s čim plitvejšim oranjem in čim manjšo uporabo kemijskih sredstev;
 - v zemljišča se posega le izjemoma, in sicer v procesu znanstvenega proučevanja in/ali v primeru druge javne koristi, če so izčrpane vse druge prostorske možnosti umestitve objektov javnega interesa. Ob predhodni pridobitvi kulturnovarstvenih aktov in po predhodni arheološki raziskavi je možno locirati infrastrukturne objekte in komunalne vode v robne dele varovanih površin, vendar rezultati raziskav lahko pomenijo spremembo projekta;
 - v primeru odkritja kvalitetno ohranjenih in za širši prostor kulturno izpovednih ostalin, je le-te potrebno prezentirati »in situ« in jih primerno vključiti v okolje ter v turistično promocijo kraja.
- Merilo:** 1:1000
- EŠD:** 6903
- Ime enote:** Spodnja Nova vas – Rimskodobna Gomila
- Lokacija:** Parc. št. 153, k.o. Spodnja Nova vas
- Utemeljitev razglasitve:** Na severni strani ceste leži na gozdni parceli osamljena gomila premera 8,5 m in višine 0,6 m. Raziskal jo je Pokrajinski muzej Maribor in jo opredelil v zgodnje 2. stoletje n. št. Gomila je kljub že izvedenim raziskavam prepoznaven element v pokrajini in predstavlja arheološki spomenik v prvotni legi.
- Opis varstvenega režima:** Za spomenik velja varstveni režim, ki določa:
- varovanje arheoloških ostalin v zemljiščih in v prostoru kot vira človekove preteklosti in kot sredstva za arheološko, zgodovinsko in znanstveno proučevanje;
 - zemljišča se ohranjajo v obstoječem stanju, z gozdom se gospodari na tradicionalni način, na območju gomile je prepovedana gradnja novih gozdnih cest in vlak, na območju gomile je prepovedano izkopavanje panjev in skal;
 - v zemljišča se posega le izjemoma, in sicer v procesu znanstvenega proučevanja ali v primeru druge javne koristi, če so izčrpane vse druge možnosti umestitve objektov javnega interesa. V takem primeru je treba zagotoviti predhodno arheološko raziskavo;
 - prepovedano je nepooblaščenim osebam uporabljati iskalce kovin in pobirati arheološke najdbe;
 - v primeru odkritja kvalitetno ohranjenih in za širši prostor kulturno izpovednih ostalin, je le-te potrebno prezentirati »in situ« in jih primerno vključiti v okolje ter v turistično promocijo kraja.
- Merilo:** 1:2880
- EŠD:** 13438
- Ime enote:** Spodnja Nova vas – Rimskodobno Gomilno grobišče
- Lokacija:** Parc. št. 257/6, k.o. Spodnja Nova vas
- Utemeljitev razglasitve:** Na ploskem vrhu grebena tik vzhodno nad usekom rimske ceste v prelazu Brinje leži antično gomilno grobišče z obzidanimi grobnicami. Raziskave so izpričale njihovo pripadnost 2. stol. in so verjetno v neposredni povezavi z objekti v bližini. Grobišče je arheološki spomenik v prvotni legi in je zaradi pripadnosti širšemu najdiščnemu kontekstu še posebej zanimivo.

- Opis varstvenega režima: Za spomenik velja varstveni režim, ki določa:
– varovanje arheoloških ostalin v zemljiščih in v prostoru kot vira človekove preteklosti in kot sredstva za arheološko, zgodovinsko in znanstveno proučevanje;
– zemljišča se ohranjajo v obstoječem stanju, z gozdom se gospodari na tradicionalni način, na območju grobišča je prepovedana gradnja novih gozdnih cest in vlak, na območju gomil je prepovedano izkopavanje panjev in skal;
– v zemljišča se posega le izjemoma, in sicer v procesu znanstvenega proučevanja ali v primeru druge javne koristi, če so izčrpane vse druge možnosti umestitve objektov javnega interesa. V takem primeru je treba zagotoviti predhodno arheološko raziskavo;
– prepovedano je nepooblaščenim osebam uporabljati iskalce kovin in pobirati arheološke najdbe;
– v primeru odkritja kvalitetno ohranjenih in za širši prostor kulturno izpovednih ostalin, je le-te potrebno prezentirati »in situ« in jih primerno vključiti v okolje ter v turistično promocijo kraja.
- Merilo: 1:2880
- EŠD: **6902**
- Ime enote: **Spodnja Nova vas – Prazgodovinska gomila**
- Lokacija: Parc. št. severni del 69/1, k.o. Spodnja Nova vas
- Utemeljitev razglasitve: Na vrhu gozdnega grebena med Črešnjevцем in Slovensko Bistrico leži nepoškodovana gomila, premera 13 m in višine 0,9 m, iz neznanega, verjetno prazgodovinskega časa. Gomila predstavlja kot ostalina grobišča arheološki spomenik v prvotni legi.
- Opis varstvenega režima: Za spomenik velja varstveni režim, ki določa:
– varovanje arheoloških ostalin v zemljiščih in v prostoru kot vira človekove preteklosti in kot sredstva za arheološko, zgodovinsko in znanstveno proučevanje;
– zemljišča se ohranjajo v obstoječem stanju, z gozdom se gospodari na tradicionalni način, na območju gomile je prepovedana gradnja novih gozdnih cest in vlak, na območju gomile je prepovedano izkopavanje panjev in skal;
– v zemljišča se posega le izjemoma, in sicer v procesu znanstvenega proučevanja ali v primeru druge javne koristi, če so izčrpane vse druge možnosti umestitve objektov javnega interesa. V takem primeru je treba zagotoviti predhodno arheološko raziskavo;
– prepovedano je nepooblaščenim osebam uporabljati iskalce kovin in pobirati arheološke najdbe;
– v primeru odkritja kvalitetno ohranjenih in za širši prostor kulturno izpovednih ostalin, je le-te potrebno prezentirati »in situ« in jih primerno vključiti v okolje ter v turistično promocijo kraja.
- Merilo: 1:2880
- EŠD: **6892**
- Ime enote: **Spodnja Nova vas – Rimska cesta Celeia–Poetovio**
- Lokacija: Trasa poteka preko naslednjih parcel:
parc. št. 127/1, 127/2, 153, 154/2, 155/2, 164/5, 176/2, 177, 178/1, 178/7, 247/2, 250, 252/2, 257/6, 257/8, 658/2, 658/3, 662/8, 662/14, 674/2, 680/1, k.o. Spodnja Nova vas
parc. št. 2474/2, k.o. Slovenska Bistrica
- Utemeljitev razglasitve: Ohranjena je trasa rimske ceste Celeia–Poetovio, ki se od potoka Bistrica v 320 m dolgem poteku vzpne na 30 m višje sedlo grebena v zaselku Brinje, od koder se cesta zlagoma spušča v dolino potoka Devine.
Spomenik je kot del rimskega cestnega omrežja evropsko zanimiv.
- Opis varstvenega režima: Za spomenik velja varstveni režim, ki določa:
– varovanje arheoloških ostalin v zemljiščih in v prostoru kot vira človekove preteklosti in kot sredstva za arheološko, zgodovinsko in znanstveno proučevanje;
– zemljišča se ohranjajo v obstoječem stanju, kmetijske površine se obdelujejo s čim plitvejšim oranjem in čim manjšo uporabo kemijskih sredstev, z gozdom se gospodari na tradicionalni način;
– v zemljišča se posega le izjemoma, in sicer v procesu znanstvenega proučevanja in/ali v primeru druge javne koristi, če so izčrpane vse druge prostorske možnosti umestitve objektov javnega interesa. V takem primeru je treba zagotoviti predhodno arheološko raziskavo;
– v primeru odkritja kvalitetno ohranjenih in za širši prostor kulturno izpovednih ostalin, je le-te potrebno prezentirati »in situ« in jih primerno vključiti v okolje ter v turistično promocijo kraja.
- Merilo: 1:2880
- EŠD: **14479**
- Ime enote: **Spodnja Nova vas – Villa rustica**
- Lokacija: Parc. št. 127/1, severni del 127/2, k.o. Spodnja Nova vas

Utemeljitev razglasitve: Rimsko poslopje je bilo oddaljeno 15 m od rimske ceste. Raziskani so bili temelji v velikosti 7,6 x 7,8 m, ki so bili zidani večinoma iz oblic in lomljenega pohorskega kamna. Širina sten je varirala od 40–70 cm in bila različno ohranjena. Oblika temeljev kaže na dvoje gradbenih stopenj. Ohranjena je bila tudi kulturna plast z drobnimi najdbami. Ob severnem vznožju grebena v dolini Devine so odkrili zaporedje obzidanih stojk za leseno konstrukcijo stavbe v velikosti 6,7 x 4,2 m s približno pravokotnim tlorisom. Vzhodno od gozda je bil odkrit plani žgani grob s kamnito oblogo. Novejše raziskave so pokazale razširitev naseljenega prostora proti zahodu, ki nakazuje na obcestno postojanko, ki po najdbah sodeč ni preživela 2. stol. n. št. Obstaja možnost večjega planega žarnega grobišča, ki podčrtuje spomeniško vrednost kompleksa.

Najdišče je arheološki spomenik v prvotni legi in zaradi svoje kompleksnosti še posebej zanimivo.

Opis varstvenega režima: Za spomenik velja varstveni režim, ki določa:

- varovanje arheoloških ostalin v zemljiščih in v prostoru kot vira človekove preteklosti in kot sredstva za arheološko, zgodovinsko in znanstveno proučevanje;
- zemljišča se ohranjajo v obstoječem stanju, kmetijske površine se obdelujejo s čim plitvejšim oranjem in čim manjšo uporabo kemijskih sredstev, prepovedana je vpeljava novih poljedelskih kultur, ki bi zahtevale globlji poseg v zemljo ali spreminjale konfiguracijo terena; z gozdom se gospodari na tradicionalni način, na območju najdišča je prepovedana gradnja novih gozdnih cest in vlak, prepovedano je izkopavanje panjev in skal;
- v zemljišča se posega le izjemoma, in sicer v procesu znanstvenega proučevanja ali v primeru druge javne koristi, če so izčrpane vse druge možnosti umestitve objektov javnega interesa. V takem primeru je treba zagotoviti predhodno arheološko raziskavo;
- prepovedano je nepooblaščenim osebam uporabljati iskalce kovin in pobirati arheološke najdbe;
- v primeru odkritja kvalitetno ohranjenih in za širši prostor kulturno izpovednih ostalin, je le-te potrebno prezentirati »in situ« in jih primerno vključiti v okolje ter v turistično promocijo kraja.

Merilo: 1:2880

EŠD: **6906**

Ime enote: **Spodnja Polskava – Prazgodovinska gomila Velenik**

Lokacija: Parc. št. 1483, k.o. Spodnja Polskava

Utemeljitev razglasitve: V severnem delu vzhodnega grebena gozda Velenik je pod vrhom kote 303 posamična gomila iz starejše železne dobe (premer 13,5 m, višina 1,1 m). Gomilo je raziskal Pokrajinski muzej Maribor, kar je omogočilo ovrednotiti kulturno-historično pripadnost inventarja k 2. in 3. fazi grobišča v Kleinkleinu na avstrijskem Štajerskem.

Gomila je kljub že izvedenim raziskavam prepoznaven element v pokrajini in predstavlja arheološki spomenik v prvotni legi.

Opis varstvenega režima: Za spomenik velja varstveni režim, ki določa:

- varovanje arheoloških ostalin v zemljiščih in v prostoru kot vira človekove preteklosti in kot sredstva za arheološko, zgodovinsko in znanstveno proučevanje;
- zemljišča se ohranjajo v obstoječem stanju, z gozdom se gospodari na tradicionalni način, na območju gomile je prepovedana gradnja novih gozdnih cest in vlak, na območju gomile je prepovedano izkopavanje panjev in skal;
- v zemljišča se posega le izjemoma, in sicer v procesu znanstvenega proučevanja ali v primeru druge javne koristi, če so izčrpane vse druge možnosti umestitve objektov javnega interesa. V takem primeru je treba zagotoviti predhodno arheološko raziskavo;
- prepovedano je nepooblaščenim osebam uporabljati iskalce kovin in pobirati arheološke najdbe;
- v primeru odkritja kvalitetno ohranjenih in za širši prostor kulturno izpovednih ostalin, je le-te potrebno prezentirati »in situ« in jih primerno vključiti v okolje ter v turistično promocijo kraja.

Merilo: 1:2880

EŠD: **15300**

Ime enote: **Spodnja Polskava – Prazgodovinsko gomilno grobišče Velenik**

Lokacija: Parc. št. 1336/79, 1336/88, zahodni del 1336/99, 1336/101, 1336/102, 1336/104, 1336/105, 1336/107, 1336/108, južni del 1336/119, jugozahodni del 1336/130, 1336/194, k.o. Spodnja Polskava

Utemeljitev razglasitve: Na gozdnih grebenih Velenika je več gomil iz železne (halštatske) in rimske dobe. Gomile predstavljajo arheološki spomenik v prvotni legi z izredno izpovedno spomeniško substanco.

Opis varstvenega režima: Za spomenik velja varstveni režim, ki določa:

- varovanje arheoloških ostalin v zemljiščih in v prostoru kot vira človekove preteklosti in kot sredstva za arheološko, zgodovinsko in znanstveno proučevanje;
- zemljišča se ohranjajo v obstoječem stanju, z gozdom se gospodari na tradicionalni način, na območju grobišča je prepovedana gradnja novih gozdnih cest in vlak, na območju gomil je prepovedano izkopavanje panjev in skal;
- v zemljišča se posega le izjemoma, in sicer v procesu znanstvenega proučevanja ali v primeru druge javne koristi, če so izčrpane vse druge možnosti umestitve objektov javnega interesa. V takem primeru je treba zagotoviti predhodno arheološko raziskavo;

- prepovedano je nepooblaščenim osebam uporabljati iskalce kovin in pobirati arheološke najdbe;
- v primeru odkritja kvalitetno ohranjenih in za širši prostor kulturno izpovednih ostalin, je le-te potrebno prezentirati »in situ« in jih primerno vključiti v okolje ter v turistično promocijo kraja.

Merilo: 1:2880

EŠD: **15301**

Ime enote: **Spodnja Polskava – Rimska cesta Celeia–Poetovio**

Lokacija: Trasa poteka preko naslednjih parcel:
parc. št. 948/1, 948/39, 1336/2, 1336/84, 1336/104, 1336/105, 1336/107, 1336/109, 1336/110, 1336/111, 1336/112, 1336/113, 1336/114, 1336/119, 1336/132, 1336/133, 1338, 1441/1, 1441/6, 1441/8, 1441/22, 1441/23, 1442/1, 1501, 1538, 1539, 1540, 1541, 1544, 1545/2, 1546/2, 1547/2, 1548/1, 1548/2, 1564, 1565, 1566, k.o. Spodnja Polskava
parc. št. 351/2, 351/3, 352/1, 352/2, 352/3, 359/1, 359/28, 441/1, 441/2, 442, 443, 448, 449, 454, 456, 459, k.o. Pokošje

Utemeljitev razglasitve: Med potokoma Devino in Polskavo je ohranjeno in delno poškodovano cestišče rimske ceste Celeia–Poetovio. Skozi zahodni del naj bi tekla cesta proti Flavii Solvi. Spomenik je kot del rimskega cestnega omrežja evropsko zanimiv.

Opis varstvenega režima: Za spomenik velja varstveni režim, ki določa:
– varovanje arheoloških ostalin v zemljiščih in v prostoru kot vira človekove preteklosti in kot sredstva za arheološko, zgodovinsko in znanstveno proučevanje;
– zemljišča se ohranjajo v obstoječem stanju, kmetijske površine se obdelujejo s čim plitvejšim oranjem in čim manjšo uporabo kemijskih sredstev, z gozdom se gospodari na tradicionalni način;
– v zemljišča se posega le izjemoma, in sicer v procesu znanstvenega proučevanja in/ali v primeru druge javne koristi, če so izčrpane vse druge prostorske možnosti umestitve objektov javnega interesa. V takem primeru je treba zagotoviti predhodno arheološko raziskavo;
– v primeru odkritja kvalitetno ohranjenih in za širši prostor kulturno izpovednih ostalin, je le-te potrebno prezentirati »in situ« in jih primerno vključiti v okolje ter v turistično promocijo kraja.

Merilo: 1:2880, 1:2500

EŠD: **6905**

Ime enote: **Spodnja Polskava – Rimska gomila Velenik**

Lokacija: Parc. št. 1336/61, k.o. Spodnja Polskava

Utemeljitev razglasitve: Na hrbtu grebena ob kolovozu leži posamična, verjetno antična gomila. Gomila je arheološki spomenik v prvotni legi in je kot del večjega kompleksa širše zanimiva.

Opis varstvenega režima: Za spomenik velja varstveni režim, ki določa:
– varovanje arheoloških ostalin v zemljiščih in v prostoru kot vira človekove preteklosti in kot sredstva za arheološko, zgodovinsko in znanstveno proučevanje;
– zemljišča se ohranjajo v obstoječem stanju, z gozdom se gospodari na tradicionalni način, na območju gomile je prepovedana gradnja novih gozdnih cest in vlak, na območju gomile je prepovedano izkopavanje panjev in skal;
– v zemljišča se posega le izjemoma, in sicer v procesu znanstvenega proučevanja ali v primeru druge javne koristi, če so izčrpane vse druge možnosti umestitve objektov javnega interesa. V takem primeru je treba zagotoviti predhodno arheološko raziskavo;
– prepovedano je nepooblaščenim osebam uporabljati iskalce kovin in pobirati arheološke najdbe;
– v primeru odkritja kvalitetno ohranjenih in za širši prostor kulturno izpovednih ostalin, je le-te potrebno prezentirati »in situ« in jih primerno vključiti v okolje ter v turistično promocijo kraja.

Merilo: 1:2880

EŠD: **6893**

Ime enote: **Stari Log pri Pragerskem – Villa rustica**

Lokacija: Parc. št. južni del 1602, k.o. Črešnjevce

Utemeljitev razglasitve: Približno 200 m severno od železniške proge Pragersko–Črešnjevce leži 2 m visoka in 20 m široka vzpetina, imenovana gomila. Najdene so bile ruševine ter rimska naselbinska keramika. Najdišče je arheološki spomenik v prvotni legi in je zaradi svoje ohranjenosti širše zanimivo. Za natančnejše ovrednotenje poselitve tega prostora bi bile potrebne sistematične raziskave.

Opis varstvenega režima: Za spomenik velja varstveni režim, ki določa:
– varovanje arheoloških ostalin v zemljiščih in v prostoru kot vira človekove preteklosti in kot sredstva za arheološko, zgodovinsko in znanstveno proučevanje;
– zemljišča se ohranjajo v obstoječem stanju, kmetijske površine se obdelujejo s čim plitvejšim oranjem in čim manjšo uporabo kemijskih sredstev, prepovedana je vpeljava novih poljedelskih kultur, ki bi zahtevale globlji poseg v zemljo ali spreminjale konfiguracijo terena;

- prepovedano je odkopavati, nasipavati ali drugače posegati v teren;
- prepovedano je nepooblaščenim osebam uporabljati iskalce kovin in pobirati arheološke najdbe;
- v zemljišča se posega le izjemoma, in sicer v procesu znanstvenega proučevanja in/ali v primeru druge javne koristi, če so izčrpane vse druge prostorske možnosti umestitve objektov javnega interesa. Ob predhodni pridobitvi kulturnovarstvenih aktov in po predhodni arheološki raziskavi je možno locirati infrastrukturne objekte in komunalne vode v robne dele varovanih površin, vendar rezultati raziskav lahko pomenijo spremembo projekta;
- v primeru odkritja kvalitetno ohranjenih in za širši prostor kulturno izpovednih ostalin, je le-te potrebno prezentirati »in situ« in jih primerno vključiti v okolje ter v turistično promocijo kraja.

Merilo: 1:2500

EŠD: **10610**

Ime enote: **Šmartno na Pohorju – Rimski kamnolom**

Lokacija: Parc. št. 74, 108, k.o. Šmartno na Pohorju

Utemeljitev razglasitve: Kamnolom leži nad strmo sotesko potoka Polskave v dolinici severozahodno od vasi v strmi južni steni, ki je danes porasla z drevjem. Na kamnolom spominjajo opuščene odkopne jame ob pobočju, sledovi dlet v steni; kopasta groblja pred kamnolomom daje vtis rimskega poslopja, ki bi ga bilo potrebno raziskati. Najdbe številnih obdelanih kamnov pričajo o antični kamnoseški naselbini na Šmartnem nekje v bližini kamnolomov. Odkritje le-te bo izrednega pomena za raziskavo življa tujih priseljencev, predvsem kamnosekov. Kamnolom je arheološki spomenik in je zaradi pomembne vloge v okviru znamenitega šmartinskega kamnoseškega kompleksa zanimiv za širše prostorsko in raziskovalno področje.

Opis varstvenega režima:

- Za spomenik velja varstveni režim, ki določa:
- varovanje arheoloških ostalin v zemljiščih in v prostoru kot vira človekove preteklosti in kot sredstva za arheološko, zgodovinsko in znanstveno proučevanje;
 - zemljišča se ohranjajo v obstoječem stanju, z gozdom se gospodari na tradicionalni način;
 - prepovedano je nepooblaščenim osebam uporabljati iskalce kovin in pobirati arheološke najdbe;
 - v zemljišča se posega le izjemoma, in sicer v procesu znanstvenega proučevanja in/ali v primeru druge javne koristi, če so izčrpane vse druge prostorske možnosti umestitve objektov javnega interesa. V takem primeru je treba zagotoviti predhodno arheološko raziskavo;
 - v primeru odkritja kvalitetno ohranjenih in za širši prostor kulturno izpovednih ostalin, je le-te potrebno prezentirati »in situ« in jih primerno vključiti v okolje ter v turistično promocijo kraja.

Merilo: 1:2880

EŠD: **6896**

Ime enote: **Turiška vas na Pohorju – Kotnikovo gradišče**

Lokacija: Parc. št. 285, k.o. Jurišna vas

Utemeljitev razglasitve: Na hrbtu enega izmed gozdnih grebenov južno od vasi leži 124 x 84 m veliko gradišče z jarkom in nasipom, ki je na severni strani proti pobočju dvojen. Po dosedanjih podatkih je gradišče eno prvih višinskih (nad 300 m nad dolino) naselbin na tinjskem Pohorjem. Delno je bilo raziskano pred I. svet. vojno (W. Schmid), kasneje je bilo narejenih nekaj orientacijskih sond, katerih keramika kaže izrazito starejše železnodobni značaj. Gradišče predstavlja značilnost krajine in je arheološki spomenik v prvotni legi.

Opis varstvenega režima:

- Za spomenik velja varstveni režim, ki določa:
- varovanje arheoloških ostalin v zemljiščih in v prostoru kot vira človekove preteklosti in kot sredstva za arheološko, zgodovinsko in znanstveno proučevanje;
 - zemljišča se ohranjajo v obstoječem stanju, z gozdom se gospodari na tradicionalni način, na območju gradišča je prepovedana gradnja novih gozdnih cest in vlak, na območju gradišča je prepovedano izkopavanje panjev in skal;
 - v zemljišča se posega le izjemoma, in sicer v procesu znanstvenega proučevanja ali v primeru druge javne koristi, če so izčrpane vse druge možnosti umestitve objektov javnega interesa. V takem primeru je treba zagotoviti predhodno arheološko raziskavo;
 - prepovedano je nepooblaščenim osebam uporabljati iskalce kovin in pobirati arheološke najdbe;
 - v primeru odkritja kvalitetno ohranjenih in za širši prostor kulturno izpovednih ostalin, je le-te potrebno prezentirati »in situ« in jih primerno vključiti v okolje ter v turistično promocijo kraja.

Merilo: 1:2880

EŠD: **6897**

Ime enote: **Veliko Tinje – Arheološko najdišče Babičevo gradišče**

Lokacija: Parc. št. 96/3, k.o. Tinjska gora

- Utemeljitev razglasitve: Približno 300 m severno nad vasjo se nahajajo šibki sledovi okopov, ki pripadajo »Babičevemu gradišču«. Gre za 60 x 80 m velik del položnega pobočja, ki je ob obeh vzdolžnih straneh obdano s pobočnimi jarki. Gradišče je neraziskano, zato je točna časovna pripadnost še nejasna. Gradišče je značilnost pokrajine in predstavlja arheološki spomenik v prvotni legi.
- Opis varstvenega režima: Za spomenik velja varstveni režim, ki določa:
 – varovanje arheoloških ostalin v zemljiščih in v prostoru kot vira človekove preteklosti in kot sredstva za arheološko, zgodovinsko in znanstveno proučevanje;
 – zemljišča se ohranjajo v obstoječem stanju, z gozdom se gospodari na tradicionalni način, na območju utrdbe je prepovedana gradnja novih gozdnih cest in vlak, na območju utrdbe je prepovedano izkopavanje panjev in skal;
 – v zemljišča se posega le izjemoma, in sicer v procesu znanstvenega proučevanja ali v primeru druge javne koristi, če so izčrpane vse druge možnosti umestitve objektov javnega interesa. V takem primeru je treba zagotoviti predhodno arheološko raziskavo;
 – prepovedano je nepooblaščenim osebam uporabljati iskalce kovin in pobirati arheološke najdbe;
 – v primeru odkritja kvalitetno ohranjenih in za širši prostor kulturno izpovednih ostalin, je le-te potrebno prezentirati »in situ« in jih primerno vključiti v okolje ter v turistično promocijo kraja.
- Merilo: 1:2880
- EŠD: **6907**
- Ime enote: **Zgornja Bistrica – Gomila**
- Lokacija: Parc. št. 334, k.o. Zgornja Bistrica
- Utemeljitev razglasitve: Na kopastem vrhu enega od grebenov obsežnega gozda med Slovensko Bistrico in pobočjem Pohorja pri Visolah se nahaja nepoškodovana posamična gomila iz neznanega časa. Za določitev točne časovne pripadnosti bi bile potrebne arheološke raziskave. Gomila kot ostalina grobišča predstavlja arheološki spomenik v prvotni legi.
- Opis varstvenega režima: Za spomenik velja varstveni režim, ki določa:
 – varovanje arheoloških ostalin v zemljiščih in v prostoru kot vira človekove preteklosti in kot sredstva za arheološko, zgodovinsko in znanstveno proučevanje;
 – zemljišča se ohranjajo v obstoječem stanju, z gozdom se gospodari na tradicionalni način, na območju gomile je prepovedana gradnja novih gozdnih cest in vlak, na območju gomile je prepovedano izkopavanje panjev in skal;
 – v zemljišča se posega le izjemoma, in sicer v procesu znanstvenega proučevanja ali v primeru druge javne koristi, če so izčrpane vse druge možnosti umestitve objektov javnega interesa. V takem primeru je treba zagotoviti predhodno arheološko raziskavo;
 – prepovedano je nepooblaščenim osebam uporabljati iskalce kovin in pobirati arheološke najdbe;
 – v primeru odkritja kvalitetno ohranjenih in za širši prostor kulturno izpovednih ostalin, je le-te potrebno prezentirati »in situ« in jih primerno vključiti v okolje ter v turistično promocijo kraja.
- Merilo: 1:2880
- EŠD: **6908**
- Ime enote: **Zgornja Nova vas – Rimski kamnolom**
- Lokacija: Parc. št. 311/1, 311/2, 313, k.o. Ošelj
- Utemeljitev razglasitve: V soteski potoka Bistrica zahodno od vasi so sledovi starega kamnoloma, ki je bil v rabi že gotovo v rimskem času. Kamnolom je arheološki spomenik in je zaradi pripadnosti pohorskemu šmartinskemu kamnoseškemu kompleksu zanimiv za širše področje.
- Opis varstvenega režima: Za spomenik velja varstveni režim, ki določa:
 – varovanje arheoloških ostalin v zemljiščih in v prostoru kot vira človekove preteklosti in kot sredstva za arheološko, zgodovinsko in znanstveno proučevanje;
 – zemljišča se ohranjajo v obstoječem stanju, z gozdom se gospodari na tradicionalni način;
 – prepovedano je nepooblaščenim osebam uporabljati iskalce kovin in pobirati arheološke najdbe;
 – v zemljišča se posega le izjemoma, in sicer v procesu znanstvenega proučevanja in/ali v primeru druge javne koristi, če so izčrpane vse druge prostorske možnosti umestitve objektov javnega interesa. V takem primeru je treba zagotoviti predhodno arheološko raziskavo;
 – v primeru odkritja kvalitetno ohranjenih in za širši prostor kulturno izpovednih ostalin, je le-te potrebno prezentirati »in situ« in jih primerno vključiti v okolje ter v turistično promocijo kraja.
- Merilo: 1:2880
- EŠD: **6909**
- Ime enote: **Žabljek – Utrdba Trnič**
- Lokacija: Parc. št. 111/40, 111/53, obe, k.o. Žabljek

Utemeljitev razglasitve:	Na severnem delu grebena za vasjo in severno od ceste Križni vrh–Loče v gozdu Trnič se nahajajo ostanki utrdbe majhnega gradiča s sledovi nasipa, jarka, lesenih stavb in s kulturno plastjo s srednjeveško keramiko. Utrdba predstavlja arheološki spomenik v prvotni legi. Potrebne bi bile arheološke raziskave, da bi jo lahko kulturno – historično opredelili.
Opis varstvenega režima:	Za spomenik velja varstveni režim, ki določa: – varovanje arheoloških ostalin v zemljiščih in v prostoru kot vira človekove preteklosti in kot sredstva za arheološko, zgodovinsko in znanstveno proučevanje; – zemljišča se ohranjajo v obstoječem stanju, z gozdom se gospodari na tradicionalni način, na območju utrdbe je prepovedana gradnja novih gozdnih cest in vlak, na območju utrdbe je prepovedano izkopavanje panjev in skal; – v zemljišča se posega le izjemoma, in sicer v procesu znanstvenega proučevanja ali v primeru druge javne koristi, če so izčrpane vse druge možnosti umestitve objektov javnega interesa. V takem primeru je treba zagotoviti predhodno arheološko raziskavo; – prepovedano je nepooblaščenim osebam uporabljati iskalce kovin in pobirati arheološke najdbe; – v primeru odkritja kvalitetno ohranjenih in za širši prostor kulturno izpovednih ostalin, je le-te potrebno prezentirati »in situ« in jih primerno vključiti v okolje ter v turistično promocijo kraja.
Merilo:	1:2880

4. člen

Za kulturne spomenike lokalnega pomena se razglasijo naslednje stavbe:

EŠD:	3171
Ime enote:	Bojtina – Cerkev sv. Uršule
Lokacija:	Parc. št.: *24/1, k.o. Bojtina
Utemeljitev razglasitve:	Enoladijska cerkev se proti vzhodu zaključuje s poligonalnim prezbiterijem. Enotna skriljasta streha pokriva tudi zakristijo ob južni steni. Ob severni steni stoji zvonik, pokrit s skriljasto piramidasto streho. Fasade niso členjene. V notranjščini, ki je baročno obokana, stoji le glavni oltar z baročnima svetnikoma, puttoma in sliko sv. Uršule. Cerkev stoji na samem in je pomembna predvsem kot prostorski akcent v pohorski pokrajini. Pokriva jo avtohtona skriljasta kritina. Prvič jo viri omenjajo leta 1545, današnjo podobo pa je dobila na koncu 18. stoletja, ko so ji prezidali in obokali ladjo in prezbiterij, dobila pa je tudi zvonik.
Opis varstvenega režima:	Za spomenik velja varstveni režim, ki določa: – varovanje kulturnih, umetnostnih, arhitekturnih, likovnih ter krajinskih vrednot v celoti, njihovi izvirnosti in neokrnjenosti ter varovanje vseh vedut na spomenik; – podrejanje vsake rabe in vseh posegov v spomenik ohranjanju in varovanju spomeniških lastnosti; – prepoved predelav vseh likovnih in stavbnih prvin, ki so ovrednotene kot del spomenika; – strokovno vzdrževanje in obnavljanje vseh neokrnjenih prvin arhitekture po načelu ohranjanja izvirne tlorisne zasnove, gabaritov, lege in materialov; – prepoved vseh posegov v zaščiteno namembnost, tlorise, gabarite cerkve in arhitekturne člene, razen vzdrževalnih posegov; – omogočanje predstavitve celote in posameznih zaščiteneh elementov ter dostopnost javnosti v meri, ki ne ogroža varovanja spomenika in ne moti v njem odvijajoče se dejavnosti; – v območju spomenika je prepovedano posegati v prostor s postavljanjem objektov trajnega in začasnega značaja, vključno z nadzemno infrastrukturo ter nosilci reklam; – pri posegih v tla cerkve ali teren ob njeni zunanjščini so obvezne predhodne arheološke raziskave. Zavarovano območje je namenjeno: – trajni ohranitvi dosedanje namembnosti ter ohranitvi kulturnih, arhitekturnih, urbanističnih, likovnih, zgodovinskih in krajinskih vrednot; – povečanju pričevalnosti kulturnega spomenika; – predstavitvi kulturnih vrednot spomenika in situ, tisku in drugih medijih; – učno-demonstracijskem delu in znanstveno-raziskovalnem delu; – opravljanju sakralnih obredov.
Opis vplivnega območja:	Parc. št. *23/3, 1/6, 1/7, 1/8, 1/9, 12/1, 12/2, 15, 3, 319/1, 319/2, 319/7, 319/8, 4/1, 4/2, osrednji del 494/2, k.o. Bojtina
Varstveni režim za vplivno območje:	V vplivnem območju spomenika ni dovoljena gradnja objektov in izvajanje posegov, ki bi lahko imeli neposreden ali posreden negativni vpliv na zaščitene funkcionalne in vizualne elemente spomenika.
Merilo:	1:2880
EŠD:	8251
Ime enote:	Bojtina – Ferdinandova koča
Lokacija:	Parc. št.: *47, k.o. Bojtina

Utemeljitev razglasitve:	V naselju samotnih domačij, odmaknjena od ceste stoji v pobočje naslonjena vrhhlevna stegnjena hiša. Leseno stavbo, v spodnjem delu grajeno iz kamna, zgoraj leseno, pokriva dvokapna salonitna streha. Prvotno je bila streha slamnata. V spodnjem delu so kleti in hlev, v zgornjem delu, ki je lesen, grajen v kladni konstrukciji je stanovanjski del, ki ga sestavljata črna kuhinja in »hiša« s krušno pečjo ter gospodarski del – senik. Širok strešni napušč vzdolž vhodne strani stavbe ščiti lesene stopnice in gank. V notranjščini stavbe je še ohranjena stara oprema in pohištvo. Stavba, ki izvira iz druge polovice 19. stoletja je tipičen dom pohorskega kočarja.
Opis varstvenega režima:	<p>Za spomenik velja varstveni režim, ki določa:</p> <ul style="list-style-type: none"> – varovanje vseh zgodovinskih, kulturnih, etnoloških, krajinskih, arhitekturnih, likovnih in drugih vrednot v celoti, njihovi izvornosti in neokrnjenosti ter varovanje vseh vedut na spomenik; – posebno varovanje zunanjščine poslopja, njene gradbene substance ter posameznih arhitekturnih in likovnih detajlov, tlorisne zasnove in notranje opreme; – podrejanje vsake rabe in vseh posegov v spomenik ohranjanju in varovanju spomeniških lastnosti; – posegi v zaščitene tlorise, gabarite stavb, arhitekturne člene, razen vzdrževalnih posegov, niso dovoljeni; – v območju spomenika ni dovoljeno posegati v prostor s postavljanjem objektov trajnega in začasnega značaja, vključno z nadzemno in nadometno infrastrukturo ter nosilci reklam. <p>Zavarovano območje je namenjeno:</p> <ul style="list-style-type: none"> – trajni ohranitvi kulturnih, arhitekturnih, likovnih, zgodovinskih in krajinskih vrednot; – povečanju pričevalnosti kulturnega spomenika; – predstavitvi kulturnih vrednot spomenika in situ, tisku in drugim medijem; – učno-demonstracijskemu delu; – znanstveno-raziskovalnemu delu.
Merilo:	1:2880
EŠD:	2930
Ime enote:	Črešnjevca – Cerkev sv. Mihaela
Lokacija:	Parc. št.: *1, k.o. Črešnjevca
Utemeljitev razglasitve:	<p>Cerkev stoji na izpostavljenem prostoru, ograjenem s tabornim obzidjem. Je enoladijska, na vzhodu jo oblikuje tristrano zaključen prezbitenij brez opornikov. Na zahodu je vhodni zvonik, ki ima baročni bifori in neogotsko streho. V južni in severni steni je vidna zidava prvotne cerkve iz marmornih klesancev in rimskih spolij. V južni steni sta ohranjeni dve romanski okeni. Vsa notranjščina je pokrita z baročnim obokom iz leta 1692 in opremljena z baročnimi oltarji, ki so delo Mihaela Pogačnika in deloma Jožefa Strauba.</p> <p>V današnji podobi baročna cerkev hrani v sebi eno najstarejših cerkva na slovenjebistriškem območju. Romansko cerkev so leta 1374 gotsko prezidali, v začetku 18. stoletja pa barokizirali. Prafara je bila že od leta 1252.</p>
Opis varstvenega režima:	<p>Za spomenik velja varstveni režim, ki določa:</p> <ul style="list-style-type: none"> – varovanje kulturnih, umetnostnih, arhitekturnih, likovnih ter krajinskih vrednot v celoti, njihovi izvornosti in neokrnjenosti ter varovanje vseh vedut na spomenik; – podrejanje vsake rabe in vseh posegov v spomenik ohranjanju in varovanju spomeniških lastnosti; – prepoved predelav vseh likovnih in stavbnih prvin, ki so ovrednotene kot del spomenika; – strokovno vzdrževanje in obnavljanje vseh neokrnjenih prvin arhitekture po načelu ohranjanja izvorne tlorisne zasnove, gabaritov, lege in materialov; – prepoved vseh posegov v zaščiteno namembnost, tlorise, gabarite cerkve in arhitekturne člene, razen vzdrževalnih posegov; – omogočanje predstavitve celote in posameznih zaščitnih elementov ter dostopnost javnosti v meri, ki ne ogroža varovanja spomenika in ne moti v njem odvijajoče se dejavnosti; – v območju spomenika je prepovedano posegati v prostor s postavljanjem objektov trajnega in začasnega značaja, vključno z nadzemno infrastrukturo ter nosilci reklam; – pri posegih v tla cerkve ali teren ob njeni zunanjščini so obvezne predhodne arheološke raziskave. <p>Zavarovano območje je namenjeno:</p> <ul style="list-style-type: none"> – trajni ohranitvi dosedanje namembnosti ter ohranitvi kulturnih, arhitekturnih, urbanističnih, likovnih, zgodovinskih in krajinskih vrednot; – povečanju pričevalnosti kulturnega spomenika; – predstavitvi kulturnih vrednot spomenika in situ, tisku in drugim medijem; – učno-demonstracijskemu delu in znanstveno-raziskovalnemu delu; – opravljanju sakralnih obredov.
Opis vplivnega območja spomenika:	Parc. št: *11/1, *11/2, *166/1, *166/2, *18, *19, *2, *257, *3, *8, *9, jugozahodni del 1442/1, 1443, južni del 1449, 22/10, 22/6, 23/3, 24/1, 25, 26, 27, 30/5, severni del 30/6, 30/7, 502/3, 506/1, 506/3, 507/1, 507/3, 509/5, 510/1, 513/1, južni del 513/2, k.o. Črešnjevca
Opis varstvenega režima za vplivno območje:	V vplivnem območju je potrebno obnovo obstoječih gradenj in novogradnje oblikovati tako, da bo cerkev sredi taborskega obzidja ostala prostorska dominantna.
Merilo:	1:2880

EŠD:	29675
Ime enote:	Fošt – Zidanica Ropretova gora
Ulica:	Fošt
Hišna številka:	7
Lokacija:	Parc. št.: 413, k.o. Malo Tinje
Utemeljitev razglasitve:	<p>V naselju, nekoliko odmaknjena od ceste stoji v pobočje naslonjena stavba, krita s strmo, dvokapno, čopasto, slamnato streho. Stavba je v zgornjem delu lesena, grajena v kladni konstrukciji v spodnjem delu je grajena iz kamna. Spodaj sta vinska klet in hlev, v zgornjem delu je stanovanjski del, ki ga sestavljata veža, črna kuhinja in »hiša« s krušno pečjo ter gospodarski del – senik. Širok strešni napušč vzdolž vhodne strani stavbe ščiti lesene stopnice in gank, preko katerega so vhodi v zgornje prostore. Ohranjena so vsa stara vrata z okovjem in kljukami ter okna. V notranjščini stavbe je še stara oprema in pohištvo.</p> <p>Stavba, ki izvira iz druge polovice 19. stoletja je tipična in izvorno ohranjena vinogradniška stavba z nekoč viničarsko tradicijo.</p>
Opis varstvenega režima:	<p>Za spomenik velja varstveni režim, ki določa:</p> <ul style="list-style-type: none">– varovanje vseh zgodovinskih, kulturnih, etnoloških, krajinskih, arhitekturnih, likovnih in drugih vrednot v celoti, njihovi izvirnosti in neokrnjenosti ter varovanje vseh vedut na spomenik;– posebno varovanje zunanjščine poslopja, njene gradbene substance ter posameznih arhitekturnih in likovnih detajlov, tlorisne zasnove in notranje opreme;– podrejanje vsake rabe in vseh posegov v spomenik ohranjanju in varovanju spomeniških lastnosti;– posegi v zaščitene tlorise, gabarite stavb, arhitekturne člene, razen vzdrževalnih posegov, niso dovoljeni;– v območju spomenika ni dovoljeno posegati v prostor s postavljanjem objektov trajnega in začasnega značaja, vključno z nadzemno in nadometno infrastrukturo ter nosilci reklam. <p>Zavarovano območje je namenjeno:</p> <ul style="list-style-type: none">– trajni ohranitvi kulturnih, arhitekturnih, likovnih, zgodovinskih in krajinskih vrednot;– povečanju pričevalnosti kulturnega spomenika;– predstavitvi kulturnih vrednot spomenika in situ, tisku in drugim medijem;– učno-demonstracijskemu delu;– znanstveno-raziskovalnemu delu.
Merilo:	1:2880
EŠD:	3170
Ime enote:	Frajhajn – Cerkev sv. Areha
Lokacija:	Parc. št.:*1, k.o. Frajhajn
Utemeljitev razglasitve:	<p>Cerkev ima pravokotno ladjo, enako visok in ožji petosmnsko zaključen prezbiterij, na južni strani prizidano zakristijo ter kapelo sv. Lovrenca. Zvonik s polkrožno zaključenimi linami pokriva piramidasta streha, kapelo kupolasto laternasta. Vse strehe so pokrite s skriljem. Ladjina portala sta preprosta, zakristijski ima letnico 1659, kapelin pa 1700. Notranjščina je baročno obokana s tremi križnimi polji na slopih in oprogah. Ob straneh so po tri plitve kapele, ki jih povezuje pevska empora. Z oprogami in križnim obokom je obokan tudi prezbiterij, ki se zaključuje s tremi sosvodnicami. Oltarji so baročni. Glavni je delo Jožefa Strauba, Anin Franca Krištofa Reissa, prižnica je iz druge polovice, orgle iz konca 18. stoletja.</p> <p>Cerkev je romarska. Ima strogo zunanjščino in bogato opremo. Največja znamenitost v njej je nagrobna plošča »sv. Henrika« (štajerski vojvoda Otokar IV. Traungavski) iz začetka 13. stoletja. Cerkev se prvič omenja leta 1545. Zvonik iz konca 16. stoletja je prvotno stal prosto, leta 1659 so mu prizidali zakristijo, leta 1700 pa obnovili kapelo sv. Lovrenca. V dvajsetih in tridesetih letih 18. stoletja so cerkev temeljito prezidali, dvajset let kasneje pa dodali še pevski kor.</p>
Opis varstvenega režima:	<p>Za spomenik velja varstveni režim, ki določa:</p> <ul style="list-style-type: none">– varovanje kulturnih, umetnostnih, arhitekturnih, likovnih ter krajinskih vrednot v celoti, njihovi izvirnosti in neokrnjenosti ter varovanje vseh vedut na spomenik;– podrejanje vsake rabe in vseh posegov v spomenik ohranjanju in varovanju spomeniških lastnosti;– prepoved predelav vseh likovnih in stavbnih prvin, ki so ovrednotene kot del spomenika;– strokovno vzdrževanje in obnavljanje vseh neokrnjenih prvin arhitekture po načelu ohranjanja izvirne tlorisne zasnove, gabaritov, lege in materialov;– prepoved vseh posegov v zaščiteno namembnost, tlorise, gabarite cerkve in arhitekturne člene, razen vzdrževalnih posegov;– omogočanje predstavitve celote in posameznih zaščiteneh elementov ter dostopnost javnosti v meri, ki ne ogroža varovanja spomenika in ne moti v njem odvijajoče se dejavnosti;– v območju spomenika je prepovedano posegati v prostor s postavljanjem objektov trajnega in začasnega značaja, vključno z nadzemno infrastrukturo ter nosilci reklam;– pri posegih v tla cerkve ali teren ob njeni zunanjščini so obvezne predhodne arheološke raziskave.

	Zavarovano območje je namenjeno: <ul style="list-style-type: none"> – trajni ohranitvi dosedanje namembnosti ter ohranitvi kulturnih, arhitekturnih, urbanističnih, likovnih, zgodovinskih in krajinskih vrednot; – povečanju pričevalnosti kulturnega spomenika; – predstavitvi kulturnih vrednot spomenika in situ, tisku in drugih medijih; – učno-demonstracijskem delu in znanstveno-raziskovalnem delu; – opravljanju sakralnih obredov.
Vplivno območje spomenika:	Parc. št.: *3, severovzhodni del 55/3, 56, *170, k.o. Frajrhajm
Varstveni režim za vplivno območje:	V vplivnem območju spomenika ni dovoljena gradnja objektov in izvajanje posegov, ki bi lahko imeli neposreden ali posreden negativni vpliv na zaščitene funkcionalne in vizualne elemente spomenika.
Merilo:	1:2880
EŠD:	7015
Ime enote:	Gabernik – Majalov štok
Lokacija:	Parc. št.: *24, 135/1, k.o. Gabernik
Utemeljitev razglasitve:	Nadstropna, zidana, podkletena stavba, krita z opečno dvokapno streho ima sedemosno glavno pročelje. V stavbo vodita dva kamnita, pazduhasto oblikovana portala. Na prekladi enega je letnica z napisom: FILIPP 18 IHS 74 MAJAL. Okna so dvokrilna, deljena na polja ter opremljena z železnimi mrežami in polkni. Fasado členijo gladke okenske obrobe, profiliran venčni zidec in bogato oblikovan podstrešni venec. Kleti so obokane. Štok, značilna vinogradniška stavba stoji na slemenu razloženega naselja.
Opis varstvenega režima:	Za spomenik velja varstveni režim, ki določa: <ul style="list-style-type: none"> – varovanje vseh zgodovinskih, kulturnih, etnoloških, krajinskih, arhitekturnih, likovnih in drugih vrednot v celoti, njihovi izvirnosti in neokrnjenosti ter varovanje vseh vedut na spomenik; – posebno varovanje zunanjščine poslopja, njegovih gradbenih substanc ter posameznih arhitekturnih in likovnih detajlov, tlorisne zasnove in notranje opreme; – podrejanje vsake rabe in vseh posegov v spomenik ohranjanju in varovanju spomeniških lastnosti; – posegi v zaščitene tlorise, gabarite stavb, arhitekturne člene, razen vzdrževalnih posegov, niso dovoljeni; – v območju spomenika ni dovoljeno posegati v prostor s postavljanjem objektov trajnega in začasnega značaja, vključno z nadzemno in nadometno infrastrukturo ter nosilci reklam. Zavarovano območje je namenjeno: <ul style="list-style-type: none"> – trajni ohranitvi kulturnih, arhitekturnih, likovnih, zgodovinskih in krajinskih vrednot; – povečanju pričevalnosti kulturnega spomenika; – predstavitvi kulturnih vrednot spomenika in situ, tisku in drugim medijem; – učno-demonstracijskemu delu; – znanstveno-raziskovalnemu delu.
Merilo:	1:2880
EŠD:	23864
Ime enote:	Hošnica – Hiša Hošnica 68
Lokacija:	Parc. št.: severni del 394/6, k.o. Hošnica
Utemeljitev razglasitve:	Pritlična sedemosna hiša krita z opečno dvokapno čopasto streho. V sklepniku kamnitega polkrožno zaključenega portala je datirana z letnico 1824 in označena z No 37 LM. Notranjščina je tradicionalno razporejena. Kuhinja je obokana, bivalni prostor »hiša« ima lepo izdelan tramovni strop, ki je na nosilnem tramu datiran z letnico 1822. Vanj je vrezana tudi okrasna rozeta. Fasado členijo maltasti šivani robovi, gladke okenske obrobe in pilastri. Hiša stoji v okviru domačije s še ohranjenim vodnjakom, gospodarskim poslopjem in kozolcem – toplarjem ob cesti Laporje–Poljčane. Stavba predstavlja kvalitetno ohranjeno kmečko hišo iz prve četrtine 19. stoletja, nekoč bogatejše kmetije.
Opis varstvenega režima:	Za spomenik velja varstveni režim, ki določa: <ul style="list-style-type: none"> – varovanje vseh zgodovinskih, kulturnih, etnoloških, krajinskih, arhitekturnih, likovnih in drugih vrednot v celoti, njihovi izvirnosti in neokrnjenosti ter varovanje vseh vedut na spomenik; – posebno varovanje zunanjščine poslopja, njene gradbene substance ter posameznih arhitekturnih in likovnih detajlov, tlorisne zasnove in notranje opreme; – podrejanje vsake rabe in vseh posegov v spomenik ohranjanju in varovanju spomeniških lastnosti; – posegi v zaščitene tlorise, gabarite stavb, arhitekturne člene, razen vzdrževalnih posegov, niso dovoljeni; – v območju spomenika ni dovoljeno posegati v prostor s postavljanjem objektov trajnega in začasnega značaja, vključno z nadzemno in nadometno infrastrukturo ter nosilci reklam.

	<p>Zavarovano območje je namenjeno:</p> <ul style="list-style-type: none">– trajni ohranitvi kulturnih, arhitekturnih, likovnih, zgodovinskih in krajinskih vrednot;– povečanju pričevalnosti kulturnega spomenika;– predstavitvi kulturnih vrednot spomenika in situ, tisku in drugim medijem;– učno-demonstracijskemu delu;– znanstveno-raziskovalnemu delu.
Merilo:	1:2880
EŠD:	2931
Ime enote:	Ješovec – Cerkev sv. Treh kraljev
Lokacija:	Parc. št.: *228, 1263, k.o. Vrhole pri Laporju
Utemeljitev razglasitve:	<p>Cerkev je enoladijska s poligonalno zaključnim, visokim prezbiterijem in zvonikom z baročnimi biforami in piramidasto streho. Krita je s skriljem. Kamnit talni zidec je profiliran, v ometu je vidna sgrafitna poslikava vogalnikov. Okna so šilasta, kamnit portal v južni steni je pazduhast. Notranjščino pokriva obok z oprogami med križnimi polji, ki jih nosijo pilastrs s členjenimi kapiteli. V prezbiterij, ki je obokan z banjo s sosvodnicami in poslikan, vodi visok polkrožno zaključen slavolok. Glavni zgodnjebaročni »zlati oltar« je delo rezbarja s konca 17. stoletja, stranski oltarji so baročni, z druge četrtine 18. stoletja. Podružnična cerkev je prostorska dominanta v dolini Ložnice. Zgradili so jo med leti 1639 in 1648. Skupaj z opremo predstavlja njena arhitektura skladen celostni zgodnjebaročni spomenik.</p>
Opis varstvenega režima:	<p>Za spomenik velja varstveni režim, ki določa:</p> <ul style="list-style-type: none">– varovanje kulturnih, umetnostnih, arhitekturnih, likovnih ter krajinskih vrednot v celoti, njihovi izvirnosti in neokrnjenosti ter varovanje vseh vedut na spomenik;– podrejanje vsake rabe in vseh posegov v spomenik ohranjanju in varovanju spomeniških lastnosti;– prepoved predelav vseh likovnih in stavbnih prvin, ki so ovrednotene kot del spomenika;– strokovno vzdrževanje in obnavljanje vseh neokrnjenih prvin arhitekture po načelu ohranjanja izvirne tlorisne zasnove, gabaritov, lege in materialov;– prepoved vseh posegov v zaščiteni namembnost, tlorise, gabarite cerkve in arhitekturne člene, razen vzdrževalnih posegov;– omogočanje predstavitve celote in posameznih zaščiteneh elementov ter dostopnost javnosti v meri, ki ne ogroža varovanja spomenika in ne moti v njem odvijajoče se dejavnosti;– v območju spomenika je prepovedano posegati v prostor s postavljanjem objektov trajnega in začasnega značaja, vključno z nadzemno infrastrukturo ter nosilci reklam;– pri posegih v tla cerkve ali teren ob njeni zunanjščini so obvezne predhodne arheološke raziskave. <p>Zavarovano območje je namenjeno:</p> <ul style="list-style-type: none">– trajni ohranitvi dosedanje namembnosti ter ohranitvi kulturnih, arhitekturnih, urbanističnih, likovnih, zgodovinskih in krajinskih vrednot;– povečanju pričevalnosti kulturnega spomenika;– predstavitvi kulturnih vrednot spomenika in situ, tisku in drugih medijih;– učno-demonstracijskemu delu in znanstveno-raziskovalnemu delu;– opravljanju sakralnih obredov.
Opis vplivnega območja spomenika:	Parc. št.: *229, 970, 1255, 1256, 1257/1, 1257/2, 1258, 1259, 1260, 1261, 1262/2, k.o. Vrhole pri Laporju
Varstveni režim za vplivno območje:	V vplivnem območju spomenika ni dovoljena gradnja objektov in izvajanje posegov, ki bi lahko imeli neposreden ali posreden negativni vpliv na zaščitene funkcionalne in vizualne elemente spomenika.
Merilo:	1:2880
EŠD:	3062
Ime enote:	Kebelj – Cerkev sv. Marjete
Lokacija:	Parc. št.: *5/1, k.o. Kot
Utemeljitev razglasitve:	<p>Cerkev stoji na obzidanem izpostavljenem prostoru nekdanjega pokopališča sredi vasi. Sestavljajo jo od zahoda prizmatičen zvonik, pravokotna ladja, nižji in ožji prezbiterij s triosminkim zaključkom ter zakristija. Strehe so pokrite s skriljem. Na barokizirani zunanjščini so še ohranjeni gotski arhitekturni detajli. Pri prenovi fasade na zvoniku leta 2003 je bilo odkritih več rimskih spolij, vzdanih kot vogalniki. Notranjščina cerkve je tlakovana z marmorjem in obokana. Stene členijo pilastrs in venci. Vsa notranjščina je poslikana s freskami s prizori iz življenja sv. Marjete in Pasiona. Leta 1750 jih je naslikal Anton Lerchinger. Nadstropje zvonika je križno obokano in je prvotno služilo kot molilna empora. Glavni oltar in Križev pot sta Sojčevo delo, stranska oltarja sta »zlata«, prižnica baročna z druge polovice 17. stoletja, orgle iz prve polovice 18. stoletja, kip sv. Marjete pa je iz leta 1644. Dragoceni so umetno obrtni izdelki 16. in 17. stoletja.</p> <p>Cerkev je raščena spomenik od prvotne zgradbe iz 1251 in mlajše iz prve polovice 15. stoletja do baročne predelave v sredini 17. stoletja z bogato poslikavo leta 1750. Služila je kot grajska kapela za oba kebeljska gradova. Cerkev je pomembna tudi kot pokrajinski poudarek z avtohtono kamnito kritino.</p>

Opis varstvenega režima:	<p>Za spomenik velja varstveni režim, ki določa:</p> <ul style="list-style-type: none"> – varovanje kulturnih, umetnostnih, arhitekturnih, likovnih ter krajinskih vrednot v celoti, njihovi izvornosti in neokrnjenosti ter varovanje vseh vedut na spomenik; – podrejanje vsake rabe in vseh posegov v spomenik ohranjanju in varovanju spomeniških lastnosti; – prepoved predelav vseh likovnih in stavbnih prvin, ki so ovrednotene kot del spomenika; – strokovno vzdrževanje in obnavljanje vseh neokrnjenih prvin arhitekture po načelu ohranjanja izvorne tlorisne zasnove, gabaritov, lege in materialov; – prepoved vseh posegov v zaščiteno namembnost, tlorise, gabarite cerkve in arhitekturne člene, razen vzdrževalnih posegov; – omogočanje predstavitve celote in posameznih zaščiteneh elementov ter dostopnost javnosti v meri, ki ne ogroža varovanja spomenika in ne moti v njem odvijajoče se dejavnosti; – v območju spomenika je prepovedano posegati v prostor s postavljanjem objektov trajnega in začasnega značaja, vključno z nadzemno infrastrukturo ter nosilci reklam; – pri posegih v tla cerkve ali teren ob njeni zunanjsčini so obvezne predhodne arheološke raziskave. <p>Zavarovano območje je namenjeno:</p> <ul style="list-style-type: none"> – trajni ohranitvi dosedanje namembnosti ter ohranitvi kulturnih, arhitekturnih, urbanističnih, likovnih, zgodovinskih in krajinskih vrednot; – povečanju pričevalnosti kulturnega spomenika; – predstavitvi kulturnih vrednot spomenika in situ, tisku in drugih medijih; – učno-demonstracijskem delu in znanstveno-raziskovalnem delu; – opravljanju sakralnih obredov.
Opis vplivnega območja:	<p>Parc. št.: *2, *207, *3, *4/1, *5/1, *5/2, *6, 2, 7/2, 7/4, 7/5, 22/1, 22/2, 22/3, 26, 27/1, 27/2, 28/1, 29/3, 3, 31/2, 31/3, 33/1, 33/2, 33/3, 34/1, 36/1, zahodni del 36/2, 64/1, južni del 1577/2, zahodni del 1582, k.o. Kot</p>
Varstveni režim za vplivno območje:	V vplivnem območju spomenika ni dovoljena gradnja objektov in izvajanje posegov, ki bi lahko imeli neposreden ali posreden negativni vpliv na zaščitene funkcionalne in vizualne elemente spomenika.
Merilo:	1:2880
EŠD:	6910
Ime enote:	Kebelj – Zbegov grad
Lokacija:	Parc. št.: *8, *9, 23, 24, k.o. Kot.
Utemeljitev razglasitve:	<p>Na majhnem skalnem pomolu sredi strmine južno pod vasjo stojijo razvaline pravokotnega stolpa iz okoli leta 1440. Ime Zbegov grad je dobil po kmetu Zbegu na začetku 20. stoletja. Na okoli 10 m visokih ostankih arhitekture je še vidna razporeditev gotskih fasadnih okenskih odprtih v prvem in drugem nadstropju. Znotraj stolpa so vidni ostanki ležišč za lesene strope, ki so delili etaže.</p> <p>Zgradba se v virih omenja kot »turn und hof« – stolp in dvor. Je primer srednjeveške stanovanjsko trdnjavske zgradbe, vendar brez izrazite obrambne funkcije. Opuščen je bil že na začetku 16. stoletja in je danes še razmeroma dobro ohranjen.</p>
Opis varstvenega režima:	<p>Za spomenik velja varstveni režim, ki določa:</p> <ul style="list-style-type: none"> – varovanje arhitekturnih in krajinskih vrednot v celoti, njihovi izvornosti in neokrnjenosti ter varovanje vseh vedut na spomenik; – podrejanje vsake rabe in vseh posegov v spomenik ohranjanju in varovanju spomeniških lastnosti; – prepoved predelav vseh likovnih in stavbnih prvin, ki so ovrednotene kot del spomenika; – prepoved vseh posegov v plasti spomenika, razen pooblaščenim osebam, s predhodnim pisnim soglasjem pristojnega zavoda za varstvo kulturne dediščine; – pri posegih v tla na območju spomenika so obvezne predhodne arheološke raziskave; – v območju spomenika je prepovedano posegati v prostor s postavljanjem objektov trajnega in začasnega značaja, vključno z nadzemno infrastrukturo ter nosilci reklam, razen v primerih s soglasjem pristojnega zavoda. <p>Zavarovano območje je namenjeno:</p> <ul style="list-style-type: none"> – ohranitvi arhitekturnih in krajinskih vrednot; – povečanju pričevalnosti kulturnega spomenika; – predstavitvi kulturnih vrednot spomenika in situ, tisku in drugih medijih; – učno-demonstracijskem delu in znanstveno-raziskovalnem delu.
Merilo:	1:2880
EŠD:	3091
Ime enote:	Kočno ob Ložnici – Cerkev sv. Egidija
Lokacija:	Parc. št.: *31/2, k.o. Vrhole pri Laporju
Utemeljitev razglasitve:	<p>Enoladijska cerkev z zvonikom pred vhodno fasado ima preprosto zunanjsčino in obokano notranjščino. Prezbiterij pokriva banja s sosvodnicami, v ladji nosijo enojni pilastrji oproge med križno obokanimi polji. Glavni oltar s stebriščno arhitekturo je izdelan še v baročni tradiciji. Med opremo so dela Mihaela Pogačnika iz 1725, Franca Zamljka iz 1735 in Jožefa Strauba iz 1754. oltarna slika je delo Antona Lerchingerja.</p>

Opis varstvenega režima:	<p>Cerkev je prostorska dominantna nad cesto Slovenska Bistrica–Makole. Viri jo prvič omenjajo leta 1545, sedanja zgradba je nastala v letih 1900–1903. Zgrajena je v baročni tradiciji in hrani nekaj kvalitetnih del baročnega rezbarstva.</p> <p>Za spomenik velja varstveni režim, ki določa:</p> <ul style="list-style-type: none">– varovanje kulturnih, umetnostnih, arhitekturnih, likovnih ter krajinskih vrednot v celoti, njihovi izvirnosti in neokrnjenosti ter varovanje vseh vedut na spomenik;– podrejanje vsake rabe in vseh posegov v spomenik ohranjanju in varovanju spomeniških lastnosti;– prepoved predelav vseh likovnih in stavbnih prvin, ki so ovrednotene kot del spomenika;– strokovno vzdrževanje in obnavljanje vseh neokrnjenih prvin arhitekture po načelu ohranjanja izvirne tlorisne zasnove, gabaritov, lege in materialov;– prepoved vseh posegov v zaščiteno namembnost, tlorise, gabarite cerkve in arhitekturne člene, razen vzdrževalnih posegov;– omogočanje predstavitve celote in posameznih zaščiteneh elementov ter dostopnost javnosti v meri, ki ne ogroža varovanja spomenika in ne moti v njem odvijajoče se dejavnosti;– v območju spomenika je prepovedano posegati v prostor s postavljanjem objektov trajnega in začasnega značaja, vključno z nadzemno infrastrukturo ter nosilci reklam;– pri posegih v tla cerkve ali teren ob njeni zunanjščini so obvezne predhodne arheološke raziskave. Zavarovano območje je namenjeno:– trajni ohranitvi dosedanje namembnosti ter ohranitvi kulturnih, arhitekturnih, urbanističnih, likovnih, zgodovinskih in krajinskih vrednot;– povečanju pričevalnosti kulturnega spomenika;– predstavitvi kulturnih vrednot spomenika in situ, tisku in drugih medijih;– učno-demonstracijskem delu in znanstveno-raziskovalnem delu;– opravljanju sakralnih obredov.
Opis vplivnega območja:	Parc. št.: *31/1, *39, 118, 119, 120, 121, 122, 123, 126, 139/1, 141, 142/1, 142/2, 142/3, 142/4, 142/5, 142/6, 143/1, 143/2, 143/3, 244/1, 244/2, osrednji del 998, k.o. Vrhole pri Laporju
Varstveni režim za vplivno območje:	V vplivnem območju spomenika ni dovoljena gradnja objektov in izvajanje posegov, ki bi lahko imeli neposreden ali posreden negativni vpliv na zaščitene funkcionalne in vizualne elemente spomenika.
Merilo:	1:2880

EŠD: **23865**

Ime enote: **Kočno ob Ložnici – Slamjekov kozolec**

Lokacija: Parc. št.: južni del 139/1, k.o. Vrhole pri Laporju

Utemeljitev razglasitve: Dvojni Kozolec – toplar s tremi pari oken je večje izdelana dvoetažna lesena konstrukcija, ki jo pokriva strma, dvokapna čopasta opečna streha. Konzole, ki iz stebrov podpirajo tramove so dekorativno oblikovane. Zgornji nadstropni del zapirata leseni mreži, strešni zatrepni del pa zapirajo lesene vertikalne deske. Kozolec, sestavni del kmetije je značilni gospodarski objekt in izvira iz 19. stoletja. Kvalitetno ohranjen kozolec stoji na začetku gručastega dela naselja pri cerkvi sv. Egidija.

Opis varstvenega režima: Za spomenik velja varstveni režim, ki določa:

- varovanje vseh zgodovinskih, kulturnih, etnoloških, krajinskih, arhitekturnih, likovnih in drugih vrednot v celoti, njihovi izvirnosti in neokrnjenosti ter varovanje vseh vedut na spomenik;
- posebno varovanje kozolca, njegove gradbene substance ter posameznih arhitekturnih in likovnih detajlov, tlorisne zasnove in opreme;
- podrejanje vsake rabe in vseh posegov v spomenik ohranjanju in varovanju spomeniških lastnosti;
- posegi v zaščitene tlorise, gabarite stavb, arhitekturne člene, razen vzdrževalnih posegov, niso dovoljeni;
- v območju spomenika ni dovoljeno posegati v prostor s postavljanjem objektov trajnega in začasnega značaja, vključno z nadzemno in nadometno infrastrukturo ter nosilci reklam. Zavarovano območje je namenjeno:
- trajni ohranitvi kulturnih, arhitekturnih, likovnih, zgodovinskih in krajinskih vrednot;
- povečanju pričevalnosti kulturnega spomenika;
- predstavitvi kulturnih vrednot spomenika in situ, tisku in drugim medijem;
- učno-demonstracijskemu delu;
- znanstveno-raziskovalnemu delu.

Merilo: 1:2880

EŠD: **23866**

Ime enote: **Kot na Pohorju – Hiša Kot na Pohorju 39**

Lokacija: Parc. št.: *142/2, k.o. Kot

Utemeljitev razglasitve: V sklopu posodobljene Bočkove domačije je ohranjena stara hiša. Grajena je iz lesa, delno iz kamna. Streha krita s salonitom je bila nekoč lesena, pokrita s škodlami. Vhod v hišo vodi preko kamnitega stopnišča, ki mu pravijo kancl. Razporeditev notranjščine je tradicionalna. Ohranjena je črna kuhinja, večji prostor s kamnitim obokom, iz kamna grajen štedilnik in ognjišče krušne peči ter pripadajoča

	<p>oprema. Tudi ostali prostori, tri sobe »hiša«, »hiška«, »štibl« ter veža »lopa« in shramba »velbič« so ostali nespremenjeni. V bivalnem prostoru »hiši« stoji krušna peč, ki sega tudi v malo sobico »štibl«. V hiši so ohranjeni vsa stara vrata in okna z okovjem in kljukami, tlaki in leseni podi, oprema in pohištvo. Stavba je podkletena z dvema obokanimi prostori za hrambo vina, v tretjem kletnem prostoru, ki ima lesen tramovni strop, hranijo ozimnico.</p> <p>Tipična pohorska kmečka hiša je še ena med redkimi izvorno ohranjenimi stavbami. Neustrezna je le salonitna kritina, katero je treba nadomestiti s skodlami.</p>
Opis varstvenega režima:	<p>Za spomenik velja varstveni režim, ki določa:</p> <ul style="list-style-type: none"> – varovanje vseh zgodovinskih, kulturnih, etnoloških, krajinskih, arhitekturnih, likovnih in drugih vrednot v celoti, njihovi izvornosti in neokrnjenosti ter varovanje vseh vedut na spomenik; – posebno varovanje zunanjščine poslopja, njene gradbene substance ter posameznih arhitekturnih in likovnih detajlov, tlorisne zasnove in notranje opreme; – podrejanje vsake rabe in vseh posegov v spomenik ohranjanju in varovanju spomeniških lastnosti; – posegi v zaščitene tlorise, gabarite stavb, arhitekturne člene, razen vzdrževalnih posegov, niso dovoljeni; – v območju spomenika ni dovoljeno posegati v prostor s postavljanjem objektov trajnega in začasnega značaja, vključno z nadzemno in nadometno infrastrukturo ter nosilci reklam. <p>Zavarovano območje je namenjeno:</p> <ul style="list-style-type: none"> – trajni ohranitvi kulturnih, arhitekturnih, likovnih, zgodovinskih in krajinskih vrednot; – povečanju pričevalnosti kulturnega spomenika; – predstavitvi kulturnih vrednot spomenika in situ, tisku in drugim medijem; – učno-demonstracijskemu delu; – znanstveno-raziskovalnemu delu.
Merilo:	1:2880
EŠD:	3090
Ime enote:	Laporje – Cerkev sv. Filipa in Jakoba
Lokacija:	Parc. št.: *1, k.o. Laporje
Utemeljitev razglasitve:	<p>Sorazmerno veliko cerkveno stavbo sestavljajo pravokotna ladja, nižji prezbiterij in zvonik ob južni fasadi. Fasade členijo le podstrešni profilirani venci. Visoka okna so polkrožno zaključena. Notranjščina je obokana. Oproge med križnimi oboki nosijo pilastri. V prezbiteriju s polkrožnim slavo lokom stoji oltar, ki je Holzingerjevo delo iz šestdesetih in sedemdesetih let 18. stoletja. Druga oprema je mlajša, razen treh kipov, ki so Straubovo delo.</p> <p>Cerkve se v Laporju omenja že leta 1251. V sedanji cerkveni stavbi iz leta 1907 so ohranjene ostaline zgradbe iz leta 1374. Današnja arhitektura je primer historičnega objekta, zgrajenega na mestu z antično tradicijo kar dokazuje spolija v južni steni.</p>
Opis varstvenega režima:	<p>Za spomenik velja varstveni režim, ki določa:</p> <ul style="list-style-type: none"> – varovanje kulturnih, umetnostnih, arhitekturnih, likovnih ter krajinskih vrednot v celoti, njihovi izvornosti in neokrnjenosti ter varovanje vseh vedut na spomenik; – podrejanje vsake rabe in vseh posegov v spomenik ohranjanju in varovanju spomeniških lastnosti; – prepoved predelav vseh likovnih in stavbnih prvin, ki so ovrednotene kot del spomenika; – strokovno vzdrževanje in obnavljanje vseh neokrnjenih prvin arhitekture po načelu ohranjanja izvorne tlorisne zasnove, gabaritov, lege in materialov; – prepoved vseh posegov v zaščiteno namembnost, tlorise, gabarite cerkve in arhitekturne člene, razen vzdrževalnih posegov; – omogočanje predstavitve celote in posameznih zaščiteneh elementov ter dostopnost javnosti v meri, ki ne ogroža varovanja spomenika in ne moti v njem odvijajoče se dejavnosti; – v območju spomenika je prepovedano posegati v prostor s postavljanjem objektov trajnega in začasnega značaja, vključno z nadzemno infrastrukturo ter nosilci reklam; – pri posegih v tla cerkve ali teren ob njeni zunanjščini so obvezne predhodne arheološke raziskave. <p>Zavarovano območje je namenjeno:</p> <ul style="list-style-type: none"> – trajni ohranitvi dosedanje namembnosti ter ohranitvi kulturnih, arhitekturnih, urbanističnih, likovnih, zgodovinskih in krajinskih vrednot; – povečanju pričevalnosti kulturnega spomenika; – predstavitvi kulturnih vrednot spomenika in situ, tisku in drugih medijih; – učno-demonstracijskemu delu in znanstveno-raziskovalnemu delu; – opravljanju sakralnih obredov.
Opis vplivnega območja:	Parc. št: *2/1, *2/2, *3, *5, *104, *105, *107, vzhodni del 150/1 del, 151/1, 151/2, 171 del, 172, 174/1, 174/2, 174/3, 174/4, 175, 176, 181/1, 181/3, 184, 189/1, 189/2, 189/3, 189/4, zahodni del 749/1, osrednji del 761/1, k.o. Laporje
Varstveni režim za vplivno območje:	V vplivnem območju spomenika ni dovoljena gradnja objektov in izvajanje posegov, ki bi lahko imeli neposreden ali posreden negativni vpliv na zaščitene funkcionalne in vizualne elemente spomenika.
Merilo:	1:2880

- EŠD:** 7020
- Ime enote:** Ogljenšak – Hiša Ogljenšak 1
- Lokacija:** Parc. št.: 525/1, k.o. Ogljenšak
- Utemeljitev razglasitve:** Visokopritlična, zidana, podkletena stavba, krita s strmo opečno čopasto dvokapnico stoji pravokotno v pobočje. Vhod v hišo vodi skozi potlačeno polkrožni potlačen kamniti portal v srednji osi podolžne strani hiše. Dvokrilna lesena vrata so bidermajersko oblikovana. Okna so dvokrilna, deljena na polja ter opremljena z železnimi mrežami in polkni. Razdelitev notranjščine je tradicionalna: na eni strani stanovanjski prostori na drugi je gospodarski del z ohranjeno leseno prešo. Hiša je v celoti podkletena z veliko obokano kletjo. Vhod v klet je v srednji osi čelne strani hiše skozi kamnit potlačeno polkrožni portal s poudarjenim sklepnikom. Kletne vratnice so kovinske. Fasado členijo gladke okenske obrobe in konkavni podstrešni venec. Izvirno ohranjena stavba iz prve polovice 19. stoletja je bila nekoč grajska pristava. Lesena preša ima letnico 1835.
- Opis varstvenega režima:** Za spomenik velja varstveni režim, ki določa:
- varovanje vseh zgodovinskih, kulturnih, etnoloških, krajinskih, arhitekturnih, likovnih in drugih vrednot v celoti, njihovi izvirnosti in neokrnjenosti ter varovanje vseh vedut na spomenik;
 - posebno varovanje zunanjščine poslopja, njene gradbene substance ter posameznih arhitekturnih in likovnih detajlov, tlorisne zasnove in notranje opreme;
 - podrejanje vsake rabe in vseh posegov v spomenik ohranjanju in varovanju spomeniških lastnosti;
 - posegi v zaščitene tlorise, gabarite stavb, arhitekturne člene, razen vzdrževalnih posegov, niso dovoljeni;
 - v območju spomenika ni dovoljeno posegati v prostor s postavljanjem objektov trajnega in začasnega značaja, vključno z nadzemno in nadometno infrastrukturo ter nosilci reklam.
- Zavarovano območje je namenjeno:
- trajni ohranitvi kulturnih, arhitekturnih, likovnih, zgodovinskih in krajinskih vrednot;
 - povečanju pričevalnosti kulturnega spomenika;
 - predstavitvi kulturnih vrednot spomenika in situ, tisku in drugim medijem;
 - učno-demonstracijskemu delu;
 - znanstveno-raziskovalnemu delu.
- Merilo:** 1:2880
-
- EŠD:** 7021
- Ime enote:** Ogljenšak – Hiša Ogljenšak 2
- Lokacija:** Parc. št.: 522/10, k.o. Ogljenšak
- Utemeljitev razglasitve:** Zidana, podkletena, v čelu dvoosna stavba, krita z opečno, čopasto dvokapnico, stoji pravokotno v hrib. Vhod v stavbo je na podolžni strani pod širokim strešnim napuščem in vodi skozi lesen pravokotno oblikovan portal, opremljen s kvalitetno izdelanimi baročnimi vrati. V notranjščini je ohranjena črna kuhinja. Stavba je podkletena z veliko obokano kletjo. Vhod vanjo je skozi lesen, segmentno zaključen portal, ki je opremljen z mizarsko lepo izdelanimi vrati. Fasada poslopja je precej poškodovana, vendar so pod sekundarnimi ometi še vidni fragmenti baročne dekorativne poslikave. Stavba je ohranjen primer nekoč verjetno grajske viničarije.
- Opis varstvenega režima:** Za spomenik velja varstveni režim, ki določa:
- varovanje vseh zgodovinskih, kulturnih, etnoloških, krajinskih, arhitekturnih, likovnih in drugih vrednot v celoti, njihovi izvirnosti in neokrnjenosti ter varovanje vseh vedut na spomenik;
 - posebno varovanje zunanjščine poslopja, njene gradbene substance ter posameznih arhitekturnih in likovnih detajlov, tlorisne zasnove in notranje opreme;
 - podrejanje vsake rabe in vseh posegov v spomenik ohranjanju in varovanju spomeniških lastnosti;
 - posegi v zaščitene tlorise, gabarite stavb, arhitekturne člene, razen vzdrževalnih posegov, niso dovoljeni;
 - v območju spomenika ni dovoljeno posegati v prostor s postavljanjem objektov trajnega in začasnega značaja, vključno z nadzemno in nadometno infrastrukturo ter nosilci reklam.
- Zavarovano območje je namenjeno:
- trajni ohranitvi kulturnih, arhitekturnih, likovnih, zgodovinskih in krajinskih vrednot;
 - povečanju pričevalnosti kulturnega spomenika;
 - predstavitvi kulturnih vrednot spomenika in situ, tisku in drugim medijem;
 - učno-demonstracijskemu delu;
 - znanstveno-raziskovalnemu delu.
- Merilo:** 1:2880
-
- EŠD:** 9271
- Ime enote:** Ošelj – Hiša Ošelj 8
- Lokacija:** Parc. št.: severni del *22/1, k.o. Ošelj

Utemeljitev razglasitve:	V okviru gručaste Lorbekove domačije, nekoč večjega kmeta, stoji stanovanjska hiša, pritlična, delno podkletena, lesena, delno iz kamna zidana stavba iz prve polovice 19. stoletja. Gre za tipično pohorsko kmečko hišo z letnico 1824 in okrasno vrezano rozeto na nosilnem tramu lesenega stropa v bivalnem prostoru »hiši«. Podolžni tloris je tradicionalno tridelen: v srednji osi je veža t.i. »lopa« s kuhinjo in ognjiščem za krušno peč, desno sta »hiša« s krušno pečjo in »štibl«, levo sta »zadnja hiša« in »špajza«. Hiša je prekrita s slamnato čopasto streho. Širok napušč na vhodni strani ščiti kamnite stopnice po katerih se vzpnemo v stavbo. Ohranjena je oprema; vsa stara vrata in okna z okovjem in kljukami, ognjišče, krušna peč ter pohištvo. Kvalitetno ohranjena arhitektura hiše s staro opremo in pohištvom predstavlja izjemno in bogato stavbno dediščino.
Opis varstvenega režima:	Za spomenik velja varstveni režim, ki določa: <ul style="list-style-type: none"> – varovanje vseh zgodovinskih, kulturnih, etnoloških, krajinskih, arhitekturnih, likovnih in drugih vrednot v celoti, njihovi izvirnosti in neokrnjenosti ter varovanje vseh vedut na spomenik; – posebno varovanje zunanjščine poslopja, njene gradbene substance ter posameznih arhitekturnih in likovnih detajlov, tlorisne zasnove in notranje opreme; – podrejanje vsake rabe in vseh posegov v spomenik ohranjanju in varovanju spomeniških lastnosti; – posegi v zaščiteni tlorise, gabarite stavb, arhitekturne člene, razen vzdrževalnih posegov, niso dovoljeni; – v območju spomenika ni dovoljeno posegati v prostor s postavljanjem objektov trajnega in začasnega značaja, vključno z nadzemno in nadometno infrastrukturo ter nosilci reklam. Zavarovano območje je namenjeno: <ul style="list-style-type: none"> – trajni ohranitvi kulturnih, arhitekturnih, likovnih, zgodovinskih in krajinskih vrednot; – povečanju pričevalnosti kulturnega spomenika; – predstavitvi kulturnih vrednot spomenika in situ, tisku in drugim medijem; – učno-demonstracijskemu delu; – znanstveno-raziskovalnemu delu.
Merilo:	1:2880
EŠD:	3447
Ime enote:	Planina pod Šumikom – Cerkev sv. Treh kraljev
Lokacija:	Parc. št.: *37, k.o. Planina
Utemeljitev razglasitve:	Cerkev je triladijska, z zvonikom in mežnarijo na zahodni ter prezbiterijem in zakristijo na vzhodni strani. Triosminsko zaključen prezbiterij obkrožajo stopnjevani oporniki. Sicer fasade niso členjene. Na južni steni vodi v cerkev polkrožni kamnit portal s posnetim robom na ajdovo zrno. Kamnit portal na zahodni fasadi je pravokoten in ima profilirano preklado. V notranjščini so vse ladje enako visoke in križno obokane, delijo jih šilasti loki, ki slonijo na masivnih slopih. Prezbitrij je rebrasto obokan, rebra nosijo polkrožni služniki. Notranjščina je bila prvotno poslikana z živahno arhitekturno poslikavo. Cerkevna oprema je baročna, trije kvalitetni oltarji so delo Mihaela Pogačnika. Cerkev je primer prehodnega gotsko renesančnega sloga. Zgradili so jo na začetku 16. stoletja. Prvotno je imela obokan prezbiterij in ravne strope v ladjah. Proti koncu 16. stoletja so jo prezidali, jo obokali in vzdali pevsko emporo.
Opis varstvenega režima:	Za spomenik velja varstveni režim, ki določa: <ul style="list-style-type: none"> – varovanje kulturnih, umetnostnih, arhitekturnih, likovnih ter krajinskih vrednot v celoti, njihovi izvirnosti in neokrnjenosti ter varovanje vseh vedut na spomenik; – podrejanje vsake rabe in vseh posegov v spomenik ohranjanju in varovanju spomeniških lastnosti; – prepoved predelav vseh likovnih in stavbnih prvin, ki so ovrednotene kot del spomenika; – strokovno vzdrževanje in obnavljanje vseh neokrnjenih prvin arhitekture po načelu ohranjanja izvirne tlorisne zasnove, gabaritov, lege in materialov; – prepoved vseh posegov v zaščiteni namembnost, tlorise, gabarite cerkve in arhitekturne člene, razen vzdrževalnih posegov; – omogočanje predstavitve celote in posameznih zaščiteneh elementov ter dostopnost javnosti v meri, ki ne ogroža varovanja spomenika in ne moti v njem odvijajoče se dejavnosti; – v območju spomenika je prepovedano posegati v prostor s postavljanjem objektov trajnega in začasnega značaja, vključno z nadzemno infrastrukturo ter nosilci reklam; – pri posegih v tla cerkve ali teren ob njeni zunanjščini so obvezne predhodne arheološke raziskave. Zavarovano območje je namenjeno: <ul style="list-style-type: none"> – trajni ohranitvi dosedanje namembnosti ter ohranitvi kulturnih, arhitekturnih, urbanističnih, likovnih, zgodovinskih in krajinskih vrednot; – povečanju pričevalnosti kulturnega spomenika; – predstavitvi kulturnih vrednot spomenika in situ, tisku in drugih medijih; – učno-demonstracijskemu delu in znanstveno-raziskovalnemu delu; – opravljanju sakralnih obredov.
Opis vplivnega območja:	Parc. št.: *40, *41, 128/1, 128/4, 128/5, 128/6, 128/7, 129/1, 129/2, južni del 212/3, 212/7, južni del 285, 1147/2, 1147/3, 1147/4, 1147/6, 1147/7, 1147/8, 1147/9, 1147/10, 1147/11, 1147/12, 1147/13, 1147/14, 1147/15, 1147/16, 1147/17, 1147/18, 1147/19, 1147/20, 1147/21, 1147/22, 1147/23, 1148/3, 1148/4, 1148/6, 1148/7, 1148/8, 1148/9, 1148/10, 1148/11, 1148/12, 1148/13, 1148/14, 1149/6, 1149/7, 1149/8, 1149/9, 1149/10, 1149/11, 1504/1, 1504/2, 1504/4, 1504/5, 1505/4, 1505/6, 1505/7, 1505/8, k.o. Planina

Varstveni režim za vplivno območje:	V vplivnem območju spomenika ni dovoljena gradnja objektov in izvajanje posegov, ki bi lahko imeli neposreden ali posreden negativni vpliv na zaščitene funkcionalne in vizualne elemente spomenika.
Merilo:	1:2880
EŠD:	23860
Ime enote:	Pragersko – Nekrepova vila
Ulica:	Ptujska cesta
Hišna številka:	10
Lokacija:	Parc. št.: severni del 1004/16, k.o. Spodnja Polskava
Utemeljitev razglasitve:	Pritlična, podkletena zidana hiša, krita z dvokapno opečno čopasto streho je poudarjena v srednji osi s stolpičem iz strehe ter izstopajočima zastekljenima verandama in balkonoma na obeh straneh poslopja. Ograji na obeh balkonih sta kovinski, oblikovani. Lesena strešna zatrepna napušča sta tesarsko dekorativno izrezljana. Fasado členijo poudarjene okenske obrobe in dekorativni štukaturni detajli. Stavba je kvalitetno ohranjena podeželska vila.
Opis varstvenega režima:	Za spomenik velja varstveni režim, ki določa: <ul style="list-style-type: none">– varovanje vseh zgodovinskih, kulturnih, etnoloških, krajinskih, arhitekturnih, likovnih in drugih vrednot v celoti, njihovi izvirnosti in neokrnjenosti ter varovanje vseh vedut na spomenik;– posebno varovanje zunanjsčine vile, njenih gradbenih substanc ter posameznih arhitekturnih in likovnih detajlov, tlorisne zasnove in notranje opreme;– podrejanje vsake rabe in vseh posegov v spomenik ohranjanju in varovanju spomeniških lastnosti;– posegi v zaščitene tlorise, gabarite stavb, arhitekturne člene, razen vzdrževalnih posegov, niso dovoljeni;– v območju spomenika ni dovoljeno posegati v prostor s postavljanjem objektov trajnega in začasnega značaja, vključno z nadzemno in nadometno infrastrukturo ter nosilci reklam. Zavarovano območje je namenjeno: <ul style="list-style-type: none">– trajni ohranitvi kulturnih, arhitekturnih, likovnih, zgodovinskih in krajinskih vrednot;– povečanju pričevalnosti kulturnega spomenika;– predstavitvi kulturnih vrednot spomenika in situ, tisku in drugim medijem;– učno-demonstracijskemu delu;– znanstveno-raziskovalnemu delu.
Merilo:	1:1000
EŠD:	6918
Ime enote:	Pragersko – Hiša Ptujška cesta 41 in 43
Lokacija:	Parc. št.: 777/21, 777/22, k.o. Spodnja Polskava
Utemeljitev razglasitve:	Stavba je dvonadstropna, devet osna hiša s strmo dvokapno opečno streho in celostranskima čopoma. Ima historično členjeno opečno fasado, ki je oblikovana tako, da višje pritličje ločuje od nadstropja bogat profiliran konzolni venec, prvo nadstropje pa od drugega nadstropja ožji profiliran venec. Podstrešni venec je okrašen z girlandami in lesenim konzolnim vencem. Na fasadi je vkomponirano mnogo opečnih reliefov – konzole, girlande, herme in drugo. Ohranjeno je še prvotno stavbno pohištvo. Na Pragerskem je nemški priseljensec leta 1904 ustanovil opekarno, obenem pa zgradil omenjeno dvonadstropno zgradbo, na kateri so uporabljeni izdelki opekarne.
Opis varstvenega režima:	Za spomenik velja varstveni režim, ki določa: <ul style="list-style-type: none">– varovanje vseh zgodovinskih, kulturnih, etnoloških, krajinskih, arhitekturnih, likovnih in drugih vrednot v celoti, njihovi izvirnosti in neokrnjenosti ter varovanje vseh vedut na spomenik;– posebno varovanje zunanjsčine poslopja, njene gradbene substance ter posameznih arhitekturnih in likovnih detajlov, tlorisne zasnove in notranje opreme;– podrejanje vsake rabe in vseh posegov v spomenik ohranjanju in varovanju spomeniških lastnosti;– posegi v zaščitene tlorise, gabarite stavb, arhitekturne člene, razen vzdrževalnih posegov, niso dovoljeni;– v območju spomenika ni dovoljeno posegati v prostor s postavljanjem objektov trajnega in začasnega značaja, vključno z nadzemno in nadometno infrastrukturo ter nosilci reklam. Zavarovano območje je namenjeno: <ul style="list-style-type: none">– trajni ohranitvi kulturnih, arhitekturnih, likovnih, zgodovinskih in krajinskih vrednot;– povečanju pričevalnosti kulturnega spomenika;– predstavitvi kulturnih vrednot spomenika in situ, tisku in drugim medijem;– učno-demonstracijskemu delu;– znanstveno-raziskovalnemu delu.
Merilo:	1:1000

EŠD:	23859
Ime enote:	Pragersko – Klasinčeva vila
Ulica:	Ulica bratov Berglez
Hišna številka:	5
Lokacija:	Parc. št.: 1002/4, k.o. Spodnja Polskava
Utemeljitev razglasitve:	Enonadstropna, podkletena stavba s strmo opečno, razgibano streho. Na cestni strani je v vogalu stavbe v pritličju zastekljena veranda, v nadstropju pa balkon z dorskimi stebri, drugi vogal poudarja polkrožni pomol. Vhod v hišo je z dvoriščne strani preko zidanega stopnišča. Stopnišče z zidano ograjo na nasprotni strani je na podestu zaščiteno z stekleno strešico, ki jo nosita secesijsko oblikovani konzoli. Fasado členijo maltaste gladke okenske obrobe ter mejni in podstrešni zidec. Ohranjena notranjščina vile ima v veži tlak z dekorativnim meandrom in stensko secesijsko štukaturo. Vila je bila zgrajena leta 1912 v pozno secesijskem slogu.
Opis varstvenega režima:	Za spomenik velja varstveni režim, ki določa: <ul style="list-style-type: none"> – varovanje vseh zgodovinskih, kulturnih, etnoloških, krajinskih, arhitekturnih, likovnih in drugih vrednot v celoti, njihovi izvirnosti in neokrnjenosti ter varovanje vseh vedut na spomenik; – posebno varovanje zunanjščine vile, njenih gradbenih substanc ter posameznih arhitekturnih in likovnih detajlov, tlorisne zasnove in notranje opreme; – podrejanje vsake rabe in vseh posegov v spomenik ohranjanju in varovanju spomeniških lastnosti; – posegi v zaščitene tlorise, gabarite stavb, arhitekturne člene, razen vzdrževalnih posegov, niso dovoljeni; – v območju spomenika ni dovoljeno posegati v prostor s postavljanjem objektov trajnega in začasnega značaja, vključno z nadzemno in nadometno infrastrukturo ter nosilci reklam. Zavarovano območje je namenjeno: <ul style="list-style-type: none"> – trajni ohranitvi kulturnih, arhitekturnih, likovnih, zgodovinskih in krajinskih vrednot; – povečanju pričevalnosti kulturnega spomenika; – predstavitvi kulturnih vrednot spomenika in situ, tisku in drugim medijem; – učno-demonstracijskemu delu; – znanstveno-raziskovalnemu delu.
Merilo:	1:1000
EŠD:	3377
Ime enote:	Ritoznoj – Cerkev sv. Marjete
Lokacija:	Parc. št.: *46, 145/1, k.o. Ritoznoj
Utemeljitev razglasitve:	Cerkev je enoladijska, ima poligonalno zaključen prezbitenij in zvonik pred vhodno fasado. Fasade niso členjene, imajo pa na vogalih arhitekturno poslikavo. Okna so pravokotna, zamrežena z baročnimi diagonalnimi kovanimi mrežami. Notranjščina je obokana. Cerkev se v virih prvič omenja leta 1542. Zgradili so jo okoli sredine ali v drugi polovici 17. stoletja. Pred sredino 18. stoletja so jo v celoti na novo obokali in poslikali. Poleg kvalitetne baročne arhitekture je cerkev pomembna tudi kot prostorska dominantna v vinogradniški pokrajini.
Opis varstvenega režima:	Za spomenik velja varstveni režim, ki določa: <ul style="list-style-type: none"> – varovanje kulturnih, umetnostnih, arhitekturnih, likovnih ter krajinskih vrednot v celoti, njihovi izvirnosti in neokrnjenosti ter varovanje vseh vedut na spomenik; – podrejanje vsake rabe in vseh posegov v spomenik ohranjanju in varovanju spomeniških lastnosti; – prepoved predelav vseh likovnih in stavbnih prvin, ki so ovrednotene kot del spomenika; – strokovno vzdrževanje in obnavljanje vseh neokrnjenih prvin arhitekture po načelu ohranjanja izvirne tlorisne zasnove, gabaritov, lege in materialov; – prepoved vseh posegov v zaščiteno namembnost, tlorise, gabarite cerkve in arhitekturne člene, razen vzdrževalnih posegov; – omogočanje predstavitve celote in posameznih zaščiteneh elementov ter dostopnost javnosti v meri, ki ne ogroža varovanja spomenika in ne moti v njem odvijajoče se dejavnosti; – v območju spomenika je prepovedano posegati v prostor s postavljanjem objektov trajnega in začasnega značaja, vključno z nadzemno infrastrukturo ter nosilci reklam; – pri posegih v tla cerkve ali teren ob njeni zunanjščini so obvezne predhodne arheološke raziskave. Zavarovano območje je namenjeno: <ul style="list-style-type: none"> – trajni ohranitvi dosedanje namembnosti ter ohranitvi kulturnih, arhitekturnih, urbanističnih, likovnih, zgodovinskih in krajinskih vrednot; – povečanju pričevalnosti kulturnega spomenika; – predstavitvi kulturnih vrednot spomenika in situ, tisku in drugih medijih; – učno-demonstracijskem delu in znanstveno-raziskovalnem delu; – opravljanju sakralnih obredov.
Opis vplivnega območja:	Parc. št.: *42, *44/1, *45, *46, 145/2, 145/6, 145/8, 145/10, 145/11, 196/2, 197/1, 199/1, 199/2, 202/3, 202/4, 203/7, 203/8, 203/9, 203/10, 203/11, 206, 208/1, k.o. Ritoznoj

Varstveni režim za vplivno območje:	V vplivnem območju spomenika ni dovoljena gradnja objektov in izvajanje posegov, ki bi lahko imeli neposreden ali posreden negativni vpliv na zaščitene funkcionalne in vizualne elemente spomenika.
Merilo:	1:2880
EŠD:	7032
Ime enote:	Ritoznoj – Hiša Ritoznoj 9
Lokacija:	Parc. št.: 69/3, 82/2, k.o. Ritoznoj
Utemeljitev razglasitve:	Nekdanja Windischgraetzova zidanica stoji ob makadamski cesti pod vinogradi na prisojnih obronkih Pohorja. Poslopje je enonadstropna stavba z veliko obokano vinsko kletjo v katero vodi z južne strani polkrožno zaključen kamnit portal z vklesano letnico 1690, stanovanjskimi prostori ter gospodarskim, kasneje prizidanim delom, kjer je nekoč stala velika lesena preša. Vhod v stanovanjski del zidanice je z vzhodne strani, skozi kamnit pravokotno oblikovan portal s profilirano preklado. Notranjščina stanovanjskega dela stavbe je v celoti ohranjena. Štirje prostori v pritličju so obokani. Prav tako je obokana vinska klet. Fasade členijo okenske obrobe – nekaj je kamnitih, polkrožno zaključen podstrešni venec ter v sgrafitu izvedena južna fasada z geometrijskimi ploskvami. Zidanico, ki jo je po vojni vse do leta 1988 upravljala bistriški kombinat, so na javni dražbi kupili sedanji lastniki Wenzli. Bila je v skrajno zanemarjenem stanju. Sedanji lastniki so jo vrsto let obnavljali, tako da je danes v celoti prenovljena v dve udobni, sodobni stanovanji.
Opis varstvenega režima:	Za spomenik velja varstveni režim, ki določa: <ul style="list-style-type: none">– varovanje vseh zgodovinskih, kulturnih, etnoloških, krajinskih, arhitekturnih, likovnih in drugih vrednot v celoti, njihovi izvirnosti in neokrnjenosti ter varovanje vseh vedut na spomenik;– posebno varovanje zunanjščine poslopja, njene gradbene substance ter posameznih arhitekturnih in likovnih detajlov, tlorisne zasnove in notranje opreme;– podrejanje vsake rabe in vseh posegov v spomenik ohranjanju in varovanju spomeniških lastnosti;– posegi v zaščitene tlorise, gabarite stavb, arhitekturne člene, razen vzdrževalnih posegov, niso dovoljeni;– v območju spomenika ni dovoljeno posegati v prostor s postavljanjem objektov trajnega in začasnega značaja, vključno z nadzemno in nadometno infrastrukturo ter nosilci reklam. Zavarovano območje je namenjeno: <ul style="list-style-type: none">– trajni ohranitvi kulturnih, arhitekturnih, likovnih, zgodovinskih in krajinskih vrednot;– povečanju pričevalnosti kulturnega spomenika;– predstavitvi kulturnih vrednot spomenika in situ, tisku in drugim medijem;– učno-demonstracijskemu delu;– znanstveno-raziskovalnemu delu.
Merilo:	M 1:2880
EŠD:	7035
Ime enote:	Ritoznoj – Viničarija Ritoznoj 58
Lokacija:	Parc. št.: 488/4, k.o. Ritoznoj
Utemeljitev razglasitve:	Iz kamna zidana, delno lesena stavba je krita s strmo salonitno streho, ki je nekoč bila streha slamnata. Ima tipično razporeditev vinogradniškega objekta: vinsko klet, gospodarski del s prešo ter bivalne prostore. Po dolžini stavbe teče gank, na katerega so speljane lesene stopnice. Kletni portal je lesen s sedlasto oblikovano preklado in opremljen s širokimi enokrilnimi vrati. Ohranjena stavba, ki stoji v pobočju vinogradniškega naselja izvira iz 19. stoletja. Nekoč je bila viničarija.
Opis varstvenega režima:	Za spomenik velja varstveni režim, ki določa: <ul style="list-style-type: none">– varovanje vseh zgodovinskih, kulturnih, etnoloških, krajinskih, arhitekturnih, likovnih in drugih vrednot v celoti, njihovi izvirnosti in neokrnjenosti ter varovanje vseh vedut na spomenik;– posebno varovanje zunanjščine poslopja, njene gradbene substance ter posameznih arhitekturnih in likovnih detajlov, tlorisne zasnove in notranje opreme;– podrejanje vsake rabe in vseh posegov v spomenik ohranjanju in varovanju spomeniških lastnosti;– posegi v zaščitene tlorise, gabarite stavb, arhitekturne člene, razen vzdrževalnih posegov, niso dovoljeni;– v območju spomenika ni dovoljeno posegati v prostor s postavljanjem objektov trajnega in začasnega značaja, vključno z nadzemno in nadometno infrastrukturo ter nosilci reklam. Zavarovano območje je namenjeno: <ul style="list-style-type: none">– trajni ohranitvi kulturnih, arhitekturnih, likovnih, zgodovinskih in krajinskih vrednot;– povečanju pričevalnosti kulturnega spomenika;– predstavitvi kulturnih vrednot spomenika in situ, tisku in drugim medijem;– učno-demonstracijskemu delu;– znanstveno-raziskovalnemu delu.
Merilo:	M 1:2880

EŠD:	6914
Ime enote:	Spodnja Polskava – Grad Frajštajn
Hišna številka:	299, 300
Lokacija:	Parc. št.: 201/1, 202/1, 202/2, 203/1, 203/2, 204/1, 204/2, 206/4, k.o. Spodnja Polskava
Utemeljitev razglasitve:	Zgradba obsega dve nadstropji nad poševno zidanim pritličjem (izven nivojska klet) in podstrešje z ležečimi majhnimi okni. Glavna fasada ima pet okenskih osi, stranski pa po tri. Močno plastičen portal, okrašen z motivi dragih kamnov in rozet, krasi vhodno, severno fasado. Nad portalom sta v nadstropjih kamniti renesančni trifori in nad njima podstrešna bifora. Fasade so vodoravno deljene s kamnitimi venci, ki tečejo pod okni tako, da vključujejo okenske police. V notranjščini so v vseh etažah v vhodni osi velike veže, obokane z banjami in grebenastimi sosvodnicami. Iz njih vodijo v stranske prostore veliki kamniti portali. Tudi vsi ostali prostori so obokani. Grad Frajštajn je v enem zgrajena renesančna arhitektura, ena najkvalitetnejših pri nas. Je delo italijanskega mojstra iz 16. stoletja. Okoli leta 1570 ga je zgradil plemič Janez Regal na lokaciji starejšega gradu, ki so ga leta 1376 dobili Celjski grofje, v prvi polovici 16. stoletja so ga požgali Turki. Ker stoji sredi ravnine so ga v preteklosti obdajala gospodarska poslopja z obzidjem, kar je videti na Vischerjevi grafiki iz okoli leta 1681.
Opis varstvenega režima:	Za spomenik velja varstveni režim, ki določa: <ul style="list-style-type: none"> – varovanje umetnostnih, arhitekturnih in krajinskih vrednot v celoti, njihovi izvornosti in neokrnjenosti; – podrejanje vsake rabe in vseh posegov v spomenik ohranjanju in varovanju spomeniških lastnosti; – prepoved predelav vseh likovnih in stavbnih prvin, ki so ovrednotene kot del spomenika; – strokovno vzdrževanje in obnavljanje vseh neokrnjenih prvin arhitekture po načelu ohranjanja izvirne tlorisne zasnove, gabaritov, lege in materialov; – omogočanje predstavitve celote in posameznih zaščiteneh elementov ter dostopnost javnosti v meri, ki ne ogroža varovanja spomenika in ne moti v njem odvijajoče se dejavnosti; – v območju spomenika je prepovedano posegati v prostor s postavljanjem objektov trajnega in začasnega značaja, vključno z nadzemno infrastrukturo ter nosilci reklam. Zavarovano območje je namenjeno: <ul style="list-style-type: none"> – ohranitvi arhitekturnih, likovnih in krajinskih vrednot; – povečanju pričevalnosti kulturnega spomenika; – predstavitvi kulturnih vrednot spomenika in situ, tisku in drugih medijih; – učno-demonstracijskem delu in znanstveno-raziskovalnem delu.
Merilo:	1:2880
EŠD:	3375
Ime enote:	Slovenska Bistrica – Cerkev sv. Jerneja
Lokacija:	Parc. št.: 527, 530, k.o. Slovenska Bistrica
Utemeljitev razglasitve:	Cerkev, ki stoji na izpostavljeni legi nad mestom, sestavljajo večja pravokotna ladja, kvadratni prezbiterij, stranski prizidani kapeli, zakristija ter mogočen zvonik pred vzhodno fasado. Zunanjščina je močno členjena. Nenavadna sta baročen laternasti stolpič na strehi prezbiterija in laternasta streha na neoromanskem zvoniku. Na južni steni ladje je ohranjena gotška stenska slika sv. Krištofa. Notranjščina je velika baročna dvorana, ki jo ob straneh spremljajo trije pari plitvih kapel in galerij ter dve večji kapeli sv. Frančiška Ksaverija (zgrajena malo pred 1738 in pripisana Jožefu Hofferju) in Rožnovenska kapela. Stene členijo pilastrji, dvojni pilastrji, grede in oproge, ki nosijo križna obočna polja in kupolo nad prezbiterijem. Poslikava ladje je Brollova iz leta 1885, prezbiterija iz 1722, v Ksaverijeve kapeli Karla Filipa Laubmanna iz leta 1738 in v rožnovenski kapeli Antona Lerhingerja iz tretje četrtine 18. stoletja. V cerkvenih stenah je vzdanih več nagrobnikov iz srede 16. in 18. stoletja, vhod v krstilnico pa zapira lepa kovana baročna mreža. Vsi oltarji, kip Janeza Nepomuka, kiparski okras spovednice in krstilnika ter prižnica so Holzingerjevo delo, oltarna slika Jernejevega poveličanja pa je delo baročnega slikarja Kremser - Schmidta iz leta 1787. Cerkev sv. Jerneja se prvič omenja leta 1240, župna je postala že pred letom 1252. Bila je pravilno orientirana, z vzhodnim zvonikom. Ta je še ohranjen v zahodni in severni steni sedanjega, sezidanega med leti 1866 in 1868. V baroku so stavbo temeljito prezidali, jo povečali in okrasili s stenskimi slikami in opremo. Cerkev predstavlja raščen celostni spomenik, ki ga je nekdaj obdajalo mestno pokopališče.
Opis varstvenega režima:	Za spomenik velja varstveni režim, ki določa: <ul style="list-style-type: none"> – varovanje kulturnih, umetnostnih, arhitekturnih, likovnih ter krajinskih vrednot v celoti, njihovi izvornosti in neokrnjenosti ter varovanje vseh vedut na spomenik; – podrejanje vsake rabe in vseh posegov v spomenik ohranjanju in varovanju spomeniških lastnosti; – prepoved predelav vseh likovnih in stavbnih prvin, ki so ovrednotene kot del spomenika; – strokovno vzdrževanje in obnavljanje vseh neokrnjenih prvin arhitekture po načelu ohranjanja izvirne tlorisne zasnove, gabaritov, lege in materialov; – prepoved vseh posegov v zaščiteno namembnost, tlorise, gabarite cerkve in arhitekturne člene, razen vzdrževalnih posegov; – omogočanje predstavitve celote in posameznih zaščiteneh elementov ter dostopnost javnosti v meri, ki ne ogroža varovanja spomenika in ne moti v njem odvijajoče se dejavnosti;

- v območju spomenika je prepovedano posegati v prostor s postavljanjem objektov trajnega in začasnega značaja, vključno z nadzemno infrastrukturo ter nosilci reklam;
- pri posegih v tla cerkve ali teren ob njeni zunanjščini so obvezne predhodne arheološke raziskave. Zavarovano območje je namenjeno:
- trajni ohranitvi dosedanje namembnosti ter ohranitvi kulturnih, arhitekturnih, urbanističnih, likovnih, zgodovinskih in krajinskih vrednot;
- povečanju pričevalnosti kulturnega spomenika;
- predstavitvi kulturnih vrednot spomenika in situ, tisku in drugih medijih;
- učno-demonstracijskem delu in znanstveno-raziskovalnem delu;
- opravljanju sakralnih obredov.

Merilo: 1:1000

EŠD: 662

Ime enote: Slovenska Bistrica – Cerkev sv. Jožefa

Lokacija: Parc. št.: 356, k.o. Slovenska Bistrica

Utemeljitev razglasitve: Cerkev sv. Jožefa stoji na majhni vzpetini, ki se spušča s Pohorja, severovzhodno nad Slovensko Bistrico. Že sredi 18. stoletja je bila ena slovitih božjih poti na slovenskem Štajerskem. Njeno zunanjščino tvorijo ladja ovalnega tlorisa, ki se širi v stranski kapeli, plitev ovalni prezbitერი in dva zvonika pred vhodno fasado. Na severu je prizidana enonadstropna zakristija. Fasade so močno razgibane z gredami, pilastri, trikotnim čelom in polkrožnimi nišami. Streha, ki sledi ovalnemu tlorisu je krita s skriljem in oblikovana na »kamelji hrbet«. Zvonika imata čebulasti strehi. Notranjščina je v tlorisu štirilist, katerega osrednji prostor pokriva kupola. Krasi jo izjemno kvalitetna baročna oprema: pet oltarjev in prižnica. Veliki oltar je domnevno delo Jožefa Strauba in njegove delavnice; dokončal naj bi ga Jožef Holzinger, oltarno sliko je naslikal Valentin Metzinger, slike na štirih stranskih oltarjih Janeza Jurija Mersija je naslikal slovenjegraški baročni slikar Janez Andrej Strauss. Cerkev je bila zgrajena med leti 1755 in 1760 po načrtih arhitekta Jožefa Hoferja in spada v tako imenovani »sladkogorski tip« cerkva. Zvonika so dogradili šele leta 1812. Sočasno s cerkvijo je nastala tudi oprema: glavni oltar 1757–1758 in oltarne slike za stranske oltarje 1769–1774.

Opis varstvenega režima: Za spomenik velja varstveni režim, ki določa:

- varovanje kulturnih, umetnostnih, arhitekturnih, likovnih ter krajinskih vrednot v celoti, njihovi izvirnosti in neokrnjenosti ter varovanje vseh vedut na spomenik;
- podrejanje vsake rabe in vseh posegov v spomenik ohranjanju in varovanju spomeniških lastnosti;
- prepoved predelav vseh likovnih in stavbnih prvin, ki so ovrednotene kot del spomenika;
- strokovno vzdrževanje in obnavljanje vseh neokrnjenih prvin arhitekture po načelu ohranjanja izvirne tlorisne zasnove, gabaritov, lege in materialov;
- prepoved vseh posegov v zaščiteni namembnost, tlorise, gabarite cerkve in arhitekturne člene, razen vzdrževalnih posegov;
- omogočanje predstavitve celote in posameznih zaščiteneh elementov ter dostopnost javnosti v meri, ki ne ogroža varovanja spomenika in ne moti v njem odvijajoče se dejavnosti;
- v območju spomenika je prepovedano posegati v prostor s postavljanjem objektov trajnega in začasnega značaja, vključno z nadzemno infrastrukturo ter nosilci reklam;
- pri posegih v tla cerkve ali teren ob njeni zunanjščini so obvezne predhodne arheološke raziskave. Zavarovano območje je namenjeno:
- trajni ohranitvi dosedanje namembnosti ter ohranitvi kulturnih, arhitekturnih, urbanističnih, likovnih, zgodovinskih in krajinskih vrednot;
- povečanju pričevalnosti kulturnega spomenika;
- predstavitvi kulturnih vrednot spomenika in situ, tisku in drugih medijih;
- učno-demonstracijskem delu in znanstveno-raziskovalnem delu;
- opravljanju sakralnih obredov.

Opis vplivnega območja: Parc. št.: 338, 339, 340, 341, 342, 345, jugozahodni del 346/1, 346/2, 350, 351, 353, 355, 356, 357, 358, 359, 360/1, 360/2, 361/1, 361/2, 362/1, 362/2, 363, 364, 367, 368, 369, 370, 371/1, 371/2, 372/1, 372/2, 372/3, 372/4, 372/5, 372/6, 373/1, 373/2, 374, 375, 376, 377, 378/1, 378/2, 378/3, 379, 380, 381, severozahodni del 2487, k.o. Slovenska Bistrica; severni del 666, k.o. Spodnja Nova vas

Varstveni režim za vplivno območje: V vplivnem območju spomenika ni dovoljena gradnja objektov in izvajanje posegov, ki bi lahko imeli neposreden ali posreden negativni vpliv na zaščitene funkcionalne in vizualne elemente spomenika.

Merilo: 1:1000

EŠD: 3376

Ime enote: Slovenska Bistrica – Cerkev Marije sedem žalosti

Lokacija: Parc. št.: 1449, k.o. Slovenska Bistrica

Utemeljitev razglasitve:	<p>Cerkev stoji ob južni stranici srednjeveškega mestnega prostora. Ima visoko ladjo, triosminsko zaključen prezbitelij s stopnjevanima opomikoma ob severni steni, ob prezbiteliji južni steni pa stoji zvonik. Vse fasadne odprtine, razen zazidanega šilastega portala v zahodni steni, so baročne – pravokotna okna z lunetami in diagonalnimi kovanimi mrežami ter okrogla okna v prezbiteliju. Zvonik ima čebulasto streho, pokončno polkrožne zvonove line s členjenimi okvirji, v spodnjih nadstropjih pa odprtini s četverolistoma ter gotske line s posnetimi robovi na ajdovo zrno. Notranjščina je obokana. Dvojni pilastrji z bogatim ogredjem nosijo oproge s križnimi oboki. Prezbitelij je križnorebrasto obokan, zidana pevska empora sloni na toskanskih stebrih. Oprema je baročna.</p> <p>Cerkev se prvič omenja leta 1379 kot mestna. Leta 1629 je bila stavba iz prve polovice 15. stoletja izročena celjskim minoritom. Bila je manjša, imela je ravno stropno ladjo in križnorebrasto obokan prezbitelij, ki so ga leta 1941 zaradi širitve ceste skrajšali. Zvonik, prvotno mestni stolp, je bil nižji. Za eno etažo so ga zvišali v 16. stoletju. V letih 1652–1685 je cerkev dobila današnjo obliko.</p>
Opis varstvenega režima:	<p>Za spomenik velja varstveni režim, ki določa:</p> <ul style="list-style-type: none"> – varovanje kulturnih, umetnostnih, arhitekturnih, likovnih ter krajinskih vrednot v celoti, njihovi izvirnosti in neokrnjenosti ter varovanje vseh vedut na spomenik; – podrejanje vsake rabe in vseh posegov v spomenik ohranjanju in varovanju spomeniških lastnosti; – prepoved predelav vseh likovnih in stavbnih prvin, ki so ovrednotene kot del spomenika; – strokovno vzdrževanje in obnavljanje vseh neokrnjenih prvin arhitekture po načelu ohranjanja izvirne tlorisne zasnove, gabaritov, lege in materialov; – prepoved vseh posegov v zaščiteno namembnost, tlorise, gabarite cerkve in arhitekturne člene, razen vzdrževalnih posegov; – omogočanje predstavitve celote in posameznih zaščiteneh elementov ter dostopnost javnosti v meri, ki ne ogroža varovanja spomenika in ne moti v njem odvijajoče se dejavnosti; – v območju spomenika je prepovedano posegati v prostor s postavljanjem objektov trajnega in začasnega značaja, vključno z nadzemno infrastrukturo ter nosilci reklam; – pri posegih v tla cerkve ali teren ob njeni zunanjščini so obvezne predhodne arheološke raziskave. Zavarovano območje je namenjeno: – trajni ohranitvi dosedanje namembnosti ter ohranitvi kulturnih, arhitekturnih, urbanističnih, likovnih, zgodovinskih in krajinskih vrednot; – povečanju pričevalnosti kulturnega spomenika; – predstavitvi kulturnih vrednot spomenika in situ, tisku in drugih medijih; – učno-demonstracijskem delu in znanstveno-raziskovalnem delu; – opravljanju sakralnih obredov.
Vplivno območje	mestno jedro
Merilo:	1:1000
EŠD:	6964
Ime enote:	Slovenska Bistrica – Mestni stolp
Lokacija:	Parc. št.: 1206/3, 1216, 1218, k.o. Slovenska Bistrica
Utemeljitev razglasitve:	<p>Pretežno kamnito grajena prizmatična utrdvena dvonadstropna stavba je pokrita z opečno štirikapno šotorasto streho. Stene so debele okoli 140 cm. V pritličju ima strelne reže, v nadstropjih pa kamnito okvirjena pravokotna okna s policami in baročnimi kovanimi mrežami. Na zunanjem jugozahodnem vogalu ima vzdano kartušo iz sredine 17. stoletja. Po konceptu in velikosti je stolp skoraj enak svojemu pendantu – severozahodnemu vogalnemu stolpu, okoli katerega se je kasneje razvil bistriški mestni grad.</p> <p>Graslov stolp (v imenu tudi Žitni stolp ali Mestni stolp) so v osnovi zgradili okoli 1300 kot jugozahodni stolp mestnega obzidja. V virih se prvič omenja leta 1362, takrat ga je posedoval Henrik Massenberga. Služil je za obrambne namene in kot prebivališče srednjeveških ministralov. V 17. stoletju, ko je izgubil obrambni značaj, so ga dvignili za eno etažo, namestili večja okna v nadstropjih in vhod v klet, oziroma pritličje. Med leti 1999 in 2004 je bil v celoti prenovljen in danes služi za razstavišče.</p>
Opis varstvenega režima:	<p>Za spomenik velja varstveni režim, ki določa:</p> <ul style="list-style-type: none"> – varovanje umetnostnih, arhitekturnih, likovnih in krajinskih vrednot v celoti, njihovi izvirnosti in neokrnjenosti; – podrejanje vsake rabe in vseh posegov v spomenik ohranjanju in varovanju spomeniških lastnosti; – prepoved predelav vseh likovnih in stavbnih prvin, ki so ovrednotene kot del spomenika; – strokovno vzdrževanje in obnavljanje vseh neokrnjenih prvin arhitekture po načelu ohranjanja izvirne tlorisne zasnove, gabaritov, lege in materialov; – omogočanje predstavitve celote in posameznih zaščiteneh elementov ter dostopnost javnosti v meri, ki ne ogroža varovanja spomenika in ne moti v njem odvijajoče se dejavnosti; – v območju spomenika je prepovedano posegati v prostor s postavljanjem objektov trajnega in začasnega značaja, vključno z nadzemno infrastrukturo ter nosilci reklam. <p>Zavarovano območje je namenjeno:</p> <ul style="list-style-type: none"> – ohranitvi arhitekturnih, likovnih in krajinskih vrednot; – povečanju pričevalnosti kulturnega spomenika; – predstavitvi kulturnih vrednot spomenika in situ, tisku in drugih medijih; – učno-demonstracijskem delu in znanstveno-raziskovalnem delu; – javni namembnosti.
Merilo:	1:1000

- EŠD: 6920**
Ime enote: Slovenska Bistrica – Hiša Gradišče 3
Lokacija: Parc. št.: 1420/1, 1420/2, k.o. Slovenska Bistrica
Utemeljitev razglasitve: Hiša je pritlična, s petosno glavno fasado, ob njej je gospodarsko poslopje s potlačeno polkrožnim uvozom. Fasada ima v srednji osi kamnit pazduhast portal s profilirano preklado in pravokotno ploščo brez napisa.
Hiša je bidermajerska arhitektura iz prve polovice 19. stoletja z najkvalitetnejšo fasado na trgu Gradišče. Nanjo se veže niz pritličnih hiš. Vse skupaj predstavljajo vzhodno stranico najstarejšega historičnega ambiena v mestu.
- Opis varstvenega režima:** Za spomenik velja varstveni režim, ki določa:
– varovanje kulturnih in arhitekturnih vrednot v celoti, njihovi neokrnjenosti in izvirnosti;
– podrejanje vsake rabe in vseh posegov v spomenik ohranjanju in vzdrževanju spomeniških lastnosti;
– strokovno vzdrževanje in obnavljanje vseh neokrnjenih prvin arhitekture po načelu ohranjanja izvirne tlorisne zasnove, gabaritov, lege in materialov;
– prepoved vseh posegov v zaščiteno namembnost, tlorise, gabarite objekta, arhitekturne člene, razen vzdrževalnih posegov;
– omogočanje predstavitve celote in posameznih zaščiteneh elementov ter dostopnost javnosti v meri, ki ne ogroža varovanje spomenika in ne moti v njem odvijajoče se dejavnosti;
– na spomenik je prepovedano postavljati nosilce infrastrukture in reklam.
Zavarovano območje je namenjeno:
– trajni ohranitvi kulturnih in arhitekturnih vrednot;
– povečanju pričevalnosti kulturnega spomenika;
– predstavitvi kulturnih vrednot;
– učno-demonstracijskem in znanstveno-raziskovalnem delu;
– stanovanjski, poslovnih in storitveni dejavnosti.
- Merilo:** 1:1000
- EŠD: 14366**
Ime enote: Slovenska Bistrica – Grajska jahalnica
Ulica: Partizanska
Hišna številka: 27
Lokacija: Parc. št.: 1206/2, 1206/4, k.o. Slovenska Bistrica
Utemeljitev razglasitve: Pritlično poslopje z visoko šotorasto opečno streho je v osnovi baročno (18. stoletje). Uvozni vhod je bil v centralni osi triosne severne fasade, devetosno zahodno fasado pa so prvotno členile le pokončne okenske odprtine s kovinskimi mrežami. Poslopje z nekdanjim odprtim ostrejšem je v današnjem stanju močno predelano, kljub temu pa je v stavbni masi ohranjena monumentalna zasnova objekta. Nekdaj je bila v njej grajska jahalnica, sedaj trgovsko-skladiščni prostori. Pomembna je kot del grajskega kompleksa in kot redka ohranjena pokrita jahalnica v širšem prostoru.
- Opis varstvenega režima:** Za spomenik velja varstveni režim, ki določa:
– varovanje kulturnih in arhitekturnih vrednot v celoti, njihovi neokrnjenosti in izvirnosti;
– podrejanje vsake rabe in vseh posegov v spomenik ohranjanju in vzdrževanju spomeniških lastnosti;
– strokovno vzdrževanje in obnavljanje vseh neokrnjenih prvin arhitekture po načelu ohranjanja izvirne tlorisne zasnove, gabaritov, lege in materialov;
– prepoved vseh posegov v zaščiteno namembnost, tlorise, gabarite objekta, strešine, arhitekturne člene, razen vzdrževalnih posegov;
– omogočanje predstavitve celote in posameznih zaščiteneh elementov ter dostopnost javnosti v meri, ki ne ogroža varovanje spomenika in ne moti v njem odvijajoče se dejavnosti;
– na spomenik je prepovedano postavljati nosilce infrastrukture in reklam.
Zavarovano območje je namenjeno:
– trajni ohranitvi kulturnih in arhitekturnih vrednot;
– povečanju pričevalnosti kulturnega spomenika;
– predstavitvi kulturnih vrednot;
– učno-demonstracijskem in znanstveno-raziskovalnem delu;
– stanovanjski, poslovnih in storitveni dejavnosti.
- Merilo:** 1:1000
- EŠD: 6921**
Ime enote: Slovenska Bistrica – Hiša Kolodvorska 8, Vošnjakova 11, Gradišče 14
Lokacija: Parc. št.: 1421/1, 1421/2, 1421/3, 1421/4, k.o. Slovenska Bistrica
Utemeljitev razglasitve: Enonadstropna stavba z visokim pritličjem do katerega vodi enoramno zunanje stopnišče z balustradno ograjo. Fasada je oblikovana asimetrično, s trikotnim enoosnim čelom na desni, stolpom z zvonasto pločevinasto streho in polkrožno zaključeno fasado levega dvoranskega prizidka. Fasadni detajli so neogotski. V notranjščini vodi v nadstropje zavito kamnito stopnišče z dekorativno železno ograjo. Stavbno pohištvo je večinoma prvotno.
Hiša je nekdanja hranilnica in sokolski dom. Zgrajena je bila leta 1912 v slogu nemške neogotike in je značilna predstavnica tega sloga.

- Opis varstvenega režima: Za spomenik velja varstveni režim, ki določa:
- varovanje kulturnih in arhitekturnih vrednot v celoti, njihovi neokrnjenosti in izvirnosti;
 - podrejanje vsake rabe in vseh posegov v spomenik ohranjanju in vzdrževanju spomeniških lastnosti;
 - strokovno vzdrževanje in obnavljanje vseh neokrnjenih prvin arhitekture po načelu ohranjanja izvirne tlorisne zasnove, gabaritov, lege in materialov;
 - prepoved vseh posegov v zaščiteno namembnost, tlorise, gabarite objekta, arhitekturne člene, razen vzdrževalnih posegov;
 - omogočanje predstavitve celote in posameznih zaščiteneh elementov ter dostopnost javnosti v meri, ki ne ogroža varovanje spomenika in ne moti v njem odvijajoče se dejavnosti;
 - na spomenik je prepovedano postavljati nosilce infrastrukture in reklam;
- Zavarovano območje je namenjeno:
- trajni ohranitvi kulturnih in arhitekturnih vrednot;
 - povečanju pričevalnosti kulturnega spomenika;
 - predstavitvi kulturnih vrednot;
 - učno-demonstracijskem in znanstveno-raziskovalnem delu;
 - stanovanjski, poslovni in storitveni dejavnosti.
- Merilo: 1:1000
- EŠD: **6939**
- Ime enote: **Slovenska Bistrica – Hiša Ljubljanska 9**
- Lokacija: Parc. št.: 1479/1, 1479/2, k.o. Slovenska Bistrica
- Utemeljitev razglasitve: Pritlična hiša pokrita z visoko čopasto streho s dvoosnima zatrepoma. Na glavni fasadi jo členi pet okenskih osi, kamniti portal v osrednji osi je pazduhast z letnico 1835, inicialkama GN in No 122 ter opremljen z originalnimi bidermajerskimi vratnicami. Veža je kapasto obokana, ostali stropi so ravni. Ima sicer nove fasadne odprtine, vendar je ohranila vse bistvene in kvalitetne arhitekturne elemente svojega časa.
- Opis varstvenega režima: Za spomenik velja varstveni režim, ki določa:
- varovanje kulturnih in arhitekturnih vrednot v celoti, njihovi neokrnjenosti in izvirnosti;
 - podrejanje vsake rabe in vseh posegov v spomenik ohranjanju in vzdrževanju spomeniških lastnosti;
 - strokovno vzdrževanje in obnavljanje vseh neokrnjenih prvin arhitekture po načelu ohranjanja izvirne tlorisne zasnove, gabaritov, lege in materialov;
 - prepoved vseh posegov v zaščiteno namembnost, tlorise, gabarite objekta, arhitekturne člene, razen vzdrževalnih posegov;
 - omogočanje predstavitve celote in posameznih zaščiteneh elementov ter dostopnost javnosti v meri, ki ne ogroža varovanje spomenika in ne moti v njem odvijajoče se dejavnosti;
 - na spomenik je prepovedano postavljati nosilce infrastrukture in reklam.
- Zavarovano območje je namenjeno:
- trajni ohranitvi kulturnih in arhitekturnih vrednot;
 - povečanju pričevalnosti kulturnega spomenika;
 - predstavitvi kulturnih vrednot;
 - učno-demonstracijskem delu in znanstveno-raziskovalnem delu;
 - stanovanjski, poslovni in storitveni dejavnosti.
- Merilo: 1:1000
- EŠD: **6938**
- Ime enote: **Slovenska Bistrica – Hiša Ljubljanska 10**
- Lokacija: Parc. št.: 1470/1, 1470/2, k.o. Slovenska Bistrica
- Utemeljitev razglasitve: Pritlično hišo pokriva opečna čopasta streha z dvoosnima zatrepoma. Ulična fasada je petosna, s kamnitim pravokotnim portalom z vratnicami, izdelanimi po vzoru historičnih z ohranjeno primarno kovano mrežo v osrednji osi. Fasado členijo rustikalni vogali in profiliran podstrešni venec, mestoma pa še ohranjene okenske obrobe. Veža ima raven strop, drugi prostori so obokani z banjami ali pa imajo ravne strope. Dva od njih nosi tram s posnetimi robovi in vrezanima rozetama z letnicama 1781 ter 17. Glede na stavbno maso in na tramu vidni letnici je kljub prezidavam hišo moč datirati v pozno 18. stoletje.
- Opis varstvenega režima: Za spomenik velja varstveni režim, ki določa:
- varovanje kulturnih in arhitekturnih vrednot v celoti, njihovi neokrnjenosti in izvirnosti;
 - podrejanje vsake rabe in vseh posegov v spomenik ohranjanju in vzdrževanju spomeniških lastnosti;
 - strokovno vzdrževanje in obnavljanje vseh neokrnjenih prvin arhitekture po načelu ohranjanja izvirne tlorisne zasnove, gabaritov, lege in materialov;
 - prepoved vseh posegov v zaščiteno namembnost, tlorise, gabarite objekta, arhitekturne člene, še posebej ohranjene tramove z letnicami, razen vzdrževalnih posegov;
 - omogočanje predstavitve celote in posameznih zaščiteneh elementov ter dostopnost javnosti v meri, ki ne ogroža varovanje spomenika in ne moti v njem odvijajoče se dejavnosti;
 - na spomenik je prepovedano postavljati nosilce infrastrukture in reklam.
- Zavarovano območje je namenjeno:
- trajni ohranitvi kulturnih in arhitekturnih vrednot;
 - povečanju pričevalnosti kulturnega spomenika;
 - predstavitvi kulturnih vrednot;
 - učno-demonstracijskem delu in znanstveno-raziskovalnem delu;
 - stanovanjski, poslovni in storitveni dejavnosti.
- Merilo: 1:1000

- EŠD:** 6940
- Ime enote:** Slovenska Bistrica – Hiša Ljubljanska 13
- Lokacija:** Parc. št.: 1535/1, 1535/2, 1535/3, 1535/5, 1535/6, 1536/1, k.o. Slovenska Bistrica
- Utemeljitev razglasitve:** Pritlična hiša z gospodarskim krilom v obliki črke L. Simetrično oblikovana petosna glavna fasada ima v srednji osi pravokoten portal z letnico 1860 in No 120 ter inicialki. Veža je kapasto obokana in tlakovana z velikimi ploščami sivega peščenca. Prostori gospodarskega krila so kapasto obokani, enako prostori velikega, samostojno stoječega gospodarskega poslopja na dvorišču (hlevi, skedenj). Hiša z dvoriščnim traktom je zaradi neprimernih posegov sicer močno spremenjena, vendarle pa skupaj s samostojno stoječim gospodarskim poslopjem na dvorišču kot celota predstavlja ohranjen primer primestnega gospodarstva.
- Opis varstvenega režima:** Za spomenik velja varstveni režim, ki določa:
- varovanje kulturnih in arhitekturnih vrednot v celoti, njihovi neokrnjenosti in izvirnosti;
 - podrejanje vsake rabe in vseh posegov v spomenik ohranjanju in vzdrževanju spomeniških lastnosti;
 - strokovno vzdrževanje in obnavljanje vseh neokrnjenih prvin arhitekture po načelu ohranjanja izvirne tlorisne zasnove, gabaritov, lege in materialov;
 - prepoved vseh posegov v zaščiteno namembnost, tlorise, gabarite objekta, arhitekturne člene, razen vzdrževalnih posegov;
 - omogočanje predstavitev celote in posameznih zaščiteneh elementov ter dostopnost javnosti v meri, ki ne ogroža varovanje spomenika in ne moti v njem odvijajoče se dejavnosti;
 - na spomenik je prepovedano postavljati nosilce infrastrukture in reklam, razen v primerih.
- Zavarovano območje je namenjeno:
- trajni ohranitvi kulturnih in arhitekturnih vrednot;
 - povečanju pričevalnosti kulturnega spomenika;
 - predstavitvi kulturnih vrednot;
 - učno-demonstracijskem delu in znanstveno-raziskovalnem delu;
 - stanovanjski, poslovni in storitveni dejavnosti.
- Merilo:** 1:1000
-
- EŠD:** 6941
- Ime enote:** Slovenska Bistrica – Hiša Ljubljanska 19
- Lokacija:** Parc. št.: 1540/1, 1540/2, 1540/3, 1540/4, 1540/5, 1541/1, 1541/2, 1542, k.o. Slovenska Bistrica
- Utemeljitev razglasitve:** Enonadstropna hiša s petosno, bogato klasicistično oblikovano glavno fasado, ki je proti sredini stopnjevana z enim in nato z dvema jonskima pilastroma. Portal je potlačeno polkrožno zaključen, vratnice so historicistične. Fasado zaključuje klasicistično ogredje. Vežo v notranjščini pokrivata dve kapasti polji. Desno stopnišče je kamnito in klasicistično oblikovano. Na dvoriščni strani je ob hišo prizidana velika lesena zaprta veranda, ki so nekdanj nosili danes zazidani masivni slopi. Pritličje je neprimerno spremenjeno. Hiša je lep primer klasicistične meščanske hiše iz prve tretjine 19. stoletja.
- Opis varstvenega režima:** Za spomenik velja varstveni režim, ki določa:
- varovanje kulturnih in arhitekturnih vrednot v celoti, njihovi neokrnjenosti in izvirnosti;
 - podrejanje vsake rabe in vseh posegov v spomenik ohranjanju in vzdrževanju spomeniških lastnosti;
 - strokovno vzdrževanje in obnavljanje vseh neokrnjenih prvin arhitekture po načelu ohranjanja izvirne tlorisne zasnove, gabaritov, lege in materialov;
 - prepoved vseh posegov v zaščiteno namembnost, tlorise, gabarite objekta, arhitekturne člene, razen vzdrževalnih posegov;
 - omogočanje predstavitev celote in posameznih zaščiteneh elementov ter dostopnost javnosti v meri, ki ne ogroža varovanje spomenika in ne moti v njem odvijajoče se dejavnosti;
 - na spomenik je prepovedano postavljati nosilce infrastrukture in reklam.
- Zavarovano območje je namenjeno:
- trajni ohranitvi kulturnih in arhitekturnih vrednot;
 - povečanju pričevalnosti kulturnega spomenika;
 - predstavitvi kulturnih vrednot;
 - učno-demonstracijskem delu in znanstveno-raziskovalnem delu;
 - stanovanjski, poslovni in storitveni dejavnosti.
- Merilo:** 1:1000
-
- EŠD:** 6934
- Ime enote:** Slovenska Bistrica – Hiša Mariborska 1
- Lokacija:** Parc. št.: 301, k.o. Slovenska Bistrica
- Utemeljitev razglasitve:** Hiša tvori severovzhodni vogal Trga Alfonza Šarha. Na ulični fasadi je pet, na stranski pa šestosna in enonadstropna ter pokrita z opečno šotorasto streho. Ulični fasadi členijo maltasti pasovi in poglobljena mnogokotna polja. Pravokotni portal je ušesast, okno nad njim je biforno. Notranjščina je močno spremenjena. Prostor nekdanje veže pokriva križni obok. Dvoriščna fasada je vsa slopasta arkadna. Sedaj zazidani arkadni hodniki so v pritličju križno obokani. Poslopje izvira iz srede 18. stoletja. Kvaliteto meščanske hiše iz tega časa je ohranila le na zunanosti in kot gradbena masa, ki zaključuje trg.

- Opis varstvenega režima: Za spomenik velja varstveni režim, ki določa:
- varovanje kulturnih in arhitekturnih vrednot v celoti, njihovi neokrnjenosti in izvirnosti;
 - podrejanje vsake rabe in vseh posegov v spomenik ohranjanju in vzdrževanju spomeniških lastnosti;
 - strokovno vzdrževanje in obnavljanje vseh neokrnjenih prvin arhitekture po načelu ohranjanja izvirne tlorisne zasnove, gabaritov, lege in materialov;
 - prepoved vseh posegov v zaščiteno namembnost, tlorise, gabarite objekta, arhitekturne člene, razen vzdrževalnih posegov;
 - omogočanje predstavitve celote in posameznih zaščiteneh elementov ter dostopnost javnosti v meri, ki ne ogroža varovanje spomenika in ne moti v njem odvijajoče se dejavnosti;
 - na spomenik je prepovedano postavljati nosilce infrastrukture in reklam.
- Zavarovano območje je namenjeno:
- trajni ohranitvi kulturnih in arhitekturnih vrednot;
 - povečanju pričevalnosti kulturnega spomenika;
 - predstavitvi kulturnih vrednot;
 - učno-demonstracijskem delu in znanstveno-raziskovalnem delu;
 - stanovanjski, poslovni in storitveni dejavnosti.
- Merilo: 1:1000
- EŠD: **6937**
- Ime enote: **Slovenska Bistrica – Hiša Mariborska 2**
- Lokacija: Parc. št.: 605, 606/1, k.o. Slovenska Bistrica
- Utemeljitev razglasitve: Enonadstrojna hiša s sedemosno ulično fasado, ki jo členijo profilirani medetažni in podstrešni venec ter okenske obrobe. Bidermajerske vratnice v ometu oblikovanega portala so umaknjene. V skrajni desni osi je vhod v trgovino, na dvoriščni strani je ohranjen prvotni kamniti portal z letnico 1843. Vežo pokriva plitek obok segmentnega profila, levo stopnišče je zavito. Prostori so ravno stropani. Hiša je nepogrešljiv sestavni del sicer baročnega trga Alfonza Šarha, datirana z letnico nad dvoriščnim portalom.
- Opis varstvenega režima: Za spomenik velja varstveni režim, ki določa:
- varovanje kulturnih in arhitekturnih vrednot v celoti, njihovi neokrnjenosti in izvirnosti;
 - podrejanje vsake rabe in vseh posegov v spomenik ohranjanju in vzdrževanju spomeniških lastnosti;
 - strokovno vzdrževanje in obnavljanje vseh neokrnjenih prvin arhitekture po načelu ohranjanja izvirne tlorisne zasnove, gabaritov, lege in materialov;
 - prepoved vseh posegov v zaščiteno namembnost, tlorise, gabarite objekta, arhitekturne člene, razen vzdrževalnih posegov;
 - omogočanje predstavitve celote in posameznih zaščiteneh elementov ter dostopnost javnosti v meri, ki ne ogroža varovanje spomenika in ne moti v njem odvijajoče se dejavnosti;
 - na spomenik je prepovedano postavljati nosilce infrastrukture in reklam.
- Zavarovano območje je namenjeno:
- trajni ohranitvi kulturnih in arhitekturnih vrednot;
 - povečanju pričevalnosti kulturnega spomenika;
 - predstavitvi kulturnih vrednot;
 - učno-demonstracijskem delu in znanstveno-raziskovalnem delu;
 - stanovanjski, poslovni in storitveni dejavnosti.
- Merilo: 1:1000
- EŠD: **6936**
- Ime enote: **Slovenska Bistrica – Hiša Mariborska 4**
- Lokacija: Parc. št.: 616, 617/1, k.o. Slovenska Bistrica
- Utemeljitev razglasitve: Pritlična vogalna hiša, pokrita s čopasto opečno streho z dvoosnim čelom. Ulično fasado oblikuje pet, stransko pa tri okenske osi. V srednji osi glavne fasade ima uvozni polkrožno zaključen portal z vratnicami z baročnim okovjem. Veža je banjasto obokana z grebenastimi sosvodnicami. Prostori so deloma obokani, deloma imajo lesene strope z dekorativnim tramom. Hiša je, glede na notranjščino, nastala v zgodnjem baroku in zato pomembna predstavnica tega časa v mestnem jedru.
- Opis varstvenega režima: Za spomenik velja varstveni režim, ki določa:
- varovanje kulturnih in arhitekturnih vrednot v celoti, njihovi neokrnjenosti in izvirnosti;
 - podrejanje vsake rabe in vseh posegov v spomenik ohranjanju in vzdrževanju spomeniških lastnosti;
 - strokovno vzdrževanje in obnavljanje vseh neokrnjenih prvin arhitekture, med katerimi kaže posebej izpostaviti baročne vhodne vratnice s pripadajočim okovjem, po načelu ohranjanja izvirne tlorisne zasnove, gabaritov, lege in materialov;
 - prepoved vseh posegov v zaščiteno namembnost, tlorise, gabarite objekta, arhitekturne člene, razen vzdrževalnih posegov;
 - omogočanje predstavitve celote in posameznih zaščiteneh elementov ter dostopnost javnosti v meri, ki ne ogroža varovanje spomenika in ne moti v njem odvijajoče se dejavnosti;
 - na spomenik je prepovedano postavljati nosilce infrastrukture in reklam.
- Zavarovano območje je namenjeno:
- trajni ohranitvi kulturnih in arhitekturnih vrednot;
 - povečanju pričevalnosti kulturnega spomenika;
 - predstavitvi kulturnih vrednot;

- učno-demonstracijskem delu in znanstveno-raziskovalnem delu;
– stanovanjski, poslovni in storitveni dejavnosti.
- Merilo: 1:1000
- EŠD: 6935**
- Ime enote: Slovenska Bistrica – Hiša Mariborska 6**
- Lokacija:** Parc. št.: 614, k.o. Slovenska Bistrica
- Utemeljitev razglasitve:** Pritlična hiša v uličnem nizu ima glavno fasado petosno. Srednjo os z uvoznim portalom in bogatimi historičnimi vratnicami poudarja baročno oblikovano polje, ki se polkrožno dviguje nad podstrešni venec. Sledi mu oblika strešine. Tudi ostala fasada je neobaročno členjena v kombinaciji gladkega in grobega ometa. Prostori v notranjosti imajo ravne strope in kvalitetno stavbno pohištvo. Poslopje je v masi prilagojeno uličnemu nizu, izstopa pa z bogato neobaročno členitvijo, ki sledi vzoru dvorca Mariborska 16 in je verjetno delo istega avtorja Maksa Czeikeja.
- Opis varstvenega režima:** Za spomenik velja varstveni režim, ki določa:
- varovanje kulturnih in arhitekturnih vrednot v celoti, njihovi neokrnjenosti in izvirnosti;
 - podrejanje vsake rabe in vseh posegov v spomenik ohranjanju in vzdrževanju spomeniških lastnostih;
 - strokovno vzdrževanje in obnavljanje vseh neokrnjenih prvin arhitekture po načelu ohranjanja izvirne tlorisne zasnove, gabaritov, lege in materialov;
 - prepoved vseh posegov v zaščiteni namembnost, tlorise, gabarite objekta, arhitekturne člene, razen vzdrževalnih posegov;
 - omogočanje predstavitve celote in posameznih zaščiteneh elementov ter dostopnost javnosti v meri, ki ne ogroža varovanje spomenika in ne moti v njem odvijajoče se dejavnosti;
 - na spomenik je prepovedano postavljati nosilce infrastrukture in reklam.
- Zavarovano območje je namenjeno:
- trajni ohranitvi kulturnih in arhitekturnih vrednot;
 - povečanju pričevalnosti kulturnega spomenika;
 - predstavitvi kulturnih vrednot;
 - učno-demonstracijskem delu in znanstveno-raziskovalnem delu;
 - stanovanjski, poslovni in storitveni dejavnosti.
- Merilo: 1:1000
- EŠD: 6933**
- Ime enote: Slovenska Bistrica – Hiša Mariborska 10**
- Lokacija:** Parc. št.: 607, 608, k.o. Slovenska Bistrica
- Utemeljitev razglasitve:** Enonadstropna hiša s sedmimi osmi na ulični in tremi osmi na stranski fasadi. Pokriva jo čopasta streha z dvoosnima zatrepoma. V peti osi jo krasi bidermajerski kamniti portal s profilirano preklado. Ulično fasado členijo kamnita obloga talnega zidca in podstrešni venec ter okna z obrobami. Na dvoriščni strani je v nadstropju zazidan, v pritličju pa delno odprt arkadni hodnik, obokan s kapastimi oboki. Vežo pokrivajo zelo plitvi križni oboki. Hiša je v masi in arhitekturnih detajlih lep primer arhitekturnega snovanja prve polovice 19. stoletja.
- Opis varstvenega režima:** Za spomenik velja varstveni režim, ki določa:
- varovanje kulturnih in arhitekturnih vrednot v celoti, njihovi neokrnjenosti in izvirnosti;
 - podrejanje vsake rabe in vseh posegov v spomenik ohranjanju in vzdrževanju spomeniških lastnostih;
 - strokovno vzdrževanje in obnavljanje vseh neokrnjenih prvin arhitekture po načelu ohranjanja izvirne tlorisne zasnove, gabaritov, lege in materialov;
 - prepoved vseh posegov v zaščiteni namembnost, tlorise, gabarite objekta, arhitekturne člene, razen vzdrževalnih posegov;
 - omogočanje predstavitve celote in posameznih zaščiteneh elementov ter dostopnost javnosti v meri, ki ne ogroža varovanje spomenika in ne moti v njem odvijajoče se dejavnosti;
 - na spomenik je prepovedano postavljati nosilce infrastrukture in reklam.
- Zavarovano območje je namenjeno:
- trajni ohranitvi kulturnih in arhitekturnih vrednot;
 - povečanju pričevalnosti kulturnega spomenika;
 - predstavitvi kulturnih vrednot;
 - učno-demonstracijskem delu in znanstveno-raziskovalnem delu;
 - stanovanjski, poslovni in storitveni dejavnosti.
- Merilo: 1:1000
- EŠD: 6923**
- Ime enote: Slovenska Bistrica – Hiša Partizanska 3, 3a**
- Lokacija:** Parc. št.: 1454/1, 1454/2, k.o. Slovenska Bistrica
- Utemeljitev razglasitve:** Enonadstropna hiša s šestosno ulično fasado v strnjem zazidalnem nizu. V srednji osi jo krasi širok segmentno zaključen uvozni kamniti portal s historičnimi vratnicami. Levo in desno od njega sta po dva vhoda v lokale, od katerih sta dva spremenjena v okni. Fasado členijo medetažni in podstrešni venec in okenske obrobe v nadstropju. V notranjščini so veža in prostori desno od nje kapasto obokani, levo pa ravno stropni. Hiša je v osnovi baročna s historicističnimi arhitekturnimi elementi na fasadi.

- Opis varstvenega režima: Za spomenik velja varstveni režim, ki določa:
- varovanje kulturnih in arhitekturnih vrednot v celoti, njihovi neokrnjenosti in izvirnosti;
 - podrejanje vsake rabe in vseh posegov v spomenik ohranjanju in vzdrževanju spomeniških lastnosti;
 - strokovno vzdrževanje in obnavljanje vseh neokrnjenih prvin arhitekture po načelu ohranjanja izvirne tlorisne zasnove, gabaritov, lege in materialov;
 - prepoved vseh posegov v zaščiteno namembnost, tlorise, gabarite objekta, arhitekturne člene, razen vzdrževalnih posegov;
 - omogočanje predstavitve celote in posameznih zaščiteneh elementov ter dostopnost javnosti v meri, ki ne ogroža varovanje spomenika in ne moti v njem odvijajoče se dejavnosti;
 - na spomenik je prepovedano postavljati nosilce infrastrukture in reklam.
- Zavarovano območje je namenjeno:
- trajni ohranitvi kulturnih in arhitekturnih vrednot;
 - povečanju pričevalnosti kulturnega spomenika;
 - predstavitvi kulturnih vrednot;
 - učno-demonstracijskem delu in znanstveno-raziskovalnem delu;
 - stanovanjski, poslovni in storitveni dejavnosti.
- Merilo: 1:1000
- EŠD: 6924**
- Ime enote: **Slovenska Bistrica – Hiša Partizanska 5**
- Lokacija: Parc. št.: 1456/2, k.o. Slovenska Bistrica
- Utemeljitev razglasitve: Pritlična stavba s petosno ulično fasado in polkrožnim kamnitim portalom v osrednji osi. Fasado zaključuje podstrešni konkavni venec. Veža je križno grebenasto obokana, v prostorih so leseni tramovni stropi.
V osnovi baročna hiša iz 18. stoletja s kasnejšo fasado je pomemben sestavni del južnega uličnega niza Partizanske ulice.
- Opis varstvenega režima: Za spomenik velja varstveni režim, ki določa:
- varovanje kulturnih in arhitekturnih vrednot v celoti, njihovi neokrnjenosti in izvirnosti;
 - podrejanje vsake rabe in vseh posegov v spomenik ohranjanju in vzdrževanju spomeniških lastnosti;
 - strokovno vzdrževanje in obnavljanje vseh neokrnjenih prvin arhitekture po načelu ohranjanja izvirne tlorisne zasnove, gabaritov, lege in materialov;
 - prepoved vseh posegov v zaščiteno namembnost, tlorise, gabarite objekta, arhitekturne člene, razen vzdrževalnih posegov;
 - omogočanje predstavitve celote in posameznih zaščiteneh elementov ter dostopnost javnosti v meri, ki ne ogroža varovanje spomenika in ne moti v njem odvijajoče se dejavnosti;
 - na spomenik je prepovedano postavljati nosilce infrastrukture in reklam.
- Zavarovano območje je namenjeno:
- trajni ohranitvi kulturnih in arhitekturnih vrednot;
 - povečanju pričevalnosti kulturnega spomenika;
 - predstavitvi kulturnih vrednot;
 - učno-demonstracijskem delu in znanstveno-raziskovalnem delu;
 - stanovanjski, poslovni in storitveni dejavnosti.
- Merilo: 1:1000
- EŠD: 6925**
- Ime enote: **Slovenska Bistrica – Hiša Partizanska 7**
- Lokacija: Parc. št.: 1458/1, 1458/2, 1458/3, 1458/4, 1458/5, 1458/6, 1458/7, 1458/8, 1458/9, 1459, k.o. Slovenska Bistrica
- Utemeljitev razglasitve: Pritlična zgradba z uvoznim portalom v srednji osi. Veža je obokana s kapastimi oboki med oprogami, stropi v ostalih prostorih so ravni. Hiša, ki ima na dvorišču mlajše prizidke, je z gospodarskim dvoriščnim delom stavbe ohranila tipično tlorisno zasnovo v obliki črke L. Zaradi načina obokanja prostorov jo lahko postavimo v pozno 18. stoletje.
- Opis varstvenega režima: Za spomenik velja varstveni režim, ki določa:
- varovanje kulturnih in arhitekturnih vrednot v celoti, njihovi neokrnjenosti in izvirnosti;
 - podrejanje vsake rabe in vseh posegov v spomenik ohranjanju in vzdrževanju spomeniških lastnosti;
 - strokovno vzdrževanje in obnavljanje vseh neokrnjenih prvin arhitekture po načelu ohranjanja izvirne tlorisne zasnove, gabaritov, lege in materialov;
 - prepoved vseh posegov v zaščiteno namembnost, tlorise, gabarite objekta, arhitekturne člene, razen vzdrževalnih posegov;
 - omogočanje predstavitve celote in posameznih zaščiteneh elementov ter dostopnost javnosti v meri, ki ne ogroža varovanje spomenika in ne moti v njem odvijajoče se dejavnosti;
 - na spomenik je prepovedano postavljati nosilce infrastrukture in reklam.
- Zavarovano območje je namenjeno:
- trajni ohranitvi kulturnih in arhitekturnih vrednot;
 - povečanju pričevalnosti kulturnega spomenika;
 - predstavitvi kulturnih vrednot;
 - učno-demonstracijskem delu in znanstveno-raziskovalnem delu;
 - stanovanjski, poslovni in storitveni dejavnosti.
- Merilo: 1:1000

- EŠD:** 6926
- Ime enote:** Slovenska Bistrica – Hiša Partizanska 9
- Lokacija:** Parc. št.: 1460, 1461/1, k.o. Slovenska Bistrica
- Utemeljitev razglasitve:** Enonadstropna hiša ima sedemosno ulično fasado, stranska fasada je dvoosna. Portal v tretji osi je profiliran. Okna v pritličju imajo ušesaste okvire, v prvem nadstropju pa police s cofastimi obeski in profilirane preklade. Vežo pokriva križni obok, levi stranski pritlični prostor pa banja. V desnem stranskem prostoru štirje toskanski stebri nosijo križno obokana polja z oprogami. V notranjščini je hiša precej pregrajena. Pripadajoči vrt sega do mestnega obzidja in je bil zasajen parkovno. Zgradba je lep primer meščanske hiše iz sredine 18. stoletja.
- Opis varstvenega režima:** Za spomenik velja varstveni režim, ki določa:
- varovanje kulturnih in arhitekturnih vrednot v celoti, njihovi neokrnjenosti in izvirnosti;
 - podrejanje vsake rabe in vseh posegov v spomenik ohranjanju in vzdrževanju spomeniških lastnosti;
 - strokovno vzdrževanje in obnavljanje vseh neokrnjenih prvin arhitekture po načelu ohranjanja izvirne tlorisne zasnove, gabaritov, lege in materialov;
 - prepoved vseh posegov v zaščiteno namembnost, tlorise, gabarite objekta, arhitekturne člene, razen vzdrževalnih posegov;
 - omogočanje predstavitev celote in posameznih zaščiteneh elementov ter dostopnost javnosti v meri, ki ne ogroža varovanje spomenika in ne moti v njem odvijajoče se dejavnosti;
 - na spomenik je prepovedano postavljati nosilce infrastrukture in reklam.
- Zavarovano območje je namenjeno:
- trajni ohranitvi kulturnih in arhitekturnih vrednot;
 - povečanju pričevalnosti kulturnega spomenika;
 - predstavitvi kulturnih vrednot;
 - učno-demonstracijskem delu in znanstveno-raziskovalnem delu;
 - stanovanjski, poslovni in storitveni dejavnosti.
- Merilo:** 1:1000
-
- EŠD:** 6927
- Ime enote:** Slovenska Bistrica – Hiša Partizanska 13
- Lokacija:** Parc. št.: 1311/1, k.o. Slovenska Bistrica
- Utemeljitev razglasitve:** Hiša je enonadstropna, na ulični fasadi ima sedem okenskih osi. V četrti osi je imela vežo z vhodnim portalom, v sedmi osi pa ima uvozni portal. Notranjščina je precej predelana, medtem ko je historicistična fasada ohranjena v nadstropju, v pritličju pa so rustiko nadomestili z gladkim ometom. Nadstropje členijo še medetažni in podstrešni venec ter okenski okviri s parapetnimi polji z rastlinsko ornamentiko. Poslopje je primer meščanske arhitekture s historicistično fasado in tipičnim uvoznim portalom.
- Opis varstvenega režima:** Za spomenik velja varstveni režim, ki določa:
- varovanje kulturnih in arhitekturnih vrednot v celoti, njihovi neokrnjenosti in izvirnosti;
 - podrejanje vsake rabe in vseh posegov v spomenik ohranjanju in vzdrževanju spomeniških lastnosti;
 - strokovno vzdrževanje in obnavljanje vseh neokrnjenih prvin arhitekture po načelu ohranjanja izvirne tlorisne zasnove, gabaritov, lege in materialov;
 - prepoved vseh posegov v zaščiteno namembnost, tlorise, gabarite objekta, arhitekturne člene, razen vzdrževalnih posegov;
 - omogočanje predstavitev celote in posameznih zaščiteneh elementov ter dostopnost javnosti v meri, ki ne ogroža varovanje spomenika in ne moti v njem odvijajoče se dejavnosti;
 - na spomenik je prepovedano postavljati nosilce infrastrukture in reklam.
- Zavarovano območje je namenjeno:
- trajni ohranitvi kulturnih in arhitekturnih vrednot;
 - povečanju pričevalnosti kulturnega spomenika;
 - predstavitvi kulturnih vrednot;
 - učno-demonstracijskem delu in znanstveno-raziskovalnem delu;
 - stanovanjski, poslovni in storitveni dejavnosti.
- Merilo:** 1:1000
-
- EŠD:** 6929
- Ime enote:** Slovenska Bistrica – Hiša Partizanska 16
- Lokacija:** Parc. št.: 1323, 1324/1, 1324/2, k.o. Slovenska Bistrica
- Utemeljitev razglasitve:** Pritlična hiša je na ulični fasadi petosna. Preklada portala v srednji osi nosi letnico 1859, inicialki D. M. in No. 85, fasado pa členijo še rustikalni vogalniki in profiliran podstrešni venec. Stoji v nizu hiš ob severni stranici ulice in predstavlja primer manjše meščanske hiše s sredine 19. stoletja.
- Opis varstvenega režima:** Za spomenik velja varstveni režim, ki določa:
- varovanje kulturnih in arhitekturnih vrednot v celoti, njihovi neokrnjenosti in izvirnosti;
 - podrejanje vsake rabe in vseh posegov v spomenik ohranjanju in vzdrževanju spomeniških lastnosti;
 - strokovno vzdrževanje in obnavljanje vseh neokrnjenih prvin arhitekture po načelu ohranjanja izvirne tlorisne zasnove, gabaritov, lege in materialov;
 - prepoved vseh posegov v zaščiteno namembnost, tlorise, gabarite objekta, arhitekturne člene, razen vzdrževalnih posegov;

- omogočanje predstavitve celote in posameznih zaščiteneh elementov ter dostopnost javnosti v meri, ki ne ogroža varovanje spomenika in ne moti v njem odvijajoče se dejavnosti;
- na spomenik je prepovedano postavljati nosilce infrastrukture in reklam.

Zavarovano območje je namenjeno:

- trajni ohranitvi kulturnih in arhitekturnih vrednot;
- povečanju pričevalnosti kulturnega spomenika;
- predstavitvi kulturnih vrednot;
- učno-demonstracijskem delu in znanstveno-raziskovalnem delu;
- stanovanjski, poslovni in storitveni dejavnosti.

Merilo: 1:1000

EŠD: **6928**

Ime enote: **Slovenska Bistrica – Hiša Partizanska 17**

Lokacija: Parc. št.: 1307, k.o. Slovenska Bistrica

Utemeljitev razglasitve: Pritlična hiša s petosno ulično fasado je krita s strmo opečno streho. Uvozni portal v srednji osi je zamenjan z novejšim, okna so delno ohranjena. Kvalitete baročne stanovanjske hiše iz 18. stoletja je ohranila v notranjosti, kjer je veža križno obokana v prostorih pa so še leseni okrasni tramovni stropovi.

Opis varstvenega režima:

Za spomenik velja varstveni režim, ki določa:

- varovanje kulturnih in arhitekturnih vrednot v celoti, njihovi neokrnjenosti in izvirnosti;
 - podrejanje vsake rabe in vseh posegov v spomenik ohranjanju in vzdrževanju spomeniških lastnosti;
 - strokovno vzdrževanje in obnavljanje vseh neokrnjenih prvin arhitekture po načelu ohranjanja izvirne tlorisne zasnove, gabaritov, lege in materialov;
 - prepoved vseh posegov v zaščiteno namembnost, tlorise, gabarite objekta, arhitekturne člene, razen vzdrževalnih posegov;
 - omogočanje predstavitve celote in posameznih zaščiteneh elementov ter dostopnost javnosti v meri, ki ne ogroža varovanje spomenika in ne moti v njem odvijajoče se dejavnosti;
 - na spomenik je prepovedano postavljati nosilce infrastrukture in reklam.
- Zavarovano območje je namenjeno:
- trajni ohranitvi kulturnih in arhitekturnih vrednot;
 - povečanju pričevalnosti kulturnega spomenika;
 - predstavitvi kulturnih vrednot;
 - učno-demonstracijskem delu in znanstveno-raziskovalnem delu;
 - stanovanjski, poslovni in storitveni dejavnosti.

Merilo: 1:1000

EŠD: **6930**

Ime enote: **Slovenska Bistrica – Hiša Partizanska 18, 18a**

Lokacija: Parc. št.: 1321/1, k.o. Slovenska Bistrica

Utemeljitev razglasitve: Pritlična hiša ima ulično fasado v strnjem nizu členjeno s petimi okenskimi osmi. Visok, uvozni portal v srednji osi je kamnit, segmentno zaključen in členjen, zapirajo ga historične vratnice. Fasado zaključuje profiliran podstrešni venec. Zgradba predstavlja primer meščanskega doma iz zgodnje druge polovice 19. stoletja z uvoznim portalom za gospodarski del.

Opis varstvenega režima:

Za spomenik velja varstveni režim, ki določa:

- varovanje kulturnih in arhitekturnih vrednot v celoti, njihovi neokrnjenosti in izvirnosti;
 - podrejanje vsake rabe in vseh posegov v spomenik ohranjanju in vzdrževanju spomeniških lastnosti;
 - strokovno vzdrževanje in obnavljanje vseh neokrnjenih prvin arhitekture po načelu ohranjanja izvirne tlorisne zasnove, gabaritov, lege in materialov;
 - prepoved vseh posegov v zaščiteno namembnost, tlorise, gabarite objekta, arhitekturne člene, razen vzdrževalnih posegov;
 - omogočanje predstavitve celote in posameznih zaščiteneh elementov ter dostopnost javnosti v meri, ki ne ogroža varovanje spomenika in ne moti v njem odvijajoče se dejavnosti;
 - na spomenik je prepovedano postavljati nosilce infrastrukture in reklam.
- Zavarovano območje je namenjeno:
- trajni ohranitvi kulturnih in arhitekturnih vrednot;
 - povečanju pričevalnosti kulturnega spomenika;
 - predstavitvi kulturnih vrednot;
 - učno-demonstracijskem delu in znanstveno-raziskovalnem delu;
 - stanovanjski, poslovni in storitveni dejavnosti.

Merilo: 1:1000

- EŠD:** 6931
- Ime enote:** Slovenska Bistrica – Hiša Partizanska 21
- Lokacija:** Parc. št.: 1210, 1211/1, 1211/2, k.o. Slovenska Bistrica
- Utemeljitev razglasitve:** Visokoprtilična hiša s šestosno ulično fasado, ki je močno razgibana s historicističnimi členi in datirana s kartušo z letnico 1906 nad vhodom z ohranjenimi prvotnimi vratnicami. V notranjščini so bile nekdanje secesijske svetlo zelene in roza lončene peči, ki jih hrani Pokrajinski muzej v Mariboru. Zgradba je primer secesijske arhitekture, ki pa po občutenju še močno sega v čas historicizma.
- Opis varstvenega režima:** Za spomenik velja varstveni režim, ki določa:
- varovanje kulturnih in arhitekturnih vrednot v celoti, njihovi neokrnjenosti in izvirnosti;
 - podrejanje vsake rabe in vseh posegov v spomenik ohranjanju in vzdrževanju spomeniških lastnosti;
 - strokovno vzdrževanje in obnavljanje vseh neokrnjenih prvin arhitekture po načelu ohranjanja izvirne tlorisne zasnove, gabaritov, lege in materialov;
 - prepoved vseh posegov v zaščiteno namembnost, tlorise, gabarite objekta, arhitekturne člene, razen vzdrževalnih posegov;
 - omogočanje predstavitve celote in posameznih zaščiteneh elementov ter dostopnost javnosti v meri, ki ne ogroža varovanje spomenika in ne moti v njem odvijajoče se dejavnosti;
 - na spomenik je prepovedano postavljati nosilce infrastrukture in reklam.
- Zavarovano območje je namenjeno:
- trajni ohranitvi kulturnih in arhitekturnih vrednot;
 - povečanju pričevalnosti kulturnega spomenika;
 - predstavitvi kulturnih vrednot;
 - učno-demonstracijskem delu in znanstveno-raziskovalnem delu;
 - stanovanjski, poslovni in storitveni dejavnosti.
- Merilo:** 1:1000
-
- EŠD:** 6942
- Ime enote:** Slovenska Bistrica – Hiša Trg Alfonza Šarha 3
- Lokacija:** Parc. št.: 604, k.o. Slovenska Bistrica
- Utemeljitev razglasitve:** Enonadstropna hiša pokrita z opečno čopasto streho. V pritličju sedemosne trške fasade so trije pravokotni kamniti portali, srednji, širši je nekdanji uvozni portal. Na prekladi ima napis Joh. Bauman, ob njem pa je bila nekdanj vidna letnica 1853. Nekdanjo vežo pokriva kapasti obok, stranski prostori so obokani z banjo s sosvodnicami. Veža v nadstropju je kapasto obokana. Na zunanjščini je v polkrožni niši na vogalu, ki gleda proti mostu, nekdanj stal leseni kip sv. Janeza Nepomuka. Hiša, ki je bila datirana z letnico 1853, izvira iz 18. stoletja. S svojo lego ob mostu zaključuje baročni Trg Alfonza Šarha.
- Opis varstvenega režima:** Za spomenik velja varstveni režim, ki določa:
- varovanje kulturnih in arhitekturnih vrednot v celoti, njihovi neokrnjenosti in izvirnosti;
 - podrejanje vsake rabe in vseh posegov v spomenik ohranjanju in vzdrževanju spomeniških lastnosti;
 - strokovno vzdrževanje in obnavljanje vseh neokrnjenih prvin arhitekture po načelu ohranjanja izvirne tlorisne zasnove, gabaritov, lege in materialov;
 - prepoved vseh posegov v zaščiteno namembnost, tlorise, gabarite objekta, arhitekturne člene, razen vzdrževalnih posegov;
 - omogočanje predstavitve celote in posameznih zaščiteneh elementov ter dostopnost javnosti v meri, ki ne ogroža varovanje spomenika in ne moti v njem odvijajoče se dejavnosti;
 - na spomenik je prepovedano postavljati nosilce infrastrukture in reklam.
- Zavarovano območje je namenjeno:
- trajni ohranitvi kulturnih in arhitekturnih vrednot;
 - povečanju pričevalnosti kulturnega spomenika;
 - predstavitvi kulturnih vrednot;
 - učno-demonstracijskem delu in znanstveno-raziskovalnem delu;
 - stanovanjski, poslovni in storitveni dejavnosti.
- Merilo:** 1:1000
-
- EŠD:** 6943
- Ime enote:** Slovenska Bistrica – Hiša Trg Alfonza Šarha 12
- Lokacija:** Parc. št.: 567, k.o. Slovenska Bistrica
- Utemeljitev razglasitve:** Enonadstropna hiša s secesijsko štiriosno trško fasado. V pritličju so prostori banjasto obokani s sosvodnicami, v nadstropju pa kapasto obokani ter ravni stropi, okrašeni z bogatimi štukaturnimi okviri. Poslopje je sestavni del zahodne stranice trga in ima najkvalitetnejšo secesijsko fasado v mestu. Zgrajeno je bilo konec 18. ali na začetku 19. stoletja.

- Opis varstvenega režima: Za spomenik velja varstveni režim, ki določa:
- varovanje kulturnih in arhitekturnih vrednot v celoti, njihovi neokrnjenosti in izvirnosti;
 - podrejanje vsake rabe in vseh posegov v spomenik ohranjanju in vzdrževanju spomeniških lastnosti;
 - strokovno vzdrževanje in obnavljanje vseh neokrnjenih prvin arhitekture, med katerimi velja izpostaviti bogato secesijsko fasadno členitev, po načelu ohranjanja izvirne tlorisne zasnove, gabaritov, lege in materialov;
 - prepoved vseh posegov v zaščiteno namembnost, tlorise, gabarite objekta, arhitekturne člene, razen vzdrževalnih posegov;
 - omogočanje predstavitve celote in posameznih zaščiteneh elementov ter dostopnost javnosti v meri, ki ne ogroža varovanje spomenika in ne moti v njem odvijajoče se dejavnosti;
 - na spomenik je prepovedano postavljati nosilce infrastrukture in reklam.
- Zavarovano območje je namenjeno:
- trajni ohranitvi kulturnih in arhitekturnih vrednot;
 - povečanju pričevalnosti kulturnega spomenika;
 - predstavitvi kulturnih vrednot;
 - učno-demonstracijskem delu in znanstveno-raziskovalnem delu;
 - stanovanjski, poslovni in storitveni dejavnosti.
- Merilo: 1:1000
- EŠD: **6945**
- Ime enote: **Slovenska Bistrica – Hiša Trg Alfonza Šarha 16**
- Lokacija: Parc. št.: 571, 572, k.o. Slovenska Bistrica
- Utemeljitev razglasitve: Enonadstropna hiša z višjim prizidkom s križni obokano odprto lopo v pritličju. Pritlični prostori so obokani s poznobaročnimi križnimi oboki z banjo in sosvodnicami. Veža v nadstropju je obokana. V prizidku, katerega plitvi kupolasti obok nosijo štirje pilastrs s štukaturnimi kapiteli, je bila hišna kapela. Obok je poslikan s sakralno baročno stensko slikarjjo, od katere je viden prizor Jožefove smrti. Hiša je pomemben sestavni del zahodne stranice trga. Danes ima grobo poenostavljeno fasado. Zazidani vhod in okna so imela pred obnovo baročne ušesaste obrobe. Izvira vsaj iz 18. stoletja.
- Opis varstvenega režima: Za spomenik velja varstveni režim, ki določa:
- varovanje kulturnih in arhitekturnih vrednot v celoti, njihovi neokrnjenosti in izvirnosti;
 - podrejanje vsake rabe in vseh posegov v spomenik ohranjanju in vzdrževanju spomeniških lastnosti;
 - strokovno vzdrževanje in obnavljanje vseh neokrnjenih prvin arhitekture, med katerimi posebej izpostavljamo hišno kapelo z baročno poslikavo, po načelu ohranjanja izvirne tlorisne zasnove, gabaritov, lege in materialov;
 - prepoved vseh posegov v zaščiteno namembnost, tlorise, gabarite objekta, arhitekturne člene, poslikavo in štukature razen vzdrževalnih posegov;
 - omogočanje predstavitve celote in posameznih zaščiteneh elementov ter dostopnost javnosti v meri, ki ne ogroža varovanje spomenika in ne moti v njem odvijajoče se dejavnosti;
 - na spomenik je prepovedano postavljati nosilce infrastrukture in reklam.
- Zavarovano območje je namenjeno:
- trajni ohranitvi kulturnih in arhitekturnih vrednot;
 - povečanju pričevalnosti kulturnega spomenika;
 - predstavitvi kulturnih vrednot;
 - učno-demonstracijskem delu in znanstveno-raziskovalnem delu;
 - stanovanjski, poslovni in storitveni dejavnosti.
- Merilo: 1:1000
- EŠD: **6965**
- Ime enote: **Slovenska Bistrica – Hiša Ulica Pohorskega bataljona 2**
- Lokacija: Parc. št.: južni del 588, k.o. Slovenska Bistrica
- Utemeljitev razglasitve: Pritlična sedem osna hiša, krita s strmo opečno dvokapno streho stoji na parceli klinaste oblike ob potoku Bistrice in Mlinščici. Fasade so historično členjene z maltastimi okenskimi obrobami, podstrešnim vencem in šivanimi robovi. Vhodni portal je kamnit, pravokotno oblikovan, na prekladi datiran z letnico 1908. Oba čelna zatrepca dopolnjuje tesarsko lepo oblikovana strešna dekoracija. Zgradba je na tem mestu vrisana že v franciscejskem katastru, vendar je njena sedanja pojavnost mlajša. Z lokacijo ob potoku optično zapira prostor Trga Alfonza Šarha z jugozahodne strani.
- Opis varstvenega režima: Za spomenik velja varstveni režim, ki določa:
- varovanje vseh zgodovinskih, kulturnih, etnoloških, krajinskih, arhitekturnih, likovnih in drugih vrednot v celoti, njihovi izvirnosti in neokrnjenosti ter varovanje vseh vedut na spomenik;
 - posebno varovanje zunanjščine poslopja, njene gradbene substance ter posameznih arhitekturnih in likovnih detajlov, tlorisne zasnove in notranje opreme;
 - podrejanje vsake rabe in vseh posegov v spomenik ohranjanju in varovanju spomeniških lastnosti;
 - posegi v zaščitene tlorise, gabarite stavb, arhitekturne člene, razen vzdrževalnih posegov, niso dovoljeni;
 - v območju spomenika ni dovoljeno posegati v prostor s postavljanjem objektov trajnega in začasnega značaja, vključno z nadzemno in nadometno infrastrukturo ter nosilci reklam.

Zavarovano območje je namenjeno:

- trajni ohranitvi kulturnih, arhitekturnih, likovnih, zgodovinskih in krajinskih vrednot;
- povečanju pričevalnosti kulturnega spomenika;
- predstavitvi kulturnih vrednot spomenika in situ, tisku in drugim medijem;
- učno-demonstracijskemu delu;
- znanstveno-raziskovalnemu delu.

Merilo: 1:1000

EŠD: 7037

Ime enote: **Slovenska Bistrica – Hiša Ulica Pohorskega bataljona 8**

Lokacija: Parc. št.: 594, 595, 596, k.o. Slovenska Bistrica

Utemeljitev razglasitve: Pritlična, sedemosna zidana hiša, ki jo pokriva strma opečna dvokapna čopasta streha, stoji ob cestnem zavoju in potoku. Kamnit vhodni, segmentno zaključeni portal v srednji osi ima napis in letnico: JACOB DESMAN: 1777. Ohranjeno je stavbno pohištvo, baročna vrata in okna opremljena s kovanimi mrežami. Fasado členijo maltaste okenske obrobe in podstrešni venec. Veža in kuhinja sta obokani. Baročna hiša iz druge polovice 18. stoletja zavzema dominanten položaj na robu starega mestnega jedra.

Opis varstvenega režima:

Za spomenik velja varstveni režim, ki določa:

- varovanje vseh zgodovinskih, kulturnih, etnoloških, krajinskih, arhitekturnih, likovnih in drugih vrednot v celoti, njihovi izvirnosti in neokrnjenosti ter varovanje vseh vedut na spomenik;
- posebno varovanje zunanjščine poslopja, njene gradbene substance ter posameznih arhitekturnih in likovnih detajlov, tlorisne zasnove in notranje opreme;
- podrejanje vsake rabe in vseh posegov v spomenik ohranjanju in varovanju spomeniških lastnosti;
- posegi v zaščitene tlorise, gabarite stavb, arhitekturne člene, razen vzdrževalnih posegov, niso dovoljeni;
- v območju spomenika ni dovoljeno posegati v prostor s postavljanjem objektov trajnega in začasnega značaja, vključno z nadzemno in nadometno infrastrukturo ter nosilci reklam.

Zavarovano območje je namenjeno:

- trajni ohranitvi kulturnih, arhitekturnih, likovnih, zgodovinskih in krajinskih vrednot;
- povečanju pričevalnosti kulturnega spomenika;
- predstavitvi kulturnih vrednot spomenika in situ, tisku in drugim medijem;
- učno-demonstracijskemu delu;
- znanstveno-raziskovalnemu delu.

Merilo: 1:1000

EŠD: 6946

Ime enote: **Slovenska Bistrica – Hiša Trg svobode 1**

Lokacija: Parc. št.: 622, k.o. Slovenska Bistrica

Utemeljitev razglasitve: Hiša stoji ob mostu čez potok Bistrica. Je enonadstropna, na trški fasadi pet, na stranski pa triosna. V srednji osi daljše fasade ima pravokoten portal s historicističnimi vratnicami. Fasade so historicistično profilirane. Hiša ima pomembno lokacijo, ker optično zožuje dostop na most. Ima mlajšo zunanjščino, a je vsaj iz prve polovice 19. stoletja.

Opis varstvenega režima:

Za spomenik velja varstveni režim, ki določa:

- varovanje kulturnih in arhitekturnih vrednot v celoti, njihovi neokrnjenosti in izvirnosti;
- podrejanje vsake rabe in vseh posegov v spomenik ohranjanju in vzdrževanju spomeniških lastnosti;
- strokovno vzdrževanje in obnavljanje vseh neokrnjenih prvin arhitekture po načelu ohranjanja izvirne tlorisne zasnove, gabaritov, lege in materialov;
- prepoved vseh posegov v zaščiteno namembnost, tlorise, gabarite objekta, arhitekturne člene, razen vzdrževalnih posegov;
- omogočanje predstavitve celote in posameznih zaščiteneh elementov ter dostopnost javnosti v meri, ki ne ogroža varovanje spomenika in ne moti v njem odvijajoče se dejavnosti;
- na spomenik je prepovedano postavljati nosilce infrastrukture in reklam.

Zavarovano območje je namenjeno:

- trajni ohranitvi kulturnih in arhitekturnih vrednot;
- povečanju pričevalnosti kulturnega spomenika;
- predstavitvi kulturnih vrednot;
- učno-demonstracijskemu delu in znanstveno-raziskovalnemu delu;
- stanovanjski, poslovni in storitveni dejavnosti.

Merilo: 1:1000

EŠD: 6947

Ime enote: **Slovenska Bistrica – Hiša Trg svobode 8**

Lokacija: Parc. št.: 634/1, 634/2, k.o. Slovenska Bistrica

- Utemeljitev razglasitve: Trška fasada enonadstropne hiše je štiriosna, z uvoznim portalom v prvi osi. Fasado členijo medetažni in podstrešni profilirani venec ter okenske obrobe. Veža je v sprednjem delu pokrita s segmentnim obokom, v dvoriščnem delu pa jo pokrivajo kapasti oboki z oprogami. Del hiše je podkleten, stopnišče je desno, klasicistično oblikovano. Prostori nadstropja imajo ravne stropne in so močno pregrajeni. Poslopje je primer bidermajerske meščanske hiše iz leta 1852.
- Opis varstvenega režima: Za spomenik velja varstveni režim, ki določa:
- varovanje kulturnih in arhitekturnih vrednot v celoti, njihovi neokrnjenosti in izvirnosti;
 - podrejanje vsake rabe in vseh posegov v spomenik ohranjanju in vzdrževanju spomeniških lastnosti;
 - strokovno vzdrževanje in obnavljanje vseh neokrnjenih prvin arhitekture po načelu ohranjanja izvirne tlorisne zasnove, gabaritov, lege in materialov;
 - prepoved vseh posegov v zaščiteno namembnost, tlorise, gabarite objekta, arhitekturne člene, razen vzdrževalnih posegov;
 - omogočanje predstavitve celote in posameznih zaščiteneh elementov ter dostopnost javnosti v meri, ki ne ogroža varovanje spomenika in ne moti v njem odvijajoče se dejavnosti;
 - na spomenik je prepovedano postavljati nosilce infrastrukture in reklam.
- Zavarovano območje je namenjeno:
- trajni ohranitvi kulturnih in arhitekturnih vrednot;
 - povečanju pričevalnosti kulturnega spomenika;
 - predstavitvi kulturnih vrednot;
 - učno-demonstracijskem delu in znanstveno-raziskovalnem delu;
 - stanovanjski, poslovni in storitveni dejavnosti.
- Merilo: 1:1000
- EŠD: **6948**
- Ime enote: **Slovenska Bistrica – Hiša Trg svobode 9**
- Lokacija: Parc. št.: 1344, k.o. Slovenska Bistrica
- Utemeljitev razglasitve: Hiša je enonadstropna s štiriosno trško fasado. V tretji osi je pravokoten leseni portal s kasetiranimi vratnicami. Fasado krasijo profiliran medetažni in baročni konkavni podstrešni venec ter profilirane okenske obrobe. Na dvoriščni strani sta v pritličju in nadstropju arkadna hodnika, pritlični je pokrit s potlačeni kapastimi oboki na slopih, v nadstropju pa pokriva raven strop. V notranjini pokrivajo veže potlačeni križni oboki z oprogami, prostore na desni banjasti obok z grebenastimi sosvodnicami, prostore na levi strani veže pa traverzni oboki. Del hiše je podkleten. Trška fasada združuje poznobaročne in historicistične slogovne elemente, hiša je v osnovi s konca 18. stoletja.
- Opis varstvenega režima: Za spomenik velja varstveni režim, ki določa:
- varovanje kulturnih in arhitekturnih vrednot v celoti, njihovi neokrnjenosti in izvirnosti;
 - podrejanje vsake rabe in vseh posegov v spomenik ohranjanju in vzdrževanju spomeniških lastnosti;
 - strokovno vzdrževanje in obnavljanje vseh neokrnjenih prvin arhitekture po načelu ohranjanja izvirne tlorisne zasnove, gabaritov, lege in materialov;
 - prepoved vseh posegov v zaščiteno namembnost, tlorise, gabarite objekta, arhitekturne člene, razen vzdrževalnih posegov;
 - omogočanje predstavitve celote in posameznih zaščiteneh elementov ter dostopnost javnosti v meri, ki ne ogroža varovanje spomenika in ne moti v njem odvijajoče se dejavnosti;
 - na spomenik je prepovedano postavljati nosilce infrastrukture in reklam.
- Zavarovano območje je namenjeno:
- trajni ohranitvi kulturnih in arhitekturnih vrednot;
 - povečanju pričevalnosti kulturnega spomenika;
 - predstavitvi kulturnih vrednot;
 - učno-demonstracijskem delu in znanstveno-raziskovalnem delu;
 - stanovanjski, poslovni in storitveni dejavnosti.
- Merilo: 1:1000
- EŠD: **6949**
- Ime enote: **Slovenska Bistrica – Hiša Trg svobode 10**
- Lokacija: Parc. št.: 635/1, k.o. Slovenska Bistrica
- Utemeljitev razglasitve: Enonadstropno hišo s petosno trško in trisosno stransko fasado členijo medetažni venec, profilirane okenske obrobe s parapetnimi polji, vogalne lizene ter polkrožni podstrešni venec. Vhodni portal v srednji osi je iz belega marmorja, je pazduhast in okrašen s plastičnim kitastim ornamentom. Hiša iz začetka 19. stoletja ima pomembno lokacijo na mestu, kjer se trg lijakasto razširi. Posebno pomemben je edinstven marmorni klasicistični portal.
- Opis varstvenega režima: Za spomenik velja varstveni režim, ki določa:
- varovanje kulturnih in arhitekturnih vrednot v celoti, njihovi neokrnjenosti in izvirnosti;
 - podrejanje vsake rabe in vseh posegov v spomenik ohranjanju in vzdrževanju spomeniških lastnosti;

- strokovno vzdrževanje in obnavljanje vseh neokrnjenih prvin arhitekture po načelu ohranjanja izvirne tlorisne zasnove, gabaritov, lege in materialov;
 - prepoved vseh posegov v zaščiteno namembnost, tlorise, gabarite objekta, arhitekturne člene, posebej marmorni portal na fasadi, razen vzdrževalnih posegov;
 - omogočanje predstavitve celote in posameznih zaščiteneh elementov ter dostopnost javnosti v meri, ki ne ogroža varovanje spomenika in ne moti v njem odvijajoče se dejavnosti;
 - na spomenik je prepovedano postavljati nosilce infrastrukture in reklam.
- Zavarovano območje je namenjeno:
- trajni ohranitvi kulturnih in arhitekturnih vrednot;
 - povečanju pričevalnosti kulturnega spomenika;
 - predstavitvi kulturnih vrednot;
 - učno-demonstracijskem delu in znanstveno-raziskovalnem delu;
 - stanovanjski, poslovni in storitveni dejavnosti.

Merilo: 1:1000

EŠD: 6950

Ime enote: Slovenska Bistrica – Hiša Trg svobode 11, Kolodvorska 1

Lokacija: Parc. št.: 1342, k.o. Slovenska Bistrica

Utemeljitev razglasitve: Vogalna enonadstropna hiša s šestosno trško in petosno stransko fasado. Obe fasadi členijo vogalni rustični robovi, medetažne oproge in polkrožni podstrešni venec. Pritličje je močno spremenjeno. Okna v nadstropju imajo profilirane obrobe in karnise. Dvoriščno fasado tvorijo neprimerno zaprte arkade s polkrožnimi loki v obeh etažah. Veži v pritličju in nadstropju sta obokani, del prve zavzema trgovski lokal.

Hiša pomembno sooblikuje podobo Trga svobode in je kvalitetna arhitektura iz srede 18. stoletja.

Opis varstvenega režima:

Za spomenik velja varstveni režim, ki določa:

- varovanje kulturnih in arhitekturnih vrednot v celoti, njihovi neokrnjenosti in izvirnosti;
- podrejanje vsake rabe in vseh posegov v spomenik ohranjanju in vzdrževanju spomeniških lastnosti;
- strokovno vzdrževanje in obnavljanje vseh neokrnjenih prvin arhitekture po načelu ohranjanja izvirne tlorisne zasnove, gabaritov, lege in materialov;
- prepoved vseh posegov v zaščiteno namembnost, tlorise, gabarite objekta, arhitekturne člene, razen vzdrževalnih posegov;
- omogočanje predstavitve celote in posameznih zaščiteneh elementov ter dostopnost javnosti v meri, ki ne ogroža varovanje spomenika in ne moti v njem odvijajoče se dejavnosti;
- na spomenik je prepovedano postavljati nosilce infrastrukture in reklam.

Zavarovano območje je namenjeno:

- trajni ohranitvi kulturnih in arhitekturnih vrednot;
- povečanju pričevalnosti kulturnega spomenika;
- predstavitvi kulturnih vrednot;
- učno-demonstracijskem delu in znanstveno-raziskovalnem delu;
- stanovanjski, poslovni in storitveni dejavnosti.

Merilo: 1:1000

EŠD: 6951

Ime enote: Slovenska Bistrica – Hiša Trg svobode 12

Lokacija: Parc. št.: 638/1, k.o. Slovenska Bistrica

Utemeljitev razglasitve: Enonadstropna hiša z osemosno trško fasado z uvoznim portalom v sedmi osi. Fasada je v pritličju neprimerno spremenjena, sicer pa je bogato členjena s historično profilacijo. Veža in prostori levo od nje imajo ravne strome, desni prostor in vse v globino segajoče prostore dvoriščnega trakta pokrivajo kapasti oboki. Lesena in kamniti portal v pritličju dvoriščnega trakta imajo železne vratnice. vzdolž celotnega trakta teče v nadstropju gank z litoželezno ograjo. Ostala gospodarska poslopja, ki so bila postavljena vzporedno z glavnim objektom, so bila v preteklosti porušena. Zgrajena je bila večja hala, ki nasilno posega v prostor.

Hiša zavzema velik dela zahodne stranice Trga svobode. Ima skladno zgodnje historicistično fasado, vendar je raščena arhitektura z baročnimi sestavinami.

Opis varstvenega režima:

Za spomenik velja varstveni režim, ki določa:

- varovanje kulturnih in arhitekturnih vrednot v celoti, njihovi neokrnjenosti in izvirnosti;
- podrejanje vsake rabe in vseh posegov v spomenik ohranjanju in vzdrževanju spomeniških lastnosti;
- strokovno vzdrževanje in obnavljanje vseh neokrnjenih prvin arhitekture po načelu ohranjanja izvirne tlorisne zasnove, gabaritov, lege in materialov;
- prepoved vseh posegov v zaščiteno namembnost, tlorise, gabarite objekta, arhitekturne člene, razen vzdrževalnih posegov;
- omogočanje predstavitve celote in posameznih zaščiteneh elementov ter dostopnost javnosti v meri, ki ne ogroža varovanje spomenika in ne moti v njem odvijajoče se dejavnosti;
- na spomenik je prepovedano postavljati nosilce infrastrukture in reklam.

- Zavarovano območje je namenjeno:
- trajni ohranitvi kulturnih in arhitekturnih vrednot;
 - povečanju pričevalnosti kulturnega spomenika;
 - predstavitvi kulturnih vrednot;
 - učno-demonstracijskem delu in znanstveno-raziskovalnem delu;
 - stanovanjski, poslovni in storitveni dejavnosti.
- Merilo: 1:1000
- EŠD 6952**
- Ime enote: **Slovenska Bistrica – Hiša Trg svobode 13, Kolodvorska 2**
- Lokacija: Parc. št.: 1427, k.o. Slovenska Bistrica
- Utemeljitev razglasitve: Hiša stoji na vogalu Trga svobode in Kolodvorske ulice. Je enonadstropna, na trški fasadi pet, na ulični pa šestosna. Obe fasadi sta členjeni. Portal je preprost, pravokoten, nad njim je balkon z litoželezno ograjo. Na vogalu stoji v niši kamnit kip Matere Božje z otrokom. Na dvoriščni strani so v pritličju in nadstropju zazidane sropaste arkade s križnimi oboki. V notranjščini je nekdanja veža obokana z banjo s sosvodnicami. Pritličje je močno prezidano, v nadstropju pa je ohranjena prvotna razporeditev prostorov z originalnim stavbnim pohištvom. Stropi imajo štukaturne okvire. Hiša izvira z druge polovice 18. stoletja. Ima pozno-baročno členjeni fasadi s historicističnimi dodatki. S svojo visoko opečno streho in lokacijo na vogalu s Kolodvorsko ulico je izrazil prostorski poudarek na trgu.
- Opis varstvenega režima: Za spomenik velja varstveni režim, ki določa:
- varovanje kulturnih in arhitekturnih vrednot v celoti, njihovi neokrnjenosti in izvirnosti;
 - podrejanje vsake rabe in vseh posegov v spomenik ohranjanju in vzdrževanju spomeniških lastnosti;
 - strokovno vzdrževanje in obnavljanje vseh neokrnjenih prvin arhitekture po načelu ohranjanja izvirne tlorisne zasnove, gabaritov, lege in materialov;
 - prepoved vseh posegov v zaščiteno namembnost, tlorise, gabarite objekta, arhitekturne člene, razen vzdrževalnih posegov;
 - omogočanje predstavitve celote in posameznih zaščiteneh elementov ter dostopnost javnosti v meri, ki ne ogroža varovanje spomenika in ne moti v njem odvijajoče se dejavnosti;
 - na spomenik je prepovedano postavljati nosilce infrastrukture in reklam.
- Zavarovano območje je namenjeno:
- trajni ohranitvi kulturnih in arhitekturnih vrednot;
 - povečanju pričevalnosti kulturnega spomenika;
 - predstavitvi kulturnih vrednot;
 - učno-demonstracijskem delu in znanstveno-raziskovalnem delu;
 - stanovanjski, poslovni in storitveni dejavnosti.
- Merilo: 1:1000
- EŠD: 6953**
- Ime enote: **Slovenska Bistrica – Hiša Trg svobode 14**
- Lokacija: Parc. št.: 639/1, 639/2, k.o. Slovenska Bistrica
- Utemeljitev razglasitve: Enonadstropna vogalna hiša stoji ob uvozu v Ozko ulico. Štiriosno trško fasado členijo medetažni in profiliran podstrešni venec ter profilirane okenske obrobe. Portal je spremenjen. Veža ima v vhodni polovici raven strop, na dvoriščni strani pa jo pokriva banjasti obok. Prostor desno od nje je banjasto obokan z grebenastimi sosvodnicami. Drugi prostori v pritličju in nadstropju imajo ravne stropne. Dvorišče omejuje proti hiši št. 12 in proti ulici visok zid. Ohranjen je del nekdanjega gospodarskega poslopja s čopasto opečno streho. Hiša je historicističnega videza, vendar gre za dograjeno in predelano hišo iz 18. stoletja.
- Opis varstvenega režima: Za spomenik velja varstveni režim, ki določa:
- varovanje kulturnih in arhitekturnih vrednot v celoti, njihovi neokrnjenosti in izvirnosti;
 - podrejanje vsake rabe in vseh posegov v spomenik ohranjanju in vzdrževanju spomeniških lastnosti;
 - strokovno vzdrževanje in obnavljanje vseh neokrnjenih prvin arhitekture po načelu ohranjanja izvirne tlorisne zasnove, gabaritov, lege in materialov;
 - prepoved vseh posegov v zaščiteno namembnost, tlorise, gabarite objekta, arhitekturne člene, razen vzdrževalnih posegov;
 - omogočanje predstavitve celote in posameznih zaščiteneh elementov ter dostopnost javnosti v meri, ki ne ogroža varovanje spomenika in ne moti v njem odvijajoče se dejavnosti;
 - na spomenik je prepovedano postavljati nosilce infrastrukture in reklam.
- Zavarovano območje je namenjeno:
- trajni ohranitvi kulturnih in arhitekturnih vrednot;
 - povečanju pričevalnosti kulturnega spomenika;
 - predstavitvi kulturnih vrednot;
 - učno-demonstracijskem delu in znanstveno-raziskovalnem delu;
 - stanovanjski, poslovni in storitveni dejavnosti.
- Merilo: 1:1000

- EŠD:** 6954
- Ime enote:** Slovenska Bistrica – Hiša Trg svobode 15
- Lokacija:** Parc. št.: 1428/1, k.o. Slovenska Bistrica
- Utemeljitev razglasitve:** Enonadstropna hiša je tlorisno z dolgim traktom postavljena pravokotno na trg in podrejena srednjeveški parcelaciji. Petosna tržna fasada v širini desnih dveh osi plitvo rizalito izstopa. Členita jo medetažni in podstrešni venec, okna pa uokvirjajo baročni profilirani maltasti okviri. Fasadne odprtine v pritličju so spremenjene, v veži je lokal, zaradi česar so bile odstranjene vratnice. Vzдолž dvoriščnih fasad teče v nadstropju gank. Gradnja hiše je kamnita. Pritlični prostori so obokani z banjastimi oboki z grebenastimi sosvodnicami, v nadstropju so stropi ravni, nekateri okrašeni s štukturnimi polji. Poslopje spada med starejše na trgu. Ohranilo je prvotni tlorisni in višinski gabarit. Izvira iz 18. stoletja in je bistveni sestavni del vzhodne fasade trga.
- Opis varstvenega režima:** Za spomenik velja varstveni režim, ki določa:
- varovanje kulturnih in arhitekturnih vrednot v celoti, njihovi neokrnjenosti in izvirnosti;
 - podrejanje vsake rabe in vseh posegov v spomenik ohranjanju in vzdrževanju spomeniških lastnosti;
 - strokovno vzdrževanje in obnavljanje vseh neokrnjenih prvin arhitekture po načelu ohranjanja izvirne tlorisne zasnove, gabaritov, lege in materialov;
 - prepoved vseh posegov v zaščiteno namembnost, tlorise, gabarite objekta, arhitekturne člene, razen vzdrževalnih posegov;
 - omogočanje predstavitve celote in posameznih zaščiteneh elementov ter dostopnost javnosti v meri, ki ne ogroža varovanje spomenika in ne moti v njem odvijajoče se dejavnosti;
 - na spomenik je prepovedano postavljati nosilce infrastrukture in reklam.
- Zavarovano območje je namenjeno:
- trajni ohranitvi kulturnih in arhitekturnih vrednot;
 - povečanju pričevalnosti kulturnega spomenika;
 - predstavitvi kulturnih vrednot;
 - učno-demonstracijskem delu in znanstveno-raziskovalnem delu;
 - stanovanjski, poslovni in storitveni dejavnosti.
- Merilo:** 1:1000
-
- EŠD:** 6956
- Ime enote:** Slovenska Bistrica – Hiša Trg svobode 17
- Lokacija:** Parc. št.: 1430, 1431/1, 1431/2, k.o. Slovenska Bistrica
- Utemeljitev razglasitve:** Enonadstropna hiša s petosno tržno fasado. Dvoosni del fasade nekoliko rizalito izstopa. Vhodni portal je polkrožno usločen, ostali vhodi, ki so bili bidermajerski, so spremenjeni. Fasade so členjene s podstrešnim vencem in preprostimi okenskimi obrobami s profiliranimi prekladami. Pritlični prostori so banjasto obokani z grebenastimi sosvodnicami. Prostori v nadstropju imajo ravne stropove. Hiša je sestavni del vzhodne trške stranice. V osnovi je iz 18. ali celo s konca 17. stoletja s spremenjenimi fasadami pritličja pa so ji močno okrnili prvotno podobo.
- Opis varstvenega režima:** Za spomenik velja varstveni režim, ki določa:
- varovanje kulturnih in arhitekturnih vrednot v celoti, njihovi neokrnjenosti in izvirnosti;
 - podrejanje vsake rabe in vseh posegov v spomenik ohranjanju in vzdrževanju spomeniških lastnosti;
 - strokovno vzdrževanje in obnavljanje vseh neokrnjenih prvin arhitekture po načelu ohranjanja izvirne tlorisne zasnove, gabaritov, lege in materialov;
 - prepoved vseh posegov v zaščiteno namembnost, tlorise, gabarite objekta, arhitekturne člene, razen vzdrževalnih posegov;
 - omogočanje predstavitve celote in posameznih zaščiteneh elementov ter dostopnost javnosti v meri, ki ne ogroža varovanje spomenika in ne moti v njem odvijajoče se dejavnosti;
 - na spomenik je prepovedano postavljati nosilce infrastrukture in reklam.
- Zavarovano območje je namenjeno:
- trajni ohranitvi kulturnih in arhitekturnih vrednot;
 - povečanju pričevalnosti kulturnega spomenika;
 - predstavitvi kulturnih vrednot;
 - učno-demonstracijskem delu in znanstveno-raziskovalnem delu;
 - stanovanjski, poslovni in storitveni dejavnosti.
- Merilo:** 1:1000
-
- EŠD:** 6957
- Ime enote:** Slovenska Bistrica – Hiša Trg svobode 18, Trg svobode 20
- Lokacija:** Parc. št.: 1338, 1339, k.o. Slovenska Bistrica
- Utemeljitev razglasitve:** Enonadstropna hiša s štirirosno tržno fasado, tretja okenska os je poudarjena z rizalitom, v katerem je vežni portal brez vratnic, zaključen s segmentnim lokom. Vežo pokrivajo štiri obočna polja. Ulični del zgradbe se v globino podaljšuje z dvema gospodarskima traktoma, ki ju povezuje prečni trakt s prehodom v pritličju. V južnem dvoriščnem traktu je ohranjen pravokotni kamniti portal in okenski okvir

- s kovano rešetko. Iz veže vodi desno enoramno stopnišče. Na drugem dvorišču stoji gospodarsko poslopje s čopasto streho (Trg svobode 20).
Hiša z več gospodarskimi poslopi je primer meščanskega trgovskega doma s prve polovice 19. stoletja.
- Opis varstvenega režima: Za spomenik velja varstveni režim, ki določa:
- varovanje kulturnih in arhitekturnih vrednot v celoti, njihovi neokrnjenosti in izvirnosti;
 - podrejanje vsake rabe in vseh posegov v spomenik ohranjanju in vzdrževanju spomeniških lastnosti;
 - strokovno vzdrževanje in obnavljanje vseh neokrnjenih prvin arhitekture po načelu ohranjanja izvirne tlorisne zasnove, gabaritov, lege in materialov;
 - prepoved vseh posegov v zaščiteno namembnost, tlorise, gabarite objekta, arhitekturne člene, razen vzdrževalnih posegov;
 - omogočanje predstavitve celote in posameznih zaščiteneh elementov ter dostopnost javnosti v meri, ki ne ogroža varovanje spomenika in ne moti v njem odvijajoče se dejavnosti;
 - na spomenik je prepovedano postavljati nosilce infrastrukture in reklam.
- Zavarovano območje je namenjeno:
- trajni ohranitvi kulturnih in arhitekturnih vrednot;
 - povečanju pričevalnosti kulturnega spomenika;
 - predstavitvi kulturnih vrednot;
 - učno-demonstracijskem delu in znanstveno-raziskovalnem delu;
 - stanovanjski, poslovni in storitveni dejavnosti.
- Merilo: 1:1000
- EŠD: **6958**
- Ime enote: **Slovenska Bistrica – Hiša Trg svobode 19**
- Lokacija: Parc. št.: 1432, k.o. Slovenska Bistrica
- Utemeljitev razglasitve: Enonadstropno hišo pokriva opečna čopasta streha. Stoji ob vhodu v Gradišče in s svojim gospodarskim traktom tvori njegovo severno stranico. Petosno fasado na Trgu svobode členi maltasta historicistična profilacija. Pravokoten kamnit portal s historicističnimi vratnicami je v srednji fasadni osi. Hiša, ki je prostorsko pomembna, zaključuje niz na vzhodni strani severne polovice trga in tvori vhod v Gradišče. Ima fasado s konca 19. stoletja, vendar je v osnovi starejša.
- Opis varstvenega režima: Za spomenik velja varstveni režim, ki določa:
- varovanje kulturnih in arhitekturnih vrednot v celoti, njihovi neokrnjenosti in izvirnosti;
 - podrejanje vsake rabe in vseh posegov v spomenik ohranjanju in vzdrževanju spomeniških lastnosti;
 - strokovno vzdrževanje in obnavljanje vseh neokrnjenih prvin arhitekture po načelu ohranjanja izvirne tlorisne zasnove, gabaritov, lege in materialov;
 - prepoved vseh posegov v zaščiteno namembnost, tlorise, gabarite objekta, arhitekturne člene, razen vzdrževalnih posegov;
 - omogočanje predstavitve celote in posameznih zaščiteneh elementov ter dostopnost javnosti v meri, ki ne ogroža varovanje spomenika in ne moti v njem odvijajoče se dejavnosti;
 - na spomenik je prepovedano postavljati nosilce infrastrukture in reklam.
- Zavarovano območje je namenjeno:
- trajni ohranitvi kulturnih in arhitekturnih vrednot;
 - povečanju pričevalnosti kulturnega spomenika;
 - predstavitvi kulturnih vrednot;
 - učno-demonstracijskem delu in znanstveno-raziskovalnem delu;
 - stanovanjski, poslovni in storitveni dejavnosti.
- Merilo: 1:1000
- EŠD: **6959**
- Ime enote: **Slovenska Bistrica – Stari rotovž**
- Lokacija: Parc. št.: 1434, k.o. Slovenska Bistrica
- Utemeljitev razglasitve: Enonadstropna hiša ima fasade pet, štiri in triosno. Trško fasado poudarja baročni stolpič z zaobljenimi vogali in lizenami ter zvonasto laternasto streho. Na njem je ura, nad njo pa konkavni podstrešni venec. Na fasadah so rekonstruirane okenske maltaste obrobe, na stolpu pa zvonasto oblikovane line. Vežo pokriva poznobaročni banjast obok s sosvodnicami. Tudi drugi prostori v pritličju in veža v nadstropju so obokani.
Poslopje je v obstoječi obliki iz 18. stoletja. Je mestni rotovž s tipično dominantno lego za mestno hišo.
- Opis varstvenega režima: Za spomenik velja varstveni režim, ki določa:
- varovanje kulturnih in arhitekturnih vrednot v celoti, njihovi neokrnjenosti in izvirnosti;
 - podrejanje vsake rabe in vseh posegov v spomenik ohranjanju in vzdrževanju spomeniških lastnosti;
 - strokovno vzdrževanje in obnavljanje vseh neokrnjenih prvin arhitekture po načelu ohranjanja izvirne tlorisne zasnove, gabaritov, lege in materialov;
 - prepoved vseh posegov v zaščiteno namembnost, tlorise, gabarite objekta, arhitekturne člene, razen vzdrževalnih posegov;

- omogočanje predstavitve celote in posameznih zaščiteneh elementov ter dostopnost javnosti v meri, ki ne ogroža varovanje spomenika in ne moti v njem odvijajoče se dejavnosti;
 - na spomenik je prepovedano postavljati nosilce infrastrukture in reklam.
- Zavarovano območje je namenjeno:
- trajni ohranitvi kulturnih in arhitekturnih vrednot;
 - povečanju pričevalnosti kulturnega spomenika;
 - predstavitvi kulturnih vrednot;
 - učno-demonstracijskem delu in znanstveno-raziskovalnem delu;
 - javni, poslovni in storitveni dejavnosti.

Merilo: 1:1000

EŠD: **6960**

Ime enote: **Slovenska Bistrica – Hiša Trg svobode 22, Trg svobode 24**

Lokacija: Parc. št.: 1336/1, 1336/2, 1337/1, 1337/2, k.o. Slovenska Bistrica

Utemeljitev razglasitve: Enonadstropna hiša v nizu s šestosno fasado z zamikom. Velik uvozni portal s segmentnim lokom je v tretji osi. Fasada je v pritličju historicistično oblikovana, medtem ko nadstropje krasi bogata baročna pilasterska arhitektura. Kapiteli imajo trakasto dekoracijo. Prostori v pritličju so obokani, vežo pokriva banjasti obok s sosvodnicami.

Hiša je v notranjščini sicer močno predelana za potrebe trgovine, ohranila pa je bogato baročno fasado, izpod katere so se pri obnovi ometov pokazali sledovi štukature tudi pod okni. Pročelje predstavlja najlepšo baročno fasado v mestu. Dvoriščni prizidki so iz 19. stoletja, iz istega časa je tudi uvozni portal.

Opis varstvenega režima: Za spomenik velja varstveni režim, ki določa:

- varovanje kulturnih in arhitekturnih vrednot v celoti, njihovi neokrnjenosti in izvirnosti;
- podrejanje vsake rabe in vseh posegov v spomenik ohranjanju in vzdrževanju spomeniških lastnosti;
- strokovno vzdrževanje in obnavljanje vseh neokrnjenih prvin arhitekture po načelu ohranjanja izvirne tlorisne zasnove, gabaritov, lege in materialov;
- prepoved vseh posegov v zaščiteno namembnost, tlorise, gabarite objekta, arhitekturne člene, razen vzdrževalnih posegov;
- omogočanje predstavitve celote in posameznih zaščiteneh elementov ter dostopnost javnosti v meri, ki ne ogroža varovanje spomenika in ne moti v njem odvijajoče se dejavnosti;
- na spomenik je prepovedano postavljati nosilce infrastrukture in reklam.

Zavarovano območje je namenjeno:

- trajni ohranitvi kulturnih in arhitekturnih vrednot;
- povečanju pričevalnosti kulturnega spomenika;
- predstavitvi kulturnih vrednot;
- učno-demonstracijskem delu in znanstveno-raziskovalnem delu;
- stanovanjski, poslovni in storitveni dejavnosti.

Merilo: 1:1000

EŠD: **6961**

Ime enote: **Slovenska Bistrica – Hiša Trg svobode 23, Gradišče 4**

Lokacija: Parc. št.: 1435/1, 1436, k.o. Slovenska Bistrica

Utemeljitev razglasitve: Enonadstropna hiša z desetosno zalomljeno trško fasado. V pritličju ima poleg vežnega še sedem pravokotnih izložbenih portalov. V osrednjem trgovskem lokalu ima kapast obok, ki ga nosijo toskanski stebri. Iz veže, na dvoriščni strani še tlakovane z belim pohorskim marmorjem, vodi v vežo prvega nadstropja enoramno stopnišče. Prostori nadstropja imajo raven strop.

Zgradba je primerek meščanske trgovske hiše iz prve polovice 19. stoletja z zgodnjehistoricističnimi fasadnimi elementi. Nastala je z združitvijo dveh stavb.

Opis varstvenega režima: Za spomenik velja varstveni režim, ki določa:

- varovanje kulturnih in arhitekturnih vrednot v celoti, njihovi neokrnjenosti in izvirnosti;
- podrejanje vsake rabe in vseh posegov v spomenik ohranjanju in vzdrževanju spomeniških lastnosti;
- strokovno vzdrževanje in obnavljanje vseh neokrnjenih prvin arhitekture po načelu ohranjanja izvirne tlorisne zasnove, gabaritov, lege in materialov;
- prepoved vseh posegov v zaščiteno namembnost, tlorise, gabarite objekta, arhitekturne člene, razen vzdrževalnih posegov;
- omogočanje predstavitve celote in posameznih zaščiteneh elementov ter dostopnost javnosti v meri, ki ne ogroža varovanje spomenika in ne moti v njem odvijajoče se dejavnosti;
- na spomenik je prepovedano postavljati nosilce infrastrukture in reklam.

Zavarovano območje je namenjeno:

- trajni ohranitvi kulturnih in arhitekturnih vrednot;
- povečanju pričevalnosti kulturnega spomenika;
- predstavitvi kulturnih vrednot;
- učno-demonstracijskem delu in znanstveno-raziskovalnem delu;
- stanovanjski, poslovni in storitveni dejavnosti.

Merilo: 1:1000

EŠD: **6962**

Ime enote: **Slovenska Bistrica – Hiša Trg svobode 28**

Lokacija: Parc. št.: 1333, k.o. Slovenska Bistrica

Utemeljitev razglasitve: Enonadstropna prosto stoječa hiša postavljena pravokotno na podolgovati trg. Pokriva jo čopasta opečna streha z dvoosnim zatrepom. K tej osnovi je pravokotno prizidan triosni trakt. Fasade so členjene z medetažnim in profiliranim podstrešnim vencem z rustičnimi vogali v pritličju. V notranjščini so stropi ravni, veža je spremenjena v lokal. Hiša, zgrajena v prvi polovici 19. stoletja, je pomemben sestavni del zahodne trške fasade.

Opis varstvenega režima: Za spomenik velja varstveni režim, ki določa:

- varovanje kulturnih in arhitekturnih vrednot v celoti, njihovi neokrnjenosti in izvirnosti;
- podrejanje vsake rabe in vseh posegov v spomenik ohranjanju in vzdrževanju spomeniških lastnosti;
- strokovno vzdrževanje in obnavljanje vseh neokrnjenih prvin arhitekture po načelu ohranjanja izvirne tlorisne zasnove, gabaritov, lege in materialov;
- prepoved vseh posegov v zaščiteni namembnost, tlorise, gabarite objekta, arhitekturne člene, razen vzdrževalnih posegov;
- omogočanje predstavitve celote in posameznih zaščiteneh elementov ter dostopnost javnosti v meri, ki ne ogroža varovanje spomenika in ne moti v njem odvijajoče se dejavnosti;
- na spomenik je prepovedano postavljati nosilce infrastrukture in reklam.

Zavarovano območje je namenjeno:

- trajni ohranitvi kulturnih in arhitekturnih vrednot;
- povečanju pričevalnosti kulturnega spomenika;
- predstavitvi kulturnih vrednot;
- učno-demonstracijskem delu in znanstveno-raziskovalnem delu;
- stanovanjski, poslovni in storitveni dejavnosti.

Merilo: 1:1000

EŠD: **6963**

Ime enote: **Slovenska Bistrica – Hiša Trg svobode 30**

Lokacija: Parc. št.: 1450/1, 1450/2, k.o. Slovenska Bistrica

Utemeljitev razglasitve: Dvonadstropna stavba, ki na južni stranici zapira Trg svobode, ima petosno ulično fasado. V njeni drugi osi je močan rizalit oziroma pomol in v četrti osi bidermajerski portal. Nadstropji ločujeta delilna venca, fasado zaključuje profiliran podstrešni venec. Hiša sega globoko v stavbno parcelo. Poslopje tvori južno stranico trga in je raščena arhitektura s kamnitim portalom, ki je datiran z letnico 1843 in arhitekturnimi elementi iz 17., 18. in 19. stoletja.

Opis varstvenega režima: Za spomenik velja varstveni režim, ki določa:

- varovanje kulturnih in arhitekturnih vrednot v celoti, njihovi neokrnjenosti in izvirnosti;
- podrejanje vsake rabe in vseh posegov v spomenik ohranjanju in vzdrževanju spomeniških lastnosti;
- strokovno vzdrževanje in obnavljanje vseh neokrnjenih prvin arhitekture po načelu ohranjanja izvirne tlorisne zasnove, gabaritov, lege in materialov;
- prepoved vseh posegov v zaščiteni namembnost, tlorise, gabarite objekta, arhitekturne člene, razen vzdrževalnih posegov;
- omogočanje predstavitve celote in posameznih zaščiteneh elementov ter dostopnost javnosti v meri, ki ne ogroža varovanje spomenika in ne moti v njem odvijajoče se dejavnosti;
- na spomenik je prepovedano postavljati nosilce infrastrukture in reklam.

Zavarovano območje je namenjeno:

- trajni ohranitvi kulturnih in arhitekturnih vrednot;
- povečanju pričevalnosti kulturnega spomenika;
- predstavitvi kulturnih vrednot;
- učno-demonstracijskem delu in znanstveno-raziskovalnem delu;
- stanovanjski, poslovni in storitveni dejavnosti.

Merilo: 1:1000

EŠD:	6966
Ime enote:	Slovenska Bistrica – Mestno obzidje
Lokacija:	Poteka preko parc. št.: 1209, 1214, 1308, 1312, 1311/2, 1461/1, 1459, 1457, 1455, 1453, 1447/6, 1446, 1448, 2500, 1445/1, 1445/2, 1445/3, 1409, 1408, 1412, 1414, 1420/1, 1420/2, 1421/3, 1422/1, 1421/1, 2501/1, 1355/10, 1355/5, 1355/3, 1357, 1355/2, 1356/1, 1354, 625/2, 625/3, 624/5, 624/1, 2499, 626/1, 626/3, 627, 630, 631/1, 631/2, 635/1, 632, 635/2, 644/1, 643, 646, 2480/1, 1206/4, 1206/2, 1207/2, 1206/1, 1206/3, k.o. Slovenska Bistrica
Utemeljitev razglasitve:	Srednjeveško mesto je imelo približno tlorisno obliko pravokotnika. Obdajalo ga je mestno obzidje s stolpi, mestni jarek in predzidje. Od stolpov sta v celoti ohranjena severozahodni stolp, ki je danes del mestnega gradu in jugozahodni stolp – Graslov stolp. Srednjeveško obzidje je ohranjeno v fragmentih debeline 50–60 cm in visoki 150–400 cm. Meja srednjeveškega mesta je potekala ob sledečih današnjih ulicah: Čopova, Vošnjakova, Zadržna, južno od tovarne olja, Grajska in Ulica Borisa Kidriča. Slovenska Bistrica je postala trg v prvi polovici 13. stoletja in leta 1313 mesto. Leta 1339 je dobila vse pravice, ki so jih imela ostala mesta v deželi, tudi pravico do mestnega obzidja. Po poročanju Santonina leta 1487 je Bistrica imela mestno obzidje, jarek, dva nasipa ter več vrat s starimi prostornimi stolpi. V času turških vpadov leta 1529 in 1532 so mesto še ojačali. Pred drugo svetovno vojno je bilo obzidje še skoraj v celoti ohranjeno. Danes je ohranjeno fragmentarno, ob koncu petdesetih let 20. stoletja je bil porušen tudi jugovzhodni mestni stolp, ki je nekdaj služil kot ječa.
Opis varstvenega režima:	Za spomenik velja varstveni režim, ki določa: <ul style="list-style-type: none">– varovanje arhitekturnih in krajinskih vrednot v celoti, njihovi izvornosti in neokrnjenosti;– podrejanje vsake rabe in vseh posegov v spomenik ohranjanju in varovanju spomeniških lastnosti;– prepoved predelav vseh stavbnih prvin, ki so ovrednotene kot del spomenika;– strokovno vzdrževanje in obnavljanje vseh neokrnjenih prvin arhitekture po načelu ohranjanja izvirne tlorisne zasnove, gabaritov, lege in materialov;– omogočanje predstavitve celote in posameznih zaščiteneh elementov ter dostopnost javnosti v meri, ki ne ogroža varovanja spomenika;– pri kakršnikoli posegih v tla objekta ali teren ob njegovi zunanjščini so obvezne predhodne arheološke raziskave;– v območju spomenika je prepovedano posegati v prostor s postavljanjem objektov trajnega in začasnega značaja, vključno z nadzemno infrastrukturo ter nosilci reklam. Zavarovano območje je namenjeno: <ul style="list-style-type: none">– ohranitvi arhitekturnih in krajinskih vrednot;– povečanju pričevalnosti kulturnega spomenika;– predstavitvi kulturnih vrednot spomenika in situ, tisku in drugih medijih;– učno-demonstracijskem delu in znanstveno-raziskovalnem delu.
Merilo:	1:1000
EŠD:	6977
Ime enote:	Slovenska Bistrica – Samostan
Ulica:	Ljubljanska cesta
Hišna številka:	2
Lokacija:	Parc. št.: 1448, k.o. Slovenska Bistrica
Utemeljitev razglasitve:	Ob južnih srednjeveških mestnih vratih je bil ob cerkvi Marije sedmih žalosti do leta 1696 postopoma zgrajen samostan, ki je danes deloma eno, deloma pa dvonadstropna stavba, ki se naslanja na mestno obzidje. Vzdož nje teče križno obokan arkadni hodnik, ki se v nadstropju ponovi. S stopniščnim rizalitom arkadni hodnik proti cerkvi zapira majhno notranje dvorišče. Zunanje fasade so mlajše, skupaj z dodanim drugim nadstropjem so jih oblikovali leta 1929. Le kamniti pravokotni portal je zgodnjebaročen. Prvotno minoritski samostan, pozneje (od leta 1928) samostan šolskih sester, ima tipično lego ob obzidju. Leta 1786 je bil ukinjen. Poslopje, ki ga je nekdaj proti jugu obdajal vrt z visokim obzidjem, je ohranilo zgodnjebaročno stavbno maso in arhitekturne prvine.
Opis varstvenega režima:	Za spomenik velja varstveni režim, ki določa: <ul style="list-style-type: none">– varovanje kulturnih in arhitekturnih vrednot v celoti, njihovi neokrnjenosti in izvornosti;– podrejanje vsake rabe in vseh posegov v spomenik ohranjanju in vzdrževanju spomeniških lastnosti;– strokovno vzdrževanje in obnavljanje vseh neokrnjenih prvin arhitekture po načelu ohranjanja izvirne tlorisne zasnove, gabaritov, lege in materialov;– prepoved vseh posegov v zaščiteno namembnost, tlorise, gabarite objekta, arhitekturne člene, razen vzdrževalnih posegov;– omogočanje predstavitve celote in posameznih zaščiteneh elementov ter dostopnost javnosti v meri, ki ne ogroža varovanja spomenika in ne moti v njem odvijajoče se dejavnosti;– na spomenik je prepovedano postavljati nosilce infrastrukture in reklam. Zavarovano območje je namenjeno: <ul style="list-style-type: none">– trajni ohranitvi kulturnih in arhitekturnih vrednot;– povečanju pričevalnosti kulturnega spomenika;

- predstavitvi kulturnih vrednot;
– učno-demonstracijskem delu in znanstveno-raziskovalnem delu;
– stanovanjski, poslovni in storitveni dejavnosti.
- Merilo: 1:1000
- EŠD: **23861**
- Ime enote: **Smrečno – Hiša Smrečno 5**
- Lokacija: Parc. št.: jugovzhodni del 316/2, k.o. Smrečno
- Utemeljitev razglasitve: V okviru gručaste, posodobljene Ramšakove domačije stoji še stara hiša, pritlična, delno podkletena, lesena, delno iz kamna zidana stavba iz prve četrtine 19. stoletja. Kladno grajena stavba s poudarjenimi konzolami ima strmo dvokapno čopasto streho, krito s salonitom, prvotno je bila krita s slamo. Gre za tipično pohorsko kmečko hišo z letnico 1822 in okrasno vrezano rozeto na nosilnem tramu lesenega stropa v bivalnem prostoru »hiši« kjer stoji tudi krušna peč. Oba lesena pravokotna portala sta na dekorativni prekladi označena in datirana: 18 N°14 J.D. 76. Portala sta opremljena z dekorativno oblikovanimi dvokrilnimi vrati. Podolžni tloris hiše ima tradicionalno tridelno razporeditev prostorov; srednjo os z vežo in kuhinjo, levo in desno so razporejene sobe. Ohranjeni so vsa stara vrata in okna z okovjem in kljukami, oprema in pohištvo.
Kvalitetno ohranjena kmečka hiša s staro opremo in pohištvom predstavlja izjemno in bogato stavbno dediščino.
- Opis varstvenega režima: Za spomenik velja varstveni režim, ki določa:
– varovanje vseh zgodovinskih, kulturnih, etnoloških, krajinskih, arhitekturnih, likovnih in drugih vrednot v celoti, njihovi izvirnosti in neokrnjenosti ter varovanje vseh vedut na spomenik;
– posebno varovanje zunanjsčine poslopja, njene gradbene substance ter posameznih arhitekturnih in likovnih detajlov, tlorisne zasnove in notranje opreme;
– podrejanje vsake rabe in vseh posegov v spomenik ohranjanju in varovanju spomeniških lastnosti;
– posegi v zaščitene tlorise, gabarite stavb, arhitekturne člene, razen vzdrževalnih posegov, niso dovoljeni;
– v območju spomenika ni dovoljeno posegati v prostor s postavljanjem objektov trajnega in začasnega značaja, vključno z nadzemno in nadometno infrastrukturo ter nosilci reklam.
Zavarovano območje je namenjeno:
– trajni ohranitvi kulturnih, arhitekturnih, likovnih, zgodovinskih in krajinskih vrednot;
– povečanju pričevalnosti kulturnega spomenika;
– predstavitvi kulturnih vrednot spomenika in situ, tisku in drugim medijem;
– učno-demonstracijskemu delu;
– znanstveno-raziskovalnemu delu.
- Merilo: 1:2880
- EŠD: **9511**
- Ime enote: **Spodnja Ložnica – Domačija Jerič**
- Lokacija: Parc. št.: južni del *69, *70/1, *70/2, 378, 382, 528/3, k.o. Spodnja Ložnica
- Utemeljitev razglasitve: Od nekdanje domačije je ohranjena hiša z dvema gospodarskimi poslopji. Pritlična, zidana hiša s strmo, dvokapno, čopasto streho je postavljena vzporedno ob cesti. Vhod vanjo vodi skozi kamnit, kamnoseško bogato oblikovan baročni portal, ki je na prekladi označen in datiran 18 P.J. N° 4 87, na ramenskih sklepniških sta letnici, na levem 1789, na desnem 1859. Vrata so dvokrilna, bidermajersko oblikovana in opremljena s starim okovjem in kljukama. Notranjščina z obokanimi prostori je še izvorno ohranjena. Za hišo stojita zidani gospodarski poslopji, eno s hlevom, kletjo in senikom, drugo s funkcijo konjskega hleva.
Ambient domačije, hišo in gospodarski poslopji je nekoč dopolnjeval še kozolec toplar. Nekoč je bila tu furmanska gostilna.
- Opis varstvenega režima: Za spomenik velja varstveni režim, ki določa:
– varovanje vseh zgodovinskih, kulturnih, etnoloških, krajinskih, arhitekturnih, likovnih in drugih vrednot v celoti, njihovi izvirnosti in neokrnjenosti ter varovanje vseh vedut na spomenik;
– posebno varovanje zunanjsčine poslopij, njihovih gradbenih substanc ter posameznih arhitekturnih in likovnih detajlov, tlorisne zasnove in notranje opreme;
– podrejanje vsake rabe in vseh posegov v spomenik ohranjanju in varovanju spomeniških lastnosti;
– posegi v zaščitene tlorise, gabarite stavb, arhitekturne člene, razen vzdrževalnih posegov, niso dovoljeni;
– v območju spomenika ni dovoljeno posegati v prostor s postavljanjem objektov trajnega in začasnega značaja, vključno z nadzemno in nadometno infrastrukturo ter nosilci reklam.
Zavarovano območje je namenjeno:
– trajni ohranitvi kulturnih, arhitekturnih, likovnih, zgodovinskih in krajinskih vrednot;
– povečanju pričevalnosti kulturnega spomenika;
– predstavitvi kulturnih vrednot spomenika in situ, tisku in drugim medijem;
– učno-demonstracijskemu delu;
– znanstveno-raziskovalnemu delu.
- Merilo: 1:2880

- EŠD:** 17960
- Ime enote:** Spodnja Ložnica – Domačija Župnik
- Lokacija:** Parc. št.: *41, *42, *43, 522/11, 250/4, severozahodni del 258, k.o. Spodnja Ložnica
- Utemeljitev razglasitve:** Domačijo, ki stoji na robu strnjenegega naselja sestavljajo: zidani hiši, ena nadstropna – vrhkletna, druga pritlična, veliko zidano gospodarsko poslopje in leseni kozolec – toplar. Poslopja pokrivajo strme dvokapne, čopaste opečne strehe. Vrhkletna hiša s funkcijo kleti v spodnji etaži in stanovanjem v zgornji etaži je datirana z letnico 1773 nad segmentno zaključenim vhodom v klet. Pritlična hiša s tradicionalno razporeditvijo prostorov, ki so v glavnem obokani, razen bivalne sobe »hiše«, ki ima lepo izdelan lesen tramovni strop in letnico 1769 ter okrasno rozeto na nosilnem tramu. V »hiši« stoji krušna peč z motivi monštrac na pečnicah. Tipično gospodarsko poslopje z dolgim hodnikom ima dekorativne prezračevalne opečne mreže v obeh čelnih zatrepih ter obokan hlev. Lesen dvojni kozolec na štiri okna je tesarsko lepo izdelan objekt, vendar v precej slabem stanju. Še izvirno ohranjena poslopja domačije so izjemen spomenik podeželskega stavbarstva.
- Opis varstvenega režima:** Za spomenik velja varstveni režim, ki določa:
- varovanje vseh zgodovinskih, kulturnih, etnoloških, krajinskih, arhitekturnih, likovnih in drugih vrednot v celoti, njihovi izvirnosti in neokrnjenosti ter varovanje vseh vedut na spomenik;
 - posebno varovanje zunanjsčine poslopij, njenih gradbenih substanc ter posameznih arhitekturnih in likovnih detajlov, tlorisne zasnove in notranje opreme;
 - podrejanje vsake rabe in vseh posegov v spomenik ohranjanju in varovanju spomeniških lastnosti;
 - posegi v zaščitene tlorise, gabarite stavb, arhitekturne člene, razen vzdrževalnih posegov, niso dovoljeni;
 - v območju spomenika ni dovoljeno posegati v prostor s postavljanjem objektov trajnega in začasnega značaja, vključno z nadzemno in nadometno infrastrukturo ter nosilci reklam.
- Zavarovano območje je namenjeno:
- trajni ohranitvi kulturnih, arhitekturnih, likovnih, zgodovinskih in krajinskih vrednot;
 - povečanju pričevalnosti kulturnega spomenika;
 - predstavitvi kulturnih vrednot spomenika in situ, tisku in drugim medijem;
 - učno-demonstracijskemu delu;
 - znanstveno-raziskovalnemu delu.
- Merilo:** 1:2880
-
- EŠD:** 7045
- Ime enote:** Spodnje Prebukovje – Domačija Spodnje Prebukovje 16
- Lokacija:** Parc. št.: *1, *2, 6/1, 6/2, zahodni del 8/1, jugovzhodni del 8/2, k.o. Prebukovje
- Utemeljitev razglasitve:** Domačijo v gruči sestavljajo stanovanjska hiša, gospodarsko poslopje ter poslopje s prešo in vinsko kletjo. Hiša je iz kamna zidana, pritlična, delno podkletena stavba, krita s strmo opečno, dvokapno streho. Vhod v hišo vodi preko kamnitih stopnic skozi lesen sedlasto oblikovan portal v srednji osi podolžne strani stavbe pod širokim strešnim napuščem. Vhodna dvokrilna vrata z okovjem in kljukama so kasetirana. Okna so dvokrilna, deljena na polja in opremljena s kovanimi križi. Ohranjena je prvotna razporeditev notranjsčine z opremo in pohištvo.
- Gospodarsko poslopje je dvoetažno daljše poslopje, v spodnjem delu grajeno iz kamna, zgoraj leseno. Pokriva ga strma dvokapna streha krita s salonitom. Manjše gospodarsko poslopje, ki je grajeno v kletnem delu iz kamna, v zgornjem delu iz lesa pokriva dvokapna čopasta slamnata streha. V objektu stoji lesena preša.
- Gruča objektov, postavljenih nad cesto je ohranjena celota tradicionalne domačije, ki predstavljajo izvirno stavbarstvo 19. stoletja.
- Opis varstvenega režima:** Za spomenik velja varstveni režim, ki določa:
- varovanje vseh zgodovinskih, kulturnih, etnoloških, krajinskih, arhitekturnih, likovnih in drugih vrednot v celoti, njihovi izvirnosti in neokrnjenosti ter varovanje vseh vedut na spomenik;
 - posebno varovanje zunanjsčine poslopij, njihove gradbene substance ter posameznih arhitekturnih in likovnih detajlov, tlorisne zasnove in notranje opreme;
 - podrejanje vsake rabe in vseh posegov v spomenik ohranjanju in varovanju spomeniških lastnosti;
 - posegi v zaščitene tlorise, gabarite stavb, arhitekturne člene, razen vzdrževalnih posegov, niso dovoljeni;
 - v območju spomenika ni dovoljeno posegati v prostor s postavljanjem objektov trajnega in začasnega značaja, vključno z nadzemno in nadometno infrastrukturo ter nosilci reklam.
- Zavarovano območje je namenjeno:
- trajni ohranitvi kulturnih, arhitekturnih, likovnih, zgodovinskih in krajinskih vrednot;
 - povečanju pričevalnosti kulturnega spomenika;
 - predstavitvi kulturnih vrednot spomenika in situ, tisku in drugim medijem;
 - učno-demonstracijskemu delu;
 - znanstveno-raziskovalnemu delu.
- Merilo:** 1:2880

EŠD:	3386
Ime enote:	Spodnja Polskava – Cerkev sv. Štefana
Lokacija:	Parc. št.: *94, *95/1, *95/2, 454, k.o. Spodnja Polskava
Utemeljitev razglasitve:	Cerkev stoji na robu vasi v obzidanem pokopališču. Od zahoda jo sestavljajo zvonik z zvonasto laternasto streho in dvojnimi renesančnimi zvonovimi linami, pravokotna ladja in enako visok prezbiterij s poligonalnim zaključkom. Ob straneh sta enako visoki kapeli in na južni strani zakristija. V cerkveno zunanjščino sta vzdana dva rimska kamna. Notranjščina je obokana. Enojni pilastrini nosijo oproge s polji, obrobljenimi z bisernimi nizi. Med njimi so križna polja. Cerkev je opremljena z dragoceno baročno opremo: glavni oltar je delo Jožefa Strauba, oltarna slika Brezmadežne pa Antona Lerchingerja. Cerkev stoji na mestu srednjeveške, katere zvon je imel letnico 1532. Današnjo podobo je dobila med leti 1675 in 1680, obe kapeli pa sta bili sezidani oziroma prezidani po načrtih Jožefa Hoferja v štiridesetih ali petdesetih letih 18. stoletja. K zaključeni celoti baročne podobe cerkve sodi pokopališče z obzidjem z zidanim portalom s polkrožno členjenim vhodom in tremi nišami nad preklado, ki so okrašene z bisernim nizom.
Opis varstvenega režima:	Za spomenik velja varstveni režim, ki določa: <ul style="list-style-type: none"> – varovanje kulturnih, umetnostnih, arhitekturnih, likovnih ter krajinskih vrednot v celoti, njihovi izvirnosti in neokrnjenosti ter varovanje vseh vedut na spomenik; – podrejanje vsake rabe in vseh posegov v spomenik ohranjanju in varovanju spomeniških lastnosti; – prepoved predelav vseh likovnih in stavbnih prvin, ki so ovrednotene kot del spomenika; – strokovno vzdrževanje in obnavljanje vseh neokrnjenih prvin arhitekture po načelu ohranjanja izvirne tlorisne zasnove, gabaritov, lege in materialov; – prepoved vseh posegov v zaščiteno namembnost, tlorise, gabarite cerkve in arhitekturne člene, razen vzdrževalnih posegov; – omogočanje predstavitve celote in posameznih zaščiteneh elementov ter dostopnost javnosti v meri, ki ne ogroža varovanja spomenika in ne moti v njem odvijajoče se dejavnosti; – v območju spomenika je prepovedano posegati v prostor s postavljanjem objektov trajnega in začasnega značaja, vključno z nadzemno infrastrukturo ter nosilci reklam; – pri posegih v tla cerkve ali teren ob njeni zunanjščini so obvezne predhodne arheološke raziskave. Zavarovano območje je namenjeno: <ul style="list-style-type: none"> – trajni ohranitvi dosedanje namembnosti ter ohranitvi kulturnih, arhitekturnih, urbanističnih, likovnih, zgodovinskih in krajinskih vrednot; – povečanju pričevalnosti kulturnega spomenika; – predstavitvi kulturnih vrednot spomenika in situ, tisku in drugih medijih; – učno-demonstracijskem delu in znanstveno-raziskovalnem delu; – opravljanju sakralnih obredov.
Merilo:	1:2880
EŠD:	7038
Ime enote:	Spodnja Polskava – Župnišče Spodnja Polskava 133
Lokacija:	Parc. št.: *96, 48, k.o. Spodnja Polskava
Utemeljitev razglasitve:	Kompleks, ki stoji tik ob župni cerkvi sestavljajo zidana baročna hiša, ki se v L nadaljuje v gospodarski del s kletjo in kaščo. Poleg stojita še gospodarski poslopji in vodnjak iz 19. stoletja. Župnišče je enonadstropna, zidana, na L oblikovana stavba, krita s strmo opečno streho. Pritličje stavbe je v celoti obokano. V nadstropje vodi enoramno stopnišče. Vhodni portal je kamnit, polkrožno zaključen, datiran z letnico 1785. H kompleksu župnišča sodi še dvojno gospodarskih poslopij, ki sta zidani stavbi, kriti s strmima opečnima strehama. Eno poslopje ima v čelnem delu lepo oblikovane opečne prezračevalne mreže. Na dvorišču je ohranjen stari vodnjak. Župnijski kompleks tvorijo kvalitetne stavbe iz 18. in 19. stoletja, župnišče je datirano z letnico 1785, vendar je v osnovi iz 17. stoletja.
Opis varstvenega režima:	Za spomenik velja varstveni režim, ki določa: <ul style="list-style-type: none"> – varovanje vseh zgodovinskih, kulturnih, etnoloških, krajinskih, arhitekturnih, likovnih in drugih vrednot v celoti, njihovi izvirnosti in neokrnjenosti ter varovanje vseh vedut na spomenik; – posebno varovanje zunanjščine poslopij, njihovih gradbenih substanc ter posameznih arhitekturnih in likovnih detajlov, tlorisne zasnove in notranje opreme; – podrejanje vsake rabe in vseh posegov v spomenik ohranjanju in varovanju spomeniških lastnosti; – posegi v zaščitene tlorise, gabarite stavb, arhitekturne člene, razen vzdrževalnih posegov, niso dovoljeni; – v območju spomenika ni dovoljeno posegati v prostor s postavljanjem objektov trajnega in začasnega značaja, vključno z nadzemno in nadometno infrastrukturo ter nosilci reklam. Zavarovano območje je namenjeno: <ul style="list-style-type: none"> – trajni ohranitvi kulturnih, arhitekturnih, likovnih, zgodovinskih in krajinskih vrednot; – povečanju pričevalnosti kulturnega spomenika; – predstavitvi kulturnih vrednot spomenika in situ, tisku in drugim medijem; – učno-demonstracijskemu delu; – znanstveno-raziskovalnemu delu.
Merilo:	1:2880

- EŠD:** 7039
- Ime enote:** Spodnja Polskava – Domačija Spodnja Polskava 125 in 190
- Lokacija:** Parc. št.: *108, *109, 39, 40, k.o. Spodnja Polskava
- Utemeljitev razglasitve:** Kompleks domačije sestavljajo stanovanjska hiša z gospodarskim poslopjem pod isto streho ter širši in višji skedenj, ki se nadaljuje v nizu. Posebej stoji enonadstropno gospodarsko poslopje »štok« s funkcijo kašče in kleti. Stanovanjska hiša z gospodarskim poslopjem je zidana pritlična stavba, krita s strmo opečno, dvokapno, čopasto streho. Vhodna stran stavbe ima širok strešni napušč. V stanovanjski del vodi kamnit polkrožno zaključen portal z letnico 1848 v temenskem sklepniku. Dvokrilna vhodna vrata so bidermajersko oblikovana. Okna so dvokrilna, deljena na polja in opremljena kovanimi mrežami in polkni. Gospodarski del stavbe ima dvoje lesenih, sedlasto oblikovanih portalov. »Štok« je enonadstropno zidano poslopje s kletmi v spodnjem delu ter kaščo in bivalnimi prostori v nadstropju. Tipično nižinsko domačijo sestavljajo kvalitetne in dobro ohranjene stavbe iz prve polovice 19 stoletja.
- Opis varstvenega režima:** Za spomenik velja varstveni režim, ki določa:
- varovanje vseh zgodovinskih, kulturnih, etnoloških, krajinskih, arhitekturnih, likovnih in drugih vrednot v celoti, njihovi izvirnosti in neokrnjenosti ter varovanje vseh vedut na spomenik;
 - posebno varovanje zunanjsčine poslopij, njihovih gradbenih substanc ter posameznih arhitekturnih in likovnih detajlov, tlorisne zasnove in notranje opreme;
 - podrejanje vsake rabe in vseh posegov v spomenik ohranjanju in varovanju spomeniških lastnosti;
 - posegi v zaščitene tlorise, gabarite stavb, arhitekturne člene, razen vzdrževalnih posegov, niso dovoljeni;
 - v območju spomenika ni dovoljeno posegati v prostor s postavljanjem objektov trajnega in začasnega značaja, vključno z nadzemno in nadometno infrastrukturo ter nosilci reklam.
- Zavarovano območje je namenjeno:
- trajni ohranitvi kulturnih, arhitekturnih, likovnih, zgodovinskih in krajinskih vrednot;
 - povečanju pričevalnosti kulturnega spomenika;
 - predstavitvi kulturnih vrednot spomenika in situ, tisku in drugim medijem;
 - učno-demonstracijskemu delu;
 - znanstveno-raziskovalnemu delu.
- Merilo:** 1:2880
-
- EŠD:** 7040
- Ime enote:** Spodnja Polskava – Domačija Spodnja Polskava 140
- Lokacija:** Parc. št.: 60/4, 61, 64, k.o. Spodnja Polskava
- Utemeljitev razglasitve:** Domačija, pritlična hiša z gospodarskim poslopjem v dolgi tlorisni zasnovi, ki jo pokriva strma dvokapna, opečna streha. Po dolžini poslopja je širok strešni napušč, komunikacija v hišo in gospodarske prostore. Vhod v stanovanjski del vodi skozi kamnit, pravokotno oblikovan portal, vhodi v posamezne prostore gospodarskega poslopja pa imajo lesene portale. Gospodarsko poslopje zaključuje senik z velikimi lesenimi vrati. Nekoč je nasproti hiše stala še nadstropna zidana kašča. Razporeditev notranjsčine je tradicionalna, tako da stanovanjskemu delu stavbe sledijo posamezni gospodarski prostori. Poslopje je kvalitetni primer ohranjene nižinske domačije.
- Opis varstvenega režima:** Za spomenik velja varstveni režim, ki določa:
- varovanje vseh zgodovinskih, kulturnih, etnoloških, krajinskih, arhitekturnih, likovnih in drugih vrednot v celoti, njihovi izvirnosti in neokrnjenosti ter varovanje vseh vedut na spomenik;
 - posebno varovanje zunanjsčine poslopja, njene gradbene substance ter posameznih arhitekturnih in likovnih detajlov, tlorisne zasnove in notranje opreme;
 - podrejanje vsake rabe in vseh posegov v spomenik ohranjanju in varovanju spomeniških lastnosti;
 - posegi v zaščitene tlorise, gabarite stavb, arhitekturne člene, razen vzdrževalnih posegov, niso dovoljeni;
 - v območju spomenika ni dovoljeno posegati v prostor s postavljanjem objektov trajnega in začasnega značaja, vključno z nadzemno in nadometno infrastrukturo ter nosilci reklam.
- Zavarovano območje je namenjeno:
- trajni ohranitvi kulturnih, arhitekturnih, likovnih, zgodovinskih in krajinskih vrednot;
 - povečanju pričevalnosti kulturnega spomenika;
 - predstavitvi kulturnih vrednot spomenika in situ, tisku in drugim medijem;
 - učno-demonstracijskemu delu;
 - znanstveno-raziskovalnemu delu.
- Merilo:** 1:2880
-
- EŠD:** 7041
- Ime enote:** Spodnja Polskava – Domačija Spodnja Polskava 221
- Lokacija:** Parc. št.: *110/1, 265/2, k.o. Spodnja Polskava

Utemeljitev razglasitve:	Domačija, ki jo sestavljajo stanovanjski in gospodarski prostori pod strmo dvokapno opečno streho je oblikovana na L. Nad gospodarskim delom je v streho nameščena »oslica«, okno z dvokapno strešico za nakladanje sena. Hiša je s trosnim čelnim delom obrnjena na cesto. Po dolžini poslopja je pohodni del pod širokim strešnim napuščem. Vhodni portal v stanovanjski del hiše je lesen, sedlasto zaključen in opremljen z dvokrilnimi lesenimi, bidermajersko oblikovanimi vrati. Tudi portal v gospodarski del stavbe je lesen sedlasto oblikovan, opremljen z enostavno izdelanimi vrati. Okna so dvokrilna, deljena na polja in opremljena s kovanimi mrežami in polkni. Fasado členijo zatrepane obrobe, šivani robovi in gladke okenske obrobe. Razporeditev notranjščine je tradicionalna; stanovanjskemu delu sledijo gospodarski prostori in se zaključijo s senikom. Veža, kuhinja, klet in hlevi so obokani, bivalni prostor »hiša« s krušno pečjo ima lesen tramovni strop. Poslopje je primer kvalitetno ohranjene nižinske domačije iz 19. stoletja.
Opis varstvenega režima:	<p>Za spomenik velja varstveni režim, ki določa:</p> <ul style="list-style-type: none"> – varovanje vseh zgodovinskih, kulturnih, etnoloških, krajinskih, arhitekturnih, likovnih in drugih vrednot v celoti, njihovi izvornosti in neokrnjenosti ter varovanje vseh vedut na spomenik; – posebno varovanje zunanjščine poslopja, njene gradbene substance ter posameznih arhitekturnih in likovnih detajlov, tlorisne zasnove in notranje opreme; – podrejanje vsake rabe in vseh posegov v spomenik ohranjanju in varovanju spomeniških lastnosti; – posegi v zaščitene tlorise, gabarite stavb, arhitekturne člene, razen vzdrževalnih posegov, niso dovoljeni; – v območju spomenika ni dovoljeno posegati v prostor s postavljanjem objektov trajnega in začasnega značaja, vključno z nadzemno in nadometno infrastrukturo ter nosilci reklam. <p>Zavarovano območje je namenjeno:</p> <ul style="list-style-type: none"> – trajni ohranitvi kulturnih, arhitekturnih, likovnih, zgodovinskih in krajinskih vrednot; – povečanju pričevalnosti kulturnega spomenika; – predstavitvi kulturnih vrednot spomenika in situ, tisku in drugim medijem; – učno-demonstracijskemu delu; – znanstveno-raziskovalnemu delu.
Merilo:	1:2880
EŠD:	7042
Ime enote:	Spodnja Polskava – Domačija Spodnja Polskava 241
Lokacija:	Parc. št.: *48, k.o. Spodnja Polskava
Utemeljitev razglasitve:	<p>Pritlična, zidana stavba, krita s strmo opečno dvokapnico ima tipično razporeditev panonske domačije, tako da stanovanjskemu delu sledijo v vrsti gospodarski prostori, v nizu se nadaljuje širši in višji skedenj z odprto lopo za vozove, ki je prav tako krit s strmo dvokapno opečno streho. Vhodi, ki vodijo v hišo in gospodarske prostore so na podolžni strani stavbe pod širokim strešnim napuščem. Glavni portal je kamnit, segmentno zaključen. Kovana mreža v nadsvetlobi nad vhodnimi dvokrilnimi kasetiranimi vrati ima letnico 1880. Ob hiši je nameščen lesen latnik – brajda. Tipična domačija ima kvalitetno ohranjeni poslopji iz druge polovice 19. stoletja.</p>
Opis varstvenega režima:	<p>Za spomenik velja varstveni režim, ki določa:</p> <ul style="list-style-type: none"> – varovanje vseh zgodovinskih, kulturnih, etnoloških, krajinskih, arhitekturnih, likovnih in drugih vrednot v celoti, njihovi izvornosti in neokrnjenosti ter varovanje vseh vedut na spomenik; – posebno varovanje zunanjščine poslopij, njunih gradbenih substanc ter posameznih arhitekturnih in likovnih detajlov, tlorisne zasnove in notranje opreme; – podrejanje vsake rabe in vseh posegov v spomenik ohranjanju in varovanju spomeniških lastnosti; – posegi v zaščitene tlorise, gabarite stavb, arhitekturne člene, razen vzdrževalnih posegov, niso dovoljeni; – v območju spomenika ni dovoljeno posegati v prostor s postavljanjem objektov trajnega in začasnega značaja, vključno z nadzemno in nadometno infrastrukturo ter nosilci reklam. <p>Zavarovano območje je namenjeno:</p> <ul style="list-style-type: none"> – trajni ohranitvi kulturnih, arhitekturnih, likovnih, zgodovinskih in krajinskih vrednot; – povečanju pričevalnosti kulturnega spomenika; – predstavitvi kulturnih vrednot spomenika in situ, tisku in drugim medijem; – učno-demonstracijskemu delu; – znanstveno-raziskovalnemu delu.
Merilo:	1:2880
EŠD:	7043
Ime enote:	Spodnja Polskava – Domačija Spodnja Polskava 266
Lokacija:	Parc. št.: *112/1, *112/2, k.o. Spodnja Polskava

- Utemeljitev razglasitve: Domačijo Pohorc sestavljata stanovanjska hiša in na L oblikovano gospodarsko poslopje. Zidano, pritlično hišo s sedemosno cestno fasado pokriva strma, dvokapna, čopasta opečna streha. Glavni hišni vhod je s cestne strani skozi polkrožno zaključen kamnit portal, datiran z letnico 1857 na temenskem sklepniku. Fasado členijo maltaste okenske obrobe, šivani robovi in polkrožno zaključen podstrešni zidec. Hiša ima tradicionalno razporeditev prostorov; na sredini sta veža imenovana lojpa in kuhinja, na eni strani sta bivalni prostor »hiša« in »štibl«, na drugi strani pa »zadnja hiša« in shramba. Gospodarsko poslopje s kaščo, hlevi, kletjo, parno, skednjem in kolarnico ima ohranjeno stavbno pohištvo in opremo. Vsi prostori so obokani, razen skednja in kolarnice, ki imata lesene, tramovne stropove. Na strmi dvokapni opečni strehi je večje podstrešno okno »oslica« za nakladanje sena. Domačija, nekoč srednje velike kmetije je primer tradicionalnega stavbarstva 19.stoletja.
- Opis varstvenega režima: Za spomenik velja varstveni režim, ki določa:
- varovanje vseh zgodovinskih, kulturnih, etnoloških, krajinskih, arhitekturnih, likovnih in drugih vrednot v celoti, njihovi izvirnosti in neokrnjenosti ter varovanje vseh vedut na spomenik;
 - posebno varovanje zunanjščine poslopja, njene gradbene substance ter posameznih arhitekturnih in likovnih detajlov, tlorisne zasnove in notranje opreme;
 - podrejanje vsake rabe in vseh posegov v spomenik ohranjanju in varovanju spomeniških lastnosti;
 - posegi v zaščitene tlorise, gabarite stavb, arhitekturne člene, razen vzdrževalnih posegov, niso dovoljeni;
 - v območju spomenika ni dovoljeno posegati v prostor s postavljanjem objektov trajnega in začasnega značaja, vključno z nadzemno in nadometno infrastrukturo ter nosilci reklam.
- Zavarovano območje je namenjeno:
- trajni ohranitvi kulturnih, arhitekturnih, likovnih, zgodovinskih in krajinskih vrednot;
 - povečanju pričevalnosti kulturnega spomenika;
 - predstavitvi kulturnih vrednot spomenika in situ, tisku in drugim medijem;
 - učno-demonstracijskemu delu;
 - znanstveno-raziskovalnemu delu.
- Merilo: 1:2880
- EŠD: **7044**
- Ime enote: **Spodnja Polskava – Domačija Spodnja Polskava 280**
- Lokacija: Parc. št.: *145, k.o. Spodnja Polskava
- Utemeljitev razglasitve: Domačija leži v naselju, pravokotno na cesto. Stanovanjskemu delu stavbe sledijo gospodarski prostori ter v nizu nekoliko širši in višji skedenj z odprto lopo za vozove. Celoto pokrivata strmi opečni dvokapni strehi. Vhodi v hišo in gospodarske prostore vodijo skozi lesene sedlasto zaključene portale pod širokim strešnim napuščem. Okna so dvokrilna, deljena na polja in opremljena s polkni. Fasado členijo gladke okenske obrobe ter obrobe v strešnem zatrepu. V čelnem strešnem zatrepu senika so dekorativno oblikovane opečne prezračevalne mreže. Kompleks hiše z gospodarskimi prostori (kletjo in hlevi) ter skednjem je značilna ohranjena nižinska domačija druge polovice 19. stoletja.
- Opis varstvenega režima: Za spomenik velja varstveni režim, ki določa:
- varovanje vseh zgodovinskih, kulturnih, etnoloških, krajinskih, arhitekturnih, likovnih in drugih vrednot v celoti, njihovi izvirnosti in neokrnjenosti ter varovanje vseh vedut na spomenik;
 - posebno varovanje zunanjščine poslopij, njihovih gradbenih substanc ter posameznih arhitekturnih in likovnih detajlov, tlorisne zasnove in notranje opreme;
 - podrejanje vsake rabe in vseh posegov v spomenik ohranjanju in varovanju spomeniških lastnosti;
 - posegi v zaščitene tlorise, gabarite stavb, arhitekturne člene, razen vzdrževalnih posegov, niso dovoljeni;
 - v območju spomenika ni dovoljeno posegati v prostor s postavljanjem objektov trajnega in začasnega značaja, vključno z nadzemno in nadometno infrastrukturo ter nosilci reklam.
- Zavarovano območje je namenjeno:
- trajni ohranitvi kulturnih, arhitekturnih, likovnih, zgodovinskih in krajinskih vrednot;
 - povečanju pričevalnosti kulturnega spomenika;
 - predstavitvi kulturnih vrednot spomenika in situ, tisku in drugim medijem;
 - učno-demonstracijskemu delu;
 - znanstveno-raziskovalnemu delu.
- Merilo: 1:2880
- EŠD: **3169**
- Ime enote: **Šmartno na Pohorju – Cerkev sv. Martina**
- Lokacija: Parc. št.: 25, 26/1, k.o. Šmartno na Pohorju

Utemeljitev razglasitve:	<p>Cerkev je v jedru lepo ohranjena enoladijska romanska zgradba z vzhodnim zvonikom, pod katerim je rahlo razpotegnjen kvadratni križnorebrasto obokan oltarni prostor. Rebra so še poznoromanska trakasta kar cerkev postavlja v čas okoli leta 1200 ali kmalu za tem. Ob koncu 17. stoletja je bila sprva ravnokrita cerkvena ladja obokana, dodali so ji stranski kapeli, zvonik pa dvignili na sedanjo višino, dokončni videz pa je cerkev dobila šele leta 1836, ko so ladjo podaljšali na sedanjo dolžino. Iz časa baroka je tudi njena kvalitetna oprema, predvsem glavni oltar in prižnica, pripisani Jožefu Holzingerju (1735–1797). Tla so pokrita z belim pohorskim marmorjem, streha pa krita s pohorskim skriljem.</p> <p>Konservatorsko-restavratorske raziskave sten in oboka v prezbiteriju leta 2000 so pokazale, da cerkev ni pomembna le zaradi arhitekture, ampak tudi zaradi ohranjene prvotne poslikave oltarnega prostora, pri čemer freske sodijo med naše najstarejše in tudi najbolj ohranjene spomenike stenskega slikarstva tega časa. Nastale so v dveh dobah; zgodnejša poslikava, ki je datirana v čas okoli leta 1220–1230 zajema notranji pas slavoloka in obočna rebra, poslikava sten in samega oboka pa je mlajša in jo je po prvih raziskavah moč datirati v tretjo četrtino 13. stoletja. Velja še omeniti, da gre za lokacijo, ki jo zaznamuje močna antična tradicija, zaradi česar je v cerkvene stene vzdanih veliko antičnih spolij.</p>
Opis varstvenega režima:	<p>Za spomenik velja varstveni režim, ki določa:</p> <ul style="list-style-type: none"> – varovanje kulturnih, umetnostnih, arhitekturnih, likovnih ter krajinskih vrednot v celoti, njihovi izvornosti in neokrnjenosti ter varovanje vseh vedut na spomenik; – podrejanje vsake rabe in vseh posegov v spomenik ohranjanju in varovanju spomeniških lastnosti; – prepoved predelav vseh likovnih in stavbnih prvin, ki so ovrednotene kot del spomenika, posebej opozarjamo na prezentirano prvotno poslikavo prezbiterija; – strokovno vzdrževanje in obnavljanje vseh neokrnjenih prvin arhitekture po načelu ohranjanja izvirne tlorisne zasnove, gabaritov, lege in materialov; – prepoved vseh posegov v zaščiteno namembnost, tlorise, gabarite cerkve in arhitekturne člene, razen vzdrževalnih posegov; – omogočanje predstavitve celote in posameznih zaščiteneh elementov ter dostopnost javnosti v meri, ki ne ogroža varovanja spomenika in ne moti v njem odvijajoče se dejavnosti; – v območju spomenika je prepovedano posegati v prostor s postavljanjem objektov trajnega in začasnega značaja, vključno z nadzemno infrastrukturo ter nosilci reklam; – pri posegih v tla cerkve ali teren ob njeni zunanjščini so obvezne predhodne arheološke raziskave. <p>Zavarovano območje je namenjeno:</p> <ul style="list-style-type: none"> – trajni ohranitvi dosedanje namembnosti ter ohranitvi kulturnih, arhitekturnih, urbanističnih, likovnih, zgodovinskih in krajinskih vrednot; – povečanju pričevalnosti kulturnega spomenika; – predstavitvi kulturnih vrednot spomenika in situ, tisku in drugih medijih; – učno-demonstracijskem delu in znanstveno-raziskovalnem delu; – opravljanju sakralnih obredov.
Merilo:	1:2880
EŠD:	13452
Ime enote:	Šmartno na Pohorju – Domačija Šmartno na Pohorju 12
Lokacija:	Parc. št.: 233, k.o. Šmartno na Pohorju
Utemeljitev razglasitve:	<p>Domačija, ki jo sestavljata stanovanjska hiša in gospodarsko poslopje. Lesena, ometana hiša, krita s položno salonitno streho, leži vzdolž ceste v središču strnjene vasi. Hiša je imela pred leti še strmo dvokapno, čopasto slamnato streho, ki jo je uničil požar. Vhod v hišo vodi skozi lesen, pravokotno oblikovan portal v srednji osi stavbe. Notranjščina je izvorno ohranjena z opremo in pohištvom. V »hiši« in »zadnji hiši« stojita krušni peči. V rahlem pobočju stoji vzporedno pod hišo gospodarsko poslopje s strmo čopasto streho.</p> <p>Hiša in gospodarsko poslopje predstavljata izvorno ohranjeno pohorsko stavbarstvo 19. stoletja.</p>
Opis varstvenega režima:	<p>Za spomenik velja varstveni režim, ki določa:</p> <ul style="list-style-type: none"> – varovanje vseh zgodovinskih, kulturnih, etnoloških, krajinskih, arhitekturnih, likovnih in drugih vrednot v celoti, njihovi izvornosti in neokrnjenosti ter varovanje vseh vedut na spomenik; – posebno varovanje zunanjščine poslopij, njunih gradbenih substanc ter posameznih arhitekturnih in likovnih detajlov, tlorisne zasnove in notranje opreme; – podrejanje vsake rabe in vseh posegov v spomenik ohranjanju in varovanju spomeniških lastnosti; – posegi v zaščitene tlorise, gabarite stavb, arhitekturne člene, razen vzdrževalnih posegov, niso dovoljeni; – v območju spomenika ni dovoljeno posegati v prostor s postavljanjem objektov trajnega in začasnega značaja, vključno z nadzemno in nadometno infrastrukturo ter nosilci reklam. <p>Zavarovano območje je namenjeno:</p> <ul style="list-style-type: none"> – trajni ohranitvi kulturnih, arhitekturnih, likovnih, zgodovinskih in krajinskih vrednot; – povečanju pričevalnosti kulturnega spomenika; – predstavitvi kulturnih vrednot spomenika in situ, tisku in drugim medijem; – učno-demonstracijskemu delu; – znanstveno-raziskovalnemu delu.
Merilo:	1:2880

- EŠD:** 755
- Ime enote:** Šmartno na Pohorju – Domačija Marovt
- Lokacija:** Parc. št.: 213/2, k.o. Šmartno na Pohorju
- Utemeljitev razglasitve:** Hiša Marovtove domačije stoji ob cesti v strnjem jedru vasi blizu romanske cerkve Sv. Martina. Stavba je zidana iz kamna, ometana in pobeljena, delno pa lesena. Pokriva jo slamnata čopasta streha. Širok napušč na vhodni strani ščiti kamnite stopnice po katerih se vzpnemo v stanovanjski del, ki je tradicionalno zasnovan: v sredi veža in kuhinja, levo od vhoda shramba, ki je obokana in ji zato rečejo velbič ter zadnja hiša, desno prednja hiša s krušno pečjo. Bivalni prostor »hiša« ima lesene kladne stene, ki so znotraj ometane in pobeljene. Stavba je delno podkletena. Letnica 1812, vrezana na tramu lesenega stropa priča, da je bila hiša postavljena v začetku devetnajstega stoletja. Predstavlja značilno in izvorno ohranjeno hišo manjšega pohorskega kmeta v vasi, ki je gospodarsko in kulturno središče večjega dela Pohorja.
- Opis varstvenega režima:** Za spomenik velja varstveni režim, ki določa:
- varovanje vseh zgodovinskih, kulturnih, etnoloških, krajinskih, arhitekturnih, likovnih in drugih vrednot v celoti, njihovi izvirnosti in neokrnjenosti ter varovanje vseh vedut na spomenik;
 - posebno varovanje zunanjščine poslopja, njene gradbene substance ter posameznih arhitekturnih in likovnih detajlov, tlorisne zasnove in notranje opreme;
 - podrejanje vsake rabe in vseh posegov v spomenik ohranjanju in varovanju spomeniških lastnosti;
 - posegi v zaščitene tlorise, gabarite stavb, arhitekturne člene, razen vzdrževalnih posegov, niso dovoljeni;
 - v območju spomenika ni dovoljeno posegati v prostor s postavljanjem objektov trajnega in začasnega značaja, vključno z nadzemno in nadometno infrastrukturo ter nosilci reklam.
- Zavarovano območje je namenjeno:
- trajni ohranitvi kulturnih, arhitekturnih, likovnih, zgodovinskih in krajinskih vrednot;
 - povečanju pričevalnosti kulturnega spomenika;
 - predstavitvi kulturnih vrednot spomenika in situ, tisku in drugim medijem;
 - učno-demonstracijskemu delu;
 - znanstveno-raziskovalnemu delu.
- Merilo:** 1:2880
-
- EŠD:** 29123
- Ime enote:** Šmartno na Pohorju – Šetorova hiša
- Lokacija:** Parc. št.: severni del 131, k.o. Šmartno na Pohorju
- Utemeljitev razglasitve:** Pritlična, petosna iz kamna zidana, podkletena hiša, ki jo pokriva strma opečna, dvokapna čopasta streha, stoji v okviru dveh gospodarskih poslopij, starega s slamo kritega, ki propada in novega, sodobnega. Lesen vhodni pravokotno oblikovan portal v srednji osi hiše ima letnico s črkama: 18 MP 94. Dvokrilna lesena vrata so dekorativno oblikovana. Fasado členijo okenske obrobe, obrobe v čelnih zatrepih, šivani robovi in rustika v srednji, vhodni osi. Desno od glavnega vhoda je poslikava Marije z otrokom z napisom: pomoč ... kristjanov ... prosi za nas. Razporeditev notranjščine je tradicionalna in izvorno ohranjena. Ohranjena je še vsa originalna oprema in pohištvo. Okna so nova, neustrezna. Ohranjene so še stare okenske kovane mreže. Leta 2010, ko so zamenjali stara okna z novimi, neustreznimi so tudi na novo prekrili streho, ki je bila originalno krita skriljem, kar je bilo za profano kmečko stavbarstvo redkost.
- Opis varstvenega režima:** Za spomenik velja varstveni režim, ki določa:
- varovanje vseh zgodovinskih, kulturnih, etnoloških, krajinskih, arhitekturnih, likovnih in drugih vrednot v celoti, njihovi izvirnosti in neokrnjenosti ter varovanje vseh vedut na spomenik;
 - posebno varovanje zunanjščine poslopja, njene gradbene substance ter posameznih arhitekturnih in likovnih detajlov, tlorisne zasnove in notranje opreme;
 - podrejanje vsake rabe in vseh posegov v spomenik ohranjanju in varovanju spomeniških lastnosti;
 - posegi v zaščitene tlorise, gabarite stavb, arhitekturne člene, razen vzdrževalnih posegov, niso dovoljeni;
 - v območju spomenika ni dovoljeno posegati v prostor s postavljanjem objektov trajnega in začasnega značaja, vključno z nadzemno in nadometno infrastrukturo ter nosilci reklam.
- Zavarovano območje je namenjeno:
- trajni ohranitvi kulturnih, arhitekturnih, likovnih, zgodovinskih in krajinskih vrednot;
 - povečanju pričevalnosti kulturnega spomenika;
 - predstavitvi kulturnih vrednot spomenika in situ, tisku in drugim medijem;
 - učno-demonstracijskemu delu;
 - znanstveno-raziskovalnemu delu.
- Merilo:** 1:2880
-
- EŠD:** 29674
- Ime enote:** Tinjska Gora – Zidanica Duršekova gora
- Ulica:** Tinjska Gora
- Hišna številka:** 27

Lokacija:	Parc. št.: * 87/1, k.o. Tinjska gora
Utemeljitev razglasitve:	Delno podkleteno, zidano hišo pokriva dvokapna, opečna, čopasta streha. Hiša ima značilni tloris vinogradniške stavbe, ki ga sestavljajo stanovanjski del, gospodarski prostor, kjer stoji lesena preša ter obokana vinska klet. V stavbo vodita dva vhoda, eden v stanovanjski del, drugi v prostor s prešo. Stanovanjski del hiše sestavljajo veža, kuhinja z ognjiščem, bivalna soba »hiša« s krušno pečjo in sobica »štibl«. Ohranjena so vsa stara vrata z okovjem in kljukami ter okna. Zidanica z ohranjenimi prostori, opremo in stavbnim pohištvom predstavlja izvirno ohranjeno vinogradniško stavbo iz 19. stoletja.
Opis varstvenega režima:	Za spomenik velja varstveni režim, ki določa: <ul style="list-style-type: none"> – varovanje vseh zgodovinskih, kulturnih, etnoloških, krajinskih, arhitekturnih, likovnih in drugih vrednot v celoti, njihovi izvirnosti in neokrnjenosti ter varovanje vseh vedut na spomenik; – posebno varovanje zunanjščine poslopja, njene gradbene substance ter posameznih arhitekturnih in likovnih detajlov, tlorisne zasnove in notranje opreme; – podrejanje vsake rabe in vseh posegov v spomenik ohranjanju in varovanju spomeniških lastnosti; – posegi v zaščitene tlorise, gabarite stavb, arhitekturne člene, razen vzdrževalnih posegov, niso dovoljeni; – v območju spomenika ni dovoljeno posegati v prostor s postavljanjem objektov trajnega in začasnega značaja, vključno z nadzemno in nadometno infrastrukturo ter nosilci reklam. Zavarovano območje je namenjeno: <ul style="list-style-type: none"> – trajni ohranitvi kulturnih, arhitekturnih, likovnih, zgodovinskih in krajinskih vrednot; – povečanju pričevalnosti kulturnega spomenika; – predstavitvi kulturnih vrednot spomenika in situ, tisku in drugim medijem; – učno-demonstracijskemu delu; – znanstveno-raziskovalnemu delu.
Merilo:	M=1:2880
EŠD:	3446
Ime enote:	Urh – Cerkev sv. Urha
Lokacija:	Parc. št.: 163/2, zahodni del 163/3, k.o. Urh
Utemeljitev razglasitve:	Cerkev, ki stoji sredi gozdov, je enoladijska, z zvonikom nad vhodno fasado. Triosminsko zaključen prezbiterij je enako visok in širok kot ladja, ob straneh ladje sta poligonalno zaključeni kapeli. Vhoda v ladjo sta preprosta, pravokotna. Strehe so skriljaste. Notranjščina je tlakovana s ploščami iz pohorskega marmorja in obokana. Oboki slonijo na pilastrih in oprogah. Prezbiterij pokriva banja s sosvodnicami. Pod beležem v prezbiteriju se kaže baročna figuralna poslikava apostolov na beli podlagi. Izstopata figuri sv. Jerneja in sv. Jakoba. Oprema, ki je v zelo slabe stanju, je baročna. Glavni oltar je delo Mihaela Pogačnika, prav tako Marija z Jezusom v južni kapeli. Cerkev so zgradili pred letom 1679, obokali pa leta 1692. Njena prednica se omenja okoli leta 1498. Obnovljena je bila v letih 1738 in 1766, freske pa pred obokanjem v drugi polovici 17. stoletja. Kip patrona sv. Urha iz leta 1510 hranijo v župnijski cerkvi sv. Petra in Pavla na Velikem Tinju. Cerkev je tipična pohorska sakralna arhitektura z avtohtono kritino.
Opis varstvenega režima:	Za spomenik velja varstveni režim, ki določa: <ul style="list-style-type: none"> – varovanje kulturnih, umetnostnih, arhitekturnih, likovnih ter krajinskih vrednot v celoti, njihovi izvirnosti in neokrnjenosti ter varovanje vseh vedut na spomenik; – podrejanje vsake rabe in vseh posegov v spomenik ohranjanju in varovanju spomeniških lastnosti; – prepoved predelav vseh likovnih in stavbnih prvin, ki so ovrednotene kot del spomenika; – strokovno vzdrževanje in obnavljanje vseh neokrnjenih prvin arhitekture po načelu ohranjanja izvirne tlorisne zasnove, gabaritov, lege in materialov; – prepoved vseh posegov v zaščiteno namembnost, tlorise, gabarite cerkve in arhitekturne člene, razen vzdrževalnih posegov; – omogočanje predstavitve celote in posameznih zaščiteneh elementov ter dostopnost javnosti v meri, ki ne ogroža varovanja spomenika in ne moti v njem odvijajoče se dejavnosti; – v območju spomenika je prepovedano posegati v prostor s postavljanjem objektov trajnega in začasnega značaja, vključno z nadzemno infrastrukturo ter nosilci reklam; – pri posegih v tla cerkve ali teren ob njeni zunanjščini so obvezne predhodne arheološke raziskave. Zavarovano območje je namenjeno: <ul style="list-style-type: none"> – trajni ohranitvi dosedanje namembnosti ter ohranitvi kulturnih, arhitekturnih, urbanističnih, likovnih, zgodovinskih in krajinskih vrednot; – povečanju pričevalnosti kulturnega spomenika; – predstavitvi kulturnih vrednot spomenika in situ, tisku in drugih medijih; – učno-demonstracijskemu delu in znanstveno-raziskovalnemu delu; – opravljanju sakralnih obredov.
Opis vplivnega območja:	Parc. št.: 162/1, zahodni del 249/1, k.o. Urh
Varstveni režim za vplivno območje:	V vplivnem območju niso možne nobene gradnje.
Merilo:	1:2880

- EŠD:** 7048
- Ime enote:** Urh – Hiša Urh 5
- Lokacija:** Parc. št.: zahodni del 182, k.o. Urh
- Utemeljitev razglasitve:** Hiša domačije »Spodnji Skerbijeki« leži v bližini baročne cerkve Sv. Urha ob turistični poti. Lesena, v kladni konstrukciji grajena stavba s strmo, čopasto, slamnato streho ima tradicionalno razporeditev prostorov in je delno podkletena. V velikem bivalnem prostoru »hiši« stoji krušna peč z bogkovim kotom in starim pohoštvom. V mizi je vrezana letnica 1850. Tudi ostalo pohištvo; omare, skrinje, stoli ... je datirano iz obdobja od začetkov do sredine devetnajstega stoletja. Letnica 1788, vrezana na nosilnem tramu lesenega stropa v »hiši« priča, da je stavba ena najstarejših evidentiranih pohorskih kmečkih hiš. Hiša je primer dobro ohranjene pohorske hiše, ki stoji v okviru že posodobljene domačije.
- Opis varstvenega režima:** Za spomenik velja varstveni režim, ki določa:
- varovanje vseh zgodovinskih, kulturnih, etnoloških, krajinskih, arhitekturnih, likovnih in drugih vrednot v celoti, njihovi izvirnosti in neokrnjenosti ter varovanje vseh vedut na spomenik;
 - posebno varovanje zunanjsčine hiše, njene gradbene substance ter posameznih arhitekturnih in likovnih detajlov, tlorisne zasnove in notranje opreme;
 - podrejanje vsake rabe in vseh posegov v spomenik ohranjanju in varovanju spomeniških lastnosti;
 - posegi v zaščitene tlorise, gabarite stavb, arhitekturne člene, razen vzdrževalnih posegov, niso dovoljeni;
 - v območju spomenika ni dovoljeno posegati v prostor s postavljanjem objektov trajnega in začasnega značaja, vključno z nadzemno in nadometno infrastrukturo ter nosilci reklam.
- Zavarovano območje je namenjeno:
- trajni ohranitvi kulturnih, arhitekturnih, likovnih, zgodovinskih in krajinskih vrednot;
 - povečanju pričevalnosti kulturnega spomenika;
 - predstavitvi kulturnih vrednot spomenika in situ, tisku in drugim medijem;
 - učno-demonstracijskemu delu;
 - znanstveno-raziskovalnemu delu.
- Merilo:** 1:2880
-
- EŠD:** 23842
- Ime enote:** Urh – Domačija Zgornji Skrbijek
- Lokacija:** Parc. št.: 186/1, 186/2, 187, k.o. Urh
- Utemeljitev razglasitve:** Domačija leži v bližini baročne cerkve Sv. Urha ob turistični poti. Zidana, pritlična stavba, krita s strmo, dvokapno, salonitno streho, prvotno je bila streha čopasta, krita s slamo ima tradicionalno razporeditev prostorov: v srednji ose sta veža in kuhinja levo in desno so sobe in shramba. V velikem bivalnem prostoru »hiši« stoji krušna peč z ognjiščem v kuhinji. Fasado členijo gladke okenske obrobe, šivani robovi ter štukaturni okraski v čelnem zatrepu. Čelni zatrep je prevotlen z okrasno oblikovanimi prezračevalnimi linami. Nasproti hiše stoji tipično leseno, delno zidano, gospodarsko poslopje, ki vključuje vse gospodarske prostore in hlev. Niže hiše je lesen objekt, kjer stoji lesena preša. Domačija je kvalitetno ohranjena celota iz 19. stoletja.
- Opis varstvenega režima:** Za spomenik velja varstveni režim, ki določa:
- varovanje vseh zgodovinskih, kulturnih, etnoloških, krajinskih, arhitekturnih, likovnih in drugih vrednot v celoti, njihovi izvirnosti in neokrnjenosti ter varovanje vseh vedut na spomenik;
 - posebno varovanje zunanjsčine hiše, njene gradbene substance ter posameznih arhitekturnih in likovnih detajlov, tlorisne zasnove in notranje opreme;
 - podrejanje vsake rabe in vseh posegov v spomenik ohranjanju in varovanju spomeniških lastnosti;
 - posegi v zaščitene tlorise, gabarite stavb, arhitekturne člene, razen vzdrževalnih posegov, niso dovoljeni;
 - v območju spomenika ni dovoljeno posegati v prostor s postavljanjem objektov trajnega in začasnega značaja, vključno z nadzemno in nadometno infrastrukturo ter nosilci reklam.
- Zavarovano območje je namenjeno:
- trajni ohranitvi kulturnih, arhitekturnih, likovnih, zgodovinskih in krajinskih vrednot;
 - povečanju pričevalnosti kulturnega spomenika;
 - predstavitvi kulturnih vrednot spomenika in situ, tisku in drugim medijem;
 - učno-demonstracijskemu delu;
 - znanstveno-raziskovalnemu delu.
- Merilo:** 1:2880
-
- EŠD:** 3445
- Ime enote:** Veliko Tinje – Cerkev sv. Petra in Pavla
- Lokacija:** Parc. št.: *25, 19, k.o. Tinjska gora

Utemeljitev razglasitve:	<p>Cerkev je enoladijska s poligonalno zaključenim prezbiterijem, pravokotno ladjo in čokatim zvonikom ob južni fasadi ladje in prezbiterija. Vhod v cerkev je v zahodni steni. Portal je pravokoten in kamnit. Levo in desno od vhoda sta polkrožni niši. Zvonik je nečlenjen, kamnite line so posnete na ajdovo zrno, zvonove line pa so biforne. Na zunanjščini, ki je neprimerno ometana, je vzdanih več rimskih spolij. Strehe so skriljaste. Notranjščina je obokana, z oprogami na pilastrih in križnimi polji, prezbiterij in severna kapela pa se zaključujeta s sosvodnicami. Na južni steni ladje je pod streho ohranjena freska sv. Krištofa, gre za lepo realistično delo prehodnega sloga iz prvih desetletij 16. stoletja. Oprema je baročna, delo Holzingerjeve delavnice. Oltarno sliko sv. Petra in Pavla pripisujemo Antonu Lerchingerju. Cerkev, ki jo obdaja pokopališko obzidje, ima dominantno lego nad vasjo. Prvič se omenja že pred letom 1251. Prvotno romansko stavbo z ravnim lesenim stropom so gotizirali, leta 1692 obokali, 1880 pa podaljšali in poslikali. Poslikava prezbiterija je verjetno sočasna z baročno opremo.</p>
Opis varstvenega režima:	<p>Za spomenik velja varstveni režim, ki določa:</p> <ul style="list-style-type: none"> – varovanje kulturnih, umetnostnih, arhitekturnih, likovnih ter krajinskih vrednot v celoti, njihovi izvornosti in neokrnjenosti ter varovanje vseh vedut na spomenik; – podrejanje vsake rabe in vseh posegov v spomenik ohranjanju in varovanju spomeniških lastnosti; – prepoved predelav vseh likovnih in stavbnih prvin, ki so ovrednotene kot del spomenika; – strokovno vzdrževanje in obnavljanje vseh neokrnjenih prvin arhitekture po načelu ohranjanja izvirne tlorisne zasnove, gabaritov, lege in materialov; – prepoved vseh posegov v zaščiteno namembnost, tlorise, gabarite cerkve in arhitekturne člene, razen vzdrževalnih posegov; – omogočanje predstavitve celote in posameznih zaščiteneh elementov ter dostopnost javnosti v meri, ki ne ogroža varovanja spomenika in ne moti v njem odvijajoče se dejavnosti; – v območju spomenika je prepovedano posegati v prostor s postavljanjem objektov trajnega in začasnega značaja, vključno z nadzemno infrastrukturo ter nosilci reklam; – pri posegih v tla cerkve ali teren ob njeni zunanjščini so obvezne predhodne arheološke raziskave. Zavarovano območje je namenjeno: <ul style="list-style-type: none"> – trajni ohranitvi dosedanje namembnosti ter ohranitvi kulturnih, arhitekturnih, urbanističnih, likovnih, zgodovinskih in krajinskih vrednot; – povečanju pričevalnosti kulturnega spomenika; – predstavitvi kulturnih vrednot spomenika in situ, tisku in drugih medijih; – učno-demonstracijskem delu in znanstveno-raziskovalnem delu; – opravljanju sakralnih obredov.
Opis vplivnega območja spomenika:	<p>Parc. št.: *24, 25, *26, *28, *31, *32/1, *33/1, 123/1, 13, 15, 16, 17, 18, 21, 22, 26/1, 26/2, 26/3, severni del 711/2, k.o. Tinjska gora</p>
Varstveni režima za vplivno območje:	<p>V vplivnem območju spomenika ni dovoljena gradnja objektov in izvajanje posegov, ki bi lahko imeli neposreden ali posreden negativni vpliv na zaščitene funkcionalne in vizualne elemente spomenika.</p>
Merilo:	<p>1:2880</p>
EŠD:	<p>3287</p>
Ime enote:	<p>Vinarje – Cerkev sv. Jošta</p>
Lokacija:	<p>Parc. št.: *203, k.o. Vrhole pri Konjicah</p>
Utemeljitev razglasitve:	<p>Cerkev sestavljajo zvonik, pravokotna ladja, poligonalno zaključen prezbiterij in velika zakristija na njegovi severni strani. Na zunanjščini je rekonstruirana prvotna arhitekturna poslikava. Notranjščino so obokali leta 1749. Močno členjeni pilastrji nosijo križne oboke poudarjene z oprogami. Cerkev je opremljena z baročnimi oltarji. Avtor velikega je Franc Zamlik. Prižnica je zgodnjebaročna iz 17. stoletja. Cerkev, ki stoji sredi vinogradov, se prvič omenja leta 1570 in je v ladji poznogotska. Prezbiterij in obokanje sta iz leta 1749, iz 18. stoletja je tudi zakristija, zvonik pa je delo 17. stoletja. Tako je zgradba primer raščene arhitekture od pozne gotike do baroka.</p>
Opis varstvenega režima:	<p>Za spomenik velja varstveni režim, ki določa:</p> <ul style="list-style-type: none"> – varovanje kulturnih, umetnostnih, arhitekturnih, likovnih ter krajinskih vrednot v celoti, njihovi izvornosti in neokrnjenosti ter varovanje vseh vedut na spomenik; – podrejanje vsake rabe in vseh posegov v spomenik ohranjanju in varovanju spomeniških lastnosti; – prepoved predelav vseh likovnih in stavbnih prvin, ki so ovrednotene kot del spomenika; – strokovno vzdrževanje in obnavljanje vseh neokrnjenih prvin arhitekture po načelu ohranjanja izvirne tlorisne zasnove, gabaritov, lege in materialov; – prepoved vseh posegov v zaščiteno namembnost, tlorise, gabarite cerkve in arhitekturne člene, razen vzdrževalnih posegov; – omogočanje predstavitve celote in posameznih zaščiteneh elementov ter dostopnost javnosti v meri, ki ne ogroža varovanja spomenika in ne moti v njem odvijajoče se dejavnosti; – v območju spomenika je prepovedano posegati v prostor s postavljanjem objektov trajnega in začasnega značaja, vključno z nadzemno infrastrukturo ter nosilci reklam; – pri posegih v tla cerkve ali teren ob njeni zunanjščini so obvezne predhodne arheološke raziskave. Zavarovano območje je namenjeno: <ul style="list-style-type: none"> – trajni ohranitvi dosedanje namembnosti ter ohranitvi kulturnih, arhitekturnih, urbanističnih, likovnih, zgodovinskih in krajinskih vrednot;

- povečanju pričevalnosti kulturnega spomenika;
– predstavitvi kulturnih vrednot spomenika in situ, tisku in drugih medijih;
– učno-demonstracijskem delu in znanstveno-raziskovalnem delu;
– opravljanju sakralnih obredov.
- Opis vplivnega območja: Parc. št.: *286/1, *286/2, 306, 307/1, 310, 311, k.o. Vrhole pri Konjicah
- Varstveni režim za vplivno območje: V vplivnem območju spomenika ni dovoljena gradnja objektov in izvajanje posegov, ki bi lahko imeli neposreden ali posreden negativni vpliv na zaščitene funkcionalne in vizualne elemente spomenika
- Merilo: 1:2880
- EŠD: 23843**
- Ime enote: **Vinarje – Hiša Vinarje 4**
- Lokacija: Parc. št.: 493/1, k.o. Vrhole pri Konjicah
- Utemeljitev razglasitve: Enonadstropna, delno podkletena, zidana hiša, krita s strmo, dvokapno čopasto opečno streho je v srednji osi z ene strani poudarjena s polkrožno zaključnim pomolom, drugo stran srednje osi poudarja vhod v hišo ter loža z balkonom v nadstropju. Fasado členijo gladke okenske obrobe v pritličju in mejni zidec s kasnejšim nadstropjem. Okna v pritličju so opremljena z oblikovanimi kovanimi mrežami in lesenimi polkni. Kasneje nadzidano nadstropje ima velika okna in poslikavo z vinogradniškim motivom. Stavba, v osnovi iz 19. stoletja je bila v drugi četrtini 20. stoletja nadzidana. Poleg nje stoji razpadajoča stavba, kjer je ohranjena lesena preša.
- Opis varstvenega režima: Za spomenik velja varstveni režim, ki določa:
- varovanje vseh zgodovinskih, kulturnih, etnoloških, krajinskih, arhitekturnih, likovnih in drugih vrednot v celoti, njihovi izvirnosti in neokrnjenosti ter varovanje vseh vedut na spomenik;
 - posebno varovanje zunanjsčine hiše, njene gradbene substance ter posameznih arhitekturnih in likovnih detajlov, tlorisne zasnove in notranje opreme;
 - podrejanje vsake rabe in vseh posegov v spomenik ohranjanju in varovanju spomeniških lastnosti;
 - posegi v zaščitene tlorise, gabarite stavb, arhitekturne člene, razen vzdrževalnih posegov, niso dovoljeni;
 - v območju spomenika ni dovoljeno posegati v prostor s postavljanjem objektov trajnega in začasnega značaja, vključno z nadzemno in nadometno infrastrukturo ter nosilci reklam.
- Zavarovano območje je namenjeno:
- trajni ohranitvi kulturnih, arhitekturnih, likovnih, zgodovinskih in krajinskih vrednot;
 - povečanju pričevalnosti kulturnega spomenika;
 - predstavitvi kulturnih vrednot spomenika in situ, tisku in drugim medijem;
 - učno-demonstracijskemu delu;
 - znanstveno-raziskovalnemu delu.
- Merilo: 1:2880
- EŠD: 23844**
- Ime enote: **Visole – Vinogradniški dvorec Visole 40**
- Lokacija: Parc. št.: *60/1, 343/2, jugovzhodni del 347/2, k.o. Visole
- Utemeljitev razglasitve: Enonadstropna, podkletena, zidana hiša, krita z dvokapno opečno streho in celostranskima čopoma ter pritlično gospodarsko poslopje, v katerem je nekoč stala preša, stojita v nizu. Hiša ima bogato fasadno profilacijo: profilirane okenske obrobe s poudarjenimi karnisami in parapeti, profiliran podstrešni venec s konzolami ter s pilastri poudarjene osi med okni. Na sprednji, južni strani hiše je terasa, na katero vodijo stopnice. Kletni portal je kamnit, potlačeno polkrožno oblikovan in datiran z letnico 1869 v temenskem sklepniku. Tudi notranjščina s stavbnim pohištvom, stopniščem, tlaki in podi je še kvalitetno ohranjena. Vinska klet je obokana. V pritličnem prizidku je stala preša. Egersdorferjev dvorec, dokaj izvirno ohranjen objekt iz druge polovice 19. stoletja, ki je nekoč stal sredi vinogradov, je danes precej degradiran z novejšo pozidavo.
- Opis varstvenega režima: Za spomenik velja varstveni režim, ki določa:
- varovanje vseh zgodovinskih, kulturnih, etnoloških, krajinskih, arhitekturnih, likovnih in drugih vrednot v celoti, njihovi izvirnosti in neokrnjenosti ter varovanje vseh vedut na spomenik;
 - posebno varovanje zunanjsčine hiše, njene gradbene substance ter posameznih arhitekturnih in likovnih detajlov, tlorisne zasnove in notranje opreme;
 - podrejanje vsake rabe in vseh posegov v spomenik ohranjanju in varovanju spomeniških lastnosti;
 - posegi v zaščitene tlorise, gabarite stavb, arhitekturne člene, razen vzdrževalnih posegov, niso dovoljeni;
 - v območju spomenika ni dovoljeno posegati v prostor s postavljanjem objektov trajnega in začasnega značaja, vključno z nadzemno in nadometno infrastrukturo ter nosilci reklam.
- Zavarovano območje je namenjeno:
- trajni ohranitvi kulturnih, arhitekturnih, likovnih, zgodovinskih in krajinskih vrednot;
 - povečanju pričevalnosti kulturnega spomenika;

- predstavitvi kulturnih vrednot spomenika in situ, tisku in drugim medijem;
 – učno-demonstracijskemu delu;
 – znanstveno-raziskovalnemu delu.
- Merilo: 1:2880
- EŠD: 23845**
- Ime enote: **Zgornja Brežnica – Močnikov kozolec**
- Lokacija: Parc. št.: *157, k.o. Hošnica
- Utemeljitev razglasitve: Lesen, dvojni kozolec – toplar s trem okni, ki ga pokriva strma opečna, čopasta streha stoji na travniku v sklopu domačije. Dvoetažno leseno konstrukcijo pokriva strma, dvokapna čopasta opečna streha. Zgornjo etažo zatrepnih strani zapirajo lesene mreže. Konzole, ki podpirajo prečne tramove so tesarsko dekorativno oblikovane. Kvalitetno ohranjen kozolec izvira iz 19. stoletja. Toplar, postavljen verjetno v drugi polovici 19. stoletja je izjemna priča nekdanjih tesarskih veščin.
- Opis varstvenega režima: Za spomenik velja varstveni režim, ki določa:
- varovanje vseh zgodovinskih, kulturnih, etnoloških, krajinskih, arhitekturnih, likovnih in drugih vrednot v celoti, njihovi izvirnosti in neokrnjenosti ter varovanje vseh vedut na spomenik;
 - posebno varovanje zunanjščine kozolca, njegove gradbene substance ter posameznih arhitekturnih in likovnih detajlov, tlorisne zasnove in notranje opreme;
 - podrejanje vsake rabe in vseh posegov v spomenik ohranjanju in varovanju spomeniških lastnosti;
 - posegi v zaščitene tlorise, gabarite stavb, arhitekturne člene, razen vzdrževalnih posegov, niso dovoljeni;
 - v območju spomenika ni dovoljeno posegati v prostor s postavljanjem objektov trajnega in začasnega značaja, vključno z nadzemno in nadometno infrastrukturo ter nosilci reklam.
- Zavarovano območje je namenjeno:
- trajni ohranitvi kulturnih, arhitekturnih, likovnih, zgodovinskih in krajinskih vrednot;
 - povečanju pričevalnosti kulturnega spomenika;
 - predstavitvi kulturnih vrednot spomenika in situ, tisku in drugim medijem;
 - učno-demonstracijskemu delu;
 - znanstveno-raziskovalnemu delu.
- Merilo: 1:2880
- EŠD: 3472**
- Ime enote: **Zgornja Ložnica – Cerkev sv. Venčeslava**
- Lokacija: Parc. št.: *29, k.o. Zgornja Ložnica
- Utemeljitev razglasitve: Cerkev sestavljajo ladja, poligonalno zaključen, enopolni prezbiterij in kapeli ter zvonik ob severni steni. Nekdaj jo je obdajalo pokopališče od katerega je ohranjen del obzidja s polkrožno členjenim kamnitim portalom. Cerkvene fasade niso členjene, talni zidec obroblja le zvonik in prezbiterij. Vsa okna so pravokotna, zvonove line pa pokončno polkrožne s členjenimi okviri. Notranjščina je baročno obokana razen križnobrebrasto obokanega prezbiterija. Oprema je baročna. Glavni in severni oltar ter prižnica so delo Jožefa Holzingerja. Prezbiterij je leta 1875 poslikal Tomaž Fantoni. Cerkev je edina na Slovenskem, ki je posvečena sv. Venčeslavu. Prvič se omenja leta 1251. Je raščena arhitektura. Ladja je imela prvotno raven strop. Leta 1693 so jo povišali, povečali in obokali. Zvonik, ki je bil zgrajen leta 1549, leta 1761 pa so zgornji del zvonika po načrtih Jožefa Hoferja popravili.
- Opis varstvenega režima: Za spomenik velja varstveni režim, ki določa:
- varovanje kulturnih, umetnostnih, arhitekturnih, likovnih ter krajinskih vrednot v celoti, njihovi izvirnosti in neokrnjenosti ter varovanje vseh vedut na spomenik;
 - podrejanje vsake rabe in vseh posegov v spomenik ohranjanju in varovanju spomeniških lastnosti;
 - prepoved predelav vseh likovnih in stavbnih prvin, ki so ovrednotene kot del spomenika;
 - strokovno vzdrževanje in obnavljanje vseh neokrnjenih prvin arhitekture po načelu ohranjanja izvirne tlorisne zasnove, gabaritov, lege in materialov;
 - prepoved vseh posegov v zaščiteno namembnost, tlorise, gabarite cerkve in arhitekturne člene, razen vzdrževalnih posegov;
 - omogočanje predstavitve celote in posameznih zaščiteneh elementov ter dostopnost javnosti v meri, ki ne ogroža varovanja spomenika in ne moti v njem odvijajoče se dejavnosti;
 - v območju spomenika je prepovedano posegati v prostor s postavljanjem objektov trajnega in začasnega značaja, vključno z nadzemno infrastrukturo ter nosilci reklam;
 - pri posegih v tla cerkve ali teren ob njeni zunanjščini so obvezne predhodne arheološke raziskave.
- Zavarovano območje je namenjeno:
- trajni ohranitvi doseganja namembnosti ter ohranitvi kulturnih, arhitekturnih, urbanističnih, likovnih, zgodovinskih in krajinskih vrednot;
 - povečanju pričevalnosti kulturnega spomenika;
 - predstavitvi kulturnih vrednot spomenika in situ, tisku in drugih medijih;
 - učno-demonstracijskemu delu in znanstveno-raziskovalnemu delu;
 - opravljanju sakralnih obredov.

Opis vplivnega območja: Parc. št.: *144, *27/4, *28, *95, *96, 389/1, 389/15, 389/16, 390/1, 390/2, 390/3, 391, 392/1, 392/2, 394, 395/1, 395/2, 396/1, 396/2, 397, 398/1, 398/2, 398/3, 398/4, k.o. Zgornja Ložnica

Varstveni režim za vplivno območje: V vplivnem območju spomenika ni dovoljena gradnja objektov in izvajanje posegov, ki bi lahko imeli neposreden ali posreden negativni vpliv na zaščitene funkcionalne in vizualne elemente spomenika.

Merilo: 1:2880

EŠD: 7049

Ime enote: Zgornja Ložnica – Gospodarsko poslopje Zgornja Ložnica 22

Lokacija: Parc. št.: zahodni del *31/3, k.o. Zgornja Ložnica

Utemeljitev razglasitve: Večje, zidano dvoetažno gospodarsko poslopje s hlevi v pritličju in senikom v nadstropju, pokriva strma dvokapna opečna streha. Spodnji del gospodarskega poslopja odpira hodnik za vozove in kmetijske stroje, v zgornji etaži objekta pa teče lesen gank. Za zračenje so na posloplju v zatrepih nameščene dekorativno oblikovane opečne mreže.

Tipično gospodarsko poslopje je kvalitetno ohranjen objekt, ki stoji ob cesti, blizu župne cerkve sv. Venčeslava.

Opis varstvenega režima: Za spomenik velja varstveni režim, ki določa:

- varovanje vseh zgodovinskih, kulturnih, etnoloških, krajinskih, arhitekturnih, likovnih in drugih vrednot v celoti, njihovi izvirnosti in neokrnjenosti ter varovanje vseh vedut na spomenik;
- posebno varovanje zunanjščine poslopja, njegove gradbene substance ter posameznih arhitekturnih in likovnih detajlov, tlorisne zasnove in notranje opreme;
- podrejanje vsake rabe in vseh posegov v spomenik ohranjanju in varovanju spomeniških lastnosti;
- posegi v zaščitene tlorise, gabarite stavb, arhitekturne člene, razen vzdrževalnih posegov, niso dovoljeni;
- v območju spomenika ni dovoljeno posegati v prostor s postavljanjem objektov trajnega in začasnega značaja, vključno z nadzemno in nadometno infrastrukturo ter nosilci reklam.

Zavarovano območje je namenjeno:

- trajni ohranitvi kulturnih, arhitekturnih, likovnih, zgodovinskih in krajinskih vrednot;
- povečanju pričevalnosti kulturnega spomenika;
- predstavitvi kulturnih vrednot spomenika in situ, tisku in drugim medijem;
- učno-demonstracijskemu delu;
- znanstveno-raziskovalnemu delu.

Merilo: 1:2880

EŠD: 2987

Ime enote: Zgornja Polskava – Cerkev sv. Trojice

Lokacija: Parc. št.: *93/1, 353/2, k.o. Zgornja Polskava

Utemeljitev razglasitve: Cerkev sestavljajo zvonik pred zahodno steno ladje, pravokotna ladja z enako visokima kvadratnima kapelama in polkrožno zaključeni nižji prezbiterij. Na zunanjščini sledijo vogalom zvonika in ladje temno sivo poslikani baročni vogalniki, kapelam pa vogalni pilastrji, ki nosijo profilirane podstrešne vence. Okna so velika, pravokotna, nad njimi so polkrožne lunete. Notranjščina je obokana. Pilastrji nosijo oproge, ki so okrašene z bisernimi nizi. Veliki oltar, ki je prenesen iz mariborske cerkve celestink in prižnica, ki je iz mariborske Alojzijeve cerkve sta delo Jožefa Holzingerja iz let 1766 in 1769. Cerkev na Levarjih so zgradili med leti 1616 in 1636, posvetili leta 1696, prezidali pa leta 1782. Cerkev obdaja pokopališko obzidje in je lep primer arhitekture 17. stoletja z dopolnitvami iz 18. stoletja.

Opis varstvenega režima: Za spomenik velja varstveni režim, ki določa:

- varovanje kulturnih, umetnostnih, arhitekturnih, likovnih ter krajinskih vrednot v celoti, njihovi izvirnosti in neokrnjenosti ter varovanje vseh vedut na spomenik;
- podrejanje vsake rabe in vseh posegov v spomenik ohranjanju in varovanju spomeniških lastnosti;
- prepoved predelav vseh likovnih in stavbnih prvin, ki so ovrednotene kot del spomenika;
- strokovno vzdrževanje in obnavljanje vseh neokrnjenih prvin arhitekture po načelu ohranjanja izvirne tlorisne zasnove, gabaritov, lege in materialov;
- prepoved vseh posegov v zaščiteno namembnost, tlorise, gabarite cerkve in arhitekturne člene, razen vzdrževalnih posegov;
- omogočanje predstavitve celote in posameznih zaščiteneh elementov ter dostopnost javnosti v meri, ki ne ogroža varovanja spomenika in ne moti v njem odvijajoče se dejavnosti;
- v območju spomenika je prepovedano posegati v prostor s postavljanjem objektov trajnega in začasnega značaja, vključno z nadzemno infrastrukturo ter nosilci reklam;
- pri posegih v tla cerkve ali teren ob njeni zunanjščini so obvezne predhodne arheološke raziskave.

Zavarovano območje je namenjeno:

- trajni ohranitvi doseganje namembnosti ter ohranitvi kulturnih, arhitekturnih, urbanističnih, likovnih, zgodovinskih in krajinskih vrednot;
- povečanju pričevalnosti kulturnega spomenika;
- predstavitvi kulturnih vrednot spomenika in situ, tisku in drugih medijem;
- učno-demonstracijskem delu in znanstveno-raziskovalnemu delu;
- opravljanju sakralnih obredov.

- Opis vplivnega območja: Parc. št.: *90, *91/1, *91/2, *93/2, 328/2, 331/1, 348/1, 348/2, 348/3, 348/4, 350/1, 350/2, 351, 352, 353/1, 354/1, 354/2, 354/3, 686/1, 686/3, k.o. Zgornja Polskava
- Varstveni režim za vplivno območje: V vplivnem območju spomenika ni dovoljena gradnja objektov in izvajanje posegov, ki bi lahko imeli neposreden ali posreden negativni vpliv na zaščitene funkcionalne in vizualne elemente spomenika.
- Merilo: 1:2880
- EŠD: 6971**
- Ime enote: **Zgornja Polskava – Hiša Mariborska 26**
- Lokacija: Parc. št.: severni del 258/9, k.o. Zgornja Polskava
- Utemeljitev razglasitve: Pritlična, sedemosna stavba je krita s strmo, dvokapno opečno streho. Kamnit vhodni portal v srednji osi je pravokotno oblikovan in ima v temenskem sklepniku monogram. V poljih nad okni so štukturni okraski. Podstrešni zidec je baročno oblikovan s profilom in konkavnim vencem. Prostori v notranjščini so obokani. Gradnja je kamnita. Zgradba je z gradbeno maso in fasadnim okrasjem lep primer profane baročne arhitekture. Nekoč je sodila h kompleksu gradu.
- Opis varstvenega režima: Za spomenik velja varstveni režim, ki določa:
- varovanje vseh zgodovinskih, kulturnih, etnoloških, krajinskih, arhitekturnih, likovnih in drugih vrednot v celoti, njihovi izvirnosti in neokrnjenosti ter varovanje vseh vedut na spomenik;
 - posebno varovanje zunanjščine poslopja, njene gradbene substance ter posameznih arhitekturnih in likovnih detajlov, tlorisne zasnove in notranje opreme;
 - podrejanje vsake rabe in vseh posegov v spomenik ohranjanju in varovanju spomeniških lastnosti;
 - posegi v zaščitene tlorise, gabarite stavb, arhitekturne člene, razen vzdrževalnih posegov, niso dovoljeni;
 - v območju spomenika ni dovoljeno posegati v prostor s postavljanjem objektov trajnega in začasnega značaja, vključno z nadzemno in nadometno infrastrukturo ter nosilci reklam.
- Zavarovano območje je namenjeno:
- trajni ohranitvi kulturnih, arhitekturnih, likovnih, zgodovinskih in krajinskih vrednot;
 - povečanju pričevalnosti kulturnega spomenika;
 - predstavitvi kulturnih vrednot spomenika in situ, tisku in drugim medijem;
 - učno-demonstracijskemu delu;
 - znanstveno-raziskovalnemu delu.
- Merilo: 1:2880
- EŠD: 6972**
- Ime enote: **Zgornja Polskava – Hiša Mariborska 29**
- Lokacija: Parc. št.: *33/2, 12/3, k.o. Zgornja Polskava
- Utemeljitev razglasitve: Enonadstropna, zidana, šestosna stavba, krita z dvokapno opečno streho stoji vzdolž glavne ceste sredi vasi. Kamnit portal v srednji osi cestne strani stavbe je pazduhasto zaključen in opremljen z monogramom G.V. in letnico 1831 na kamniti bogato oblikovani prekladi. Kamnit portal na dvoriščni strani stavbe je potlačeno polkrožno zaključen. V nadstropju je ohranjena bogata poznobaročna fasadna profilacija z dvema okviroma za stensko sliko. Prostori v južni polovici hiše in nadstropju so obokani s kapami in okrašeni s poglobljenimi štukturnimi polji. Čeprav je na cestnem portalu vklesana letnica 1831, je hiša lep primer stanovanjske zgradbe iz konca 18. stoletja.
- Opis varstvenega režima: Za spomenik velja varstveni režim, ki določa:
- varovanje vseh zgodovinskih, kulturnih, etnoloških, krajinskih, arhitekturnih, likovnih in drugih vrednot v celoti, njihovi izvirnosti in neokrnjenosti ter varovanje vseh vedut na spomenik;
 - posebno varovanje zunanjščine poslopja, njene gradbene substance ter posameznih arhitekturnih in likovnih detajlov, tlorisne zasnove in notranje opreme;
 - podrejanje vsake rabe in vseh posegov v spomenik ohranjanju in varovanju spomeniških lastnosti;
 - posegi v zaščitene tlorise, gabarite stavb, arhitekturne člene, razen vzdrževalnih posegov, niso dovoljeni;
 - v območju spomenika ni dovoljeno posegati v prostor s postavljanjem objektov trajnega in začasnega značaja, vključno z nadzemno in nadometno infrastrukturo ter nosilci reklam.
- Zavarovano območje je namenjeno:
- trajni ohranitvi kulturnih, arhitekturnih, likovnih, zgodovinskih in krajinskih vrednot;
 - povečanju pričevalnosti kulturnega spomenika;
 - predstavitvi kulturnih vrednot spomenika in situ, tisku in drugim medijem;
 - učno-demonstracijskemu delu;
 - znanstveno-raziskovalnemu delu.
- Merilo: 1:2880

- EŠD:** 7050
- Ime enote:** Zgornja Polskava – Hiša Mariborska 46
- Lokacija:** Parc. št.: severni del 259/3, k.o. Zgornja Polskava
- Utemeljitev razglasitve:** Prtilična, zidana, petosna, delno podkletena stavba je krita s strmo dvokapno, čopasto opečno streho s širokim strešnim napuščem. Kamnit vhodni portal s temenskim sklepnikom v srednji osi cestne strani stavbe je potlačeno polkrožno zaključen, opremljen s kasetranimi, bidermajersko oblikovanimi dvokrilnimi vrati. Okenska krila so novejša, ohranjene so oblikovane kovane okenske mreže. Fasado členijo gladke okenske obrobe, zatrepne obrobe in podstrešni zidec. Fasade in stavbno pohištvo je neustrezno pobarvano. Razporeditev notranjščine je tradicionalna; v srednji osi sta veža in kuhinja, levo in desno so sobe. Stavba je značilna kmečka hiša iz druge polovice 19. stoletja.
- Opis varstvenega režima:** Za spomenik velja varstveni režim, ki določa:
- varovanje vseh zgodovinskih, kulturnih, etnoloških, krajinskih, arhitekturnih, likovnih in drugih vrednot v celoti, njihovi izvirnosti in neokrnjenosti ter varovanje vseh vedut na spomenik;
 - posebno varovanje zunanjščine hiše, njene gradbene substance ter posameznih arhitekturnih in likovnih detajlov, tlorisne zasnove in notranje opreme;
 - podrejanje vsake rabe in vseh posegov v spomenik ohranjanju in varovanju spomeniških lastnosti;
 - posegi v zaščitene tlorise, gabarite stavb, arhitekturne člene, razen vzdrževalnih posegov, niso dovoljeni;
 - v območju spomenika ni dovoljeno posegati v prostor s postavljanjem objektov trajnega in začasnega značaja, vključno z nadzemno in nadometno infrastrukturo ter nosilci reklam.
- Zavarovano območje je namenjeno:
- trajni ohranitvi kulturnih, arhitekturnih, likovnih, zgodovinskih in krajinskih vrednot;
 - povečanju pričevalnosti kulturnega spomenika;
 - predstavitvi kulturnih vrednot spomenika in situ, tisku in drugim medijem;
 - učno-demonstracijskemu delu;
 - znanstveno-raziskovalnemu delu.
- Merilo:** 1:2880
-
- EŠD:** 6970
- Ime enote:** Zgornja Polskava – Hiša Jurčičeva 3
- Lokacija:** Parc. št.: 258/13, k.o. Zgornja Polskava
- Utemeljitev razglasitve:** Enonadstropno, s cestne strani štiriosno poslopje pokriva salonitna streha. V rahlo zasuto obokano prtiličje vodita kamnita portala z železnimi vratnicami. Nad levim je grb grofov Dietrichsteinov z napisom: FL-GCV:D in letnico 1717. Hiša iz začetkov 18. stoletja stoji v neposredni bližini gradu in je nekdanje njemu tudi sodila. Današnja zunanjščina spomenika je deloma iznakažena, vendar je možno rekonstruirati prvotno obliko.
- Opis varstvenega režima:** Za spomenik velja varstveni režim, ki določa:
- varovanje vseh zgodovinskih, kulturnih, etnoloških, krajinskih, arhitekturnih, likovnih in drugih vrednot v celoti, njihovi izvirnosti in neokrnjenosti ter varovanje vseh vedut na spomenik;
 - posebno varovanje zunanjščine poslopja, njene gradbene substance ter posameznih arhitekturnih in likovnih detajlov, tlorisne zasnove in notranje opreme;
 - podrejanje vsake rabe in vseh posegov v spomenik ohranjanju in varovanju spomeniških lastnosti;
 - posegi v zaščitene tlorise, gabarite stavb, arhitekturne člene, razen vzdrževalnih posegov, niso dovoljeni;
 - v območju spomenika ni dovoljeno posegati v prostor s postavljanjem objektov trajnega in začasnega značaja, vključno z nadzemno in nadometno infrastrukturo ter nosilci reklam.
- Zavarovano območje je namenjeno:
- trajni ohranitvi kulturnih, arhitekturnih, likovnih, zgodovinskih in krajinskih vrednot;
 - povečanju pričevalnosti kulturnega spomenika;
 - predstavitvi kulturnih vrednot spomenika in situ, tisku in drugim medijem;
 - učno-demonstracijskemu delu;
 - znanstveno-raziskovalnemu delu.
- Merilo:** 1:2880
-
- EŠD:** 23846
- Ime enote:** Zgornja Polskava – Župnišče
- Lokacija:** Parc. št.: *91/1, k.o. Zgornja Polskava
- Utemeljitev razglasitve:** Enonadstropna, podkletena stavba, krita z opečno dvokapno čopasto streho ima dvoramno zunanje stopnišče z balkonom ter poudarjeno srednjo os z baročno oblikovanim strešnim izzidkom in nišo s kipom Marije z otrokom. Od nekdanje fasade je ohranjen profiliran podstrešni venec z zatrepnimi obrobami. Ohranjena je notranjščina poslopja in bogata stropna poslikava z girlandami v severovzhodni vogalni sobi nadstropja.

	<p>Župnišče, ki stoji ob cerkvi, na Levarjih izvira iz druge polovice 18. stoletja. Zunanjščino, ki je že deloma degradirana s prizidkom in neustrezno izvedeno fasado je možno rekonstruirati v prvotno obliko.</p>
Opis varstvenega režima:	<p>Za spomenik velja varstveni režim, ki določa:</p> <ul style="list-style-type: none"> – varovanje vseh zgodovinskih, kulturnih, etnoloških, krajinskih, arhitekturnih, likovnih in drugih vrednot v celoti, njihovi izvirnosti in neokrnjenosti ter varovanje vseh vedut na spomenik; – posebno varovanje zunanjščine poslopja, njene gradbene substance ter posameznih arhitekturnih in likovnih detajlov, tlorisne zasnove in notranje opreme; – podrejanje vsake rabe in vseh posegov v spomenik ohranjanju in varovanju spomeniških lastnosti; – posegi v zaščitene tlorise, gabarite stavb, arhitekturne člene, razen vzdrževalnih posegov, niso dovoljeni; – v območju spomenika ni dovoljeno posegati v prostor s postavljanjem objektov trajnega in začasnega značaja, vključno z nadzemno in nadometno infrastrukturo ter nosilci reklam. <p>Zavarovano območje je namenjeno:</p> <ul style="list-style-type: none"> – trajni ohranitvi kulturnih, arhitekturnih, likovnih, zgodovinskih in krajinskih vrednot; – povečanju pričevalnosti kulturnega spomenika; – predstavitvi kulturnih vrednot spomenika in situ, tisku in drugim medijem; – učno-demonstracijskemu delu; – znanstveno-raziskovalnemu delu.
Merilo:	1:2880

5. člen

Za kulturne spomenike lokalnega pomena se razglasijo stavbe s parki in vrtovi:

EŠD:	6913
Ime enote:	Pragersko – Graščina
Lokacija:	Parc. št.: 948/15, 948/16, 948/17, 948/1/, 948/34, severni del 948/6, 956, 959, k.o. Spodnja Polskava
Utemeljitev razglasitve:	<p>Štirje enonadstropni trakti oklepajo notranje dvorišče. Na vogalih ne nastopajo stolpi, pač pa je pred vhodno fasado kvadratni rizalit s stopničastim čelom. Skozi njegovo odprto pritličje vodi polkrožen portal v delno arkadno dvorišče. Vsa okna v nadstropju imajo kamnite baročne okvire, okna v pritličju pa so zamrežena z baročnimi diagonalnimi kovanimi mrežami. Pritličje je križno obokano, v nadstropjih pa so ravni stropi s štukaturnimi obrobami. V rizalitu pred vodom je v prvem nadstropju s štukaturnimi bisernimi nizi okrašena kapela. Do gradu je od ceste Pragersko–Slovenska Bistrica vodil drevored, grad sam pa je obdajal park. Oboje je le delno ohranjeno. Prvotna grajska gospodarska poslopja so neprimerno razširjena in predelana.</p> <p>Ustanovitelj dvora, nastalega v drugi polovici 16. stoletja, je bil Gromberžan Jurij Aigl, ime pa je dobil po Krištofu Pragerju. Kljub nekaterim neprimernim posegom v arhitekturi in pozidanemu okolju, je sama grajska arhitektura s svojimi kvalitetnimi arhitekturnimi členi in povsem ohranjeno stavbno maso značilni predstavnik zgodnjebaročne grajske arhitekture.</p> <p>Grad je lociran na robu parka zasajenega v krajinskem slogu z večjimi soliternimi drevesi.</p>
Opis varstvenega režima:	<p>Za spomenik velja varstveni režim, ki določa:</p> <ul style="list-style-type: none"> – varovanje umetnostnih, arhitekturnih in vrtnoarhitekturnih vrednot v celoti, njihovi izvirnosti in neokrnjenosti; – podrejanje vsake rabe in vseh posegov v spomenik ohranjanju in varovanju spomeniških lastnosti; – prepoved predelav vseh likovnih in stavbnih prvin, ki so ovrednotene kot del spomenika; – strokovno vzdrževanje in obnavljanje vseh neokrnjenih prvin arhitekture po načelu ohranjanja izvirne tlorisne zasnove, gabaritov, lege in materialov; – omogočanje predstavitve celote in posameznih zaščiteneh elementov ter dostopnost javnosti v meri, ki ne ogroža varovanja spomenika in ne moti v njem odvijajoče se dejavnosti; – varuje se kompozicija vrtnoarhitekturne zasnove, njene strukturne poteze, kulturne sestavine (grajeni objekti, skulpture) in naravne sestavine, ki so vključene v kompozicijo (vsa vegetacija, topografija – relief); – v območju spomenika je prepovedano posegati v prostor s postavljanjem objektov trajnega in začasnega značaja, vključno z nadzemno infrastrukturo ter nosilci reklam. <p>Zavarovano območje je namenjeno:</p> <ul style="list-style-type: none"> – ohranitvi arhitekturnih, likovnih in krajinskih vrednot; – povečanju pričevalnosti kulturnega spomenika; – predstavitvi kulturnih vrednot spomenika in situ, tisku in drugih medijih; – učno-demonstracijskemu delu in znanstveno-raziskovalnemu delu.
Merilo:	1:2880
EŠD:	6922
Ime enote:	Slovenska Bistrica – Sodna palača
Lokacija:	Parc. št.: 1394, 1395, 1396, 1397, 1398, 1399, 1400, 1401, 1402, 1403, 1404/1, k.o. Slovenska Bistrica

- Utemeljitev razglasitve: Dvonadstropna stavba s sedmosno glavno in triosno stransko fasado. Ulična fasada je oblikovana simetrično s triosnim rizalitom, katerega poudarjajo štiri pilastrini in trikotno čelo ter stranska rizalitoma s po dvema pilastroma. V notranjščini vodi v nadstropje kamnito stopnišče, ki ga nosijo kamniti stebri in spremlja železna ograja. Tla podestov in hodnikov so obložena z originalno keramiko. Ohranjeno je tudi prvotno stavbno pohištvo in nekaj opreme ter pet lončenih peči s historičnimi motivi. Poslopje je bilo zgrajeno leta 1904 v neorenesančnem slogu kot sodna palača, danes pa je v njej sedež Občine Slovenska Bistrica. V današnjem stanju je s pokritim hodnikom sekundarno povezana s stavbo nekdanjih zaporov. Poslopji stojita sredi manjšega parka.
- Opis varstvenega režima: Za spomenik velja varstveni režim, ki določa:
- varovanje kulturnih in arhitekturnih vrednot v celoti, njihovi neokrnjenosti in izvirnosti ter nepozidane okolice;
 - podrejanje vsake rabe in vseh posegov v spomenik ohranjanju in vzdrževanju spomeniških lastnosti;
 - strokovno vzdrževanje in obnavljanje vseh neokrnjenih prvin arhitekture po načelu ohranjanja izvirne tlorisne zasnove, gabaritov, lege in materialov;
 - prepoved vseh posegov v zaščiteno namembnost, tlorise, gabarite objekta, arhitekturne člene, razen vzdrževalnih posegov;
 - omogočanje predstavitev celote in posameznih zaščiteneh elementov ter dostopnost javnosti v meri, ki ne ogroža varovanje spomenika in ne moti v njem odvijajoče se dejavnosti;
 - na spomenik je prepovedano postavljati nosilce infrastrukture in reklam.
- Zavarovano območje je namenjeno:
- trajni ohranitvi kulturnih in arhitekturnih vrednot;
 - povečanju pričevalnosti kulturnega spomenika;
 - predstavitvi kulturnih vrednot;
 - učno-demonstracijskem delu in znanstveno-raziskovalnem delu;
 - javni namembnosti.
- EŠD: **6932**
- Ime enote: **Slovenska Bistrica – Dvorec Mariborska 16**
- Lokacija: Parc. št.: 456, 457, k.o. Slovenska Bistrica
- Utemeljitev razglasitve: Enonadstropni dvorec ima tlorisno obliko črke L. Obcestno krilo z glavno, sedmosno ulično fasado in stransko dvoosno je neobaroko okrašeno, z osrednjim rizalitim delom, ki se zaključuje z ovalnim čelom, v katerem dva angela nosita kartušo z reliefom Jožefa II., ki orje. Rizalit ima nekoliko razkošnejše okrašena okna in v simetriji majhen balkon z balustradno ograjo. Okna v pritličju so opremljena z bogatimi neobaročnimi mrežami, streha je mansardna. Vhod na severni fasadi poudarja vhodni rizalit, severovzhodni vogal dvorca pa kip sv. Jurija na konzoli, datiran z letnico 1918. Dvoriščni fasadi členijo slopaste arkade. V notranjščini so v obcestnem, reprezentančnem krilu stropi v nadstropju okrašeni s figuralnimi štukaturami (putti, cvetje). Dvorec je lep primer neobaroko spremenjene arhitekture, ki v sebi skriva starejšo stavbo. Predelava je delo Maksa Czeikeja, o čemer pričajo zasnova in detajli, ki so primerljivi z njegovimi deli v Mariboru. Nekdaj je dvorec obdajala parkovna zasnova, ki bi jo veljalo ob prenovi ponovno vzpostaviti.
- Opis varstvenega režima: Za spomenik velja varstveni režim, ki določa:
- varovanje kulturnih in arhitekturnih vrednot v celoti, njihovi neokrnjenosti in izvirnosti;
 - podrejanje vsake rabe in vseh posegov v spomenik ohranjanju in vzdrževanju spomeniških lastnosti;
 - strokovno vzdrževanje in obnavljanje vseh neokrnjenih prvin arhitekture po načelu ohranjanja izvirne tlorisne zasnove, gabaritov, lege in materialov;
 - rekonstruirati je potrebno vrtnoarhitekturno ureditev okoli dvorca;
 - prepoved vseh posegov v zaščiteno namembnost, tlorise, gabarite objekta, arhitekturne člene, razen vzdrževalnih posegov;
 - omogočanje predstavitev celote in posameznih zaščiteneh elementov ter dostopnost javnosti v meri, ki ne ogroža varovanje spomenika in ne moti v njem odvijajoče se dejavnosti;
 - na spomenik je prepovedano postavljati nosilce infrastrukture in reklam.
- Zavarovano območje je namenjeno:
- trajni ohranitvi kulturnih in arhitekturnih vrednot;
 - povečanju pričevalnosti kulturnega spomenika;
 - predstavitvi kulturnih vrednot;
 - učno-demonstracijskem delu in znanstveno-raziskovalnem delu;
 - javni namembnosti.
- Merilo: 1:1000
- EŠD: **6955**
- Ime enote: **Slovenska Bistrica – Dvorec Trg svobode 16, Ozka ulica 1**
- Lokacija: Parc. št.: 1340/1, 1340/2, 1341, k.o. Slovenska Bistrica

Utemeljitev razglasitve:	<p>Hiša je nekdanji dvorec z veliko pravokotno parkovno parcelo, ki je bila ločena od dvorišča z železno postbidermajersko ograjo. V nekdanjem parku stoji majhen tempietto z dvema dorskima stebroma. Je spremenjen, a je v osnovi ostal klasicističen.</p> <p>Enonadstropni dvorec ima devet okenskih osi na tržni in dve osi na stranski fasadi. Pokriva ga opečna dvokapna streha z mansardnimi okni. Srednji fasadni osi sta umaknjeni in poudarjeni z dvojnim oknom v nadstropju in portalom, ki je potlačeno polkrožno zaključen in členjen z močnim temenikom in dvema rozetama. Vratnice z okovjem so še originalne. Dvoriščna fasada, katero členijo v pritličju trije loki in hodnik, pokrit s plitvo banjo, je močno predelana. Prav tako veža in stopnišče v notranjosti, ki ju je krasila železna bidermajerska mreža.</p> <p>Dvorec, v katerem je danes knjižnica, ima pomembno lego na trgu, kjer izstopa s svojo velikostjo in lepo oblikovano fasado. V celoti je nastal v prvi polovici 19. stoletja kot meščanski dvorec. Močno predelano gospodarsko poslopje ob Ozki ulici je spremenjeno v glasbeno šolo.</p> <p>K dvorcu spada tudi manjši ograjeni vrt.</p>
Opis varstvenega režima:	<p>Za spomenik velja varstveni režim, ki določa:</p> <ul style="list-style-type: none"> – varovanje kulturnih in arhitekturnih vrednot v celoti, njihovi neokrnjenosti in izvirnosti; – podrejanje vsake rabe in vseh posegov v spomenik ohranjanju in vzdrževanju spomeniških lastnosti; – strokovno vzdrževanje in obnavljanje vseh neokrnjenih prvin arhitekture po načelu ohranjanja izvirne tlorisne zasnove, gabaritov, lege in materialov; – prepoved vseh posegov v zaščiteno namembnost, tlorise, gabarite objekta, arhitekturne člene, razen vzdrževalnih posegov; – omogočanje predstavitev celote in posameznih zaščiteneh elementov ter dostopnost javnosti v meri, ki ne ogroža varovanje spomenika in ne moti v njem odvijajoče se dejavnosti; – varuje se kompozicija vrtnoarhitekturne zasnove, njene strukturne poteze, kulturne sestavine (grajeni objekti, skulpture) in naravne sestavine, ki so vključene v kompozicijo (vsa vegetacija, topografija – relief); – na spomenik je prepovedano postavljati nosilce infrastrukture in reklam. <p>Zavarovano območje je namenjeno:</p> <ul style="list-style-type: none"> – trajni ohranitvi kulturnih in arhitekturnih vrednot; – povečanju pričevalnosti kulturnega spomenika; – predstavitvi kulturnih vrednot; – učno-demonstracijskem delu in znanstveno-raziskovalnem delu; – javni namembnosti.
Merilo:	1:1000
EŠD:	6916
Ime enote:	Zgornja Polskava – Dvorec
Lokacija:	Parc. št.: *61/1, *61/2, *61/3, *62, 1, 10/1, 10/2, 10/3, 11, 118/1, 2, 3/1, 3/2, 3/3, 3/4, 3/5, 3/6, k.o. Zgornja Polskava.
Utemeljitev razglasitve:	<p>Dvorec ima glavno dvonadstropno osemosno fasado in stranski triosni. Glavno pročelje poudarja rizalit, ki se na strehi zaključuje s trikotnim čelom, v pritličju pa ga poudarja bogato baročno oblikovan portal. Vsa zunanjščina je močno členjena in okrašena s štukaturno tračno ornamentiko in sgrafitno risbo.</p> <p>Notranjščina je preprosta. Na vzhodni strani vodi v nadstropje lepo marmorno stopnišče z nišami za kipe na podestih. Pritlični prostori so obokani, v nadstropjih pa so prostori okrašeni s štukaturo.</p> <p>Zgornjepolskavski dvorec je bil v prvi polovici 18. stoletja temeljito prezidan iz starejšega dvora, ki je bil prvotno lesen in so ga Turki požgali leta 1532. Načrte baročne prenove za družino Dietrichstein, ki je potekala med leti 1744 in 1751 je narisal štajerski poznobaročni arhitekt Jožef Hofer.</p> <p>Dvorec obdaja park, od originalne zasaditve je ohranjen le gabrov drevored. Ostali elementi zasaditve so mlajši.</p>
Opis varstvenega režima:	<p>Za spomenik velja varstveni režim, ki določa:</p> <ul style="list-style-type: none"> – varovanje kulturnih, arhitekturnih in vrtnoarhitekturnih vrednot v celoti, njihovi neokrnjenosti in izvirnosti; – podrejanje vsake rabe in vseh posegov v spomenik ohranjanju in vzdrževanju spomeniških lastnosti; – strokovno vzdrževanje in obnavljanje vseh neokrnjenih prvin arhitekture po načelu ohranjanja izvirne tlorisne zasnove, gabaritov, lege in materialov; – prepoved vseh posegov v zaščiteno namembnost, tlorise, gabarite objekta, arhitekturne člene, razen vzdrževalnih posegov; – omogočanje predstavitev celote in posameznih zaščiteneh elementov ter dostopnost javnosti v meri, ki ne ogroža varovanje spomenika in ne moti v njem odvijajoče se dejavnosti; – varuje se kompozicija vrtnoarhitekturne zasnove, njene strukturne poteze, kulturne sestavine (grajeni objekti, skulpture) in naravne sestavine, ki so vključene v kompozicijo (voda, vsa vegetacija, topografija – relief); – na spomenik je prepovedano postavljati nosilce infrastrukture in reklam. <p>Zavarovano območje je namenjeno:</p> <ul style="list-style-type: none"> – trajni ohranitvi kulturnih, arhitekturnih in krajinskih vrednot; – povečanju pričevalnosti kulturnega spomenika; – predstavitvi kulturnih vrednot; – učno-demonstracijskem delu in znanstveno-raziskovalnem delu.

Opis vplivnega območja:	Parc. št.: *187, *211, *213, *221, *60, 4/1, 4/3, 4/8, 5, 6, 885, 886, 887, k.o. Zgornja Polskava
Varstveni režim za vplivno območje:	V vplivnem območju spomenika ni dovoljena gradnja objektov in izvajanje posegov, ki bi lahko imeli neposreden ali posreden negativen vpliv na zaščitene elemente spomenika.
Merilo:	1:2880

6. člen

Za kulturne spomenike lokalnega pomena se razglasijo parki in vrtovi:

EŠD:	23017
Ime enote:	Kovača vas – Sorčnikov vrt
Lokacija:	parc. št. 616/1 in 616/2, k.o. Kovača vas
Utemeljitev razglasitve:	Vrt predstavlja izjemno dendrološko zbirko različnih (okrog 87) drevesnih in grmovnih (okrog 110) vrst, ki jih je lastnik Branko Sorčnik v daljšem časovnem obdobju (okrog leta 1950 pa vse do 1990) zasadil v svojem vrtu, velikem cca 0,25 ha. V vrtu rastejo kriptomerija, platana, gledičija, oreškar, rdeča bukev, metasekvoja, rdeči javor in druge.
Opis varstvenega režima:	Varstveni režim določa: <ul style="list-style-type: none">– varovanje zasnove (oblike, strukture in velikosti);– varovanje grajenih sestavin vrtno zasnove in stanovanjskega objekta (hiše);– varovanje vseh naravnih sestavin vrta (rastlin, reliefa);– pogledov na vrt iz širšega prostora (nepozidanost sosednjih parcel);– varovanje rastiščnih razmer, ki so potrebne za obstoj in rast rastlin;– gradnja infrastrukture in drugih objektov v območju vrta in njegovi neposredni bližini ni sprejemljiva.
Merilo:	1:2880

7. člen

Za kulturne spomenike lokalnega pomena se razglasijo naslednji spominski objekti in kraji:

EŠD:	6984
Ime enote:	Bukovec – Kapela sv. Nepomuka
Lokacija:	Parc. št.: *28, zahodni del 100/9, k.o. Bukovec
Utemeljitev razglasitve:	Kapela ima tloris pravokotne oblike z večstranim prezbiterijem. Na opečni strehi je lesen fasadni zvonik. Fasade so gladke z naslikanimi šivanimi robovi in okenskimi obrobovi, podstrešni venec je polkrožen. Nad pravokotnima oknoma z diagonalnimi mrežami sta luneti. Pravokotni portal vodi v obokano notranjščino. Oltarni del je ločen s potlačnim lokom, ki ga nosita pilastra. V njem stoji menza z baročno podobo Križanja, na steni je baročna slika sv. Nepomuka. Pred glavnim portalom stoji novejši prizidek. Kapela je bila zgrajena v drugi polovici 18. stoletja, vendar še v tradiciji 17. stoletja. Ima izjemno kvalitetno slikarsko opremo.
Opis varstvenega režima:	Za spomenik velja varstveni režim, ki določa: <ul style="list-style-type: none">– varovanje kulturnih, umetnostnih, arhitekturnih, likovnih ter krajinskih vrednot v celoti, njihovi izvornosti in neokrnjenosti ter varovanje vseh vedut na spomenik;– podrejanje vsake rabe in vseh posegov v spomenik ohranjanju in varovanju spomeniških lastnosti;– prepoved predelav vseh likovnih in stavbnih prvin, ki so ovrednotene kot del spomenika;– strokovno vzdrževanje in obnavljanje vseh neokrnjenih prvin arhitekture po načelu ohranjanja izvorne tlorisne zasnove, gabaritov, lege, materialov, opreme, poslikav in okrasja;– prepoved vseh posegov v zaščiteno namembnost, tloris, gabarite kapele in arhitekturne člene, razen vzdrževalnih posegov;– omogočanje predstavitev celote in posameznih zaščiteneh elementov ter dostopnost javnosti v meri, ki ne ogroža varovanja spomenika in ne moti v njem odvijajoče se dejavnosti;– v območju spomenika je prepovedano posegati v prostor s postavljanjem objektov trajnega in začasnega značaja, vključno z nadzemno infrastrukturo ter nosilci reklam;– pri posegih v tla kapele ali teren ob njeni zunanjščini so obvezne predhodne arheološke raziskave. Zavarovano območje je namenjeno:<ul style="list-style-type: none">– trajni ohranitvi dosedanje namembnosti ter ohranitvi kulturnih, arhitekturnih, urbanističnih, likovnih, zgodovinskih in krajinskih vrednot;– povečanju pričevalnosti kulturnega spomenika;– predstavitvi kulturnih vrednot spomenika in situ, tisku in drugih medijih;– učno-demonstracijskem delu in znanstveno-raziskovalnem delu;– opravljanju sakralnih obredov.
EŠD:	7070
Ime enote:	Bukovec – Spomenik talcem v Gaju
Lokacija:	Parc. št. 327/7, k.o. Bukovec

Utemeljitev razglasitve:	Dne 23. marca 1945 so Nemci peljali 30 na smrt obsojenih iz Maribora proti Poljčanam, da bi jih tam ustrelili. Malo pred Zg. Polskavo so avtomobile s talci napadla letala in jih poškodovala. Jetnike so odpeljali v bližnji gozd jih ustrelili in tam pokopali. Spomenik ustreljenim talcev je sestavljen iz treh granitnih stebrov, ki jih povezuje preklada, ki se dviguje na visokem stopniščnem podstavku. Na osrednjem stebru je spominska plošča z imeni talcev in napisom: »Slavnih in veselih dni želimo vam več življenja novega stvarjalci! Le če pot zanese vas tod mimo hip postojte: tu ležimo talci.« Na levem in desnem stebru sta plošči z imeni padlih domačinov. Na prekladi pa piše »Prost mora biti prost slovenski rod.« Spomenik je bil odkrit 1950. leta, načrt zanj je pripravil arh. Stane Lovše.
Opis varstvenega režima:	Spomenik varujemo v njegovi avtentični pričevalnosti. Enako velja za njegovo neposredno okolico.
Merilo:	1:2880
EŠD:	7053
Ime enote:	Cezlak – Spomenik žrtvam fašističnega nasilja
Lokacija:	Parc. št.: južni del 856/2, k.o. Kot
Utemeljitev razglasitve:	V enim od zadnjih pohodov okupatorjevih vojakov na Pohorje so (Vlasovci) 29. 3. 1945 odpeljali in ustrelili Smogavc Ferda in Šega Matevža. V Cezlaku, kjer so ju usmrtili, so svojci 1946 postavili manjši kamnit spomenik. Na spomeniku piše: »Spomin Ferdo Smogavc, Matevž Šega. Kmeta s Kota. Padla mučeniške smrti leta 29. 3. 1945. Dala sta življenje za svobodo Slovenske zemlje.« Spomenik je postavljen v spomin na zadnje padle domačine na tem koncu Slovenije.
Opis varstvenega režima:	Spomenik varujemo v njegovi avtentični pričevalnosti. Enako velja za njegovo neposredno okolico.
Merilo:	1:2880
EŠD:	6978
Ime enote:	Cezlak – Kapelica
Lokacija:	Parc. št.: južni del 1256/3, k.o. Kot
Utemeljitev razglasitve:	Do kapelice, ki stoji na izpostavljenem mestu nad cesto, vodijo stopnice. Glavna in stranski fasadi so odprte in slonijo na okroglih stebrih. Stranski steni zapirata suličasti mreži, sprednjo pa nizka železna ograja z letnico 1898. V čelu dvokapne strehe je niša z razpelom. Zunanjščina je dekorativno poslikana. Kapelica je kvaliteten primer odprte kapelice iz 19. stoletja.
Opis varstvenega režima:	Za spomenik velja varstveni režim, ki določa: <ul style="list-style-type: none"> – varovanje kulturnih, arhitekturnih in krajinskih vrednot v celoti, njihovi izvornosti in neokrnjenosti ter varovanje vseh vedut na spomenik; – podrejanje vsake rabe in vseh posegov v spomenik ohranjanju in varovanju spomeniških lastnosti; – prepoved predelav vseh likovnih in stavbnih prvin, ki so ovrednotene kot del spomenika; – strokovno vzdrževanje in obnavljanje vseh neokrnjenih prvin arhitekture po načelu ohranjanja izvorne tlorisne zasnove, gabaritov, lege, materialov, opreme, poslikav in okrasja; – prepoved vseh posegov v zaščiteni namembnost, tloris, gabarite kapelice, razen vzdrževalnih posegov; – omogočanje predstavitve celote in posameznih zaščitenih elementov ter dostopnost javnosti v meri, ki ne ogroža varovanja spomenika; – na spomenik je prepovedano postavljati nosilce infrastrukture in reklam. Zavarovano območje je namenjeno: <ul style="list-style-type: none"> – trajni ohranitvi kulturnih, arhitekturnih in krajinskih vrednot; – povečanju pričevalnosti kulturnega spomenika; – predstavitvi kulturnih vrednot spomenika in situ, tisku in drugih medijih; – učno-demonstracijskem delu in znanstveno-raziskovalnem delu.
Merilo:	1:2880
EŠD:	2930/a
Ime enote:	Črešnjevec – Rojstni kraj dr. Jožeta Pučnika in Ivana Pučnika – Pučnikova domačija
Lokacija:	Parc. št.: 11/1, 11/2, obe, k.o. Črešnjevec
Utemeljitev razglasitve:	–
Opis varstvenega režima:	–
Merilo:	–

- EŠD:** 20121
- Ime enote:** **Frajhajn – Janžičev križ**
- Lokacija:** Parc. št.: severovzhodni del 722/1, k.o. Frajhajn
- Utemeljitev razglasitve:** Zidano znamenje z betonskim podstavkom, na katerem stoji slop, je bilo postavljeno v prvi polovici 19. stoletja. Hišico, ki je nekoliko širša od slopa, členijo na vseh štirih straneh majhne polkrožno zaključene niše. Znamenje s piramidasto strešico predstavlja pomemben krajinski poudarek.
- Opis varstvenega režima:** Za spomenik velja varstveni režim, ki določa:
- varovanje kulturnih, arhitekturnih in krajinskih vrednot v celoti, njihovi izvornosti in neokrnjenosti ter varovanje vseh vedut na spomenik;
 - podrejanje vsake rabe in vseh posegov v spomenik ohranjanju in varovanju spomeniških lastnosti;
 - prepoved predelav vseh likovnih in stavbnih prvin, ki so ovrednotene kot del spomenika;
 - strokovno vzdrževanje in obnavljanje vseh neokrnjenih prvin arhitekture po načelu ohranjanja izvirne tlorisne zasnove, gabaritov, lege, materialov, opreme, poslikav in okrasja;
 - prepoved vseh posegov v zaščiteni namembnost, tloris, gabarite znamenja, razen vzdrževalnih posegov;
 - omogočanje predstavitve celote in posameznih zaščiteneh elementov ter dostopnost javnosti v meri, ki ne ogroža varovanja spomenika;
 - na spomenik je prepovedano postavljati nosilce infrastrukture in reklam.
- Zavarovano območje je namenjeno:
- trajni ohranitvi kulturnih, arhitekturnih in krajinskih vrednot;
 - povečanju pričevalnosti kulturnega spomenika;
 - predstavitvi kulturnih vrednot spomenika in situ, tisku in drugih medijih;
 - učno-demonstracijskem delu in znanstveno-raziskovalnem delu.
- Merilo:** 1:2880
-
- EŠD:** 6982
- Ime enote:** **Frajhajn – Vidčevo znamenje**
- Lokacija:** Parc. št.: zahodni del 523/1, k.o. Frajhajn
- Utemeljitev razglasitve:** Čokato poznobaročno znamenje kvadratnega tlorisa se v višino rahlo širi. Zgornji del je od spodnjega ločen z vencem, nad katerim je na vsaki stranici po ena kvadratna, sorazmerno majhna niša. Znamenje pokriva piramidasta skriljasta streha. Zidano je iz kamna in ometano. Postavili so ga na prehodu 18. in 19. stoletja. Predstavlja kvaliteten primerek poznobaročne obrtniške umetnosti.
- Opis varstvenega režima:** Za spomenik velja varstveni režim, ki določa:
- varovanje kulturnih, arhitekturnih in krajinskih vrednot v celoti, njihovi izvornosti in neokrnjenosti ter varovanje vseh vedut na spomenik;
 - podrejanje vsake rabe in vseh posegov v spomenik ohranjanju in varovanju spomeniških lastnosti;
 - prepoved predelav vseh likovnih in stavbnih prvin, ki so ovrednotene kot del spomenika;
 - strokovno vzdrževanje in obnavljanje vseh neokrnjenih prvin arhitekture po načelu ohranjanja izvirne tlorisne zasnove, gabaritov, lege, materialov, opreme, poslikav in okrasja;
 - prepoved vseh posegov v zaščiteni namembnost, tloris, gabarite znamenja, razen vzdrževalnih posegov;
 - omogočanje predstavitve celote in posameznih zaščiteneh elementov ter dostopnost javnosti v meri, ki ne ogroža varovanja spomenika;
 - na spomenik je prepovedano postavljati nosilce infrastrukture in reklam.
- Zavarovano območje je namenjeno:
- trajni ohranitvi kulturnih, arhitekturnih in krajinskih vrednot;
 - povečanju pričevalnosti kulturnega spomenika;
 - predstavitvi kulturnih vrednot spomenika in situ, tisku in drugih medijih;
 - učno-demonstracijskem delu in znanstveno-raziskovalnem delu.
- Merilo:** 1:2880
-
- EŠD:** 20198
- Ime enote:** **Jurišna vas – Urbanov križ**
- Lokacija:** Parc. št.: vzhodni del 150/1, k.o. Jurišna vas
- Utemeljitev razglasitve:** Kamnito slopno znamenje stoji ob cesti in je nastalo v 2. polovici 19. stoletja. Vrh slopa s posnetimi robovi se dviga hišica, katero členijo segmentno zaključene niše. Prekriva ga piramidasta streha. V baročni tradiciji zgrajeno znamenje predstavlja pomemben prostorski poudarek.
- Opis varstvenega režima:** Za spomenik velja varstveni režim, ki določa:
- varovanje kulturnih, arhitekturnih in krajinskih vrednot v celoti, njihovi izvornosti in neokrnjenosti ter varovanje vseh vedut na spomenik;
 - podrejanje vsake rabe in vseh posegov v spomenik ohranjanju in varovanju spomeniških lastnosti;
 - prepoved predelav vseh likovnih in stavbnih prvin, ki so ovrednotene kot del spomenika;

- strokovno vzdrževanje in obnavljanje vseh neokrnjenih prvin arhitekture po načelu ohranjanja izvorne tlorisne zasnove, gabaritov, lege, materialov, opreme, poslikav in okrasja;
 - prepoved vseh posegov v zaščiteno namembnost, tloris, gabarite kapelice, razen vzdrževalnih posegov;
 - omogočanje predstavitve celote in posameznih zaščiteneh elementov ter dostopnost javnosti v meri, ki ne ogroža varovanja spomenika;
 - na spomenik je prepovedano postavljati nosilce infrastrukture in reklam.
- Zavarovano območje je namenjeno:
- trajni ohranitvi kulturnih, arhitekturnih in krajinskih vrednot;
 - povečanju pričevalnosti kulturnega spomenika;
 - predstavitvi kulturnih vrednot spomenika in situ, tisku in drugih medijih;
 - učno-demonstracijskem delu in znanstveno-raziskovalnem delu.

Merilo: 1:2880

EŠD: **20141**

Ime enote: **Kalše – Nagrobna plošča Krištofa Pragerja**

Lokacija: Parc. št. osrednji del 122/1, k.o. Kalše

Utemeljitev razglasitve: V notranjo stran severne stene gospodarskega poslopja pri hiši Kalše 23 je vzdana 107 cm visoka in 68 cm široka kamnita plošča, ki ji manjka zgornji levi del. V poglobljenem polkrožnem polju sta reliefno oblikovana operjena čelada in ščit z opico. Grb predstavlja v ščitu sedečo opico, pripeto na črno verigo v rdečem polju in ob njem so vsi sestavni deli heraldične celote, kot je bila v navadi v 16. stoletju. Nagrobna plošča Krištofa Prangerja iz leta 1581 izhaja iz ruševin bližnjega Gromberškega gradu.

Opis varstvenega režima: Spomenik varujemo v njegovi avtentični pričevalnosti.

Merilo: 1:2880

EŠD: **6983**

Ime enote: **Kebelj – Kapelica na vaškem trgu**

Lokacija: Parc. št.: severni del 1577/2, k.o. Kot

Utemeljitev razglasitve: Na vaškem trgu stoji kapelica, ki se s potlačenimi loki na treh straneh odpira v prostor, četrta stranica je pozidana. Njeno notranjščino pokriva kapasti obok, ki ga spredaj podpirata toskanska stebra. Notranjščino zapirajo klasicistične železne ograje. Na steni je naslikana skupina Križanja, v strešnem zatrepu Krst. Kapelica je lep primer odprte kapelice iz leta 1872.

Opis varstvenega režima: Za spomenik velja varstveni režim, ki določa:

- varovanje kulturnih, arhitekturnih in krajinskih vrednot v celoti, njihovi izvornosti in neokrnjenosti ter varovanje vseh vedut na spomenik;
- podrejanje vsake rabe in vseh posegov v spomenik ohranjanju in varovanju spomeniških lastnosti;
- prepoved predelav vseh likovnih in stavbnih prvin, ki so ovrednotene kot del spomenika;
- strokovno vzdrževanje in obnavljanje vseh neokrnjenih prvin arhitekture po načelu ohranjanja izvorne tlorisne zasnove, gabaritov, lege, materialov, opreme, poslikav in okrasja;
- prepoved vseh posegov v zaščiteno namembnost, tloris, gabarite kapelice, razen vzdrževalnih posegov;
- omogočanje predstavitve celote in posameznih zaščiteneh elementov ter dostopnost javnosti v meri, ki ne ogroža varovanja spomenika;
- na spomenik je prepovedano postavljati nosilce infrastrukture in reklam.

Zavarovano območje je namenjeno:

- trajni ohranitvi kulturnih, arhitekturnih in krajinskih vrednot;
- povečanju pričevalnosti kulturnega spomenika;
- predstavitvi kulturnih vrednot spomenika in situ, tisku in drugih medijih;
- učno-demonstracijskem delu in znanstveno-raziskovalnem delu.

Merilo: 1:2880

EŠD: **7057**

Ime enote: **Kot – Spomenik NOB**

Lokacija: Parc. št.: * 287, k.o. Kot

Utemeljitev razglasitve: Spomenik je posvečen Zidanškovi, Bračičevi in Tomšičevi brigadi, ki so se v teh krajih srdito spopadale z okupatorjem. Spomenik v Kotu pri kmetiji Kapun je približno pet metrov visok granitni steber, ki ga z južne strani obdaja kamnit zid. Na steber je pripeta kovinska plošča na kateri piše: »V tem kraju – Kotu so se Nemci večkrat spopadali z nemško vojsko. Tu so bile najhujše boje Zidanškova in Bračičeva brigada 23. 5. 1944 ter Tomšičeva brigada 26. 11. 1944.«
Spomenik je bil postavljen leta 1965, načrt zanj pa je pripravil arh. Franjo Čížek.

- Opis varstvenega režima: Spomenik varujemo v njegovi avtentični pričevalnosti. Enako velja za njegovo neposredno okolico.
- Merilo: 1:2880
- EŠD: **6986**
- Ime enote: **Kovača vas – Kapela sv. Ane**
- Lokacija: Parc. št.: *46, k.o. Kovača vas
- Utemeljitev razglasitve: Kapelica, zgrajena v baročni tradiciji, ima zaobljene vogale in polkrožne stenske niše. Pred vhodom je prizidana lesena vhodna lopa z lesenim zvonikom.
Po župnijski kroniki naj bi kapelico dala leta 1771 postaviti Ana Attems. Leta 1862 je bila obnovljena. Pomembna je tudi kot sakralni prostorski poudarek v vinogradniški pokrajini.
- Opis varstvenega režima: Za spomenik velja varstveni režim, ki določa:
- varovanje kulturnih, arhitekturnih in krajinskih vrednot v celoti, njihovi izvornosti in neokrnjenosti ter varovanje vseh vedut na spomenik;
 - podrejanje vsake rabe in vseh posegov v spomenik ohranjanju in varovanju spomeniških lastnosti;
 - prepoved predelav vseh likovnih in stavbnih prvin, ki so ovrednotene kot del spomenika;
 - strokovno vzdrževanje in obnavljanje vseh neokrnjenih prvin arhitekture po načelu ohranjanja izvirne tlorisne zasnove, gabaritov, lege, materialov, opreme, poslikav in okrasja;
 - prepoved vseh posegov v zaščiteno namembnost, tloris, gabarite kapele, razen vzdrževalnih posegov;
 - omogočanje predstavitve celote in posameznih zaščiteneh elementov ter dostopnost javnosti v meri, ki ne ogroža varovanja spomenika;
 - na spomenik je prepovedano postavljati nosilce infrastrukture in reklam;
- Zavarovano območje je namenjeno:
- trajni ohranitvi kulturnih, arhitekturnih in krajinskih vrednot;
 - povečanju pričevalnosti kulturnega spomenika;
 - predstavitvi kulturnih vrednot spomenika in situ, tisku in drugih medijih;
 - učno-demonstracijskem delu in znanstveno-raziskovalnem delu.
- Merilo: 1:2880
- EŠD: **3378**
- Ime enote: **Kovača vas – Kapela sv. Roka**
- Lokacija: Parc. št.: 804, k.o. Kovača vas
- Utemeljitev razglasitve: Kapela zaprtega tipa z lesenim zvonikom – jahačem je bila zgrajena leta 1922 v historični tradiciji. Predstavlja pomemben prostorski poudarek v vinogradniški pokrajini pohorskih obronkov.
- Opis varstvenega režima: Za spomenik velja varstveni režim, ki določa:
- varovanje kulturnih, arhitekturnih in krajinskih vrednot v celoti, njihovi izvornosti in neokrnjenosti ter varovanje vseh vedut na spomenik;
 - podrejanje vsake rabe in vseh posegov v spomenik ohranjanju in varovanju spomeniških lastnosti;
 - prepoved predelav vseh likovnih in stavbnih prvin, ki so ovrednotene kot del spomenika;
 - strokovno vzdrževanje in obnavljanje vseh neokrnjenih prvin arhitekture po načelu ohranjanja izvirne tlorisne zasnove, gabaritov, lege, materialov, opreme, poslikav in okrasja;
 - prepoved vseh posegov v zaščiteno namembnost, tloris, gabarite kapele;
 - omogočanje predstavitve celote in posameznih zaščiteneh elementov ter dostopnost javnosti v meri, ki ne ogroža varovanja spomenika;
 - na spomenik je prepovedano postavljati nosilce infrastrukture in reklam.
- Zavarovano območje je namenjeno:
- trajni ohranitvi kulturnih, arhitekturnih in krajinskih vrednot;
 - povečanju pričevalnosti kulturnega spomenika;
 - predstavitvi kulturnih vrednot spomenika in situ, tisku in drugih medijih;
 - učno-demonstracijskem delu in znanstveno-raziskovalnem delu.
- Merilo: 1:2880
- EŠD: **6987**
- Ime enote: **Kovača vas – Znamenje pri hiši Kovača vas 92**
- Lokacija: Parc. št.: severni del 816, k.o. Kovača vas
- Utemeljitev razglasitve: Ozko slopno znamenje pravokotnega tlorisa ima v hišici nišo na strani, ki gleda v dolino. Postavili so ga v 19. stoletju in je pomembno predvsem zaradi lokacije. Skupaj s hišo, ki stoji na slemenu, dominira nad dolino.

- Opis varstvenega režima: Za spomenik velja varstveni režim, ki določa:
- varovanje kulturnih, arhitekturnih in krajinskih vrednot v celoti, njihovi izvornosti in neokrnjenosti ter varovanje vseh vedut na spomenik;
 - podrejanje vsake rabe in vseh posegov v spomenik ohranjanju in varovanju spomeniških lastnosti;
 - prepoved predelav vseh likovnih in stavbnih prvin, ki so ovrednotene kot del spomenika;
 - strokovno vzdrževanje in obnavljanje vseh neokrnjenih prvin arhitekture po načelu ohranjanja izvirne tlorisne zasnove, gabaritov, lege, materialov, opreme, okrasja in poslikav;
 - prepoved vseh posegov v zaščiteno namembnost, tloris, gabarite znamenja, razen vzdrževalnih posegov;
 - omogočanje predstavitve celote in posameznih zaščiteneh elementov ter dostopnost javnosti v meri, ki ne ogroža varovanja spomenika;
 - na spomenik je prepovedano postavljati nosilce infrastrukture in reklam.
- Zavarovano območje je namenjeno:
- trajni ohranitvi kulturnih, arhitekturnih in krajinskih vrednot;
 - povečanju pričevalnosti kulturnega spomenika;
 - predstavitvi kulturnih vrednot spomenika in situ, tisku in drugih medijih;
 - učno-demonstracijskem delu in znanstveno-raziskovalnem delu.
- Merilo: 1:2880
- EŠD: 6985**
- Ime enote: **Kovača vas – Znamenje pri kapeli sv. Roka**
- Lokacija: Parc. št.: vzhodni del 826, k.o. Kovača vas
- Utemeljitev razglasitve: Pri kapeli sv. Roka stoji slopno baročno znamenje s hišico, nišami in piramidasto streho. Postavili so ga v 18. stoletju in je pomemben prostorski poudarek med vinogradi.
- Opis varstvenega režima: Za spomenik velja varstveni režim, ki določa:
- varovanje kulturnih, arhitekturnih in krajinskih vrednot v celoti, njihovi izvornosti in neokrnjenosti ter varovanje vseh vedut na spomenik;
 - podrejanje vsake rabe in vseh posegov v spomenik ohranjanju in varovanju spomeniških lastnosti;
 - prepoved predelav vseh likovnih in stavbnih prvin, ki so ovrednotene kot del spomenika;
 - strokovno vzdrževanje in obnavljanje vseh neokrnjenih prvin arhitekture po načelu ohranjanja izvirne tlorisne zasnove, gabaritov, lege, materialov, opreme, poslikav in okrasja;
 - prepoved vseh posegov v zaščiteno namembnost, tloris, gabarite znamenja, razen vzdrževalnih posegov;
 - omogočanje predstavitve celote in posameznih zaščiteneh elementov ter dostopnost javnosti v meri, ki ne ogroža varovanja spomenika;
 - na spomenik je prepovedano postavljati nosilce infrastrukture in reklam.
- Zavarovano območje je namenjeno:
- trajni ohranitvi kulturnih, arhitekturnih in krajinskih vrednot;
 - povečanju pričevalnosti kulturnega spomenika;
 - predstavitvi kulturnih vrednot spomenika in situ, tisku in drugih medijih;
 - učno-demonstracijskem delu in znanstveno-raziskovalnem delu.
- Merilo: 1:2880
- EŠD: 7058**
- Ime enote: **Križni Vrh – Spomenik padlemu partizanu**
- Lokacija: Parc. št.: vzhodni del 889/1 del, k.o. Žabljek
- Utemeljitev razglasitve: Spomenik na Križnem vrhu je posvečen padlemu partizanu Marku Žitniku, ki se je upiral aretacije ter je na tem mestu ustreljen 29. 6. 1942. Spomenik predstavlja velik granitni kamen v katerega je vzdana plošča z napisom.
- Opis varstvenega režima: Spomenik varujemo v njegovi avtentični pričevalnosti. Enako velja za njegovo neposredno okolico.
- Merilo: 1:2880
- EŠD: 418**
- Ime enote: **Lukanja – Prizorišče poslednjega boja Pohorskega bataljona na Osankarici**
- Lokacija: Parc. št.: 1494/7, k.o. Kot
- Utemeljitev razglasitve: Na poslednjem taborišču in bojišču Pohorskega bataljona pri Treh žeblih na Osankarici stoji spomenik, ki ga sestavljajo osrednja granitna plošča z bronastima plastikama dveh borcev, šestnajst granitnih plošč, ki ponazarjajo zemljanke in dvaintrideset manjših granitnih kvadrov z imeni, ki označujejo bojne položaje borcev okoli taborišča. Spomenik je posvečen Pohorskemu bataljonu, ki so ga Nemci 8. 1. 1943 obkolili in ga v hudih bojih uničili. Na mestu poslednjega boja je že leta 1949 postavljeno skromno spominsko obeležje, sedanji spomenik pa je odkrit 1959. Načrt zanj sta pripravila akademski kipar Slavko Tihec in arh. Branko Kocmut.

- Zaradi kvalitetnega spomenika in omenjenih dogodkov predstavlja območje Treh žeblicev eno najpomembnejših spomenikov iz časa II. svetovne vojne.
- Opis varstvenega režima: Spomenik varujemo v njegovi avtentični pričevalnosti. Enako velja za njegovo neposredno okolico, kjer je potekal spopad. Potrebno je izvesti sanacijo drevesnega fonda.
- Merilo: 1:2880
- EŠD: 7056**
- Ime enote: **Lukanja – Spomenik padlim partizanom**
- Lokacija: Parc. št.: južni del 1487/57, k.o. Kot
- Utemeljitev razglasitve: Spomenik predstavlja velika granitna skala z vzdano marmorno ploščo z imeni padlih partizanov Vahter Jože – Boštjan in Kranjc Ivan – Nil. Oba partizana Zidanškove brigade sta padla v nemško zasedo. Oba sta padla in bila na tem mestu pokopana. Kasneje so njune posmrtno ostanke prenesli na pokopališči v Slovenj Gradec in Čadram pri Oplotnici. Spomenik je odkrit 1952 leta po zamislih tehnika Franja Božiča.
- Opis varstvenega režima: Spomenik varujemo v njegovi avtentični pričevalnosti. Enako velja za njegovo neposredno okolico.
- Merilo: 1:2880
- EŠD: 7063**
- Ime enote: **Lukanja – Spomenik ustanovitvi Pohorskega bataljona na Pesku**
- Lokacija: Parc. št.: zahodni del 1487/7, k.o. Kot
- Utemeljitev razglasitve: V spomin na ustanovitev Pohorskega odreda je na Pesku postavljena velika granitna skala s spominsko ploščo na kateri je napis: »4. novembra 1943 so se pri Črnih mlakah – 20 minut od tod – zbrali borci II. Pohorskega bataljona in bataljona Šlandrove brigade ter se združili v Pohorski odred«. Spominsko obeležje je bilo odkrito leta 1967.
- Opis varstvenega režima: Spomenik varujemo v njegovi avtentični pričevalnosti. Enako velja za njegovo neposredno okolico.
- Merilo: 1:2880
- EŠD: 14348**
- Ime enote: **Planina pod Šumikom – Jiblerjev križ**
- Lokacija: Parc. št.: južni del 128/3, k.o. Planina
- Utemeljitev razglasitve: Kamnito slopno znamenje s piramidasto strešico členijo na treh straneh polkrožno zaključene niše. Zgrajeno je bilo v 18. stoletju in stoji v gozdu pod cerkvijo sv. Treh kraljev. Predstavlja pomembno točko nekdanj priljubljene romarske poti.
- Opis varstvenega režima: Za spomenik velja varstveni režim, ki določa:
- varovanje kulturnih, arhitekturnih in krajinskih vrednot v celoti, njihovi izvornosti in neokrnjenosti ter varovanje vseh vedut na spomenik;
 - podrejanje vsake rabe in vseh posegov v spomenik ohranjanju in varovanju spomeniških lastnosti;
 - prepoved predelav vseh likovnih in stavbnih prvin, ki so ovrednotene kot del spomenika;
 - strokovno vzdrževanje in obnavljanje vseh neokrnjenih prvin arhitekture po načelu ohranjanja izvirne tlorisne zasnove, gabaritov, lege, materialov, opreme, poslikav in okrasja;
 - prepoved vseh posegov v zaščiteni namembnost, tloris, gabarite znamenja, razen vzdrževalnih posegov;
 - omogočanje predstavitve celote in posameznih zaščitenih elementov ter dostopnost javnosti v meri, ki ne ogroža varovanja spomenika;
 - na spomenik je prepovedano postavljati nosilce infrastrukture in reklam.
- Zavarovano območje je namenjeno:
- trajni ohranitvi kulturnih, arhitekturnih in krajinskih vrednot;
 - povečanju pričevalnosti kulturnega spomenika;
 - predstavitvi kulturnih vrednot spomenika in situ, tisku in drugih medijih;
 - učno-demonstracijskem delu in znanstveno-raziskovalnem delu.
- Merilo: 1:2880
- EŠD: 20150**
- Ime enote: **Planina pod Šumikom – Mejnik**
- Lokacija: Parc. št.: zahodni del 212/17, k.o. Planina

Utemeljitev razglasitve: Nad gozdno potjo Trije kralji–Črno jezero stoji 77 cm visok, 57 cm širok in 16 cm debel iz belega pohorskega marmorja izdelan mejnik. Na vzhodni strani mejnika je reliefno oblikovan grb grofa Weickarda Vettera de Liliis, posestnika bistriške gosposčine, na zahodni je grb grofa Erazma Tattenbacha, posestnika konjiške gosposčine. Nad grboma so začetnice plemiških naslovov. Spomenik je predstavljal mejo med obema gosposčinama.

Opis varstvenega režima: Spomenik varujemo v njegovi avtentični pričevalnosti, enako velja za neposredno okolico.

Merilo: 1:2880

EŠD: **7064**

Ime enote: **Planina pod Šumikom – Partizanska bolnica Jesen**

Lokacija: Parc. št.: 279/22, k.o. Planina

Utemeljitev razglasitve: Na Planini pod Šumikom, blizu kmetije Lepe, je v sklopu bolnišnic vzhodnega Pohorja, ki jih je vodil dr. Herman Slokan – Zmago delovala bolnišnica Jesen. Graditi so jo začeli oktobra 1944 (po tem tudi ime Jesen), prve ranjence pa je sprejela v začetku 1945. Bolnišnico sestavlja pet lesenih barak; baraka za osebje, kuhinja, razkuževalnica, baraka za ranjence z ambulanto ter stranišče. Blizu kuhinje je bil studenec, ki je oskrboval bolnišnico z vodo. Nad bolnišnico je obeležje, kjer so bili pokopani partizani umrli v bolnišnici. Po vojni so svojci prenesli posmrtne ostanke v njihove domače kraje.

Opis varstvenega režima: Spomenik varujemo v njegovi avtentični pričevalnosti. Enako velja za njegovo neposredno okolico bolnišnice.

Merilo: 1:2880

EŠD: **7055**

Ime enote: **Planina pod Šumikom – Spomenik boju Šerčerjeve brigade**

Lokacija: Parc. št.: zahodni del 30, k.o. Planina

Utemeljitev razglasitve: Spomenik pri Juhartovem križu je spomenik, ki predstavlja granitno monolitno skalo, na katero je pritrjena kovinska plošča z napisom: »Tod so se Šerčerjevi borili, tu so pohorske trate s svojo krvjo napojili«. Spodaj so navedena tri imena. 3. bataljon Šerčerjeve brigade, ki je bil v zaščitnici, se je na tem kraju 23. 10. 1944 več ur bojeval proti sovražniku. Padli so trije borci. Spomenik je bil odkrit 4. 7. 1979.

Opis varstvenega režima: Spomenik varujemo v njegovi avtentični pričevalnosti, enako velja za njegovo neposredno okolico.

Merilo: 1:2880

EŠD: **20152**

Ime enote: **Pragersko – Spomenik NOB**

Lokacija: Parc. št.: južni del 1012/18, k.o. Spodnja Polskava

Utemeljitev razglasitve: Na Pragerskem stoji spomenik, ki ga je dala postaviti krajevna organizacija združenja borcev po načrtu dipl. inž. arh. Staneta Lovšeta in ga odkrila 22. julija 1955. Spomenik je štiri metre visok granitni steber na okroglem stopničastem podstavku. Obdan je s kovinsko ograjo, na spomeniku so navedena imena padlih med NOB.

Spomenik je ob prenovi bližnje osnovne šole in pločnika delno spremenil svojo podobo, vendar ima še vedno te kvalitete, da se razglasi za spomenik lokalnega pomena.

Opis varstvenega režima: Spomenik varujemo v njegovi avtentični pričevalnosti. Enako velja za njegovo neposredno okolico.

Merilo: 1:2880

EŠD: **20153**

Ime enote: **Preloge – Spomenik NOB**

Lokacija: Parc. št.: 1638/4, k.o. Vrhole pri Konjicah

Utemeljitev razglasitve: V Prelogah, nad staro magistralno cesto Maribor–Celje, stoji spomenik padlim domačinom, ki je bil odkrit 29. novembra 1963. Načrt zanj je pripravil dipl. inž. Arh. Rudi Zupan. Sestavljajo ga tri pravokotni, približno tri metre visoki, betonski stebri. Na prvem so imena borcev, na drugem talcev, na tretjem pa imena fašističnega nasilja

Opis varstvenega režima: Spomenik varujemo v njegovi avtentični pričevalnosti, enako velja za njegovo neposredno okolico.

Merilo: 1:2880

- EŠD: 6990**
- Ime enote: **Radkovec – Znamenje**
- Lokacija: Parc. št.: jugovzhodni del 477/2, k.o. Malo Tinje
- Utemeljitev razglasitve: Zidano znamenje kvadratnega tlorisa z rahlo poudarjenim zgornjim delom s štirimi nišami in piramidasto pločevinasto streho je ometano z grobim obrizgom. Znamenje predstavlja prehodni tip baročnega znamenja iz slopastega v slopno.
- Opis varstvenega režima: Za spomenik velja varstveni režim, ki določa:
- varovanje kulturnih, arhitekturnih in krajinskih vrednot v celoti, njihovi izvornosti in neokrnjenosti ter varovanje vseh vedut na spomenik;
 - podrejanje vsake rabe in vseh posegov v spomenik ohranjanju in varovanju spomeniških lastnosti;
 - prepoved predelav vseh likovnih in stavbnih prvin, ki so ovrednotene kot del spomenika;
 - strokovno vzdrževanje in obnavljanje vseh neokrnjenih prvin arhitekture po načelu ohranjanja izvirne tlorisne zasnove, gabaritov, lege, materialov, opreme, poslikav in okrasja;
 - prepoved vseh posegov v zaščiteno namembnost, tloris, gabarite znamenja, razen vzdrževalnih posegov;
 - omogočanje predstavitve celote in posameznih zaščiteneh elementov ter dostopnost javnosti v meri, ki ne ogroža varovanja spomenika;
 - na spomenik je prepovedano postavljati nosilce infrastrukture in reklam.
- Zavarovano območje je namenjeno:
- trajni ohranitvi kulturnih, arhitekturnih in krajinskih vrednot;
 - povečanju pričevalnosti kulturnega spomenika;
 - predstavitvi kulturnih vrednot spomenika in situ, tisku in drugih medijih;
 - učno-demonstracijskem delu in znanstveno-raziskovalnem delu.
- Merilo: 1:2880
-
- EŠD: 4191**
- Ime enote: **Razgor pri Žabljeku– Grob neznanih partizanov**
- Lokacija: Parc. št.: zahodni del 785, k.o. Žabljek
- Utemeljitev razglasitve: Leta 1944 so partizani pogosto minirali železniško progo Maribor–Celje med Pragerskim in Poljčanami. Pri teh bojih je padlo tudi devet partizanov. Po vojni so svojci prekopalii posmrtni ostanke dveh borcev, sedem pa jih še počiva v skupnem grobu v Razgorju. Betonski spomenik s spominsko ploščo in zvezdo obdaja železna ograja. Na zvezdi je napis »V spomin neznanim borcem 1941–1945« na plošči pa »Vsi ki mrtvi tu ležite v srcih naših dalje živite«. Spomenik je bil odkrit 1951. leta.
- Opis varstvenega režima: Spomenik varujemo v njegovi avtentični pričevalnosti. Enako velja za njegovo neposredno okolico, kjer je potekal spopad.
- Merilo: 1:2880
-
- EŠD: 14355**
- Ime enote: **Slovenska Bistrica – Kip Antona Martina Slomška**
- Lokacija: Parc. št.: vzhodni del 527, k.o. Slovenska Bistrica
- Utemeljitev razglasitve: Betonski kip stoječega A. M. Slomška je delo Ivana Sojča iz leta 1938. Prvotno je stal na pročelju Slomškovega doma, nato pod zvonikom cerkve sv. Jerneja. Od leta 1992 stoji na sedanjem mestu, na Trgu Alfonza Šarha, med župniščem, cerkvijo sv. Jerneja in Slomškovim domom. Predstavlja pomemben sestavni del mestne podobe.
- Opis varstvenega režima: Za spomenik velja varstveni režim, ki določa:
- varovanje kulturnih, likovnih in krajinskih vrednot v celoti, njihovi izvornosti in neokrnjenosti ter varovanje vseh vedut na spomenik;
 - podrejanje vsake rabe in vseh posegov v spomenik ohranjanju in varovanju spomeniških lastnosti;
 - prepoved predelav vseh likovnih prvin, ki so ovrednotene kot del spomenika;
 - strokovno vzdrževanje in obnavljanje vseh neokrnjenih likovnih prvin;
 - prepoved vseh posegov v zaščiteno namembnost, razen vzdrževalnih posegov;
 - omogočanje predstavitve celote in posameznih zaščiteneh elementov ter dostopnost javnosti v meri, ki ne ogroža varovanja spomenika;
 - na spomenik je prepovedano postavljati nosilce infrastrukture in reklam.
- Zavarovano območje je namenjeno:
- trajni ohranitvi kulturnih, arhitekturnih in krajinskih vrednot;
 - povečanju pričevalnosti kulturnega spomenika;
 - predstavitvi kulturnih vrednot spomenika in situ, tisku in drugih medijih;
 - učno-demonstracijskem delu in znanstveno-raziskovalnem delu.
- Merilo: 1:1000

- EŠD: 6994**
Ime enote: Slovenska Bistrica – Križeva kapelica pri cerkvi sv. Jožefa
Lokacija: Parc. št.: 338, k.o. Slovenska Bistrica
Utemeljitev razglasitve: Historična kapela iz 19. stoletja stoji ob cesti Slovenska Bistrica–Maribor, na odcepu k cerkvi sv. Jožefa. Gre za kakovosten primer večje kapele zaprtega tipa, ki ima v notranjščini skupino Križanja.
Opis varstvenega režima: Za spomenik velja varstveni režim, ki določa:
– varovanje kulturnih, arhitekturnih in krajinskih vrednot v celoti, njihovi izvirnosti in neokrnjenosti ter varovanje vseh vedut na spomenik;
– podrejanje vsake rabe in vseh posegov v spomenik ohranjanju in varovanju spomeniških lastnosti;
– prepoved predelav vseh likovnih in stavbnih prvin, ki so ovrednotene kot del spomenika;
– strokovno vzdrževanje in obnavljanje vseh neokrnjenih prvin arhitekture po načelu ohranjanja izvirne tlorisne zasnove, gabaritov, lege, materialov, opreme, poslikav in okrasja;
– prepoved vseh posegov v zaščiteno namembnost, tloris, gabarite kapelice, razen vzdrževalnih posegov;
– omogočanje predstavitve celote in posameznih zaščiteneh elementov ter dostopnost javnosti v meri, ki ne ogroža varovanja spomenika;
– na spomenik je prepovedano postavljati nosilce infrastrukture in reklam.
Zavarovano območje je namenjeno:
– trajni ohranitvi kulturnih, arhitekturnih in krajinskih vrednot;
– povečanju pričevalnosti kulturnega spomenika;
– predstavitvi kulturnih vrednot spomenika in situ, tisku in drugih medijih;
– učno-demonstracijskem delu in znanstveno-raziskovalnem delu.
- Merilo:** 1:1000
- EŠD: 6995**
Ime enote: Slovenska Bistrica – Znamenje s kipom Matere božje
Lokacija: Parc. št.: vzhodni del 566, k.o. Slovenska Bistrica
Utemeljitev razglasitve: Znamenje s kipom Matere Božje stoji v križišču pod župno cerkvijo, na Trgu Alfonza Šarha. Oblikovano je iz kaneliranega kamnitega kompozitnega stebra, ki stoji na stopničastem podstavku, vrh katerega se dviga kip Matere Božje. Z napisom je datirano v leto 1771 in je verjetno delo baročnega kiparja Vida Koenigerja. Znamenje predstavlja pomemben sestavni del baročnega trga.
Opis varstvenega režima: Za spomenik velja varstveni režim, ki določa:
– varovanje kulturnih, arhitekturnih in krajinskih vrednot v celoti, njihovi izvirnosti in neokrnjenosti ter varovanje vseh vedut na spomenik;
– podrejanje vsake rabe in vseh posegov v spomenik ohranjanju in varovanju spomeniških lastnosti;
– prepoved predelav vseh likovnih in stavbnih prvin, ki so ovrednotene kot del spomenika;
– strokovno vzdrževanje in obnavljanje vseh neokrnjenih prvin arhitekture po načelu ohranjanja izvirne tlorisne zasnove, gabaritov, lege, materialov, opreme, poslikav in okrasja;
– prepoved vseh posegov v zaščiteno namembnost, tloris, gabarite znamenja, razen vzdrževalnih posegov;
– omogočanje predstavitve celote in posameznih zaščiteneh elementov ter dostopnost javnosti v meri, ki ne ogroža varovanja spomenika;
– na spomenik je prepovedano postavljati nosilce infrastrukture in reklam.
Zavarovano območje je namenjeno:
– trajni ohranitvi kulturnih, arhitekturnih in krajinskih vrednot;
– povečanju pričevalnosti kulturnega spomenika;
– predstavitvi kulturnih vrednot spomenika in situ, tisku in drugih medijih;
– učno-demonstracijskem delu in znanstveno-raziskovalnem delu.
- Merilo:** 1:1000
- EŠD: 20158**
Ime enote: Slovenska Bistrica – Spomenik NOB na pokopališču
Lokacija: Parc. št.: južni del 292/4, k.o. Slovenska Bistrica
Utemeljitev razglasitve: V okolici Slovenske Bistrice je v NOB padlo nekaj partizanov. Žrtve so bile zlasti ob napadih Bračičeve brigade na Slovensko Bistrico in na Zgornjo Bistrico. Tem neznanim vojakom, ki so pokopani na pokopališču, je bil konec oktobra 1968 v spomin postavljen spomenik. Na kamnito ploščo je vklesan verz prof. Janka Čara: »Neznanim junakom. Luč ste prižgali v temi nam, pot iz noči pokazali; čas naj ne izbriše imen, v delih naših naj žive«.
Opis varstvenega režima: Spomenik varujemo v njegovi avtentični pričevalnosti.
- Merilo:** 1:1000

- EŠD:** 7076
- Ime enote:** **Spodnja Polskava – Rojstna hiša Antona Ingoliča**
- Lokacija:** Parc. št.: *148/1, *148/2, južni del 19, k.o. Spodnja Polskava
- Utemeljitev razglasitve:** V pritlični, delno predelani kmečki hiši se je rodil Anton Ingolič (1907–1992), pripovednik in dramatik, ki v svojih delih opisuje domač kraj s širšo okolico, v njegovem obširnem delu je našla svoje mesto tudi mladina. Zaradi njegovega obširnega ustvarjalnega opusa se rojstna hiša razglasi za spomenik lokalnega pomena.
- Opis varstvenega režima:** Kljub temu, da je hiša predelana in ima stanovanjsko funkcijo, se varuje zaradi svojega memorialnega značaja, tako da je potrebno varovati njeno stavbno maso.
- Merilo:** 1:2880
-
- EŠD:** 6999
- Ime enote:** **Spodnja Polskava – Kapelica v vasi**
- Lokacija:** Parc. št.: jugovzhodni del 1415/6 del, k.o. Spodnja Polskava
- Utemeljitev razglasitve:** Kapelica stoji na majhnem trgu pred cerkvijo in je s čelno fasado obrnjena proti vasi. Zgrajena je bila v 19. stoletju, vendar jo krasijo baročni arhitekturni detajli. Je pravokotnega tlorisa z zaobljenimi in poglobljenimi vogali. Členi jo zalomljen, potlačeno polkrožen vhod, nad katerim se dviga volutasto oblikovano čelo z osrednjim medaljonom. Notranjščina je kapasto obokana. Kapelica predstavlja s svojo značilno lego sredi vaškega trga pomemben prostorski poudarek.
- Opis varstvenega režima:** Za spomenik velja varstveni režim, ki določa:
- varovanje kulturnih, arhitekturnih in krajinskih vrednot v celoti, njihovi izvornosti in neokrnjenosti ter varovanje vseh vedut na spomenik;
 - podrejanje vsake rabe in vseh posegov v spomenik ohranjanju in varovanju spomeniških lastnosti;
 - prepoved predelav vseh likovnih in stavbnih prvin, ki so ovrednotene kot del spomenika;
 - strokovno vzdrževanje in obnavljanje vseh neokrnjenih prvin arhitekture po načelu ohranjanja izvirne tlorisne zasnove, gabaritov, lege, materialov, opreme, poslikav in okrasja;
 - prepoved vseh posegov v zaščiteno namembnost, tloris, gabarite kapelice, razen vzdrževalnih posegov;
 - omogočanje predstavitve celote in posameznih zaščiteneh elementov ter dostopnost javnosti v meri, ki ne ogroža varovanja spomenika;
 - na spomenik je prepovedano postavljati nosilce infrastrukture in reklam.
- Zavarovano območje je namenjeno:
- trajni ohranitvi kulturnih, arhitekturnih in krajinskih vrednot;
 - povečanju pričevalnosti kulturnega spomenika;
 - predstavitvi kulturnih vrednot spomenika in situ, tisku in drugih medijih;
 - učno-demonstracijskem delu in znanstveno-raziskovalnem delu.
- Merilo:** 1:2880
-
- EŠD:** 6998
- Ime enote:** **Spodnja Polskava – Pokopališka kapela**
- Lokacija:** Parc. št.: *95/1, k.o. Spodnja Polskava
- Utemeljitev razglasitve:** Kapela s historično fasado stoji ob južni stranici pokopališča in se s širokim polkrožnim lokom odpira v prostor, kjer stoji skupina Križanja v naravni velikosti. Kipi Kristusa, Janeza Krstnika, Marije Magdalene in angela s kelihom so močno razgibani. Kapela je ostanek starejše poligonalne stavbe, ki je v 19. stoletju dobila historično podobo. Njena oprema predstavlja kvalitetno baročno delo.
- Opis varstvenega režima:** Za spomenik velja varstveni režim, ki določa:
- varovanje kulturnih, arhitekturnih in krajinskih vrednot v celoti, njihovi izvornosti in neokrnjenosti ter varovanje vseh vedut na spomenik;
 - podrejanje vsake rabe in vseh posegov v spomenik ohranjanju in varovanju spomeniških lastnosti;
 - prepoved predelav vseh likovnih in stavbnih prvin, ki so ovrednotene kot del spomenika;
 - strokovno vzdrževanje in obnavljanje vseh neokrnjenih prvin arhitekture po načelu ohranjanja izvirne tlorisne zasnove, gabaritov, lege, materialov, opreme, poslikav in okrasja;
 - prepoved vseh posegov v zaščiteno namembnost, tloris, gabarite kapele, razen vzdrževalnih posegov;
 - omogočanje predstavitve celote in posameznih zaščiteneh elementov ter dostopnost javnosti v meri, ki ne ogroža varovanja spomenika;
 - na spomenik je prepovedano postavljati nosilce infrastrukture in reklam.
- Zavarovano območje je namenjeno:
- trajni ohranitvi kulturnih, arhitekturnih in krajinskih vrednot;
 - povečanju pričevalnosti kulturnega spomenika;
 - predstavitvi kulturnih vrednot spomenika in situ, tisku in drugih medijih;
 - učno-demonstracijskem delu in znanstveno-raziskovalnem delu.
- Merilo:** 1:2880

- EŠD: 6996**
- Ime enote: Spodnja Polskava – Znamenje**
- Lokacija:** Parc. št.: 400, k.o. Spodnja Polskava
- Utemeljitev razglasitve:** Dvodelno znamenje kvadratnega tlorisa s piramidasto strešico iz skrilja stoji ob cesti, severovzhodno od vasi, na kraju z ledinskim imenom Pri Križu. V spodnjem delu ga členijo polkrožno zaključene niše, medtem ko imajo niše v zgornjem delu segmentno obliko. Spodnji del je od zgornjega ločen s profiliranim vencem, enak profil ima tudi podstrešni venec. Znamenje iz 19. stoletja je zgrajeno v baročni maniri in predstavlja prehod od slopne k slopasti obliki.
- Opis varstvenega režima:** Za spomenik velja varstveni režim, ki določa:
- varovanje kulturnih, arhitekturnih in krajinskih vrednot v celoti, njihovi izvornosti in neokrnjenosti ter varovanje vseh vedut na spomenik;
 - podrejanje vsake rabe in vseh posegov v spomenik ohranjanju in varovanju spomeniških lastnosti;
 - prepoved predelav vseh likovnih in stavbnih prvin, ki so ovrednotene kot del spomenika;
 - strokovno vzdrževanje in obnavljanje vseh neokrnjenih prvin arhitekture po načelu ohranjanja izvirne tlorisne zasnove, gabaritov, lege, materialov, opreme, poslikav in okrasja;
 - prepoved vseh posegov v zaščiteno namembnost, tloris, gabarite znamenja, razen vzdrževalnih posegov;
 - omogočanje predstavitve celote in posameznih zaščiteneh elementov ter dostopnost javnosti v meri, ki ne ogroža varovanja spomenika;
 - na spomenik je prepovedano postavljati nosilce infrastrukture in reklam.
- Zavarovano območje je namenjeno:
- trajni ohranitvi kulturnih, arhitekturnih in krajinskih vrednot;
 - povečanju pričevalnosti kulturnega spomenika;
 - predstavitvi kulturnih vrednot spomenika in situ, tisku in drugih medijih;
 - učno-demonstracijskem delu in znanstveno-raziskovalnem delu.
- Merilo:** 1:2880
-
- EŠD: 6997**
- Ime enote: Spodnja Polskava – Znamenje s kipom Matere božje**
- Lokacija:** Parc. št.: severovzhodni del 1415/5, k.o. Spodnja Polskava
- Utemeljitev razglasitve:** Gladek kamnit steber s kipom Matere Božje izvira iz sredine 19. stoletja. Stoji sredi vaškega trga in predstavlja pomemben ambientalni poudarek.
- Opis varstvenega režima:** Za spomenik velja varstveni režim, ki določa:
- varovanje kulturnih, arhitekturnih in krajinskih vrednot v celoti, njihovi izvornosti in neokrnjenosti ter varovanje vseh vedut na spomenik;
 - podrejanje vsake rabe in vseh posegov v spomenik ohranjanju in varovanju spomeniških lastnosti;
 - prepoved predelav vseh likovnih in stavbnih prvin, ki so ovrednotene kot del spomenika;
 - strokovno vzdrževanje in obnavljanje vseh neokrnjenih prvin arhitekture po načelu ohranjanja izvirne tlorisne zasnove, gabaritov, lege, materialov, opreme, poslikav in okrasja;
 - prepoved vseh posegov v zaščiteno namembnost, tloris, gabarite znamenja;
 - omogočanje predstavitve celote in posameznih zaščiteneh elementov ter dostopnost javnosti v meri, ki ne ogroža varovanja spomenika;
 - na spomenik je prepovedano postavljati nosilce infrastrukture in reklam.
- Zavarovano območje je namenjeno:
- trajni ohranitvi kulturnih, arhitekturnih in krajinskih vrednot;
 - povečanju pričevalnosti kulturnega spomenika;
 - predstavitvi kulturnih vrednot spomenika in situ, tisku in drugih medijih;
 - učno-demonstracijskem delu in znanstveno-raziskovalnem delu.
- Merilo:** 1:2880
-
- EŠD: 7003**
- Ime enote: Šmartno na Pohorju – Maroltova kapelica**
- Lokacija:** Parc. št.: severovzhodni del 188/1, k.o. Šmartno na Pohorju
- Utemeljitev razglasitve:** Kapelica zaprtega tipa s strešnim zidanim zvonikom stoji ob cesti proti Trem kraljem. Njeno zunanjščino členijo lizene in polkrožno zaključen vhod. Zgrajena je bila v sredini 19. stoletja, s svojo lego sredi odprtega prostora pa predstavlja kvalitetno prostorsko dominantno.
- Opis varstvenega režima:** Za spomenik velja varstveni režim, ki določa:
- varovanje kulturnih, arhitekturnih in krajinskih vrednot v celoti, njihovi izvornosti in neokrnjenosti ter varovanje vseh vedut na spomenik;
 - podrejanje vsake rabe in vseh posegov v spomenik ohranjanju in varovanju spomeniških lastnosti;
 - prepoved predelav vseh likovnih in stavbnih prvin, ki so ovrednotene kot del spomenika;
 - strokovno vzdrževanje in obnavljanje vseh neokrnjenih prvin arhitekture po načelu ohranjanja izvirne tlorisne zasnove, gabaritov, lege, materialov, opreme, poslikav in okrasja;

- prepoved vseh posegov v zaščiteno namembnost, tloris, gabarite kapelice, razen vzdrževalnih posegov;
– omogočanje predstavitve celote in posameznih zaščiteneh elementov ter dostopnost javnosti v meri, ki ne ogroža varovanja spomenika;
– na spomenik je prepovedano postavljati nosilce infrastrukture in reklam.
Zavarovano območje je namenjeno:
– trajni ohranitvi kulturnih, arhitekturnih in krajinskih vrednot;
– povečanju pričevalnosti kulturnega spomenika;
– predstavitvi kulturnih vrednot spomenika in situ, tisku in drugih medijih;
– učno-demonstracijskem delu in znanstveno-raziskovalnem delu.
- Merilo: 1:2880
- EŠD: 7002**
- Ime enote: **Šmartno na Pohorju – Znamenje**
- Lokacija: Parc. št.: južni del 97, k.o. Šmartno na Pohorju
- Utemeljitev razglasitve: Čokato znamenje kvadratnega tlorisa stoji ob cesti Šmartno–Sveti Trije kralji. Sestavlja ga nizek podstavek, nekoliko ožji spodnji del s poglobljenimi baročnimi polji in širša hišica s polkrožno zaključenimi nišami, katero pokriva piramidasta strešica s konkavnim podstrešnim vencem. Dominantno znamenje slopnega tipa je nastalo v 18. stoletju, prvotno pa je bilo sgrafitno poslikano s stebriščno arhitekturo.
- Opis varstvenega režima: Za spomenik velja varstveni režim, ki določa:
– varovanje kulturnih, arhitekturnih in krajinskih vrednot v celoti, njihovi izvornosti in neokrnjenosti ter varovanje vseh vedut na spomenik;
– podrejanje vsake rabe in vseh posegov v spomenik ohranjanju in varovanju spomeniških lastnosti;
– prepoved predelav vseh likovnih in stavbnih prvin, ki so ovrednotene kot del spomenika;
– strokovno vzdrževanje in obnavljanje vseh neokrnjenih prvin arhitekture po načelu ohranjanja izvirne tlorisne zasnove, gabaritov, lege, materialov, opreme, poslikav in okrasja;
– prepoved vseh posegov v zaščiteno namembnost, tloris, gabarite znamenja, razen vzdrževalnih posegov;
– omogočanje predstavitve celote in posameznih zaščiteneh elementov ter dostopnost javnosti v meri, ki ne ogroža varovanja spomenika;
– na spomenik je prepovedano postavljati nosilce infrastrukture in reklam.
Zavarovano območje je namenjeno:
– trajni ohranitvi kulturnih, arhitekturnih in krajinskih vrednot;
– povečanju pričevalnosti kulturnega spomenika;
– predstavitvi kulturnih vrednot spomenika in situ, tisku in drugih medijih;
– učno-demonstracijskem delu in znanstveno-raziskovalnem delu.
- Merilo: 1:2880
- EŠD: 7006**
- Ime enote: **Urh – Korantova kapelica**
- Lokacija: Parc. št.: 3/2, k.o. Urh
- Utemeljitev razglasitve: Baročna kapelica zaprtega tipa stoji ob domačiji Korant, jugozahodno od cerkve sv. Urha. Ima pravokotni tloris s poligonalnim zaključkom. Njeno zunanjšino členi segmentno zaključen vhod, poudarjen s polovičnima kapiteloma in pilastroma ob straneh. Fasade se zaključujejo s profiliranim podstrešnim vencem. Notranjščina je obokana. Kapelica je bila najverjetneje zgrajena ob barokizaciji Urhove cerkve, nasproti kateri predstavlja zanimiv kontrast.
- Opis varstvenega režima: Za spomenik velja varstveni režim, ki določa:
– varovanje kulturnih, arhitekturnih in krajinskih vrednot v celoti, njihovi izvornosti in neokrnjenosti ter varovanje vseh vedut na spomenik;
– podrejanje vsake rabe in vseh posegov v spomenik ohranjanju in varovanju spomeniških lastnosti;
– prepoved predelav vseh likovnih in stavbnih prvin, ki so ovrednotene kot del spomenika;
– strokovno vzdrževanje in obnavljanje vseh neokrnjenih prvin arhitekture po načelu ohranjanja izvirne tlorisne zasnove, gabaritov, lege, materialov, opreme in okrasja;
– prepoved vseh posegov v zaščiteno namembnost, tloris, gabarite kapelice;
– omogočanje predstavitve celote in posameznih zaščiteneh elementov ter dostopnost javnosti v meri, ki ne ogroža varovanja spomenika;
– na spomenik je prepovedano postavljati nosilce infrastrukture in reklam.
Zavarovano območje je namenjeno:
– trajni ohranitvi kulturnih, arhitekturnih in krajinskih vrednot;
– povečanju pričevalnosti kulturnega spomenika;
– predstavitvi kulturnih vrednot spomenika in situ, tisku in drugih medijih;
– učno-demonstracijskem delu in znanstveno-raziskovalnem delu.
- Merilo: 1:2880

- EŠD: 20364**
- Ime enote: Urh – Skrbijekova kapela**
- Lokacija:** Parc. št.: 191/2, k.o. Urh
- Utemeljitev razglasitve:** Baročna kapelica zaprtega tipa stoji na vodnem izviru, pod cerkvijo sv. Urha. Ima polkrožno zaključen vhod, poudarjen s profiliranimi kapiteloma in železnimi vratnicami. Nad vhodom se dviga trikotno fasadno čelo. Kapelico prekriva dvokapna streha s konkavnim podstrešnim vencem. Njena notranjščina je obokana. Predstavlja pomemben krajinski poudarek.
- Opis varstvenega režima:** Za spomenik velja varstveni režim, ki določa:
- varovanje kulturnih, arhitekturnih in krajinskih vrednot v celoti, njihovi izvornosti in neokrnjenosti ter varovanje vseh vedut na spomenik;
 - podrejanje vsake rabe in vseh posegov v spomenik ohranjanju in varovanju spomeniških lastnosti;
 - prepoved predelav vseh likovnih in stavbnih prvin, ki so ovrednotene kot del spomenika;
 - strokovno vzdrževanje in obnavljanje vseh neokrnjenih prvin arhitekture po načelu ohranjanja izvirne tlorisne zasnove, gabaritov, lege, materialov, opreme in okrasja;
 - prepoved vseh posegov v zaščiteno namembnost, tloris, gabarite kapelice;
 - omogočanje predstavitve celote in posameznih zaščiteneh elementov ter dostopnost javnosti v meri, ki ne ogroža varovanja spomenika;
 - na spomenik je prepovedano postavljati nosilce infrastrukture in reklam.
- Zavarovano območje je namenjeno:
- trajni ohranitvi kulturnih, arhitekturnih in krajinskih vrednot;
 - povečanju pričevalnosti kulturnega spomenika;
 - predstavitvi kulturnih vrednot spomenika in situ, tisku in drugih medijih;
 - učno-demonstracijskem delu in znanstveno-raziskovalnem delu.
- Merilo:** 1:2880
- EŠD: 20163**
- Ime enote: Visole – Spomenik NOB**
- Lokacija:** Parc. št.: *114, k.o. Visole
- Utemeljitev razglasitve:** Spomin na narodnoosvobodilni boj in v počastitev vseh padlih domačinov sta Občina Slovenska Bistrica in tovarna Impol postavila spomenik v Visolah ter ga 29. novembra 1961 svečano odkrila. Načrt zanj je pripravil dipl. inž. arh. Branko Kraševac. Spomenik je 23 metrov visok, iz aluminijaste pločevine zvarjen steber – obelisk, z obojestransko prisekano konico. Stoji na dva metra visokem granitnem podstavku, na katerem je vzdana plošča z imeni padlih.
- Opis varstvenega režima:** Spomenik varujemo v njegovi avtentični pričevalnosti. Enako velja za njegovo neposredno okolico.
- Merilo:** 1:2880
- EŠD: 7005**
- Ime enote: Veliko Tinje – Znamenje**
- Lokacija:** Parc. št.: severovzhodni del 66, k.o. Tinjska Gora
- Utemeljitev razglasitve:** Znamenje kvadratnega tlorisa s posnetimi vogali stoji ob cesti proti Turniški vasi, vzhodno od Velikega Tinja. Hišica z majhnimi pravokotnimi nišami je od spodnjega dela ločena s profiliranim zidcem. Prekriva jo piramidasta streha iz skrilja. Slopno baročno znamenje je nastalo v 18. stoletju in je kvaliteten primerek baročne obrtniške umetnosti.
- Opis varstvenega režima:** Za spomenik velja varstveni režim, ki določa:
- varovanje kulturnih, arhitekturnih in krajinskih vrednot v celoti, njihovi izvornosti in neokrnjenosti ter varovanje vseh vedut na spomenik;
 - podrejanje vsake rabe in vseh posegov v spomenik ohranjanju in varovanju spomeniških lastnosti;
 - prepoved predelav vseh likovnih in stavbnih prvin, ki so ovrednotene kot del spomenika;
 - strokovno vzdrževanje in obnavljanje vseh neokrnjenih prvin arhitekture po načelu ohranjanja izvirne tlorisne zasnove, gabaritov, lege, materialov, opreme, poslikav in okrasja;
 - prepoved vseh posegov v zaščiteno namembnost, tloris, gabarite znamenja, razen vzdrževalnih posegov;
 - omogočanje predstavitve celote in posameznih zaščiteneh elementov ter dostopnost javnosti v meri, ki ne ogroža varovanja spomenika;
 - na spomenik je prepovedano postavljati nosilce infrastrukture in reklam.
- Zavarovano območje je namenjeno:
- trajni ohranitvi kulturnih, arhitekturnih in krajinskih vrednot;
 - povečanju pričevalnosti kulturnega spomenika;
 - predstavitvi kulturnih vrednot spomenika in situ, tisku in drugih medijih;
 - učno-demonstracijskem delu in znanstveno-raziskovalnem delu.
- Merilo:** 1:2880

- EŠD:** 29664
- Ime enote:** Zgornja Bistrica – Grobišče poveljnih pobojev
- Lokacija:** 458/4, k.o. Zgornja Bistrica
- Utemeljitev razglasitve:** V nekdanjem »bunkerju« – zaklonišču ob tovarni Impol je bilo v dveh rovih izkopanih v letih 2001 in 2002 skupno 431 skeletov. Posmrtno ostanke so 30. 10. 2004 prenesli na pokopališče v Slovenski Bistrici. V spomin na to poveljno dejanje je pred vhoda obeh rogov postavljena spominska plošča, pred glavnim vhodom pa prav tako zvon sprave. Bronast spomenik, valjaste oblike na katerem so napisane koordinate kraja ter število žrtev. Grobišče z ureditvijo predstavlja spomin na tragične dogodke po končani II. svetovni vojni.
- Opis varstvenega režima:** Spomenik varujemo v njegovi avtentični pričevalnosti. Enako velja za njegovo neposredno okolico.
- Merilo:** 1:2880
-
- EŠD:** 20238
- Ime enote:** Zgornja Polskava – Kip sv. Jožefa
- Lokacija:** Parc. št.: zahodni del 28/1, k.o. Zgornja Polskava
- Utemeljitev razglasitve:** Ob mostu preko potoka Polskava stoji na podstavku kamniti kip sv. Jožefa z otrokom v naročju v naravni velikosti. Na podstavku je letnica nastanka S. J. 27. avgust 1870. Gre za kakovostno kiparsko delo.
- Opis varstvenega režima:** Za spomenik velja varstveni režim, ki določa:
- varovanje kulturnih, likovnih in krajinskih vrednot v celoti, njihovi izvirnosti in neokrnjenosti ter varovanje vseh vedut na spomenik;
 - podrejanje vsake rabe in vseh posegov v spomenik ohranjanju in varovanju spomeniških lastnosti;
 - prepoved predelav vseh likovnih prvin, ki so ovrednotene kot del spomenika;
 - strokovno vzdrževanje in obnavljanje vseh neokrnjenih likovnih prvin;
 - prepoved vseh posegov v zaščiteno namembnost, razen vzdrževalnih posegov;
 - omogočanje predstavitve celote in posameznih zaščiteneh elementov ter dostopnost javnosti v meri, ki ne ogroža varovanja spomenika;
 - na spomenik je prepovedano postavljati nosilce infrastrukture in reklam.
- Zavarovano območje je namenjeno:
- trajni ohranitvi kulturnih, arhitekturnih in krajinskih vrednot;
 - povečanju pričevalnosti kulturnega spomenika;
 - predstavitvi kulturnih vrednot spomenika in situ, tisku in drugih medijih;
 - učno-demonstracijskem delu in znanstveno-raziskovalnem delu.
- Merilo:** 1:2880
-
- EŠD:** 7014
- Ime enote:** Zgornje Prebukovje – Pliberškova kapelica
- Lokacija:** Parc. št.: južni del 512/1, k.o. Prebukovje
- Utemeljitev razglasitve:** Kapelica pravokotnega tlorisa ima v širši stranici umeščen širok vhod, nad katerim se nahaja trikotni zatrep z nišo. Stoji ob cesti Šmartno na Pohorju–Kalše. Prekriva jo dvokapna streha iz skrilja, vrh katere se dviga nastavek za zvonik s strmo strešico. Fasade so gladke, le strehi sledi rahlo konkavni venec. Kapela zaprtega tipa je primer rustikalne arhitekture baročne tradicije in predstavlja akcent v pokrajini.
- Opis varstvenega režima:** Za spomenik velja varstveni režim, ki določa:
- varovanje kulturnih, arhitekturnih in krajinskih vrednot v celoti, njihovi izvirnosti in neokrnjenosti ter varovanje vseh vedut na spomenik;
 - podrejanje vsake rabe in vseh posegov v spomenik ohranjanju in varovanju spomeniških lastnosti;
 - prepoved predelav vseh likovnih in stavbnih prvin, ki so ovrednotene kot del spomenika;
 - strokovno vzdrževanje in obnavljanje vseh neokrnjenih prvin arhitekture po načelu ohranjanja izvirne tlorisne zasnove, gabaritov, lege, materialov, opreme, poslikav in okrasja;
 - prepoved vseh posegov v zaščiteno namembnost, tloris, gabarite kapelice, razen vzdrževalnih posegov;
 - omogočanje predstavitve celote in posameznih zaščiteneh elementov ter dostopnost javnosti v meri, ki ne ogroža varovanja spomenika;
 - na spomenik je prepovedano postavljati nosilce infrastrukture in reklam.
- Zavarovano območje je namenjeno:
- trajni ohranitvi kulturnih, arhitekturnih in krajinskih vrednot;
 - povečanju pričevalnosti kulturnega spomenika;
 - predstavitvi kulturnih vrednot spomenika in situ, tisku in drugih medijih;
 - učno-demonstracijskem delu in znanstveno-raziskovalnem delu.
- Merilo:** 1:2880

- EŠD: 7065**
- Ime enote: Zgornja Polskava – Spomenik partizanskim obveščevalcem**
- Lokacija:** Parc. št.: osrednji del 937, k.o. Zgornja Polskava
- Utemeljitev razglasitve:** Spomenik v obliki slopnega znamenja z nišo v zgornjem delu in spominsko ploščo v spodnjem je posvečeno štirim ustreljenim partizanskim obveščevalcem. Odkrit je bil leta 1961. Dne 24. marca 1945 so bili pri Gricmanovih v Loki pri Framu zajeti partizanski obveščevalci Jože Čobec – Milan, Vinko Ferjančič, Matevž Jelenc – Franceelj in Zdravko Jelenc – Drago. Nemci so jih peljali v Zg. Polskavo ter jih še istega dne v bližnjem gozdu v Pokošah ustrelili. Po vojni so svojci ustreljene pokopali na pokopališču.
- Opis varstvenega režima:** Spomenik varujemo v njegovi avtentični pričevalnosti, enako velja za njegovo neposredno okolico.
- Merilo:** 1:2880
- EŠD: 7013**
- Ime enote: Zgornje Prebukovje – Znamenje**
- Lokacija:** Parc. št.: južni del 715/1 del, k.o. Prebukovje
- Utemeljitev razglasitve:** Masivno zidano znamenje s piramidasto streho iz skrilja stoji ob cesti proti Šmartnem na Pohorju. Njegova hišica z majhnimi segmentno zaključenimi nišami je le za spoznanje širša od slopa, ki ima stranski stranici izdolbeni s polkrožnima nišama. Baročno slopasto znamenje predstavlja kvalitetno dopolnitev k pokrajini.
- Opis varstvenega režima:** Za spomenik velja varstveni režim, ki določa:
- varovanje kulturnih, arhitekturnih in krajinskih vrednot v celoti, njihovi izvornosti in neokrnjenosti ter varovanje vseh vedut na spomenik;
 - podrejanje vsake rabe in vseh posegov v spomenik ohranjanju in varovanju spomeniških lastnosti;
 - prepoved predelav vseh likovnih in stavbnih prvin, ki so ovrednotene kot del spomenika;
 - strokovno vzdrževanje in obnavljanje vseh neokrnjenih prvin arhitekture po načelu ohranjanja izvirne tlorisne zasnove, gabaritov, lege, materialov, opreme, poslikav in okrasja;
 - prepoved vseh posegov v zaščiteno namembnost, tloris, gabarite znamenja, razen vzdrževalnih posegov;
 - omogočanje predstavitve celote in posameznih zaščiteneh elementov ter dostopnost javnosti v meri, ki ne ogroža varovanja spomenika;
 - na spomenik je prepovedano postavljati nosilce infrastrukture in reklam.
- Zavarovano območje je namenjeno:
- trajni ohranitvi kulturnih, arhitekturnih in krajinskih vrednot;
 - povečanju pričevalnosti kulturnega spomenika;
 - predstavitvi kulturnih vrednot spomenika in situ, tisku in drugih medijih;
 - učno-demonstracijskem delu in znanstveno-raziskovalnem delu.
- Merilo:** 1:2880
- EŠD: 7007**
- Ime enote: Zgornja Ložnica – Znamenje**
- Lokacija:** Parc. št.: severovzhodni del 806/1, k.o. Zgornja Ložnica
- Utemeljitev razglasitve:** Zidano znamenje kvadratnega tlorisa stoji ob pokopališču. V slopnem delu, ki gleda na cesto, je umeščena polkrožna niša. Nekoliko širšo hišico členijo na vseh štirih straneh prav tako polkrožne, nekdanje poslikane niše. Baročno slopno znamenje prekriva piramidasta strešica iz skrilja. Skupaj s pokopališčem tvori usklajen ambientalni ansambel.
- Opis varstvenega režima:** Za spomenik velja varstveni režim, ki določa:
- varovanje kulturnih, arhitekturnih in krajinskih vrednot v celoti, njihovi izvornosti in neokrnjenosti ter varovanje vseh vedut na spomenik;
 - podrejanje vsake rabe in vseh posegov v spomenik ohranjanju in varovanju spomeniških lastnosti;
 - prepoved predelav vseh likovnih in stavbnih prvin, ki so ovrednotene kot del spomenika;
 - strokovno vzdrževanje in obnavljanje vseh neokrnjenih prvin arhitekture po načelu ohranjanja izvirne tlorisne zasnove, gabaritov, lege, materialov, opreme, poslikav in okrasja;
 - prepoved vseh posegov v zaščiteno namembnost, tloris, gabarite znamenja, razen vzdrževalnih posegov;
 - omogočanje predstavitve celote in posameznih zaščiteneh elementov ter dostopnost javnosti v meri, ki ne ogroža varovanja spomenika;
 - na spomenik je prepovedano postavljati nosilce infrastrukture in reklam.
- Zavarovano območje je namenjeno:
- trajni ohranitvi kulturnih, arhitekturnih in krajinskih vrednot;
 - povečanju pričevalnosti kulturnega spomenika;
 - predstavitvi kulturnih vrednot spomenika in situ, tisku in drugih medijih;
 - učno-demonstracijskem delu in znanstveno-raziskovalnem delu.
- Merilo:** 1:2880

8. člen

Za kulturne spomenike lokalnega pomena se razglasijo drugi objekti in naprave:

- EŠD: 23867**
Ime enote: Modrič – Kamanclov mlin
Lokacija: Parc. št.: *77/4, k.o. Kot
Utemeljitev razglasitve: Mlin, grajen iz kamna in krit z leseno dvokapno streho ima ohranjeno notranjo opremo, mlinsko kolo in rake. Mlin izvira iz druge polovice 18. stoletja in še deluje.
Opis varstvenega režima: Za spomenik velja varstveni režim, ki določa:
– varovanje zgodovinskih, kulturnih, arhitekturnih, likovnih ter drugih vrednot v celoti, njihovi izvornosti in neokrnjenosti ter varovanje vseh vedut na spomenik;
– prepoved vseh posegov v zaščitene tlorise, gabarite stavb, arhitekturne člene, razen vzdrževalnih posegov;
– prepoved posegov na dvorišču z dograjevanjem objektov ali spreminjanjem njegove tlorisne vizualne podobe, razen vzdrževalnih del;
– v območju spomenika je prepovedano posegati v prostor s postavljanjem objektov trajnega in začasnega značaja, vključno z nadzemno infrastrukturo ter nosilci reklam.
Merilo: 1:2880
- EŠD: 7031**
Ime enote: Ošelj – Štampuharjev mlin
Lokacija: Parc. št.: *8, k.o. Ošelj
Utemeljitev razglasitve: Manjši, tipični mlin ob potoku Bistrica z ohranjeno opremo v notranjščini, je grajen iz kamna ter prekrit z lesenimi deskami.
Opis varstvenega režima: Za spomenik velja varstveni režim, ki določa:
– varovanje zgodovinskih, kulturnih, arhitekturnih, likovnih ter drugih vrednot v celoti, njihovi izvornosti in neokrnjenosti ter varovanje vseh vedut na spomenik;
– prepoved vseh posegov v zaščitene tlorise, gabarite stavb, arhitekturne člene, razen vzdrževalnih posegov;
– prepoved posegov na dvorišču z dograjevanjem objektov ali spreminjanjem njegove tlorisne vizualne podobe, razen vzdrževalnih del, ki so odobrena s predhodnim kulturno-varstvenim soglasjem pristojnega zavoda;
– v območju spomenika je prepovedano posegati v prostor s postavljanjem objektov trajnega in začasnega značaja, vključno z nadzemno infrastrukturo ter nosilci reklam.
Merilo: 1:2880
- EŠD: 7019**
Ime enote: Radkovec – Varhova žaga
Lokacija: Parc. št.: južni del 271/1, k.o. Malo Tinje
Utemeljitev razglasitve: Žaga predstavlja značilno gradnjo žag venecijank na začetku 20. stoletja. Je podolžen, iz kamna grajen objekt, krit z opečno dvokapno streho. Žaga stoji ob potoku Ložnica in je povezan z objektom z dovodom vode, ki je sedaj poškodovan in ga je potrebno sanirati. Prav tako je potrebno obnoviti poškodovano vodno kolo in vitalne dele žage venecijanke.
Opis varstvenega režima: Za spomenik velja varstveni režim, ki določa:
– varovanje zgodovinskih, kulturnih, arhitekturnih, likovnih ter drugih vrednot v celoti, njihovi izvornosti in neokrnjenosti ter varovanje vseh vedut na spomenik;
– prepoved vseh posegov v zaščitene tlorise, gabarite stavb, arhitekturne člene, razen vzdrževalnih posegov;
– prepoved posegov na dvorišču z dograjevanjem objektov ali spreminjanjem njegove tlorisne vizualne podobe;
– v območju spomenika je prepovedano posegati v prostor s postavljanjem objektov trajnega in začasnega značaja, vključno z nadzemno infrastrukturo ter nosilci reklam.
Merilo: 1:2880
- EŠD: 7080**
Ime enote: Slovenska Bistrica – Kamniti most
Lokacija: Parc. št.: osrednji del 2474/3, k.o. Slovenska Bistrica
Utemeljitev razglasitve: Kamnit most čez reko Bistrico so zgradili v 18. stoletju. Na njen je stal kip sv. Janeza Nepomuka. Sodi med redke ohranjene tovrstne mostove ter ga zaradi njegovih gradbenih kvalitet in ohranjenosti uvrščamo med spomenike. Most je obnovljen ter zaradi širitve cestišča delno razširjen.

- Opis varstvenega režima: Za spomenik velja varstveni režim, ki določa:
 – varovanje zgodovinskih, kulturnih, arhitekturnih, likovnih ter drugih vrednot v celoti, njihovi izvornosti in neokrnjenosti ter varovanje vseh vedut na spomenik;
 – prepoved vseh posegov v zaščitene tlorise, gabarite stavb, arhitekturne člene, razen vzdrževalnih posegov;
 – prepoved posegov na dvorišču z dograjevanjem objektov ali spreminjanjem njegove tlorisne vizualne podobe;
 – v območju spomenika je prepovedano posegati v prostor s postavljanjem objektov trajnega in začasnega značaja, vključno z nadzemno infrastrukturo ter nosilci reklam.
- Merilo: 1:1000
- EŠD: **7022**
- Ime enote: **Ogljenšak – Kopšetov mlin**
- Lokacija: Parc. št.: *37, 467/1, 468/1, 468/2, k.o. Ogljenšak
- Utemeljitev razglasitve: Kompleks mlina sestavljata dve stavbi v nizu. Dvoetažna stavba mlina z ohranjeno mehanizacijo na vodni pogon in visokoprtilična podkletena stanovanjska hiša s kamnitim portalom, datiranim z letnico 1863.
- Opis varstvenega režima: Za spomenik velja varstveni režim, ki določa:
 – varovanje zgodovinskih, kulturnih, arhitekturnih, tehniških ter drugih vrednot v celoti, njihovi izvornosti in neokrnjenosti ter varovanje vseh vedut na spomenik;
 – prepoved vseh posegov v zaščitene tlorise, gabarite stavb, arhitekturne člene, razen vzdrževalnih posegov;
 – prepoved posegov na dvorišču z dograjevanjem objektov ali spreminjanjem njegove tlorisne vizualne podobe;
 – v območju spomenika je prepovedano posegati v prostor s postavljanjem objektov trajnega in začasnega značaja, vključno z nadzemno infrastrukturo ter nosilci reklam.
- Merilo: 1:2880

9. člen

Za kulturne spomenike lokalnega pomena se razglasijo naselja in njihovi deli:

- EŠD: **660**
- Ime enote: **Slovenska Bistrica – Mestno jedro**
- Lokacija: Parc. št.: 1206/1, 1206/2, 1206/3, 1206/4, 1207/1, 1207/2, 1208/4, 1208/5, 1208/6, 1209, 1210, 1211/1, 1211/2, 1212, 1213, 1214, 1215, 1216, 1217, 1218, 1307, 1308, 1309/1, 1309/2, 1309/3, 1310/1, 1310/2, 1310/3, 1311/1, 1311/2, 1311/3, 1311/4, 1312, 1313/1, 1313/2, 1313/3, 1314, 1315/1, 1315/2, 1316, 1317/1, 1317/2, 1318, 1319, 1320/1, 1320/2, 1321/1, 1323, 1324/1, 1324/2, 1325, 1326/1, 1326/2, 1327, 1328, 1329/1, 1329/2, 1329/3, 1329/4, 1329/5, 1330, 1331, 1332, 1333, 1334/1, 1334/2, 1334/3, 1334/4, 1334/5, 1334/6, 1334/7, 1334/8, 1334/9, 1335/1, 1335/2, 1335/3, 1335/4, 1335/5, 1336/1, 1336/2, 1337/1, 1337/2, 1338, 1339, 1340/1, 1340/2, 1341, 1342, 1343, 1344, 1345/1, 1345/2, 1345/3, 1346, 1348, 1349, 1350, 1351/1, 1351/2, 1352, 1353, 1354, 1355/1, 1355/2, 1355/3, 1355/4, 1355/5, 1355/6, 1355/7, 1355/8, 1355/9, 1355/10, 1355/11, 1356/1, 1356/2, 1357, 1359, 1394, 1395, 1396, 1397, 1398, 1399, 1400, 1401, 1402, 1403, 1404/1, 1405, 1408, 1409, 1410, 1411, 1412, 1413, 1414, 1415, 1416, 1417, 1418, 1419, 1420/1, 1420/2, 1421/1, 1421/2, 1421/3, 1421/4, 1422/1, 1423/1, 1423/2, 1424, 1425, 1426, 1427, 1428/1, 1428/2, 1428/3, 1429, 1430, 1431/1, 1431/2, 1432, 1433, 1434, 1435/1, 1436, 1437, 1438, 1439, 1440, 1441, 1442, 1443, 1444, 1445/1, 1445/2, 1445/3, 1446, 1447/3, 1447/4, 1447/5, 1447/6, 1448, 1449, 1450/1, 1450/2, 1451, 1452, 1453, 1454/1, 1454/2, 1455, 1456/1, 1456/2, 1457, 1458/1, 1458/2, 1458/3, 1458/4, 1458/5, 1458/6, 1458/7, 1458/8, 1458/9, 1459, 1460, 1461/1, 1461/2, 1462/1, 1462/2, 1462/3, 1463/1, 1463/2, osrednji del 2474/3, 2475/4, 2475/5, vzhodni del 2480/1, 2484/2, jugozahodni del 2486/1, 2489, vzhodni del 2490/1, 2490/2, 2490/3, 2498, 2499, severni del 2500/2, severozahodni del 2501/1, 2502, 2780, 293/2, 294, 295, 296, 297, 298, 299, 300/3, 301, 302, 303, 304, 305/1, 305/4, 305/5, 456, 457, 458, 520/2, 520/3, 520/4, 520/5, 521/1, 521/2, 522/3, 522/4, 522/5, 522/6, 522/7, 523, 524, 525, 526, 527, 528, 529, 530, vzhodni del 531/1, 564/1, 565/2, 566, 567, 568, 569/1, 569/2, 570, 571, 572, 573, 574, 575, 576, 577, 578, 579/1, 579/2, 580, 581/1, 581/2, 582/1, 582/2, 583/1, 583/2, 584, 586, 588, 589, 590, 591, 592/1, 593/1, 593/2, 594, 595, 596, 597/1, 597/2, 598/1, 598/2, 599, 600/1, 600/2, 600/3, 601, 602/1, 602/2, 602/3, 602/4, 603, 604, 605, 606/1, 607, 608, 612, 614, 615/2, 616, 617/1, 618, 619/2, 619/3, 619/4, 620, 622, 624/1, 624/3, 624/4, 624/5, 625/2, 625/3, 625/4, 626/1, 626/2, 626/3, 626/4, 626/5, 627, 628, 629/1, 629/2, 630, 631/1, 631/2, 632, 633, 634/1, 634/2, 635/1, 635/2, 636, 637, 638/1, 639/1, 639/2, 640, 641, 642, 643, 644/1, 644/2, 644/3, 645, 646, 650, 700, 701/1, 701/2, 702, 703, 704, 705, 707, 709/1, 709/2, 711/1, 711/2, 712, 713, 714, 715/1, 715/2, 716, 717/4, 717/5, 717/6, 718, 720, 722/1, 722/2, 722/3, 723, 724, 726, 727, 728, 729, 730, 732, 733, 737/14, 737/15, 737/16, 738, 739/1, 739/2, 739/3, 740/1, 740/2, 741, k.o. Slovenska Bistrica
- Utemeljitev razglasitve: Mestno jedro Slovenska Bistrica leži znotraj meja nekdanjega srednjeveškega mestnega obzidja z jarki in predzidjem, grajski kompleks s parkom in v baroku zasnovani Trg Alfonza Šarha. Glavna komunikacija v mestnem jedru je nekdanja deželna cesta Dunaj–Trst, ki poteka ob najstarejšem delu naselja – Gradišču in tvori dvakrat lijakasto razširjen trg. Od tu pelje proti zahodu neenakomerno široka Partizanska cesta, proti vzhodu pa Kolodvorska ulica, ki je bila pred odstranitvijo obzidja na vzhodnem koncu tudi lijakasto razširjena. Mestno središče povezuje z gradom Ozka ulica. Preko potoka Bistrica na severni strani ležeči Trg Alfonza Šarha ima trikotno tlorisno obliko. Likovno ga dopolnjuje baročno stebasto Marijino znamenje, nad njim pa stoji na prostoru nekdanj obzidanega pokopališča župnijska

	cerkev sv. Jerneja. Zgradbe v mestnem jedru so pritlične in večinoma enonadstropne, izjemoma tudi dvonadstropne. Zgrajene so na srednjeveško parceliranem prostoru. Za fasade je značilen plastični okras 18. in zlasti 19. stoletja, značilni pa so tudi uvozni portali, ki so ohranjeni na mnogih zgradbah. Del mestnega jedra je tudi grajski park.
Opis varstvenega režima:	<p>Za spomenik velja varstveni režim, ki določa:</p> <ul style="list-style-type: none"> – varovanje kulturnih, urbanističnih, arhitekturnih in krajinskih vrednot v celoti, njihovi izvirnosti in neokrnjenosti; – strokovno vzdrževanje in ohranjanje vseh neokrnjenih urbanističnih prvin: ohranjanje značilne tlorisne zasnove in parcelacije, zazidalni raster, višinske gabarite, historično obliko stavb in streh, nepozidane in zelene površine; – podrejanje vsake rabe in posegov v spomenik ohranjanju in varovanju spomeniških lastnosti in spomeniške pričevalnosti območja; – prepoved novogradenj, nadzidav in adaptacij, razen z namenom sanirati in rekonstruirati spomeniško območje in njegove dele; – sestavni del urbanistične zasnove zavarovanega območja so tudi zelene površine, ki se morajo ohranjati v nespremenjenem obsegu in obliki – možno je redno vzdrževanje in nadomestne saditve; – posegi v zaščiteno namembnost, tlorise in gabarite so možni zgolj v okviru vzdrževalnih posegov, ki pa morajo biti enotno zasnovani in izvedeni; – grajski park se varuje v kompoziciji vrtnoarhitekturne zasnove, njegove strukturne poteze, kulturne sestavine (grajeni objekti, skulpture) in naravne sestavine, ki so vključene v kompozicijo (vsa vegetacija, topografija – relief). <p>Zavarovano območje je namenjeno:</p> <ul style="list-style-type: none"> – trajni ohranitvi kulturnih, urbanističnih, arhitekturnih in krajinskih vrednot; – povečevanju pričevalnosti urbanističnega spomenika; – predstavitvi kulturnih vrednot; – učno-demonstracijskemu delu in znanstveno-raziskovalnemu delu; – stanovanjski, kulturni, poslovni, storitveni dejavnosti.
Merilo:	1:1000
EŠD:	681
Ime enote:	Spodnja Polskava – Vas
Lokacija:	<p>Parc. št.: *101, *105, *107, *108, *109, *110/1, *111, *112/1, *112/2, *113, *114, *117, *118, *123, *124, *127, *128, *132, *134, *136, *137, *145, *148/1, *148/2, *150, *153, *157, *16, *17, *180, *20/1, *20/2, *204, *22, *23/1, *23/2, *257, *27, *28, severni del *298, *303, *36, *362, *364, *37, *39, *43, *47, *48, *49, *51, *52/1, *52/2, *53, *57, *58, *60, *62, *64, *74, *82, *83, *84, *85, *86, *88, *90, *91, *92/1, *92/2, *92/3, *93, *94, *95/1, *95/2, *96, *99, 100, 101/10, 101/7, 101/8, 101/9, 105/4, 105/5, 11, 123/1, 123/2, 123/3, 123/4, 123/5, 123/6, 13/3, 14/1, 1409/1, 1409/2, 1409/3, 1409/4, 1409/5, 1411/4, jugovzhodni del 1413/3, 1413/4, 1415/1, jugovzhodni del 1415/2, 1415/3, 1415/4, 1415/5, 1415/6, 1416/7, severozahodni del 1425/6, severni del 1444/2, severni del 1454/4, osrednji del 1461/1, jugovzhodni del 1462/1, 1462/3, 1473, 15/2, 15/3, 1589, 1590, 19, 2/1, 2/10, 2/3, 2/4, 2/5, 2/6, 2/7, 2/8, 2/9, 20/2, 20/3, 20/4, 210/1, 210/2, 210/3, 211/1, 211/2, 211/3, 211/4, 216, 22/1, 22/2, 22/3, 224/4, 224/5, 23, 230/1, 232/1, 232/2, 24/1, 24/2, 25, 255/3, 256/1, 256/3, 257/2, 257/4, 257/5, 258/2, jugozahodni del 259, 260/1, 261/1, 261/3, 262/2, 262/3, 263/4, 264/3, 265/2, 28, 30/1, 30/2, 31, 32, 34, 35, 36, 37, 38/1, 38/2, 39, 4, 40, 41/1, 41/3, 41/4, 42/1, 42/2, 44/1, 44/2, 44/4, 446/1, 446/2, 447, 449, 451/1, 451/2, 451/4, 451/5, 451/6, 451/7, 451/8, 451, 452, 453/1, 453/2, 454, 455/1, 455/2, 456, 457/1, 457/2, 457/3, 458/1, 459/1, 459/2, 46, 48, 49, 5, 53/1, 53/2, 55/1, 60/1, 60/3, 60/4, 60/5, 60/6, 60/7, 60/8, 60/9, 61, 62, 63, 64, 65, 66, 67/1, 67/3, 68, 69, 7, 70/1, 70/2, 72, 73/1, 73/2, 74/1, 74/2, 74/3, 77, 78, 79, 8, 80, 81, 82, 83, 84, 85, 86, 87/1, 87/2, 88, 89/10, 89/11, 89/2, severovzhodni del 89/4, 89/5, 89/6, 9, 95, 96, 97, 98, 99/1, k.o. Spodnja Polskava</p>
Utemeljitev razglasitve:	<p>Večje gručasto, zvezdasto razvejano naselje leži ob potoku Polskavi v ravnini na jugozahodni strani dravskega polja. Skozi vas teče mlinski potok. Glavna pot, ki vodi skozi naselje se v središču naselja razširi v manjši trg, kjer stoji slopasta kamnito Marijino znamenje. Na vzhodnem robu naselja je večji cerkveni kompleks; župna cerkev, ki jo obdaja pokopališče z bogato nagrobno plastiko, župnišče z gospodarskim poslopjem. Na zahodu, izven gručastega jedra, leži kompleks frajštajnske graščine. Domovi v vasi se nizajo drug ob drugem ob cestah, v glavnem postavljeni pravokotno nanje. Pritlične hiše z gospodarskimi poslopji imajo obliko stegnjenih domov, nekaj je oblikovanih na L, nekaj pa jih stoji v gruči.</p> <p>Naselje ima staro poselitveno tradicijo, ki sega že v neolit. Južno od vasi je potekala rimska cesta Celeia–Poetovio, kjer naj bi bila tudi postaja Pultovia. Kot naselje se prvič omenja leta 1164. Kljub nekaterim negativnim spremembam v novejšem času je kraj zaradi ohranjenega starega vaškega tlorisa in ohranjene stavbne tipike, domov pretežno iz 19. stoletja, pa tudi iz 18. in prve polovice 20. stoletja, pomemben ruralni spomenik.</p>
Opis varstvenega režima:	<p>Za spomenik velja varstveni režim, ki določa:</p> <ul style="list-style-type: none"> – varovanje kulturnih, urbanističnih, arhitekturnih, etnoloških, ambientalnih, zgodovinskih in kulturnih vrednot v celoti, njihovi izvirnosti, enkratnosti in neokrnjenosti; – strokovno vzdrževanje in ohranjanje vseh neokrnjenih urbanističnih prvin: ohranjanje značilne tlorisne zasnove in parcelacije, zazidalni raster, višinske gabarite, historično obliko stavb in streh, nepozidane in zelene površine; – podrejanje vsake rabe in posegov v spomenik ohranjanju in varovanju spomeniških lastnosti in spomeniške pričevalnosti območja; – niso dovoljene novogradnje, nadzidave in adaptacije, razen z namenom sanirati in rekonstruirati spomeniško območje in njegove dele;

	– sestavni del urbanistične zasnove zavarovanega območja so tudi zelene površine, ki se morajo ohranjati v nespremenjenem obsegu in obliki – možno je redno vzdrževanje in nadomestne saditve;
	– posegi v zaščiteno namembnost, tlorise in gabarite so možni zgolj v okviru vzdrževalnih posegov, ki pa morajo biti enotno zasnovani in izvedeni.
Merilo:	1: 2880
EŠD:	6899
Ime enote:	Šmartno na Pohorju – Vas
Lokacija:	Parc. št.: severni del 1/3, 11, 12, 13, 14, 15/1, 15/3, 207/1, 207/2, 207/3, 207/4, 21/1, 210, 212, 213/1, 213/2, 213/3, osrednji del 214/1, 214/3, 22/1, 22/2, 231, 232/1, 232/2, 232/3, 232/4, 232/5, 233, 235, 236, zahodni del 237, 239, jugovzhodni del 242, 25, 255, severni del 256, 26/1, 26/2, 27/1, 27/2, 28/1, 28/2, 29, 30/3, 30/4, 31/1, 31/3, 31/4, 32/1, 32/2, 34/1, 34/2, 34/3, 42/3, 46/1, 46/4, 46/5, jugovzhodni del 47/1, 47/2, 47/3, 48/1, 48/2, 48/3, 48/4, 6/2, 8/1, 8/2, 8/3, 8/4, 8/5, 8/6, k.o. Šmartno na Pohorju.
Utemeljitev razglasitve:	Sredi Pohorja leži razloženo naselje, ki je gručasto zgoščeno pod romansko cerkvijo sv. Martina ob cesti, ki vodi iz Slovenske Bistrice na Šumik. Vas je gospodarsko in kulturno središče večjega dela Pohorja. Ohranjene so stavbe, ki izvirajo iz 19., pa tudi 18 stoletja: stara šola, župnišče, gostilna in dve domačiji, ki sta ohranili leseni, delno iz kamna zidani hiši, ena je še krita s slamo ob drugi pa stoji tipično gospodarsko poslopje. Nekaj hiš je novejših, tudi takih, ki degradirajo jedro vasi. Poselitev sega v rimsko obdobje, o čemer pričajo številne najdbe obdelanih kamnitih spomenikov. Kraj se prvič omenja leta 1227. Poleg ohranjene značilne krajine, ki ji pripada večji del naselja, varujemo predvsem jedro naselja. Vas z ohranjenimi stavbami, rastrom poselitve ter cerkvijo sv. Martina kot dominantno predstavlja bogato kulturno dediščino Pohorja.
Opis varstvenega režima:	Za spomenik velja varstveni režim, ki določa: – varovanje urbanističnih, arhitekturnih, etnoloških, ambientalnih, zgodovinskih in kulturnih vrednot v celoti, njihovi izvirnosti, enkratnosti in neokrnjenosti; – strokovno vzdrževanje in ohranjanje vseh neokrnjenih urbanističnih prvin: ohranjanje značilne tlorisne zasnove in parcelacije, zazidalni raster, višinske gabarite, historično obliko stavb in streh, nepozidane in zelene površine; – podrejanje vsake rabe in posegov v spomenik ohranjanju in varovanju spomeniških lastnosti in spomeniške pričevalnosti območja; – niso dovoljene novogradnje, nadzidave in adaptacije, razen z namenom sanirati in rekonstruirati spomeniško območje in njegove dele; – sestavni del urbanistične zasnove zavarovanega območja so tudi zelene površine, ki se morajo ohranjati v nespremenjenem obsegu in obliki – možno je redno vzdrževanje in nadomestne saditve; – posegi v zaščiteno namembnost, tlorise in gabarite so možni zgolj v okviru vzdrževalnih posegov, ki pa morajo biti enotno zasnovani in izvedeni.
Merilo:	1: 2880

10. člen

Za funkcijo spomenika ali njegovega dela in za vsak poseg v spomenik, njegove dele ali zemljišče in vplivno območje so potrebni predhodni kulturno-varstveni pogoji in na njihovi podlagi kulturno-varstveno soglasje Zavoda za varstvo kulturne dediščine.

11. člen

Podrobnejše pogoje za raziskovanje, način vzdrževanja, pogoje za posege, fizično varovanje, pravni promet, način upravljanja in rabe spomenika, dostopnost spomenika za javnost in časovne okvire dostopnosti ter posamezne druge ukrepe določa Zakon o varstvu kulturne dediščine.

Varstveni režim lahko omejuje lastninsko pravico na spomeniku le v obsegu, ki je nujen za izvajanje varstva spomenika.

12. člen

Meje območij kulturnih spomenikov in njihovih vplivnih območij so vrisane na digitalnem katastrskem načrtu v merilih 1:1000 in 1:2880, prav tako so prikazane v preglednem katastrskem načrtu v merilu 1:5000.

Izvirnike načrtov, ki so sestavni del tega odloka, hranita Zavod za varstvo kulturne dediščine Slovenije, Območna enota Maribor in Občina Slovenska Bistrica.

13. člen

Nadzor nad izvajanjem določb tega zakona in na njegovi podlagi izdanih predpisov in drugih aktov, ki se nanašajo na varstvo, opravlja inšpektor, pristojen za dediščino.

14. člen

S tem odlokom prenehajo veljati določbe Odloka o razglasitvi naravnih znamenitosti in nepremičnih kulturnih ter zgodovinskih spomenikov na območju Občine Slovenska Bistrica (Uradni list RS, št. 21/92), ki se nanašajo na nepremične kulturne ter zgodovinske spomenike na območju Občine Slovenska Bistrica.

15. člen

Ta odlok začne veljati naslednji dan po objavi v Uradnem listu Republike Slovenije.

Št. 9000-10/2012-13/6

Slovenska Bistrica, dne 27. novembra 2012

Župan
Občine Slovenska Bistrica
dr. Ivan Žagar l.r.

853. Odlok o občinskem podrobnem prostorskem načrtu za prizidek k hlevu za prašičje pitance na parceli št. 104, k.o. Spodnja Nova vas

Na podlagi petega odstavka 61. člena Zakona o prostorskem načrtovanju (ZPNačrt, Uradni list RS, št. 33/07, 70/08 – ZVO-1B, 108/09, 80/10 – ZUPUDPP (106/10 popr.), 43/11 – ZKZ-C, 57/12, 57/12 – ZUPUDPP-A, 109/12), Zakona o kmetijskih zemljiščih (Uradni list RS, št. 43/11) in 16. člena Statuta Občine Slovenska Bistrica (Uradni list RS, št. 55/10) je Občinski svet Občine Slovenska Bistrica na redni 15. seji 14. 2. 2013 sprejel

O D L O K

o občinskem podrobnem prostorskem načrtu za prizidek k hlevu za prašičje pitance na parceli št. 104, k.o. Spodnja Nova vas

I. SPLOŠNE DOLOČBE

1. člen

(predmet odloka)

(1) S tem odlokom se sprejme občinski podrobni prostorski načrt za prizidek k hlevu za prašičje pitance na parceli št. 104, k.o. Spodnja Nova vas (v nadaljevanju: OPPN), ki ga je izdelala družba Umarh d.o.o., Ptuj, pod številko 03/12.

(2) Občinski podrobni prostorski načrt vsebuje:

- območje OPPN,
- arhitekturne, krajinske in oblikovalske rešitve prostorskih ureditev,
 - načrt parcelacije,
 - etapnost izvedbe prostorske ureditve,
 - rešitve in ukrepe za celostno ohranjanje kulturne dediščine,
 - rešitve in ukrepe za varstvo okolja in naravnih virov ter ohranjanja narave,
 - rešitve in ukrepe za obrambo ter varstvo pred naravnimi in drugimi nesrečami, vključno z varstvom pred požarom,
 - pogoje glede priključevanja objektov na gospodarsko javno infrastrukturo in grajeno javno dobro,
 - druge pogoje in zahteve za izvajanje OPPN.

II. OPIS NAČRTOVANE PROSTORSKE UREDITVE

2. člen

(prostorske ureditve, ki se določajo z OPPN)

OPPNe določa pogoje za urbanistično ureditev prizidka za svinjske pitance k obstoječemu objektu, lokacijo ter oblikovanje objekta in parcel, prometne, energetske in komunalne infrastrukturne ureditve na območju ter ukrepe za varovanje in izboljšanje okolja.

III. VSEBINA OPPN

3. člen

(sestavni deli OPPN)

OPPNe vsebuje:

(1) Vsebine tekstualnega dela:

1. uvodno pojasnilo – splošne določbe;
- opis prostorske ureditve s programom dejavnosti in umeščenost načrtovanih objektov in površin:
 - umestitev načrtovane ureditve v prostor,
 - vplivi in povezave prostorskih ureditev s sosednjimi območji,
 - rešitve načrtovanih objektov in površin,
 - pogoji in usmeritve za projektiranje in gradnjo;

– zasnova projektnih rešitev in pogojev glede priključevanja objektov na gospodarsko javno infrastrukturo in grajeno dobro;

2. rešitve za celostno ohranjanje kulturne dediščine;

3. rešitve in ukrepi za varovanje okolja, naravnih virov in ohranjanje narave;

4. rešitve in ukrepi za obrambo ter varstvo pred naravnimi in drugimi nesrečami, vključno z varstvom pred požarom;

5. velikost dopustnih odstopanj od funkcionalnih, oblikovalskih in tehničnih rešitev;

6. etapnost izvedbe prostorske ureditve;

7. usmeritve za določitev meril in pogojev po prenehanju veljavnosti OPPN;

8. odlok.

(2) Vsebine kartografskega dela z grafičnimi načrti:

1. Izsek iz kartografskega dela DP Občine Slovenska Bistrica M 1:2500
2. Območje OPPN z obstoječimi parcelami M 1:1000
3. Prikaz vplivov in povezav s sosednjimi območji M 1:1000
4. Ureditvena situacija M 1:1000
5. Ureditvena situacija s prikazom poteka omrežij in priključevanja na gospodarsko infrastrukturo ter grajeno javno ter s prikazom vplivov in povezav s sosednjimi območji M 1:1000
6. Prikaz ureditev potrebnih za varovanje okolja, naravnih virov in ohranjanje narave in ureditev potrebnih za obrambo ter varstvo pred naravnimi in drugimi nesrečami, vključno z varstvom pred požarom M 1:1000
7. Načrt parcelacije M 1:1000

(3) Priloge:

- Povzetek za javnost,
- Obrazložitev in utemeljitev OPPN,
- Smernice in mnenja nosilcev urejanja prostora,
- Spis postopka priprave in sprejemanja OPPN.

IV. UMESTITEV NAČRTOVANE UREDITVE V PROSTOR

4. člen

(ureditveno območje)

(1) Ureditveno območje OPPN:

Območje obdelave OPPN obsega zemljišče na parceli 104 (novonastali parc. št. 104/2 in del 104/1), k.o. Spodnja nova vas. Velikost območja je 913,00 m².

(2) Meja območja OPPN:

Območje je locirano na južni strani obstoječega hleva tako, da zajema prizidek in interventne poti. V celoti leži na parceli 104/1, k.o. Spodnja Nova vas.

5. člen

(obstoječe razmere)

Kmetija Brumec leži na robu Spodnje Nove vasi. Kmetija Brumec je zaokrožena kmetija na kateri so prostori za proizvodnjo (hlev za prašičje pitance, hlev za piščance), prostori za skladiščenje krme (silosi), prostori za hrambo kmetijske mehanizacije, bivalni prostori ter vsa potrebna prometna in komunalna infrastruktura. Ob hlevu za prašičje pitance je izgrajena laguna za obdelavo svinjskega blata. Za gojitev prašičjih pitancev imajo na kmetiji zagotovljen sistem reprodukcije. Za kvalitetno reprodukcijo so pogoji v obstoječem hlevu slabi.

6. člen

(planska in urbanistična podlaga)

Pravna podlaga za pripravo OPPN je Zakon o prostorskem načrtovanju (Uradni list RS, št. 33/07) ter odločba, ki jo je izdalo Ministrstvo za kmetijstvo in okolje pod št.: 351-3/2012/4

dne 21. 2. 2012. V odločbi ministrstvo ugotavlja, da stranka Štefan Brumec izpolnjuje pogoje za vključevanje pobude v pripravo OPPN na kmetijskih zemljiščih brez spremembe dejanske rabe. Vse skladno z Zakonom o kmetijskih zemljiščih (Uradni list RS, št. 43/11).

7. člen

(dovoljena namembnost objektov)

Namembnost območja je skladna z odločbo, ki jo je izdalo Ministrstvo za kmetijstvo in okolje pod št. 351-3/2012/4 dne 21. 2. 2012 izvedba prizidka k hlevu za prašičje pitance.

8. člen

(vrste objektov na območju OPPN)

Na območju OPPN je dovoljena gradnja:

- prizidka k obstoječemu hlevu,
- predvidenih utrjenih površin (povozne in malipulativne površine),
- enostavnih, začasnih in nezahtevnih objektov,
- infrastrukturnih objektov, naprav in omrežij.

9. člen

(zasnova urbanistične ureditve območja s pogoji za oblikovanje objektov)

(1) Programska izhodišča

Na obravnavanem zemljišču je skladno z investitorjevimi predlogom pozidave in tehnološko zasnovo objekta predvidena naslednja zasnova: v celotni dolžini obstoječega hleva za prašičje pitance bo izveden prizidek, skupaj s potrebno prometno, energetska in komunalna infrastruktura. Prizidek pomeni širitev obstoječega prašičjega hleva katere osnovni namen je izboljšanje počutja živali, kar je razvidno iz prikaza obstoječega stanja staleža in predvidenega stanja staleža:

	obstoječe stanje staleža	predv. stanje staleža
Plemenske svinje	do 77	do 77
Prašiči pitanci	do 420	do 630.

Predvidena gradnja je potrebna za posodobitev tehnologije reje prašičjih pancev. Z izgradnjo prizidka bo omogočena selitev prašičev tako, da bo možno čistiti vzrejne prostore.

Objekti na območju OPPN:

- prizidek (dozidava) hleva za prašičje pitance,
- energetska in komunalna infrastruktura,
- manipulativne in povozne površine.

Investitorjev predlog določa naslednje vrste in velikosti površin:

- površine zemljiških parcel 913,00 m²,
- pozidane površine 250,00 m²,
- utrjene površine 404,00 m²,
- zelene površine 259,00 m².

(2) Funkcionalna in programska zasnova

Prizidek k obstoječemu hlevu bo izveden na južni strani. Zaradi naklona terena bo izveden tako, da bo sleme enokapnice prizidka locirano pod okni obstoječega hleva. Prizidek k hlevu je tehnološko zasnovan skladno s pogoji kmetijsko svetovalne službe in koristi že izgrajeno laguno na vzhodni strani kompleksa. Prizidek je namenjen predvsem izboljšanju pogojev reje (vzgoja lastne črede). Tehnologija vhlavitve je vhlavitve na sistem rešetk. Na vzhodni, južni in zahodni strani prizidka je locirana utrjena površina, ki je namenjena manipulaciji in povoznim površinam (tudi dostopu interventnih vozil).

(3) Višinska regulacija kompleksa

Višinsko bo objekt prilagojen obstoječemu objektu in terenskim danostim.

(4) Komunalna infrastruktura

Predvideni prizidek ne bo imel lastnih priključkov ampak bo navezan na obstoječe priključke, ki so dovolj dimenzionirani.

10. člen

(način urbanističnega urejanja za že pozidano območje)

Prizidek bo izvršen ob celi dolžini obstoječega hleva. Na obravnavanem območju ni ostalih obstoječih objektov.

11. člen

(odmiki objektov od parcelnih mej)

(1) Objekti so od parcelnih mej odmaknjeni najmanj 4,00 m, oziroma največ do meje ob soglasju sosedu. Enostavni objekti, ki se lahko gradijo brez gradbenega dovoljenja (glej Uredba o vrstah objektov glede na zahtevnost, Uradni list RS, št. 37/08), so od parcelnih mej odmaknjeni za najmanj:

- objekti za lastne potrebe in začasni objekti, v skladu s prostorsko izvedbenim aktom, vendar največ do meje ob pisnem soglasju sosedu;
- objekti za posode za odpadke so lahko ob parcelni meji, v ograji ob ulici;
- nezahtevni objekti, za katerega investitor pridobi gradbeno dovoljenje po posebnem skrajšanem postopku so odmaknjeni od mej v skladu z Uredbo o vrstah objektov glede na zahtevnost, Uradni list RS, št. 37/08.

(2) Skladno prvemu odstavku 62. člena Zakona o graditvi objektov (ZGO-1B, Uradni list RS, 10/02, 47/04, 102/04, 126/07) je stranka v postopku izdaje gradbenega dovoljenja za objekt na območju, ki se ureja z OPPN samo investitor.

12. člen

(pogoji za oblikovanje objektov)

(1) Likovno-prostorska zasnova objekta v veliki meri izhaja iz njegove funkcije. Vodilo oblikovanja obravnavanega prostora so obstoječi objekti kmetijske proizvodnje.

(2) Objekt bo izveden kot enokapni prizidek k obstoječemu hlevu. Grajen bo klasično na betonskih temeljih. Enokapnica v leseni izvedbi s primerno kritino. Objekt bo dolg 55,60 m in širok 4,50 m, z razširitvijo na vzhodni in zahodni strani za potrebe ureditve povezave z obstoječim hlevom.

13. člen

(oblikovanje zemljišč in zelenih površin)

Vse površine, ki niso povozne ali pohodne, morajo biti zatravljene. Drevesa morajo biti najmanj za polovico končne širine krošnje odmaknjena od parcelnih mej sosedov. Zelenice in zasaditve mora redno vzdrževati lastnik.

14. člen

(odvodnjavanje zemljišč)

Meteorne vode se ne smejo izcejati na sosednja zemljišča, temveč morajo biti zajete na parceli in v nadaljevanju skupno z očiščenimi vodami iz parkirišč (lovilci olj) odpeljana do ponikovalnice.

V. ZASNOVA KOMUNALNE INFRASTRUKTURE IN NAČRTOVANEGA GRAJENEGA JAVNEGA DOBRA

15. člen

(cestno omrežje – promet)

Obstoječa kmetija Brumec je prometno navezana na javno pot JP 941161 – Kogej–Šetar. V priključek se ne bo posegalo. Priključek dimenzijsko ustreza obstoječim in predvidenim potrebam ter pogojem upravljalca ceste. Gradnja prizidka ne bo vplivala na povečanje prometa.

16. člen

(električno omrežje)

Za potrebe kmetije je že izveden NNV elektro priključek z merilnim mestom na fasadi obstoječega piščančjega hleva. Predvideni prizidek se naveže na NNV elektro omrežje preko obstoječega omrežja v obstoječem hlevu.

17. člen

(plinsko omrežje)

Obstoječi objekt že ima urejen priključek na plin, preko lastnega plinohrama. Plin se uporablja kot energent za ogrevanje hleva. Predvideni prizidek ne bo priključen na plinovodno omrežje.

18. člen

(vodovodno omrežje)

Za potrebe kmetije je že izveden vodovodni priključek z merilnim mestom v obstoječi enostanovanjski hiši. Predvideni prizidek se naveže na vodovodno omrežje preko obstoječega vodovodnega omrežja v obstoječem hlevu in ne bo ogrevan.

19. člen

(kanalizacijsko omrežje)

(1) Gnojevka: obstoječi hlev že ima urejeno odvodnjo in zbiranje gnojevke, preko dveh notranjih lagun (velikosti 120 m³ in 160 m³), ter z odvodnjo in zbiranjem v obstoječi zunanji laguni (velikost 700 m³). Za potrebe prizidka se bo gnojevko zbiralo v obstoječi laguni preko predhodnega zbiralnika kapacitete cca 50 m³. Vsi vodi za odvod gnojevke gnojna jama in zbirni kanali morajo biti načrtovani in izvedeni vodotesno.

(2) Projektni dokumentaciji za pridobitev vodnega soglasja je s strani Kmetijsko svetovalne službe pristojnega Živinorejskega zavoda treba priložiti ustrezn program z gnojilnim načrtom (Ekološka presoja vpliva reje živali na okolje) iz katerega mora biti razvidno predvsem:

- potrebna kapaciteta predvidene gnojne jame za polletno skladiščenje gnojevke,
- možnost neobremenjenega gnojenja z upoštevanjem končnega staleža živali,
- zadostnost in lokacija razpoložljivih kmetijskih površin za predvideno gnojenje.

Iz gnojilnega načrta mora biti jasno razvidno, da pri gnojenju niso presežene mejne vrednosti, določene z Uredbo o mejnih vrednostih vnosa nevarnih snovi in gnojil v tla (Uradni list RS, št. 84/05, 62/08, 62/28 in 113/09).

(3) Meteorna kanalizacija: meteorne vode iz strešin bodo speljane preko peskolovov v ponikanje. Če to ni možno se speljejo v bližnji vodotok, če tega ni pa razpršeno po terenu. Ponikovalniki morajo biti locirani izven povoznih površin. Meteorne vode s prometnih manipulativnih površin se speljejo v ponikanje preko ustrezno dimenzioniranih standardiziranih lovilcev olj (SIST EN 858-2).

20. člen

(telekomunikacijsko omrežje)

Kmetija že ima urejen TK priključek, čigar razvodna omara je na fasadi obstoječe enostanovanjske hiše. Predvideni prizidek ne bo navezan na TK omrežje.

21. člen

(obveza priključevanja)

Stavba, ki je obravnavana v OPPN mora obvezno biti priključena na zgrajena infrastrukturna omrežja širšega območja.

VI. REŠITVE IN UKREPI ZA CELOSTNO OHRANJANJE KULTURNE DEDIŠČINE, VAROVANJE OKOLJA, NARAVNIH VIRIOV IN OHRANJANJE NARAVE TER ZA OBRAMBO TER VARSTVO PRED NARAVNIMI IN DRUGIMI NESREČAMI, VKLJUČNO Z VARSTVOM PRED POŽAROM

22. člen

(varstvo okolja)

(1) Realizacija obravnavanega OPPN ne bo negativno vplivala na varstvo okolja, naravnih virov in ohranjanje narave,

ker je obravnavano območje že kmetija in se razmere ob zadostno dimenzionirani komunalni že izgrajeni infrastrukturi ne poslabšujejo.

(2) V času gradnje in uporabe je treba upoštevati okoljevarstvene ukrepe za čim manjše obremenjevanje okolja.

23. člen

(ravnanje z odpadki)

Na območju OPPN ni predvideno zbiranje komunalnih odpadkov, saj se odpadki zbirajo že znotraj kmetije. Zbiranje in odvoz odpadkov je ustrezno urejeno.

24. člen

(ohranjanje narave)

Na območju OPPN ni območij ali objektov varovane narave, zato posebni ukrepi za varovanje narave niso predvideni.

25. člen

(varovanje kulturne dediščine)

(1) Na območju OPPN ni objektov in območij kulturne dediščine.

(2) Ob vseh posegih v zemeljske plasti velja obvezujoč splošni arheološki varstveni režim, ki najditelja/lastnika zemljišča/investitorja/odgovornega vodjo del ob odkritju dediščine zavezuje, da najdbo zavaruje nepoškodovano na mestu odkritja in o najdbi takoj obvesti pristojno enoto ZVKDS, ki situacijo dokumentira v skladu z določili arheološke stroke.

26. člen

(dostopi za komunalna in intervencijska vozila)

Za dostop intervencijskih vozil do objekta na območju služi prometno omrežje območja. Intervencijske poti morajo biti vedno proste in vzdrževane skladno s predpisi, tudi v posebnih razmerah (sneg, poledica, izredne situacije).

27. člen

(varstvo pred naravnimi in drugimi nesrečami)

(1) Območje ni plazovito, nima vodotokov in visoke podtalnice ali drugih nevarnih lastnosti, zato posebni ukrepi za zagotovitev varnosti pred naravnimi nesrečami niso potrebni.

(2) Objekt mora biti grajen potresno varno skladno z geotehničnim poročilom, ki mora biti osnova za vsa projektiranja na območju, ki ga obravnava predmetni OPPN.

28. člen

(varstvo pred požarom)

(1) Realizacija OPPN ne bo negativno vplivala na varstvo pred naravnimi in drugimi nesrečami, ker se razmer ne poslabšujejo.

(2) Način pozidave in prometnih poti celotnega območja zagotavlja dostopnost in evakuacijo iz objekta v slučaju naravnih nesreč (potres) in v slučaju požara.

(3) Vsi objekti na območju morajo biti grajeni skladno s protipožarnimi predpisi.

(4) Skladiščenje vnetljivih in eksplozivnih snovi na območju ni dovoljeno.

29. člen

(ukrepi za obrambo)

Na območju OPPN ni predvidenih ukrepov za obrambo.

VII. PARCELACIJA OBMOČJA

30. člen

(število, velikost in oblika parcel)

Parcelacija območja se za potrebe izvedbe OPPN ne bo spreminjala.

VIII. TOLERANCE

31. člen

(dopustna odstopanja)

(1) Pri opredeljevanju parcel ni dopustno odstopanje od pogojev iz grafičnega dela OPPN.

(2) Dopustna je toleranca tlorisnih gabaritov objektov proti notranjosti parcele, vendar največ do 2,00 m.

IX. ETAPNOST IZVAJANJA OPPN

32. člen

(etapnost izvajanja OPPN)

Poseg bo izveden v eni fazi.

X. USMERITVE ZA DOLOČITEV MERIL IN POGOJEV O PRENEHANJU VELJAVNOSTI ODLOKA

33. člen

(obdobje veljavnosti odloka)

Ta odlok velja do njegovih sprememb oziroma do končane izvedbe. Ko bo izveden v celoti, se njegova veljavnost z odlokom ukine.

XI. KONČNE DOLOČBE

34. člen

(vpogled v OPPN)

OPPN je na vpogled med uradnimi urami v prostorih občinske uprave, Občine Slovenska Bistrica.

35. člen

(nadzor nad izvajanjem OPPN)

Nadzor nad izvajanjem tega odloka opravljajo pristojne inšpekcijske službe.

36. člen

(začetek veljavnosti OPPN)

Ta odlok začne veljati petnajsti dan po objavi v Uradnem listu Republike Slovenije.

Št. 9000-1/2013-15/8

Slovenska Bistrica, dne 14. februarja 2013

Župan
Občine Slovenska Bistrica
dr. Ivan Žagar l.r.

854. Odlok o občinskem podrobnem prostorskem načrtu stanovanjske zazidave »Rubnik« na Spodnji Polskavi

Na podlagi petega odstavka 61. člena Zakona o prostorskem načrtovanju (ZPNačrt, Uradni list RS, št. 33/07, 108/09, 80/10 – ZUPUDPP (106/10 popr.), 43/11 – ZKZ-C, 57/12, 57/12 – ZUPUDPP-A, 109/12), 29. člena Zakona o lokalni samoupravi (ZLS-UPB2, Uradni list RS, št. 94/07, 27/08, 27/08 Odl.US: Up-2925/07-15, U-I-21/07-18, 76/08, 100/08 Odl.US: U-I-427/06-9, 79/09, 14/10 Odl.US: U-I-267/09-19, 51/10, 84/10 Odl.US:U-I-176/08-10, 40/12-ZUJF) in 16. člena Statuta Občine Slovenska Bistrica (Uradni list RS, št. 55/10) je Občinski svet Občine Slovenska Bistrica na 15. redni seji 14. 2. 2013 sprejel

O D L O K

o občinskem podrobnem prostorskem načrtu stanovanjske zazidave »Rubnik« na Spodnji Polskavi

I. UVODNE DOLOČBE

1. člen

(predmet odloka)

S tem odlokom se sprejme občinski podrobni prostorski načrt stanovanjske zazidave »Rubnik« na Spodnji Polskavi, ki ga je izdelal IBIS, d.o.o. Slovenska Bistrica, pod št. projekta 1/2010, v septembru 2012.

V skladu z odločbo Ministrstva za okolje, Direktorat za okolje, št. 35409-249/2010, dne 2. 10. 2010, je bilo potrebno izvesti postopek celovite presoje vplivov na okolje. Sestavni del postopka celovite presoje je tudi izvedba presoje sprejemljivosti vplivov izvedbe planov in posegov v naravo na varovana območja.

Okoljsko poročilo, hidrološko-hidravlična študija ter mnenje MOP o ustreznosti okoljskega poročila, so sestavni del odloka.

Okoljsko poročilo za OPPN stanovanjske zazidave »Rubnik«, je v avgustu 2011 izdelal OIKOS svetovanje za razvoj d.o.o., Kamnik, s številko projekta 1342/11.

Hidrološko-hidravlično študijo za območje OPPN Rubnik na Spodnji Polskavi, je v maju 2011 izdelal OIKOS svetovanje za razvoj d.o.o., Kamnik, s številko projekta 1310/11.

2. člen

(sestavni deli OPPN)

Občinski podrobni prostorski načrt vsebuje tekstualni del, grafični del, smernice in mnenja pristojnih nosilcev urejanja prostora in okoljsko poročilo.

Kartografski del obsega:

1. NAČRT NAMENSKE RABE PROSTORA

1.1 Izsek iz kartografske dokumentacije k planu 1:5000;

1.2 Ortofoto posnetek območja;

1.3 Katastrski načrt v merilu 1:1000;

1.4 Geodetski načrt območja v merilu 1:500;

2 NAČRT UREDITVENEGA OBMOČJA Z NAČRTOM

PARCELACIJE

2.1 Načrt gradbenih parcel v katastrski situacij v merilu 1:1000;

2.2 Ureditveno območje z načrtom parcelacije v merilu 1:500;

2.3 Prikaz prostorske ureditve z ureditvenim območjem v merilu 1:500;

2.4 Tehnični elementi za zakoličenje objektov v merilu 1:500;

3 NAČRT UMESTITVE NAČRTOVANE UREDITVE V PROSTOR S PRIKAZOM VPLIVOV IN POVEZAV S SOSEDNJIMI OBMOČJI

3.1 Zasnova cestnega omrežja v merilu 1:5000;

3.2 Zasnova projektnih rešitev energetske, komunalne in druge gospodarske infrastrukture v merilu 1:500;

3.3 Prikaz skupnega vplivnega območja v merilu 1:500;

3.4 Rešitve in ukrepi za varstvo okolja, ohranjanje narave in obrambo v merilu 1:500;

3.5 Karakteristični prerezi v merilu 1:500.

Tekstualni del obsega:

1.0 Opis prostorske ureditve, ki se načrtuje z OPPN;

1.1 Ureditveno območje OPPN;

1.2 Vplivno območje;

1.3 Opis vplivov in povezav prostorske ureditve s sosednjimi območji;

1.4 Opis rešitev načrtovanih objektov in površin;

1.5 Lokacijski pogoji in usmeritve za projektiranje;

2. Zasnovo projektnih rešitev prometne, energetske, komunalne in druge gospodarske infrastrukture;

3. Rešitve in ukrepi za varovanje okolja, ohranjanje narave, varstvo kulturne dediščine ter trajnostno rabo naravnih dobrin;

4. Rešitve in ukrepi za obrambo ter varstvo pred naravnimi in drugimi nesrečami

5. Tolerance;

6. Načrt parcelacije;

7. Etapnost izvedbe;

8. Obveznosti investitorjev in izvajalcev;

8.1 Splošne obveznosti;

8.2 Posebne obveznosti;

9. Končne določbe.

IV. SEZNAM PRILOG OPPN:

IV/1 POVZETEK ZA JAVNOST

IV/2 IZVLEČEK IZ STRATEŠKEGA PROSTORSKEGA

AKTA

2.1 Prostorski plan občine

IV/3 OBRAZLOŽITEV IN UTEMELJITEV OPPN

IV/4 SMERNICE IN MNENJA NOSILCEV UREJANJA PROSTORA IN ANALIZA SMERNIC

Smernice in mnenja nosilcev urejanja prostora

IV/5 OSTALA DOKAZILA IN STROKOVNE PODLAGE

1. Odločba Ministrstva za okolje in prostor o tem, da je potrebno izvesti postopek celovite presoje vplivov na okolje št. 35409-249/2010, dne 2. 12. 2010.

2. Okoljsko poročilo za OPPN, št. 1342/11, izdelal v avgustu 2011, OIKOS d.o.o., Kamnik.

3. Hidrološko-hidravlična študija za območje OPPN Rubnik na Spodnji Polskavi, št. naloge 1310/2011, izdelal v maju 2011, OIKOS d.o.o.

4. Mnenje Ministrstva za okolje in prostor o ustreznosti okoljskega poročila št. 35409-249/2010/12, z dne 7. 11. 2011.

5. Odločba Ministrstva za kmetijstvo in okolje o potrditvi plana OPPN, št. 35409-249/2010/18, z dne 17. 8. 2012.

6. Strokovna podlaga Ureditev EE omrežja za napajanje stanovanjske zazidave Rubnik na Spodnji Polskavi, št. naloge 32/12-SB, izdelal v januarju 2012, ELEKTRO Maribor, d.d., Maribor.

7. Strokovna podlaga Izvedba TK kableske kanalizacije za predvideno stanovanjsko zazidavo Rubnik, št. naloge 1/2010, izdelal GVO d.o.o., Ljubljana.

II. UREDITVENO OBMOČJE OBČINSKEGA PODROBNEGA PROSTORSKEGA NAČRTA

3. člen

(opis prostorske ureditve)

Z občinskim podrobnim načrtom se določajo merila in pogoji za prostorsko ureditev in gradnjo stanovanjskih objektov s pripadajočo gospodarsko infrastrukturo.

Lokacija se nahaja v JZ delu naselja Spodnja Polskava, na območju t.i. Gmajne. Območje na vzhodni, severni in južni strani meji na območje, ki je pozidano s stanovanjskimi in drugimi objekti, na Z strani so kmetijske oziroma gozdne površine.

4. člen

(ureditveno območje)

Ureditveno območje občinskega podrobnega prostorskega načrta stanovanjske zazidave »Rubnik« na Spodnji Polskavi obsega zemljiške parcele št. 1336/219, 1336/220, 1336/221, 1336/222, 1336/223, 1336/224, 1336/225, 1336/226, 1336/227, 1336/228, 1336/229, 1336/230, 1336/231, 1336/232, vse k.o. Spodnja Polskava in meri cca 10.144 m².

Ureditveno območje obsega tudi zemljišča, ki so potrebna za izvajanje del v času gradnje.

Izgradnja primarnih komunalnih vodov za potrebe območja OPPN se lahko vrši tudi na parcelah izven ureditvenega območja.

5. člen

(vplivno območje)

Vplivno območje prostorske ureditve obsega v času gradnje:

– vse parcele oziroma dele parcel znotraj sklenjene meje ureditvenega območja;

Vplivno območje v času uporabe obsega:

– parcele znotraj območja sklenjene meje ureditvenega območja;

– del parcel, po katerih bo zgrajena primarna infrastruktura za potrebe območja.

Prikaz skupnega vplivnega območja je razvidna iz lista št. 3.3 Prikaz skupnega vplivnega območja v merilu 1:500.

Vplivno območje za določitev strank v postopku za pridobitev gradbenega dovoljenja sega izven ureditvenega območja OPPN.

Vplivno območje za določitev strank v postopku za pridobitev gradbenega dovoljenja znotraj območja: gradnja objektov znotraj ureditvenega območja mora biti skladna z regulacijskimi elementi (odmiki, gradbeno linijo in gradbeno mejo) prikazani na načrtu: Tehnični elementi za zakoličenje objektov (list št. 2.4).

III. UMESTITEV NAČRTOVANE PROSTORSKE UREDITVE V PROSTOR

6. člen

(opis vplivov in povezav s sosednjimi območji)

Načrtovano prostorsko ureditev obkroža obstoječa stavbna struktura, razen na zahodni strani območje, kjer so gozdne površine.

Vsa potrebna komunalna in ostala javna infrastruktura bo navezana na dograjene primarne vode.

Predvidena ureditev in objekti ne bodo vplivali na osončenje sosednjih objektov in ne bodo poslabševali varnosti pred požarom.

7. člen

(elementi umestitve načrtovane ureditve v prostor)

Posegi morajo biti skladni z elementi prikazani na situaciji: Tehnični elementi za zakoličenje objektov (list št. 2.4)

Pomen elementov je:

– meja ureditvenega območja – določa mejo OPPN;

– gradbena linija (GL) – je linija, ki jo stavbe z linijo fasade ne smejo prekorati;

– gradbena meja (GM) je linija, ki jo stavbe z linijo fasade ne smejo presežati, lahko se je dotikajo ali so od nje odmaknjene v notranjost;

– regulacijska linija (RL) omejuje površine v javni rabi, ki so dostopne vsakomur pod enakimi pogoji, od površin v nejavni rabi.

8. člen

(opis rešitev načrtovanih objektov in površin)

Območje je razdeljeno na enajst gradbenih parcel velikosti od 664 m² do 970 m², na katerih so stanovanjski objekti, z možnostjo postavitve enostavnih objektov – nadstrešnic za parkiranje osebnih vozil, vrtno lope.

Cestno omrežje poteka med parcelami z obračališčem in se na južni strani navezuje na obstoječo ulico s parc. št. 1336/125, kategorizirano javno pot št. JP št. 940812 Spodnja Polskava–Gaj. Predvidena je še površina za ekološki otok v velikosti 34 m².

9. člen

(vrste dopustnih dejavnosti)

V območju je predvidena izgradnja enajstih enodružinskih stanovanjskih objektov z infrastrukturo. V objektih je dovoljeno del stanovanjskih površin (do bruto 30 %) nameniti opravljanju

dejavnosti in sicer delu na domu brez prekomernih vplivov na bivanjsko okolje, ki se odvijajo v zaprtih prostorih (nap. prevažanje, biro, računovodske, računalniške, pisarniške storitve ...).

10. člen

(vrste gradenj)

Dopustne so naslednje vrste prostorskih ureditev in gradenj:

- gradnja enodružinskih stanovanjskih objektov z infrastrukturom.
- gradnja pokritih parkirišč;
- postavitve pomožnih objektov za lastne potrebe;
- gradnja prometne, energetske, komunalne in telekomunikacijske gospodarske javne infrastrukture ter drugih omrežij v javni rabi;
- postavitve pomožnih objektov za skupne potrebe (postavitve urbane opreme, ureditev ulice, zasaditev);
- sončne celice, fotovoltaike na strehah.

11. člen

(tipologija pozidave)

Stanovanjski objekti so predvideni v etažnosti: pritličje in mansarda (P+M). Zasnovani so ob predvideni notranji cesti območja. Predvidena so pokrita parkirišča – nadstrešnice.

12. člen

(gabariti objektov)

Stanovanjski objekti:

Zasnova tlorisnega gabarita stanovanjskih objektov je podolgovata – dolžina maks. 12,00 m, širina maks. 10,00 m.

Zasnova tlorisnega gabarita je lahko tudi drugačna – atrijske izvedbe, vendar mora biti znotraj gradbene meje, ki je razvidna iz lista 2.4 Tehnični elementi za zakoličenje objektov.

13. člen

(oblikovanje zunanje podobe objekta)

Objekti so situativno postavljeni vzporedno z stanovanjsko ulico. Gradbene linije ob cesti ni mogoče spreminjati. Višina kolenčnega zidu je max. 1,20 m + zidna lega. Strehe objektov so simetrične, dvokapnice s čopi, smer slemena je vzdolž daljše stranice, naklon je od 30°–45°, izjemoma je lahko naklon manjši za potrebe fotovoltaike, vendar ne manj kot 30°. Pri atrijski izvedbi objekta so lahko strehe v obliki črke L, ali T. Odpiranje strešin s frčadami je dovoljeno. Prostore v mansardi je možno osvetljevati tudi s strešnimi okni. Višina objektov je razvidna iz grafične priloge 3.6 Karakteristični prerezi (kote slemen, kote do kapi).

Arhitektonsko oblikovanje stavb:

Pri fasadnih odprtinah naj prevladujejo pokončne pravokotne oblike.

Fasade morajo biti obdelane z zaključnimi ometi v nevsiljivih naravnih barvnih tonih, lahko v kombinaciji s kamnom lomljencem.

Strešine morajo biti izvedene v opečni ali temni barvi.

Ravni deli streh nad pokritim parkiriščem (nadstrešnice) so skriti za strešnim vencem.

Balkonske ograje se prilagodijo arhitekturi objekta.

Pomožni objekti:

Vrtne ute, lope, nadstrešnice morajo slediti oblikovanju in materialom matičnega stanovanjskega objekta.

14. člen

(lega objektov na zemljišču)

Lega objektov in javnih površin je razvidna iz načrta št. 2.4 Tehnični elementi za zakoličenje objektov.

Vse novogradnje so pozicionirane s fiksno točko, gradbeno linijo, ki je obvezna in gradbeno mejo, ki je objekti ne smejo presežati, lahko pa se je dotikajo. Kote slemena strehe posameznega objekta so določene z višinskimi kotami $\pm 0,50$ m glede na konfiguracijo terena.

15. člen

(ureditev okolice)

Vsi dostopi do objektov, pešpoti, parkirni prostori in pločnik morajo biti oblikovani brez arhitekturnih ovir.

Višinske terenske razlike se morajo premeščati s travnimi brežinami. Gradnja opornih zidov je dovoljena le v primeru, ko ni možno razlike v nivoju terena izvesti z brežino. Maksimalna višina opornih zidov je 1,50 m. Oporni zidovi morajo biti zgrajeni iz kamna lomljenca in v maksimalni meri zazelenjeni.

Ograje je možno postavljati na parcelne meje dogovorno med sosedmi. Ograje ob cestah se postavijo na notranjo stran parcelne meje maks. višine 1,00 m. Kot medsebojne ograje so dovoljene žive meje ali leseni plotovi. Zasaditve vrtov in živih mej morajo biti izvedene iz avtohtonih dreves in grmovnic.

IV. ZASNOVA PROJEKTHNIH REŠITEV PROMETNE, ENERGETSKE, KOMUNALNE IN DRUGE GOSPODARSKE INFRASTRUKTURE TER OBVEZNOST PRIKLJUČEVANJA OBJEKTOV NANJO

16. člen

(prometno urejanje)

Stanovanjska ulica se navezuje na kategorizirano javna pot št. 940812 Spodnja Polskava–Gaj.

Za napajanje stanovanjskih objektov je treba urediti stanovanjsko ulico s pločnikom. Gabarit glavne ulice je predviden v širini 4,50 m (vozišča – asfalt), pločnik širine 1,25 m + 0,25 m bankin, utrjenih in urejenih kot zeleni pas.

Dostop in dovoz do objektov: interni priključki so pravokotni na bodočo stanovanjsko ulico. Priključki so širine min. 5,00 m s priključnimi radiji od 3,00 m–4,00 m.

Odvajanje padavinskih odpadnih vod s parkirišč in cest mora biti urejeno preko lovilca olj. Iz projektne dokumentacije mora biti razvidno, da je predvidena vgradnja standardiziranih lovilcev olj (SIST EN 858-2).

Mirujoči promet se ureja s parkiranjem na dovozih pred garažo, za vsako stanovanjsko zgradbo bodo urejeni po dve parkirni mesti, obračanje in parkiranje vozil je zagotovljeno na posameznih gradbenih parcelah.

17. člen

(pogoji za komunalno in energetsko urejanje)

Stanje komunalnih naprav je razvidno iz posnetka obstoječega stanja. Komunalni vodi, energetski vodi so na sosednjih parcelah predvidene pozidave.

Vsi objekti morajo biti priključeni na novozgrajeno komunalno in energetsko omrežje. Minimalna komunalna oprema v območju obsega oskrbo s pitno vodo, električno energijo, telefonskim in CTV omrežjem ter napravo cestnega omrežja. Urediti je potrebno tudi meteorno in fekalno kanalizacijo.

Predmet komunalne opremljenosti so:

- vodovod in hidrantno omrežje,
- meteorna in fekalna kanalizacija,
- elektro omrežje,
- telekomunikacijsko omrežje + CTV,
- ogrevanje,
- odvoz smeti.

Dopustne so tolerance pri prometnem, komunalnem in energetskem urejanju prostora, če to pogojujejo bolj ekonomska investicijska vlaganja in če predstavitev ne spreminjajo koncepta zazidalnega načrta.

18. člen

(vodovod in hidrantno omrežje)

Obstoječi javni vodovod poteka po parc. št. 1336/125 in 1336/226, k.o. Spodnja Polskava. Za predvideno pozidavo je potrebno predhodno zamenjati del obstoječega cevovoda PE DN 75 mm s cevovodom PE DN 90 mm.

Za predvidene objekte je potrebno položiti cevovod PE DN 90 mm, ki se priključi na zamenjan cevovod PE DN 90 mm. Predvideni objekti se priključijo na nov cevovod PE DN 90 mm (vsak objekt posebej) preko navrtnega zasuna DN 90 mm, istočasno pa se vgradijo tudi zaporne palice in obbetonirane ventilске kape 125 mm. Od navrtnih zasunov do vodomernih jaškov se položijo cevi PE DN 32 mm.

Pri izgradnji vodovoda in kanalizacije je potrebno paziti, da je horizontalni odmik med njima vsaj 3 m, vertikalni pa 50 cm, s tem da so cevi kanalizacije vgrajene pod cevni vodovoda. Če tega ni možno izvesti, je potrebno cevi vodovoda zaščititi z glinenim nabojem vsaj 3 m na vsako stran križanja. V naselju Spodnja Polskava je delno urejeno hidrantno omrežje, za obravnavano stanovanjsko območje je predvidena gradnja enega novega nadzemnega hidranta DN 80 mm. Gasilski dom Spodnja Polskava je oddaljen cca 2000 m.

Investitorju na trasi izvedenih vodovodnih priključkov, ter obstoječih in novozgrajenih napajalnih cevovodov ni dovoljeno graditi nadzemnih ali podzemnih objektov, saditi dreves in drugih trajnih nasadov ter postavljati škarp, ograj ali drogovi; prav tako ni dovoljen dodatni nasip oziroma dovoz materiala, kakor tudi ne odstranjevanje in s tem zmanjševanje globine priključkov.

19. člen

(meteorna in fekalna kanalizacija)

Fekalna kanalizacija bo speljana v skupno malo KČN, z iztokom v novo zgrajeno fekalno kanalizacijo, ki bo položena v koridorju nove stanovanjske ulice. Objekti bodo priklopljeni preko revizijskih jaškov ali direktno na kanalizacijsko cev. Po izgradnji kanalizacijskega sistema s CČN Pragersko je priključitev nanjo obvezna.

V primeru, da se gradnja posameznih objektov realizira postopno, je možna začasna izgradnja individualnih MKČN, z obvezo, da se po izgradnji skupne male komunalne čistilne naprave priključijo nanjo.

Meteorna kanalizacija s cestnih površin in dovozov bo speljana preko požiralnikov opremljenih s peskolovi in z lovilci olja in bencina z iztokom v predvideno meteorno kanalizacijo, z iztokom v obst. jarek. Meteorne vode z objektov in okolja ter drenažne vode je potrebno speljati preko peskolovcev v novozgrajeno meteorno kanalizacijo z iztokom v predvideno meteorno kanalizacijo, z iztokom v obstoječi jarek.

Zaledne vode iz gozda nad območjem OPPN je potrebno ustrezno zajeti (obcestna mulda z vtočniki ipd.) oziroma izvesti ustrezno odvodnjo teh voda ter jih speljati v meteorno kanalizacijo.

20. člen

(elektroenergetsko omrežje)

Na obravnavanem območju oziroma v neposredni bližini so zgrajeni naslednji elektroenergetski vodi in objekti:

– nizkonapetostno omrežje nadzemne in podzemne izvedbe iz transformatorske postaje TP Spodnja Polskava 2 (t-409 OE Slovenska Bistrica).

Za napajanje stanovanjske zazidave z električno energijo bo potrebno zgraditi nizkonapetostni 0,4 kV razvod iz obstoječe TP (t-409) Sp. Polskava). NN 0,4 kV razvod za napajanje predvidenih objektov na območju gradnje bo potekal po parcelah 1336/225, 1336/230, 1336/231, 1336/219, 1336/221, 1336/229, 1336/228, 1336/226, vse k.o. Spodnja Polskava.

Vse nove električne nizkonapetostne vode je potrebno kablrirati in urediti pod pogoji pristojnega elektro podjetja. Nizkonapetostni kabli bodo potekali ob parcelnih mejah predvidene ulice. Kabelske prosto stoječe omarice bodo zgrajene ob cesti na parcelnih mejah. Javna razsvetljava se bo urejala po celotni izgradnji območja.

Za območje OPPN je bila izdelana strokovna podlaga za Ureditev EE omrežja za napajanje stanovanjske zazidave Rubnik na Sp. Polskavi (Elektro Maribor d.d., št. naloge 32/12-SB, januar 2012), katero je potrebno upoštevati pri izdelavi PGD in PZI.

21. člen

(telekomunikacijsko omrežje)

Telekomunikacijsko omrežje je potrebno urediti pod pogoji pristojne organizacije. Na območju, kjer so predvideni novi stanovanjski objekti ne poteka obstoječe TK omrežje. Obstoječe TK omrežje poteka ob lokalni cesti Spodnja Polskava–Velenik do obstoječih kabelskih objektov 1-55 in 1-56. Na tem območju poteka kabel KKB Zgornja Polskava K-1. Pri gradnji stanovanjskih objektov je potrebno predvideti TK kabelsko kanalizacijo, katera bo omogočala kasnejšo priključitev objektov na TK omrežje.

Obstoječe TK omrežje je pred začetkom del potrebno točno zakoličiti in določiti potek, globino in točno kapacitete le-tega. Na območju poteka TK kablovodov je potrebno gradbeno dela izvajati z izredno pazljivostjo in pod strokovnim nadzorom Telekom Slovenije.

Za območje OPPN je bila izdelana strokovna podlaga Načrt telekomunikacij za stanovanjsko zazidavo Rubnik na Sp. Polskavi (GVO d.o.o., št. naloge 1/2010, januar 2012), katero je potrebno upoštevati pri izdelavi PGD in PZI.

Postavitev KTV omrežja je možna skupno, po dogovoru med upravljavci.

22. člen

(ogrevanje)

Objekti se bodo ogrevali individualno na lahko kurilno olje, utekočinjen naftni plin, drva ali toplotno črpalko.

V primeru ogrevanja objektov s toplotno črpalko sistema voda – voda, kjer je kot toplotni vir podtalna voda, ali z geosondo, kjer je toplotni vir vertikalna zemeljska sonda, za kar je potrebno izvesti vrtino, si mora investitor pridobiti dovoljenje za neposredno rabo vode za pridobivanje toplote v skladu s 125. členom ZV-1. Če gre za rabo vode po 125. členu ZV-1, izda vodno dovoljenje naslovni organ na podlagi posebne vloge. Vodno dovoljenje je treba pridobiti pred pridobitvijo vodnega soglasja.

V skladu z Uredbo o vodovarstvenem območju za vodno telo vodonosnikov Dravsko-ptujskega polja (Uradni list RS, št. 59/07) in njenimi prilogami mora investitor, v primeru ogrevanja s toplotno črpalko sistema voda – voda, kjer je kot toplotni vir podtalna voda, ali z geosondo, kjer je toplotni vir vertikalna zemeljska sonda, za kar je potrebno izvesti vrtino izdelati tudi Analizo tveganja za onesnaženje zaradi gradnje vrtine za izvedbo toplotne črpalke na vodovarstvenem območju, v obsegu kot je določen v 50. členu Pravilnika o kriterijih za določitev vodovarstvenega območja (Uradni list RS, št. 64/04, 5/06).

V skladu z Uredbo o vodovarstvenem območju za vodno telo vodonosnikov Dravsko-ptujskega polja (Uradni list RS, št. 59/07) in njenimi prilogami gradnja vkopane cisterne za kurilno olje ni dovoljena.

23. člen

(odvoz smeti)

Po Odloku o ravnanju s komunalnimi odpadki v Občini Slovenska Bistrica (Uradni list RS, št. 79/09) je predvideno ločeno zbiranje in odvoz odpadkov na centralno deponijo komunalnih odpadkov. Vsak objekt v območju mora biti opremljen s posodami za smeti, odvoz komunalnih odpadkov pa urejen preko pooblaščenice organizacije. Predviden je ekološki otok na zahodni strani ureditvenega območja OPPN.

V. REŠITVE IN UKREPI ZA VARSTVO OKOLJA, OHRANJANJE NARAVE, VARSTVO KULTURNE DEDIŠČINE TER TRAJNOSTNO RABO NARAVNIH DOBRIN

24. člen

(varovanje okolja)

Pri načrtovanju, gradnji objektov in naprav in uporabi le-teh je potrebno upoštevati ukrepe za zmanjšanje vplivov na okolje.

Vplivi v času gradnje bodo časovno omejeni in se bodo pojavljali med dograditvijo primarnega infrastrukturnega omrežja, med izgradnjo notranje prometnice območja, gradnjo sekundarnega komunalnega omrežja ter v času gradnje objektov.

Območje urejanja sodi v III. stopnjo varstva pred hrupom.

25. člen

(varstvo kulturne dediščine)

Obraavnano območje leži izven registriranih enot kulturne dediščine.

26. člen

(varstvo naravne dediščine)

Območje OPPN sega v območje Natura 2000 Velenik SCI Si3000146, določenem z Uredbo o posebnih varstvenih območjih Natura 2000 (Uradni list RS, št. 49/04, 110/04, 59/07 in 43/08) in meji na Ekološko pomembno območje Devina, evid. št. 45100, določenem z Uredbo o ekološko pomembnih območjih (Uradni list RS, št. 48/04).

Kakršne koli ureditve, vključno z začasnim deponiranjem zemljine, naj se izvedejo tako, da ne bo posegano v gozdni rob. Morebitne zasaditve območja, ki meji na varovano območje (zemljišče s parc. št. 1336/219 in 1336/231, obe k.o. Spodnja Polskava), naj se izvedejo izključno iz krajevno značilnih, samoniklih drevesnih in grmovnih vrst. Ohranja in po potrebi obnavlja nas se gozdni rob varovanega gozda.

27. člen

(usmeritve za izboljšave človekovega okolja)

Načrtovana raba v območju ne predvideva dejavnosti, ki bi dodatno obremenjevale okolje, saj gre le za gradnjo individualnih stanovanjskih objektov, zato posebni varovalni ukrepi niso predvideni.

28. člen

(varstvo voda)

Obraavnano območje leži v širšem vodovarstvenem območju zajetij pitne vode, z oznako VVO III, po Uredbi o vodovarstvenem območju za vodno telo vodonosnikov Dravsko-ptujskega polja (Uradni list RS, št. 59/07).

Posegi na vodna in priobalna zemljišča so dovoljeni za posege, ki so opredeljeni v 37. členu Zakona o vodah.

Pred izpustom je potrebno meteorne vode z manipulacijskih, dovoznih in cestnih površin predhodno očistiti na zadostno dimenzioniranih lovilcih olja in bencina v predvideno meteorno kanalizacijo, z iztokom v obstoječi jarek. Meteorne vode z objektov in okolja ter drenažne vode je potrebno speljati preko peskolovcev v novozgrajeno meteorno kanalizacijo z iztokom v predvideno meteorno kanalizacijo, z iztokom v obstoječi jarek.

Fekalna kanalizacija bo speljana v skupno malo KČN, z iztokom v novo zgrajeno fekalno kanalizacijo, ki bo položena v koridorju nove stanovanjske ulice. Objekti bodo priklopljeni preko revizijskih jaškov ali direktno na kanalizacijsko cev. Po izgradnji kanalizacijskega sistema s CČN Pragersko je priključitev nanjo obvezna.

Vsak objekt na območju mora biti opremljen z zabojnikom za komunalne odpadke, odvoz smeti pa urejen na centralno deponijo komunalnih odpadkov.

29. člen

(varstvo plodne zemlje in vegetacije)

Ob izkopu gradbene jame je treba odstraniti plodno zemljo, jo deponirati na primernem mestu znotraj gradbene parcele namenjene gradnji. Po dokončanju humus uporabiti za ureditev okolja objektov. Območje načrtovane pozidave je danes travniška površina brez dreves in grmovnic. Ohranjene zelene površine bodo v okviru ureditve okolice objektov zelenice.

Možen vpliv na tla bo večji v času zemeljskih in gradbenih del. V času gradnje bo poseg v tla posledica gradbenih

del. Potencialni vir onesnaženja tal predstavlja možnost izlitja olj ali maziv iz gradbene mehanizacije in transportnih vozil, vendar takšen vir onesnaženja predstavlja vsako vozilo rednega prometa, tako da je verjetnost tovrstnega onesnaženja zanemarljiva.

Investitor mora pri izdelavi projektne dokumentacije zagotoviti zakonsko določene zaščitne ukrepe za varstvo tal.

VI. REŠITVE IN UKREPI ZA OBRAMBO TER VARSTVO PRED NARAVNIMI IN DRUGIMI NESREČAMI

30. člen

(varstvo pred požarom)

Pri načrtovanju je potrebno smiselno upoštevati predpise, kateri urejajo področje varstva pred požarom in ki bodo zagotavljali:

– pogoje za pravočasno odkrivanje, obveščanje, omejitev širjenja in učinkovito gašenje požara,

– pogoje za preprečevanje in zmanjšanje škodljivih posledic požara na ljudi, premoženje in okolje,

– pogoje za pravočasen in varen umik ljudi iz kateregakoli dela objekta, dostopne in delovne površine za intervencijska vozila in gasilce,

– vire za oskrbo z vodo za gašenje požarov.

Pri načrtovanju prostorske ureditve so definirani naslednji ukrepi:

– odmiki med objekti zagotavljajo požarno varnost, odmiki so min. 8.0 m.

Oskrba s požarno vodo bo zagotovljena z izgradnjo nadzemnega hidranta in iz obstoječe hidrantne mreže naselja Spodnja Polskava.

Na dovozni cesti in dvoriščih so zagotovljene prometne in delovne površine za intervencijska vozila.

Omogočen je varen odmik ljudi in premoženja po dovozni cesti in nepozidanih površinah.

Investitorji objektov, za katere se bo ob upoštevanju priloge 1 iz Pravidnika o spremembah in dopolnitvah o študiji požarne varnosti (Uradni list RS, št. 132/06) izkazalo da so pri pripravi projektne dokumentacije PGD obvezni izdelati študije požarne varnosti, so pred vložitvijo vloge za izdajo gradbenega dovoljenja dolžni pridobiti požarno soglasje k projektnim rešitvam od Uprave RS za zaščito in reševanje.

Za stavbe, za katere študija požarne varnosti ni zahtevana, mora doseganje predpisane ravni požarne varnosti izhajati iz elaborata »zasnova požarne varnosti«, vendar v tem primeru soglasje Uprave RS za zaščito in reševanje ni potrebno.

31. člen

(varstvo pred naravnimi in drugimi nesrečami)

Vsi objekti v območju morajo biti dimenzionirani in projektirani na potresno območje VI. do VII. stopnje po MCS lestvici oziroma projektni pospešek tal (v g) 0.125.

Območje ni poplavno ogroženo od poplavnih voda Poljskave, zato ukrepi za zagotavljanje poplavne nevarnosti niso potrebni. Potrebno pa je izvesti ustrezno odvajanje padavinskih voda iz območja OPPN Rubnik, prav tako pa predvideti zaščito pred zalednimi vodami iz gozda nad območjem OPPN.

Ob intenzivnih padavinah je možen površinski odtok iz zalednih površin, ki bi jih bilo smiselno zajeti (obcestna mulda z vtočniki, itd.) in speljati v meteorno kanalizacijo. Večji površinski odtoki se lahko pojavijo predvsem zaradi relativno nepropustne krovne plasti zemljišča.

Opozoriti je potrebno na previdnost ob nastopu visokih voda za vse objekte, ki ležijo ob robu predvidenih poplavnih površin. Težave se lahko pojavijo predvsem pri dostopih/dovozih, saj so nekatere lokalne ceste lahko poplavljenе. Še posebej je potrebno opozoriti, da je struga Poljskave v pretežnem delu sonaravno urejena. Brežine struge so v veliki meri zaraščene, kar še posebej prispeva k povečanju poplavne nevarnosti območja.

Zato je kot eden izmed ukrepov predlagano redno vzdrževanje struge odvodnika za zagotavljanje normalne pretočne sposobnosti. Enako velja tudi za vzdrževanje vseh mostnih objektov.

32. člen

(stabilnost terena)

Vsi posegi na območju OPPN se izvajajo na podlagi geomehanskega poročila o sestavi in nosilnosti tal ter o pogojih temeljenja objektov, ki ga morajo investitorji zagotoviti v okviru pridobivanja projektne dokumentacije za pridobitev gradbenega dovoljenja.

VII. NAČRT PARCELACIJE

33. člen

(načrt parcelacije)

Parcelacija se izvede po načrtu št. 2.2 Načrt gradbenih parcel z elementi za zakoličenje. Načrt vsebuje tehnične elemente za prenos novih mej gradbenih parcel v naravo. Gradbene parcele so določene z lomnimi točkami, ki so v GAUS-Krugerjevem sistemu.

VIII. ETAPNOST IZVEDBE

34. člen

(etapnost izvedbe)

Ureditve v predvidenem območju občinskega podrobnega prostorskega načrta se bodo odvijale v fazah:

– Prva faza predstavlja predstavitev in dograditev primarnega infrastrukturnega omrežja, ki je potrebno za gradnjo skupne komunalne infrastrukture obravnavanega območja in priključke nanje, izgradnja notranje prometnice območja in priključek na javno pot ter izgradnja infrastrukture znotraj območja OPPN.

– Druga faza obsega gradnjo posameznih stanovanjskih objektov.

IX. TOLERANCE

35. člen

(dovoljena odstopanja)

1. Tolerance pri umestitvi objektov na gradbeno parcelo: V grafičnih prilogah so določeni tlorisni in višinski gabariti objektov, ki upoštevajo odmike od parcelnih mej, od prometnic in med objekti.

Kot tolerance so dovoljene:

– spremembe tlorisnih dimenzij objektov iz zakoličbene situacije v pasu $\pm 2,0$ m v razpoložljivih smereh, ulični niz mora biti ohranjen,

– vertikalni gabariti ne smejo presežati tolerance $\pm 2,0$ m,

– pri določevanju kote objekta so dovoljene tolerance $\pm 0,50$ m s tem da kota objekta in dovoza ne vplivajo na varnost cestnega prometa.

Višinska kota objektov se določi na osnovi nivelete ceste iz projekta za izvedbo del komunalne infrastrukture.

2. Tolerance pri komunalnem in energetske urejanju

Dopustne so tolerance pri komunalnem in energetske urejanju prostora, če to pogojujejo bolj ekonomična investicijska vlaganja in če predstavitev ne spreminjajo koncepta prostorske umestitve.

Spremembe, dovoljene z odstopanji, ne smejo ovirati realizacije OPPN in morajo biti v skladu z zakonskimi in podzakonskimi predpisi, ki se nanašajo na posege v prostor in varovanje okolja.

Odstopanja ne smejo biti v nasprotju z javnimi interesi, z njimi morajo soglašati organi in organizacije, ki so podali smernice in mnenja k OPPN.

X. OBVEZNOSTI INVESTITORJEV IN IZVAJALCEV

36. člen

(splošne obveznosti)

Poleg zahtev iz drugih določb tega odloka morajo investitorji in izvajalci občinskega podrobnega prostorskega načrta upoštevati:

Po Uredbi o vodovarstvenem območju za vodno telo vodonosnikov Dravsko-ptujskega polja (Uradni list RS, št. 59/07) izkopi za izvajanje gradbenih del na širšem vodovarstvenem območju niso dovoljeni, če niso izdelani več kakor 2 m nad najvišjo gladino podzemne vode.

Pred pričetkom del mora investitor in izvajalec preveriti lego eventualno obstoječih komunalnih in energetskih naprav, jih po potrebi zavarovati, zaščititi ali premestiti pod pogoji upravljalcev.

Investitor in izvajalci morajo vse predvidene posege izvesti tehnično neoporečno, ekološko sprejemljivo ter pri tem ne smejo poslabšati razmer na sosednjih območjih.

Plodno zemljo, ki nastaja pri izkopih, obvezno deponirati in uporabiti za ureditev zelenih površin. Gradnjo je treba načrtovati tako, da območje gradbišča in njegove ureditve ne bo posegalo na zemljišča zunaj ureditvenega območja.

Pri izdelavi tehnične dokumentacije in izvedbi mora investitor in izvajalci upoštevati vse smernice, mnenja, ki so sestavni del občinskega podrobnega prostorskega načrta.

Če se pogoji v naslednjih etapah izvajanja občinskega podrobnega prostorskega načrta spremenijo in niso več v skladu z osnovnimi določili odloka, je potrebno le-tega novelirati.

Za potrebe vodovoda je predstavitev cevovodov, položitev novih cevovodov, izvedbo priključkov in vgradnjo vodomerov dovoljeno opravljati le upravljavcu vodovodnega sistema. Prav tako je potrebno za potrebe izgradnje vodovoda zagotoviti služnostne pravice za vsa zemljišča, po katerih bodo potekali cevovodi in priključki ter izvesti geodetski posnetek vseh predstavljenih in novo zgrajenih cevovodov ter hišnih priključkov in ga predati upravljavcu sistema.

37. člen

(posebne obveznosti)

Kompleksno se uredi vsa predvidena prometna, komunalna in energetska infrastruktura, za katero si investitor ali investitorji sami pridobijo ustrezno dokumentacijo in za poseganje v prostor pridobijo upravna dovoljenja izhajajoč iz pozitivne zakonodaje, ki opredeljuje področje graditve objektov. V okviru tega je potrebno zagotoviti pogoje za formalno pravno ureditev eventualnega poseganja na tuja zemljišča. Kolikor se ugotovi, da so ta zemljišča v naravi degradirana, uzurpirana, se o pogojih rešitve te situacije dogovarja investitor.

Prav tako mora investitor zagotoviti finančna sredstva za izgradnjo vse infrastrukture in jo izgraditi, izvesti odmero in cestno infrastrukturo brezplačno prenesti v javno dobro, komunalno infrastrukturo pa v upravljanje izvajalcem javnih gospodarskih služb.

Za opremljanje kompleksa s predvideno infrastrukturo se z investitorjem na podlagi 78. člena Zakona o prostorskem načrtovanju, sklene pogodba o opremljanju.

XI. NADZOR

38. člen

Nadzor nad izvajanjem tega odloka opravljajo pristojne inšpekcijske službe.

XII. KONČNE DOLOČBE

39. člen

Občinski podrobni prostorski načrt je stalno na vpogled na Občini Slovenska Bistrica.

40. člen

Ta odlok začne veljati osmi dan po objavi v Uradnem listu Republike Slovenije.

Št. 9000-1/2013-15/7

Slovenska Bistrica, dne 14. februarja 2013

Župan
Občine Slovenska Bistrica
dr. Ivan Žagar l.r.

855. Sklep o ukinitvi statusa javnega dobra

Na podlagi 16. člena Statuta Občine Slovenska Bistrica (Uradni list RS, št. 55/10) je Občinski svet Občine Slovenska Bistrica na 15. redni seji dne 14. februarja 2013 sprejel naslednji

S K L E P

I.

S tem sklepom se ukine status zemljišča javno dobro za nepremičnine:

- parc. št. 2505/11, k.o. 753 – Slovenska Bistrica: pot v izmeri 69 m²,
- parc. št. 2505/12, k.o. 753 – Slovenska Bistrica: pot v izmeri 269 m².

Nepremičnine postanejo last Občine Slovenska Bistrica, s čimer odpade zakonska prepoved pravnega prometa.

II.

Sklep začne veljati naslednji dan po objavi v Uradnem listu Republike Slovenije.

Št. 9000-6/2012-11/16a

Slovenska Bistrica, dne 14. februarja 2013

Župan
Občine Slovenska Bistrica
dr. Ivan Žagar l.r.

ŠKOCJAN**856. Sklep o širitvi območja stavbnih zemljišč**

Na podlagi 29. člena Zakona o spremembah in dopolnitvah Zakona o prostorskem načrtovanju (Uradni list RS, št. 57/12, 109/12) in 15. člena Statuta Občine Škocjan (Uradni list RS, št. 101/06 – UPB) je Občinski svet Občine Škocjan na 19. redni seji dne 19. 2. 2013 sprejel

S K L E P**o širitvi območja stavbnih zemljišč**

I.

Ta sklep nadomešča Odlok o spremembah in dopolnitvah dolgoročnih planov Občin Novo mesto in Sevnica za obdobje od leta 1986 do leta 2000 in družbenih planov Občin Novo

mesto in Sevnica za obdobje od leta 1986 do leta 1990 za območje Občine Škocjan (Uradni list RS, št. 15/98, 112/00, 12/01, 19/01, 119/02, 75/04, 120/08, 16/09, 49/10 – tehnični popravek, 47/12, 14/13) (v nadaljevanju: dolgoročni in družbeni plan Občine Škocjan) in Odlok o prostorskih ureditvenih pogojih za območje Občine Škocjan (Uradni list RS, št. 15/98, 13/99, 34/00, 119/01, 10/03, 142/04, 22/11 – tehnični popravek).

II.

Investitor, ki ima obrtno-storitveno dejavnost, je zaprosil za manjšo širitev območja stavbnih zemljišč za potrebe razširitve svoje obrtno-storitvene dejavnosti, in sicer vulkanizerstvo in avtomehanična delavnica z avtopralnico. Širitev predstavlja funkcionalno zaokrožitev gradnje na območju bencinskega servisa s spremljajočimi dejavnostmi.

III.

Širitev območja stavbnih zemljišč je potrebna za:

- povečanje zahodnega prizidka,
- ureditev pralne ploščadi za obstoječo avtopralnico,
- ureditev dostopa do zahodnega prizidka in pralne ploščadi,
- ureditev parkirišča za tovorna in osebna vozila strank delavnice,
- ureditev manipulativnih površin parkirišča in dostopa do predvidenih objektov.

IV.

V dolgoročnem in družbenem planu Občine Škocjan se razširi območje poselitve tako, da se v območje stavbnih zemljišč z razširitvijo dodatno vključi del parcele št. 580/1, k. o. Stara vas, v obsegu 865 m² na delnem delu parcele, ki po planski namenski rabi predstavlja najboljše kmetijsko zemljišče. Širitev je namenjena potrebam obrtno-servisne dejavnosti iz II. in III. točke tega sklepa in je razvidna iz grafične priloge k temu sklepu.

V.

Ta sklep se pošlje ministrstvu, pristojnemu za prostor, in ministrstvu, pristojnemu za kmetijstvo in okolje, da v petnajstih dneh preverita skladnost s pogoji, določenimi v prvem odstavku 29. člena Zakona o spremembah in dopolnitvah Zakona o prostorskem načrtovanju (Uradni list RS, št. 57/12, 109/12).

VI.

Po preveritvi skladnosti iz prejšnje točke tega sklepa se sklep objavi v Uradnem listu Republike Slovenije in na spletnih straneh občine ter prične veljati naslednji dan po objavi.

VII.

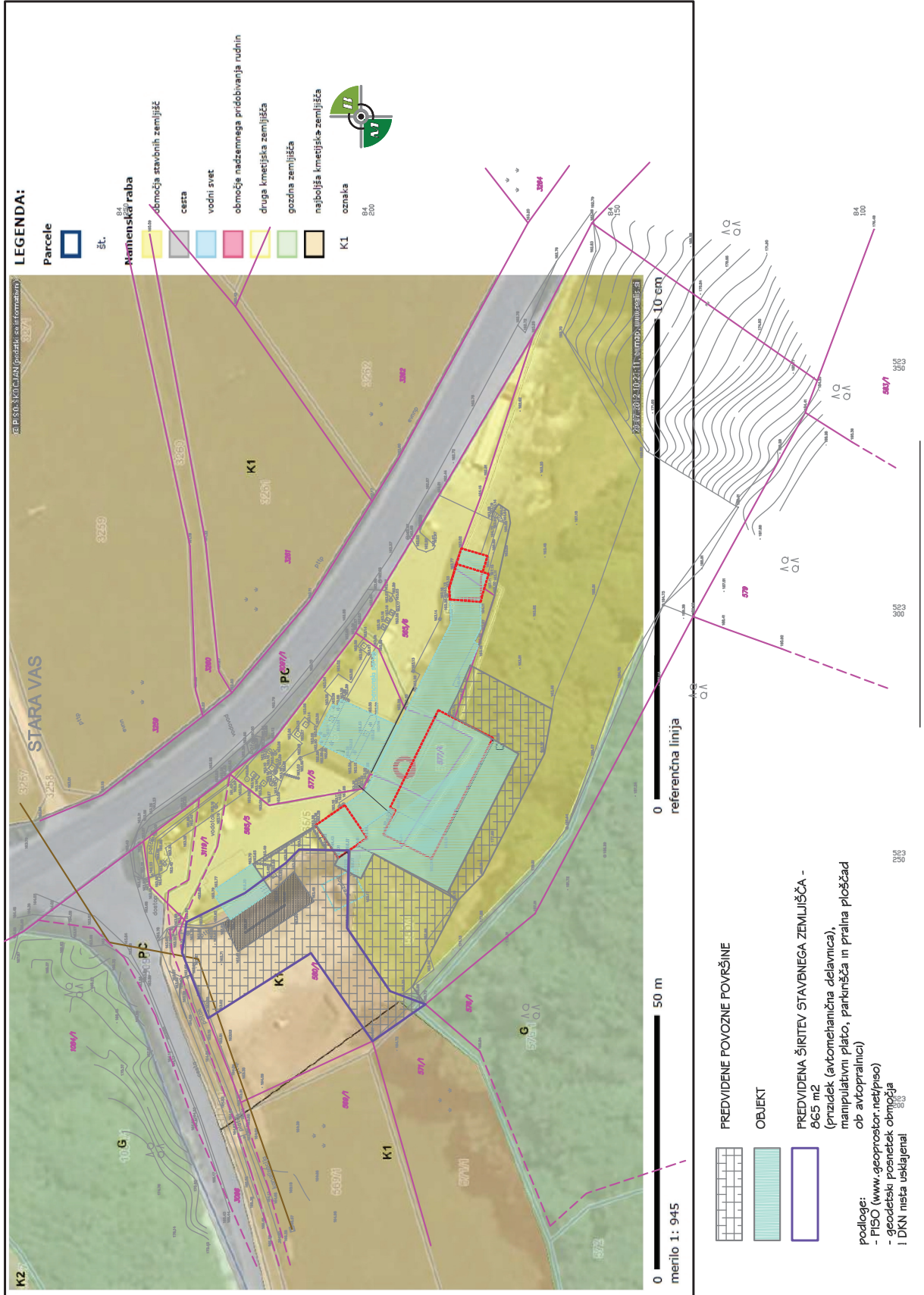
Ta sklep preneha veljati, če zainteresirani investitor v dveh letih od njegove objave ne pridobi gradbenega dovoljenja za gradnjo na območju širitve. Prenehanje veljavnosti tega sklepa ugotovi občina s sklepom, ki ga objavi v Uradnem listu Republike Slovenije in na spletnih straneh občine.

Št. 3500-0003/2013

Škocjan, dne 19. februarja 2013

Župan
Občine Škocjan
Jože Kapler l.r.

Namenska raba zemljišča



TREBNJE**857. Sklep o pridobitvi statusa grajenega javnega dobra**

Občinski svet Občine Trebnje je na podlagi 213. člena Zakona o graditvi objektov (Uradni list RS, št. 102/04 – UPB1, 14/05 – popr., 92/05, 93/05, 111/05, 120/06, 126/07, 108/09, 61/10, 76/10, 20/11 in 57/12) na 16. redni seji dne 19. 12. 2012 sprejel

S K L E P**o pridobitvi statusa grajenega javnega dobra****I.**

Status grajenega javnega dobra lokalnega pomena – cesta pridobijo:
parcela št. 2189/3, k.o. 1430 – Knežja vas (ID 377817) –
cesta v izmeri 187 m²,
parcela št. 2188/2, k.o. 1430 – Knežja vas (ID 5854014)
– cesta v izmeri 1231 m².

II.

Ta sklep začne veljati z dnem objave v Uradnem listu Republike Slovenije.

Št. 7113-11/2010
Trebnje, dne 14. marca 2013

Župan
Občine Trebnje
Alojzij Kastelic l.r.

ZREČE**858. Cenik daljinskega ogrevanja**

SPITT d.o.o., Cesta na Roglo 11/j, Zreče, skladno s 97. členom Energetskega zakona (Uradni list RS, št. 27/07) objavlja

**C E N I K
daljinskega ogrevanja****1.**

Zaradi spremembe cene zemeljskega plina pri distributerju Petrol Energetika, d.o.o., Ljubljana, se v mestu Zreče s 1. 4. 2013 spremeni cena toplotne energije.

Povprečna cena za MWh toplotne energije se zniža za 0,4810%, tako da znaša nova povprečna cena toplotne energije 91,4496 Eur/MWh.

Pri fiksnem delu cene ni sprememb.

2.

Navedena cena daljinskega ogrevanja je oblikovana skladno z Uredbo o oblikovanju cen proizvodnje in distribucije pare in tople vode za namene daljinskega ogrevanja za tarifne odjemalce (Uradni list RS, št. 28/12).

Na navedeno ceno se skladno z Zakonom o davku na dodano vrednost obračuna še 20% davek na dodano vrednost.

Št. 217/2013-02
Zreče, dne 14. marca 2013

Direktor
SPITT d.o.o.
Djura Sabo l.r.

VLADA**859. Ustanovitveni akt Javnega jamstvenega, preživninskega in invalidskega sklada Republike Slovenije**

Na podlagi drugega odstavka 5. člena Zakona o javnih skladih (Uradni list RS, št. 77/08 in 8/10 – ZSKZ-B) je Vlada Republike Slovenije sprejela

**USTANOVITVENI AKT
Javnega jamstvenega, preživninskega
in invalidskega sklada Republike Slovenije****I. TEMELJNE DOLOČBE****1. člen**

(ustanoviteljstvo)

(1) Javni jamstveni, preživninski in invalidski sklad Republike Slovenije (v nadaljnjem besedilu: sklad) je bil ustanovljen na podlagi Zakona o Javnem jamstvenem, preživninskem in invalidskem skladu Republike Slovenije (Uradni list RS, št. 78/06 – uradno prečiščeno besedilo, 40/12 – ZUJF in 106/12; v nadaljnjem besedilu: ZJSRS), na podlagi Zakona o zaposlitveni rehabilitaciji in zaposlovanju invalidov (Uradni list RS, št. 16/07 – uradno prečiščeno besedilo in 87/11; v nadaljnjem besedilu: ZZRZI) in na podlagi Zakona o javnih skladih (Uradni list RS, št. 77/08 in 8/10 – ZSKZ-B; v nadaljnjem besedilu: ZJS-1).

(2) Sklad na podlagi prvega odstavka 54. člena ZJS-1 deluje kot javni sklad.

(3) Ustanovitelj sklada je Republika Slovenija.

(4) Ustanoviteljske pravice v imenu Republike Slovenije izvršuje Vlada Republike Slovenije.

(5) V delu, ki se nanaša na vzpodbujanje razvoja zaposlovanja invalidov in ohranjanja delovnih mest invalidov, sta soustanovitelja sklada Zavod za pokojninsko in invalidsko zavarovanje Slovenije in Zavod Republike Slovenije za zaposlovanje (v nadaljnjem besedilu: soustanovitelja).

(6) V tem ustanovitvenem aktu uporabljeni izrazi, zapisani v moški slovnični obliki, so uporabljeni kot nevtralni za moške in ženske.

2. člen

(ime in sedež)

(1) Ime sklada je: Javni jamstveni, preživninski in invalidski sklad Republike Slovenije.

(2) Sedež sklada je v Ljubljani.

3. člen

(namen)

(1) Sklad je ustanovljen z namenom poravnave obveznosti iz naslova pravic delavcev v primeru insolventnosti delodajalca in iz naslova pravic otrok v primeru neplačevanja preživnin ter z namenom vzpodbujanja razvoja zaposlovanja invalidov v skladu z ZZRZI in ohranjanja delovnih mest invalidov.

(2) Sklad odloča o pravicah delavcev v primeru insolventnosti delodajalca in o pravicah otrok v primeru neplačevanja preživnin v skladu z ZJSRS ter o pravicah in obveznostih invalidov in delodajalcev v skladu z ZZRZI ter v skladu z Zakonom o izenačevanju možnosti invalidov (Uradni list RS, št. 94/10; v nadaljnjem besedilu: ZIMI).

(3) Pri odločanju o pravicah in obveznostih iz prvega in drugega odstavka tega člena sklad uporablja določbe zakona, ki ureja splošni upravni postopek, pri obračunavanju in plačevanju obveznosti po ZZRZI pa se uporabljajo določbe zakona, ki ureja davčni postopek.

4. člen

(izvrševanje ustanoviteljskih pravic)

(1) Vlada Republike Slovenije in soustanovitelja se dogovorijo, da ustanoviteljske pravice izvršuje Vlada Republike Slovenije, medsebojne pravice in odgovornosti pa se uredijo s tem ustanovitvenim aktom.

(2) Soustanovitelja prek svojih predstavnikov v nadzornem svetu sklada izvršujeta ustanoviteljske pravice v okviru pristojnosti nadzornega sveta.

(3) Za področje delovanja sklada je pristojno ministrstvo, pristojno za delo, družino in socialne zadeve.

(4) Če sklad ne more poravnati dospelih obveznosti, je za njihovo plačilo odgovorna Republika Slovenija solidarno s skladom.

5. člen

(pristojnosti ustanovitelja)

(1) Ustanovitelj:

– določi namen sklada, zaradi katerega je sklad ustanovljen;

– sprejme poslovno politiko in daje soglasje k splošnim pogojem poslovanja;

– odloča o povečanju in zmanjšanju kapitala sklada;

– sprejema poslovni in finančni načrt ter letno poročilo sklada;

– odloča o uporabi presežka prihodkov nad odhodki sklada in o pokrivanju presežka odhodkov nad prihodki sklada;

– daje soglasje k sprejetju drugega premoženja od drugih oseb in k skupnim projektom sklada z drugimi domačimi in tujimi pravnimi osebami;

– imenuje in razrešuje člane nadzornega sveta in direktorja sklada;

– na predlog nadzornega sveta imenuje revizorja;

– odloča o likvidaciji sklada in

– odloča o drugih zadevah, za katere je tako določeno z zakonom ali s tem aktom.

(2) Zavod za pokojninsko in invalidsko zavarovanje lahko kot soustanovitelj v delu, ki se nanaša na vzpodbujanje razvoja zaposlovanja invalidov in ohranjanja delovnih mest invalidov, povečuje vrednost namenskega premoženja sklada z vplačilom dodatnih sredstev.

6. člen

(pravnoorganizacijska oblika in čas, za katerega je sklad ustanovljen)

(1) Sklad je pravna oseba javnega prava.

(2) Sklad je ustanovljen za nedoločen čas.

7. člen

(zastopanje sklada)

Sklad predstavlja in zastopa direktor brez omejitev.

II. DEJAVNOST SKLADA**8. člen**

(dejavnosti sklada)

Dejavnosti sklada so:

– 64.300 dejavnost skrbniških in drugih skladov ter podobnih finančnih subjektov (K),

– 84.110 splošna dejavnost javne uprave (O),

– 84.12 urejanje zdravstva, izobraževanja, kulturnih in drugih socialnih storitev, razen obvezne socialne varnosti (O),

– 63.11 obdelava podatkov in s tem povezane dejavnosti (J),

– 63.99 drugo informiranje (J).

9. člen

(naloge Zavoda Republike Slovenije za zaposlovanje)

(1) Del strokovnih, administrativnih in tehničnih nalog za uveljavljanje pravic delavcev v primeru insolventnosti deloda-

jalca opravlja za sklad Zavod Republike Slovenije za zaposlovanje.

(2) Medsebojna razmerja med skladom in Zavodom Republike Slovenije za zaposlovanje pri izvajanju nalog iz prejšnjega odstavka se uredijo s pogodbo.

III. ORGANA SKLADA IN NJUNE PRISTOJNOSTI

10. člen

(organa sklada)

Organa upravljanja sklada sta nadzorni svet in direktor.

11. člen

(nadzorni svet)

(1) Nadzorni svet ima sedem članov.

(2) Člani nadzornega sveta so:

- dva predstavnika ministrstva, pristojnega za delo, družino in socialne zadeve;
- predstavnik ministrstva, pristojnega za finance;
- predstavnik Zavoda za pokojninsko in invalidsko zavarovanje Slovenije;
- predstavnik Zavoda Republike Slovenije za zaposlovanje;
- predstavnik sindikalnih zvez in konfederacij, reprezentativnih za območje države, in
- predstavnik delodajalskih združenj, reprezentativnih za območje države.

(3) Člane nadzornega sveta na predlog ministra, pristojnega za delo, družino in socialne zadeve (v nadaljnjem besedilu: minister) imenuje in razrešuje Vlada Republike Slovenije. Ekonomsko-socialni svet ministru predlaga imena članov nadzornega sveta iz pete in šeste alineje prejšnjega odstavka.

(4) Nadzorni svet je veljavno ustanovljen, ko so imenovani vsi njegovi člani in se sestane na sklepni seji. Člani nadzornega sveta morajo na svoji prvi seji, ki jo skliče direktor, vodi pa jo najstarejši član nadzornega sveta, izmed sebe izvoliti predsednika in namestnika predsednika nadzornega sveta. Namestnik predsednika v odsotnosti predsednika vodi seje z enakimi pooblastili, pravicami in odgovornostmi, kakor jih ima predsednik nadzornega sveta.

(5) Če noben član nadzornega sveta na seji ne dobi zadostnega števila glasov za izvolitev za predsednika ali namestnika predsednika, mora direktor o tem v roku 24 ur po zaključku seje pisno obvestiti Vlado Republike Slovenije. Če sklad nima direktorja, mora vsak član nadzornega sveta o tem v roku 24 ur pisno obvestiti Vlado Republike Slovenije. Vlada Republike Slovenije mora v 30 dneh od prejema obvestila o neizvolitvi predsednika ali namestnika predsednika imenovati nov nadzorni svet sklada.

(6) Mandatna doba članov nadzornega sveta traja štiri leta z možnostjo ponovnega imenovanja. Mandatna doba članov nadzornega sveta traja od sprejetja sklepa o imenovanju člana do poteka mandata ali do novega sklepa o imenovanju članov nadzornega sveta.

12. člen

(pristojnosti nadzornega sveta)

Nadzorni svet ima naslednje pristojnosti:

- skrbi, da sklad deluje skladno z namenom, zaradi katerega je bil ustanovljen;
- pregleduje poslovne knjige in poslovno dokumentacijo sklada;
- sprejme splošne pogoje poslovanja sklada;
- daje mnenje k predlogu prejema premoženja od drugih oseb in k predlogom partnerskih projektov z drugimi domačimi in tujimi pravnimi osebami;
- predlaga imenovanje in razrešitev direktorja sklada;
- daje soglasje direktorju k notranji organizaciji sklada;

– sestavi pisna poročila ustanovitelju, v katerih zavzame stališče do poslovnega in finančnega načrta ter poslovnega poročila sklada;

– predlaga ustanovitelju način razporejanja presežka prihodkov nad odhodki in pokrivanja presežka odhodkov nad prihodki sklada;

– predlaga imenovanje revizorja;

– določa besedilo javnih razpisov sklada;

– na zahtevo ustanovitelja pripravi poročilo o posameznih poslih sklada in

– odloča o drugih zadevah, za katere je tako določeno z zakonom ali tem ustanovitvenim aktom.

13. člen

(pravice in odgovornosti članov nadzornega sveta)

(1) Člani nadzornega sveta morajo pri svojem delu ravnati s skrbnostjo dobrega gospodarstvenika.

(2) Člani nadzornega sveta so kazensko in materialno odgovorni za škodo, ki je nastala zaradi neizpolnjevanja ali kršitve njihovih pristojnosti ali obveznosti.

(3) Najmanj en član nadzornega sveta mora biti usposobljen za računovodsko ali finančno področje, najmanj en član pa za pravno področje.

(4) Člani nadzornega sveta so upravičeni do sejnin in povračila stroškov v skladu z uredbo, ki ureja sejnine in povračila stroškov v javnih skladih.

(5) Nadzorni svet mora ustanovitelju na njegovo zahtevo predložiti poročilo s pripadajočo dokumentacijo o posameznih poslih v zvezi z upravljanjem namenskega premoženja ali drugimi zadevami, povezanimi s poslovanjem sklada.

14. člen

(sklic in odločanje nadzornega sveta)

(1) Nadzorni svet se mora sestati najmanj štirikrat v enem poslovnem letu.

(2) Seje nadzornega sveta praviloma sklicuje predsednik nadzornega sveta. Sejo nadzornega sveta skliče direktor javnega sklada, če tako zahtevata najmanj dva člana nadzornega sveta.

(3) Nadzorni svet je sklepčen, če je na seji navzoča večina vseh članov.

(4) Nadzorni svet sprejema odločitve z večino glasov vseh članov. Če je rezultat neodločen, odloči glas osebe, ki je vodila sejo.

(5) Sklic seje, vodenje seje, vzdrževanja reda in način odločanja, vsebino zapisnika in drugo določi nadzorni svet s poslovnikom.

15. člen

(predčasna razrešitev člana nadzornega sveta)

Član nadzornega sveta je lahko predčasno razrešen:

– če poda pisno odstopno izjavo;

– če ravna v nasprotju s prvim in drugim odstavkom 13. člena tega ustanovitvenega akta;

– če je spremenil zaposlitev ali je začel opravljati funkcijo ali dejavnost, ki je nezdružljiva s članstvom v nadzornem svetu;

– če kot predsednik nadzornega sveta pred prenehanjem mandata ali odpovednega roka direktorja javnega sklada ne izvede vseh predpisanih postopkov za imenovanje novega direktorja javnega sklada.

16. člen

(direktor)

(1) Poslovanje sklada vodi direktor sklada. Direktorja imenuje in razrešuje Vlada Republike Slovenije na predlog nadzornega sveta. Mandatna doba direktorja traja štiri leta z možnostjo ponovnega imenovanja.

(2) Za direktorja je lahko imenovan kandidat, ki izpolnjuje naslednje pogoje:

- ima najmanj univerzitetno izobrazbo;
- ima najmanj osem let delovnih izkušenj, od tega pet let na vodilnih delovnih mestih podobne zahtevnosti, in
- ni bil pravnomočno obsojen za kaznivo dejanje in obsojba ni pogojna.

17. člen

(postopek za imenovanje direktorja)

(1) Nadzorni svet oblikuje predlog za imenovanje direktorja sklada na podlagi javnega natečaja.

(2) Postopek opravi komisija, ki jo izmed članov imenuje nadzorni svet.

(3) Komisija ima tri člane. Komisija izbere kandidata za direktorja. Svoj predlog kandidata predloži v predhodno mnenje nadzornemu svetu. Predlog z mnenjem nadzornega sveta pošlje Vladi Republike Slovenije.

(4) Vse postopke za imenovanje direktorja sklada mora komisija izvesti najmanj 90 dni pred potekom mandatne dobe direktorja.

(5) Predsednik nadzornega sveta je pooblaščen, da sklene pogodbo z direktorjem sklada na podlagi sklepa Vlade Republike Slovenije o imenovanju direktorja.

18. člen

(pristojnosti in odgovornosti direktorja)

(1) Direktor zastopa in predstavlja sklad, organizira in vodi delo ter poslovanje sklada. Pri svojem delu mora varovati poslovne skrivnosti sklada.

(2) Direktor je odgovoren za zakonitost poslovanja sklada in odgovarja skladu za škodo, nastalo zaradi njegovega nevestnega ali protipravnega ravnanja.

(3) Za skrbnost in odgovornost direktorja sklada ter odškodninsko odgovornost zaradi vpliva tretjih oseb se smiselno uporabljajo določbe zakona, ki ureja gospodarske družbe.

(4) Direktor izdaja pravne akte v posamičnih zadevah iz pristojnosti sklada, razen aktov, ki so v izključni pristojnosti nadzornega sveta.

19. člen

(predčasna razrešitev in potek mandata direktorja)

(1) Direktor je lahko predčasno razrešen:

- če poda pisno odstopno izjavo;
- če ustanovitelj ne sprejme letnega poročila javnega sklada, ker meni, da so navedbe direktorja v letnem poročilu netočne ali zavajajoče oziroma napačno prikazujejo stanje sklada, te domneve pa potrdi Računsko sodišče ali pooblaščen revizor, ki ga posebej za ta namen imenuje ustanovitelj;
- če ni izpolnjeval obveznosti, ki mu jih nalagata zakon in ustanovitveni akt, ali ni izpolnil cilja ali ciljev, določenih v poslovnem in finančnem načrtu javnega sklada.

(2) Če direktor umre, postane poslovno nesposoben ali je razrešen iz krivdnih razlogov, opravlja njegovo funkcijo do imenovanja novega direktorja predsednik nadzornega sveta ali član nadzornega sveta, ki ga za to pooblasti ustanovitelj, vendar najdlje 90 dni. V času, ko član nadzornega sveta opravlja funkcijo direktorja, njegovo članstvo v nadzornem svetu miruje.

(3) Če direktor poda odstopno izjavo ali mu poteče mandat, mora predsednik nadzornega sveta izvesti vse postopke za imenovanje novega direktorja najmanj 90 dni pred potekom odpovednega roka ali mandata direktorja javnega sklada.

IV. ORGANIZACIJA IN NAČIN POSLOVANJA SKLADA

20. člen

(organiziranost sklada in način poslovanja)

(1) Sklad je organiziran enotno za območje Republike Slovenije.

(2) Sklad posluje v skladu s poslovno politiko za naslednje srednjeročno obdobje, ki jo na predlog direktorja in na podlagi mnenja nadzornega sveta sprejme ustanovitelj.

(3) Sklad sprejme splošne pogoje poslovanja, ki jih objavi na svojih spletnih straneh.

V. SREDSTVA SKLADA

21. člen

(vrednost in lastniški deleži ter upravljanje namenskega premoženja)

(1) Vrednost namenskega premoženja sklada na dan 1. 2. 2013 znaša 2.494.683,69 eura, od tega je delež Republike Slovenije 900.000 evrov, delež Republike Slovenije in Zavoda Republike Slovenije za zaposlovanje 834.585,21 eura, delež Zavoda za pokojninsko in invalidsko zavarovanje pa 760.098,48 eura.

(2) Namensko premoženje iz prejšnjega odstavka se vpiše v sodni register.

(3) Sklad namensko premoženje upravlja tako, da ohranja vrednost tega premoženja, ter z njim ravna in ga upravlja v skladu z namenom, zaradi katerega je bil ustanovljen, in kot dober gospodarstvenik.

22. člen

(pravice in obveznosti ustanovitelja in soustanoviteljev)

V delu, ki se nanaša na kritje pravic invalidov in delodajalcev v skladu z ZZRZI ter v skladu z ZIMI, Republika Slovenija in Zavod Republike Slovenije za zaposlovanje sredstva za doseganje namena sklada zagotavljata v višini planiranih sredstev, Zavod za pokojninsko in invalidsko zavarovanje Slovenije pa v višini sredstev, namenjenih za ohranitev zaposlitve in za pospeševanje zaposlovanja delovnih invalidov v skladu s 73. členom Zakona o pokojninskem in invalidskem zavarovanju (Uradni list RS, št. 96/12) in sredstev za sofinanciranje razvoja invalidskih podjetij, planiranih v vsakoletnem finančnem načrtu.

23. člen

(viri sredstev za kritje pravic delavcev v primeru insolventnosti delodajalca)

Sredstva za kritje pravic delavcev v primeru insolventnosti delodajalca zagotavljajo delodajalci, državni proračun in sklad z izterjavo terjatev iz 28. člena ZJSRS.

24. člen

(viri sredstev za kritje pravic otrok do nadomestila neplačane preživnine)

Sredstva za kritje pravic otrok do nadomestila neplačane preživnine pridobiva sklad iz državnega proračuna in z izterjavo terjatev iz 28. člena ZJSRS.

25. člen

(viri sredstev za kritje pravic invalidov in delodajalcev)

(1) Sredstva za kritje pravic invalidov in delodajalcev v skladu z ZZRZI ter v skladu z ZIMI sklad pridobiva iz:

- plačil delodajalcev zaradi neizpolnjevanja predpisane kvote;
- sredstev Zavoda za pokojninsko in invalidsko zavarovanje Slovenije, namenjenih pospeševanju zaposlovanja nezaposlenih delovnih invalidov;
- namenskih prihodkov proračuna Republike Slovenije iz naslova plačanih glob za storjene prekrške in odvzeto premoženjsko korist po ZZRZI;
- sredstev proračuna Republike Slovenije, namenjenih subvencioniranju plač invalidov;
- donacij in
- drugih virov.

(2) Republika Slovenija zagotavlja sredstva za kritje pravic, ki se v skladu z ZZRZI ter v skladu z ZIMI financirajo iz sklada, iz proračuna Republike Slovenije, kadar drugi prihodki sklada ne zadostujejo za kritje obveznosti sklada.

26. člen

(viri sredstev za delovanje sklada)

Sredstva za delovanje sklada se zagotavljajo s povračilom stroškov dolžnika, iz prihodkov od financiranja in iz državnega proračuna.

27. člen

(način vodenja sredstev)

Sklad mora zagotavljati ločeno vodenje sredstev za namene, naštetih v 23., 24., 25. in 26. členu tega akta.

28. člen

(sredstva iz proračuna Republike Slovenije)

Višina sredstev, ki se zagotavljajo iz proračuna Republike Slovenije, se opredeli v letnem finančnem načrtu sklada.

VI. POSLOVNE KNJIGE, POSLOVNA POROČILA
IN REVIDIRANJE

29. člen

(vodenje poslovnih knjig in poslovnih poročil)

Sklad mora voditi poslovne knjige in poslovna poročila, sestavljati knjigovodske listine, vrednotiti knjigovodske postavke in sestavljati letna poročila v skladu z zakonom, ki ureja računovodstvo javnega sektorja, predpisi, izdanimi na njegovi podlagi, in s svojimi splošnimi akti, če ni z ZJS-1 drugače določeno.

30. člen

(notranje revidiranje)

Sklad organizira notranje revidiranje finančnega poslovanja v skladu s predpisi, ki urejajo javne finance.

31. člen

(revidiranje letnega poročila)

Letno poročilo sklada revidira pooblaščen revizor vsako leto.

VII. NADZOR

32. člen

(nadzor)

(1) Nadzor nad delom in poslovanjem sklada opravlja minister.

(2) Minister lahko od direktorja ali nadzornega sveta sklada zahteva kakršne koli informacije, potrebne za izvajanje nadzora. Direktor ali predsednik nadzornega sveta pošlje zahtevane informacije ministru. Minister lahko na podlagi prejetih informacij predlaga ustreznemu organu inšpekcijski nadzor nad skladom.

(3) Nadzor nad smotrnim upravljanjem z namenskim premoženjem sklada opravlja Vlada Republike Slovenije.

33. člen

(odgovornost sklada)

Sklad ima vsa pooblastila v pravnem prometu in odgovarja upnikom za svoje obveznosti z vsem svojim premoženjem.

VIII. PREHODNE IN KONČNE DOLOČBE

34. člen

(imenovanje članov novega nadzornega sveta)

(1) Vlada Republike Slovenije s sklepom imenuje člane nadzornega sveta na predlog ministra najpozneje v roku 60 dni od sprejetja tega ustanovitvenega akta.

(2) Dosedanji nadzorni svet sklada opravlja delo po tem ustanovitvenem aktu do imenovanja članov nadzornega sveta v skladu s prejšnjim odstavkom.

35. člen

(sprejetje splošnih pogojev poslovanja)

Sklad sprejme nove splošne pogoje poslovanja najpozneje v roku 60 dni od uveljavitve tega akta.

36. člen

(prenehanje veljavnosti)

Z dnem uveljavitve tega ustanovitvenega akta preneha veljati Ustanovitveni akt Javnega jamstvenega in preživitvenega sklada Republike Slovenije (Uradni list RS, št. 55/09).

37. člen

(začetek veljavnosti)

Ta ustanovitveni akt začne veljati naslednji dan po objavi v Uradnem listu Republike Slovenije.

Št. 01401-1/2013

Ljubljana, dne 18. marca 2013

EVA 2013-2611-0011

Vlada Republike Slovenije

Janez Janša l.r.
Predsednik

POPRAVKI

- 860.** Popravek Odloka o spremembah in dopolnitvah Odloka o občinskem prostorskem načrtu Mestne občine Ljubljana – izvedbeni del

POPRAVEK**Odloka o spremembah in dopolnitvah Odloka o občinskem prostorskem načrtu Mestne občine Ljubljana – izvedbeni del**

V Odloku o spremembah in dopolnitvah Odloka o občinskem prostorskem načrtu Mestne občine Ljubljana – izvedbeni del, objavljenem v Uradnem listu RS, št. 9/13, je bila ugotovljena tehnična napaka, ki se popravi tako, da se v Prilogi 2, v točki 2 pri usmeritvah za OPPN 233: ŠMARTNO CENTER, pri EUP ŠG-408, v vrstici »TIPOLOGIJA« oznaka »VC« pravilno glasi »V, C«.

Št. 3504-140/2011-250
Ljubljana, dne 14. marca 2013

Župan
Mestne občine Ljubljana
Zoran Jankovič l.r.

PREKLICI

- 861.** Preklic Sklepa o dopustitvi manjše širitve območja stavbnih zemljišč

Na podlagi 31. člena Statuta Občine Miren - Kostanjevica (Uradni list RS, št. 112/07) in sklepa Občinskega sveta Občine Miren - Kostanjevica sprejetega na 21. redni seji dne 18. 12. 2012

PREKLICUJEM

objavo Sklepa o dopustnosti širitve območja stavbnih zemljišč za potrebe gradnje objektov kmetije na pobudo investitorja – lastnika zemljišča, ki je bil objavljen v Uradnem listu RS, št. 106/12.

Št. 350-4/2012
Miren, dne 13. marca 2013

Župan
Občine Miren - Kostanjevica
Zlatko Martin Marušič l.r.

VSEBINA

DRŽAVNI ZBOR

848. Zakon o spremembah in dopolnitvah Zakona o zaščiti živali (ZZZiv-C) 2975

VLADA

859. Ustanovitveni akt Javnega jamstvenega, preživitnega in invalidskega sklada Republike Slovenije 3095

MINISTRSTVA

849. Pravilnik o spremembah in dopolnitvah Pravilnika o službenih izkaznicah na obrambnem področju 2983
 850. Pravilnik o spremembah in dopolnitvah Pravilnika o strokovnih izpitih na področju varstva kulturne dediščine in varstva arhivskega gradiva 2987
 851. Pravilnik o spremembi Pravilnika o usposabljanju, licencah in registru licenc neodvisnih strokovnjakov za izdelavo energetskih izkaznic 2990

OBČINE

SLOVENSKA BISTRICA

852. Odlok o razglasitvi kulturnih spomenikov lokalnega pomena za Občino Slovenska Bistrica 2992
 853. Odlok o občinskem podrobnem prostorskem načrtu za prizidek k hlevu za prašičje pitance na parceli št. 104, k.o. Spodnja Nova vas 3083
 854. Odlok o občinskem podrobnem prostorskem načrtu stanovanjske zazidave »Rubnik« na Spodnji Polskavi 3086
 855. Sklep o ukinitvi statusa javnega dobra 3092

ŠKOCJAN

856. Sklep o širitvi območja stavbnih zemljišč 3092

TREBNJE

857. Sklep o pridobitvi statusa grajenega javnega dobra 3094

ZREČE

858. Cenik daljinskega ogrevanja 3094

POPRAVKI

860. Popravek Odloka o spremembah in dopolnitvah Odloka o občinskem prostorskem načrtu Mestne občine Ljubljana – izvedbeni del 3099

PREKLICI

861. Preklic Sklepa o dopustitvi manjše širitve območja stavbnih zemljišč 3099

