

Uradni list Republike Slovenije



Internet: www.uradni-list.si

e-pošta: info@uradni-list.si

Št. **88** Ljubljana, petek **23. 11. 2012**

ISSN 1318-0576 Leto XXII

PRESEDNIK REPUBLIKE

3455. Ukaz o postavitvi izrednega in pooblaščenega veleposlanika Republike Slovenije na Irskem

Na podlagi prvega odstavka 107. člena Ustave Republike Slovenije (Uradni list RS, št. 33/91-I, 42/97, 66/00, 24/03, 69/04 in 68/06) in četrtega odstavka 17.a člena Zakona o zunanjih zadevah (Uradni list RS, št. 113/03 – uradno prečiščeno besedilo, 20/06 – ZNOMCMO, 76/08, 108/09 in 80/10 – ZUTD) izdajam

U K A Z

o postavitvi izrednega in pooblaščenega veleposlanika Republike Slovenije na Irskem

Za izrednega in pooblaščenega veleposlanika Republike Slovenije na Irskem s sedežem v Londonu postavim Iztoka Jarca.

Št. 501-03-4/2012-2

Ljubljana, dne 19. novembra 2012

dr. Danilo Türk l.r.
Predsednik
Republike Slovenije

3456. Ukaz o odpoklicu izredne in pooblaščenega veleposlanice – vodje Stalnega predstavništva Republike Slovenije pri Organizaciji združenih narodov v New Yorku

Na podlagi prvega odstavka 107. člena Ustave Republike Slovenije (Uradni list RS, št. 33/91-I, 42/97, 66/00, 24/03, 69/04 in 68/06) in četrtega odstavka 17.a člena Zakona o zunanjih zadevah (Uradni list RS, št. 113/03 – uradno prečiščeno besedilo, 20/06 – ZNOMCMO, 76/08, 108/09 in 80/10 ZUTD) izdajam

U K A Z

o odpoklicu izredne in pooblaščenega veleposlanice – vodje Stalnega predstavništva Republike Slovenije pri Organizaciji združenih narodov v New Yorku

Sanjo Štiglic,

izredno in pooblaščenico veleposlanico – vodjo Stalnega predstavništva Republike Slovenije pri Organizaciji združenih narodov v New Yorku, odpoklicujem z 31. oktobrom 2012.

Št. 501-04-8/2012-2

Ljubljana, dne 20. novembra 2012

dr. Danilo Türk l.r.
Predsednik
Republike Slovenije

VLADA

3457. Uredba o določitvi ureditvenega območja strateškega mejnega prehoda Rožna Dolina

Na podlagi 3. in 5. člena Zakona o graditvi objektov na mejnih prehodih (Uradni list RS, št. 44/07 – uradno prečiščeno besedilo in 80/10 – ZUPUDPP) ob uporabi 3. točke 3. člena Zakona o nadzoru državne meje (Uradni list RS, št. 35/10 – uradno prečiščeno besedilo) izdaja Vlada Republike Slovenije

U R E D B O

o določitvi ureditvenega območja strateškega mejnega prehoda Rožna Dolina

1. člen
(vsebina)

S to uredbo se določi ureditveno območje strateškega mejnega prehoda Rožna Dolina (v nadaljnjem besedilu: SMP Rožna Dolina) na podlagi Elaborata za ugotavljanje javne koristi za SMP Rožna Dolina, ki ga je izdelal Inženiring IBT Lju-

bljana, d. d., pod št. 9375/051-B, oktober 2011, in je na vpogled na Ministrstvu za pravosodje in javno upravo, Direktoratu za investicije in nepremičnine, Tržaška cesta 21, Ljubljana.

2. člen

(urbanistične podlage)

Urbanistična podlaga za določitev ureditvenega območja SMP Rožna Dolina so prostorski akti občine. Ureditveno območje strateškega mejnega prehoda urejajo:

– prostorske sestavine planskih aktov: Prostorske sestavine dolgoročnega in srednjeročnega družbenega plana občine Nova Gorica za obdobje 1986–1990 (uradno glasilo občin Ajdovščina, Nova Gorica in Tolmin, št. 7/87, 3/90, 1/93, 9/95, 20/96, 3/98, 13/98, uradne objave v časopisu Oko, št. 6/99 in 18/03 ter Uradni list RS, št. 34/04 in 88/04),

– prostorski ureditveni pogoji: Odlok o prostorskih ureditvenih pogojih za posege v prostor na mestnem območju Nove Gorice (uradne objave v časopisu Oko, št. 1/00, 10/02 in 15/02 ter Uradni list RS, št. 121/04, 3/06, 39/06, 57/06 – popr., 68/07, 21/08 – odl. US, 113/08, 77/08, 77/09, 109/09 in 34/10).

3. člen

(obseg ureditvenega območja)

(1) Ureditveno območje SMP Rožna Dolina obsega nepremičnine, potrebne za opravljanje dejavnosti državnih organov, ter neposredno okolico z objekti, ki so potrebni za smotrno in varno odvijanje prometa, trase za infrastrukturne objekte in naprave (komunalni vodi, elektroenergetsko omrežje, javna razsvetljava, telekomunikacije, vodovod in meteorna kanalizacija), potrebne za nemoteno delovanje SMP Rožna Dolina, in sicer zemljišča ali dele zemljišč s parc. št. 808/1, 8/4, 8/5, 8/6, 221/4 in 224, vse k. o. Rožna Dolina.

(2) Situacija ureditvenega območja je prikazana v grafičnih prilogah in elaboratu za ugotavljanje javne koristi iz 1. člena te uredbe, ki so kot priloga sestavni del te uredbe.

4. člen

(javna korist)

Šteje se, da je zaradi gradnje na ureditvenem območju iz prejšnjega člena izkazana javna korist.

5. člen

(končna določba)

Ta uredba začne veljati naslednji dan po objavi v Uradnem listu Republike Slovenije.

Št. 00730-39/2012

Ljubljana, dne 15. novembra 2012

EVA 2012-2030-0027

Vlada Republike Slovenije

Janez Janša l.r.

Predsednik



LEGENDA UPRAVLJAVCEVI:



MEJA UREDITVENEGA OBMOČJA

1
2
3
4
5

Investitor:	Ime in priimek: ZORA BERČIČ, u.d.l.g.	Ime in priimek: ZORA BERČIČ, u.d.l.g.	Idena št./IDŠ:
	OVPS:		G-1072
	ODP:		G-2651
Projekant:	Ime in priimek: IBT Ljubljana		
	Prejeto št. projekta: 113131313-4		
	Ime projekta: Restavracija Rožna dolina		
	AS: 100		
	AS2: 100		
Naziv objekta:	STRAŠKI MENI PREHOD NOVA GORICA (ROŽNA DOLINA)	Št. projekta:	9375/051
		Št. mesta:	9375/051-B
Vrsta mesta:	Uredba o določitvi območja SMP	Šifra CC:	2112
Vrednotni indeks:	Situacija upravljavcev	Št. nabe:	1:500
		Datum:	Oktober 2011
Št. odseka:	Program za črna koba arhivaz	Arhivski št.:	003.2101
		Šifra nabe:	G.105
Arhivski št.:	Inženiring IBT Ljubljana d.o.o.	Št. priloge:	C/2

3458. Uredba o določitvi ureditvenega območja strateškega mejnega prehoda Ljubelj

Na podlagi 3. in 5. člena Zakona o graditvi objektov na mejnih prehodih (Uradni list RS, št. 44/07 – uradno prečiščeno besedilo in 80/10 – ZUPUDPP) ob uporabi 3. točke 3. člena Zakona o nadzoru državne meje (Uradni list RS, št. 35/10 – uradno prečiščeno besedilo) izdaja Vlada Republike Slovenije

U R E D B O
o določitvi ureditvenega območja strateškega
mejnega prehoda Ljubelj**1. člen**

(vsebina)

S to uredbo se določi ureditveno območje strateškega mejnega prehoda Ljubelj (v nadaljnjem besedilu: SMP Ljubelj) na podlagi Elaborata za ugotavljanje javne koristi za SMP Ljubelj, ki ga je izdelal Inženiring IBT Ljubljana, d. d., pod št. 9388-A/051, oktober 2011, in je na vpogled na Ministrstvu za pravosodje in javno upravo, Direktoratu za investicije in nepremičnine, Tržaška cesta 21, Ljubljana.

2. člen

(urbanistične podlage)

Urbanistična podlaga za določitev ureditvenega območja SMP Ljubelj so prostorski akti občine. Ureditveno območje strateškega mejnega prehoda urejajo:

– prostorske sestavine planskih aktov: Odlok o spremembah in dopolnitvah prostorskih sestavin dolgoročnega plana občine Trzič (Uradni list RS, št. 109/99, 93/01 in 1/11),

– prostorski ureditveni pogoji: Odlok o prostorskih ureditvenih pogojih za območje občine Trzič (Uradni list RS, št. 8/94, 114/00, 93/01, 71/05, 121/05, 75/08 in 1/11).

3. člen

(obseg ureditvenega območja)

(1) Ureditveno območje SMP Ljubelj obsega nepremičnine, potrebne za opravljanje dejavnosti državnih organov, ter neposredno okolico z objekti, potrebnimi za smotno in varno odvijanje prometa, trase za infrastrukturne objekte in naprave (komunalni vodi, elektroenergetsko omrežje, javna razsvetljava, telekomunikacije, vodovod in meteorna kanalizacija), potrebne za nemoteno delovanje SMP Ljubelj, in sicer zemljišča ali dele zemljišč s parc. št. 1037/1, 1039/1, 1039/2 in 1040, vse k. o. Podljubelj.

(2) Situacija ureditvenega območja je prikazana v grafičnih prilogah in elaboratu za ugotavljanje javne koristi iz 1. člena te uredbe, ki so kot priloga sestavni del te uredbe.

4. člen

(javna korist)

Šteje se, da je zaradi gradnje na ureditvenem območju iz prejšnjega člena izkazana javna korist.

5. člen

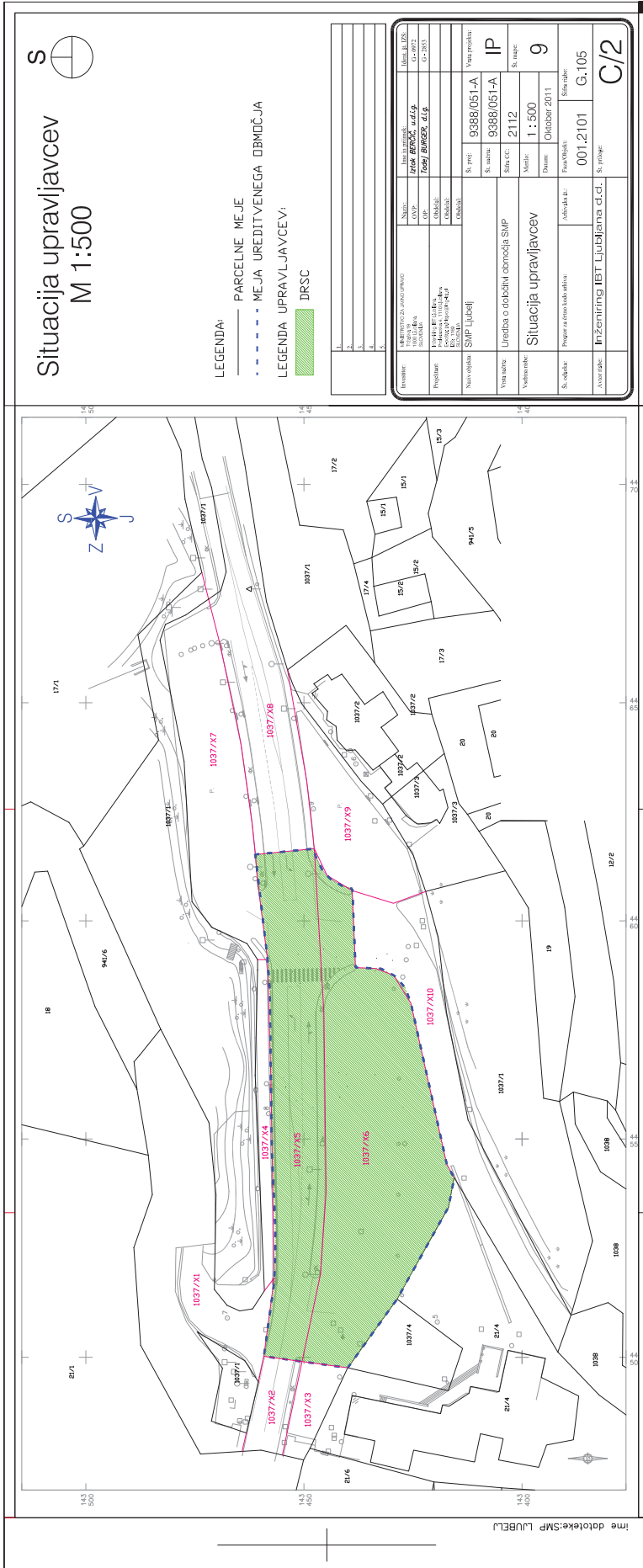
(končna določba)

Ta uredba začne veljati naslednji dan po objavi v Uradnem listu Republike Slovenije.

Št. 00730-38/2012
Ljubljana, dne 15. novembra 2012
EVA 2012-2030-0028

Vlada Republike Slovenije**Janez Janša** l.r.
Predsednik





3459. Odločba o imenovanju na mesto okrožne državne tožilke na Okrožnem državnem tožilstvu na Ptuju

Na podlagi prvega odstavka 34. člena Zakona o državnem tožilstvu (Uradni list RS, št. 58/11, 21/12 – ZDU-1F in 47/12) in petega odstavka 21. člena Zakona o Vladi Republike Slovenije (Uradni list RS, št. 24/05 – uradno prečiščeno besedilo, 109/08, 38/10 – ZUKN in 8/12) je Vlada Republike Slovenije na predlog ministra za notranje zadeve, št. 110-376/2012/3 z dne 25. 10. 2012, na 36. redni seji dne 8. 11. 2012 izdala naslednjo

ODLOČBO

Teja Mlakar Belšak, rojena 14. 6. 1973, se imenuje za okrožno državno tožilko na Okrožnem državnem tožilstvu na Ptuju.

Št. 70101-25/2012
Ljubljana, dne 8. novembra 2012
EVA 2012-1711-0061

Vlada Republike Slovenije

Janez Janša l.r.
Predsednik

MINISTRSTVA**3460. Pravilnik o spremembah in dopolnitvah Pravidnika o službeni oceni**

Na podlagi drugega odstavka 42. člena Zakona o obrambi (Uradni list RS, št. 103/04 – uradno prečiščeno besedilo) in prvega odstavka 14. člena Uredbe o činih in poviševanju v Slovenski vojski (Uradni list RS, št. 99/02, 87/05, 34/06 in 116/07) ter 105. točke Pravil službe v Slovenski vojski (Uradni list RS, št. 84/09) izdaja minister za obrambo

**PRAVILNIK
o spremembah in dopolnitvah Pravidnika
o službeni oceni**

1. člen

V Pravilniku o službeni oceni (Uradni list RS, št. 1/10, 92/10 in 108/11) se v 2. členu na začetku besedila doda oznaka (1), peta alineja pa se spremeni tako, da se glasi:

»– vojaki, podčastniki, častniki, nižji in višji vojaški uslužbenci, ki pogodbeno opravljajo vojaško službo v rezervni sestavi Slovenske vojske in ki so bili v koledarskem letu, za katerega se izdeluje službena ocena, vpoklicani na usposabljanje najmanj 3 dni. Za pogodbene pripadnike rezervne sestave, ki so bili v koledarskem letu vpoklicani na opravljanje vojaške službe v miru, se izdelata službena ocena ne glede na čas trajanja vpoklica.«.

2. člen

Za 2. členom se doda nov 2.a člen, ki se glasi:

»2.a člen

(ocenjevanje vrhunskih športnikov in trenerjev)

S službeno oceno se ne ocenjujejo vrhunski športniki in trenerji, ki imajo sklenjeno pogodbo o zaposlitvi v Slovenski vojski.«.

3. člen

Prvi odstavek 5. člena se spremeni tako, da se glasi:

»(1) S službeno oceno se ocenjuje vojaške osebe, če vojaško službo na formacijski dolžnosti za katero se ocenjujejo, opravljajo najmanj tri mesece. Če vojaška oseba opravlja vojaško službo na formacijski dolžnosti manj kot tri mesece, se za izdelavo redne službene ocene zanjo uporablja zadnja službena ocena, razen, če je ta negativna. V tem primeru se vojaška oseba za to koledarsko leto šteje kot neocenjena.«.

4. člen

V drugem odstavku 6. člena se za besedo »informacije« doda vejica in besedilo »praviloma od pripadniku neposredno nadrejenega poveljnika,«.

5. člen

V šestem odstavku 11. člena se za prvim stavkom doda nov stavek, ki se glasi »Vojaške osebe razporejene na delovna mesta oziroma dela v ministrstvu ali v drugih državnih organih, na katerih se opravlja vojaška služba, se v času razporeditve na takšno delovno mesto ne ocenjuje po kriterijih iz tretje in četrte alineje prvega odstavka tega člena.«.

6. člen

V četrtem odstavku 12. člena se na koncu besedila pika nadomesti z vejico in doda besedilo »razen, če je bila ta negativna oziroma pripadnik ni bil ocenjen. V tem primeru se vojaške osebe iz posameznega kriterija ne ocenjuje, kriterij pa se ne upošteva pri izračunu službene ocene.«.

7. člen

V tretjem odstavku 15. člena se besedilo »vroči s kurirjem na naslov stalnega prebivališča oziroma preko Pošte Slovenije« nadomesti z besedilom »vroči na naslov prebivališča s kurirjem ali po pošti«.

8. člen

Priloga 1 se nadomesti z novo Prilogo 1, ki je sestavni del tega pravilnika.

KONČNA DOLOČBA

9. člen

Ta pravilnik začne veljati naslednji dan po objavi v Uradnem listu Republike Slovenije.

Št. 0070-49/2012-5
Ljubljana, dne 21. novembra 2012
EVA 2012-1911-0026

Aleš Hojs l.r.
Minister
za obrambo

PRILOGA 1

SLUŽBENA OCENA				številka: datum:	
I. DEL – Podatki o ocenjevanem					
Priimek in ime		Čin, razred	Zadnje povišanje (datum)	MORS številka	
OE (poveljstvo, enota, zavod)		Kandidat na šolanju	Vrsta službene ocene		
			Redna		Izredna
Ocenjevalno obdobje		Število ocenjevanih mesecev	Vzrok odsotnosti	Seznamitev z oceno (datum in podpis ocenjevanega)	
od		do			
II. DEL – Podatki o ocenjevalcih					
Priimek in ime neposrednega ocenjevalca		Čin, razred	Formacijska dolžnost	Podpis	Datum
Priimek in ime civilne osebe kot ocenjevalca skladno s tretjim odstavkom 6. člena tega pravilnika		Čin, razred	Formacijska dolžnost	Podpis	Datum
Priimek in ime nadrejenega ocenjevalca		Čin, razred	Formacijska dolžnost	Podpis	Datum
III. DEL – Opis delovnih zahtev					
Naziv formacijske dolžnosti					
Opis del in nalog ocenjevanega					

IV. DEL – Splošna ocena, ocena vojaške usposobljenosti in ocenjevanje vodstvenih lastnosti							
1. Splošna ocena		OCENA					
		1	2	3	4	5	
a) strokovnost							
b) pravočasnost							
c) samostojnost							
d) ustvarjalnost							
e) natančnost							
f) zanesljivost pri opravljanju dela							
g) količina opravljenega dela							
h) sposobnost sodelovanja in delovanja v timu							
i) organiziranost pri izvajanju nalog							
j) sposobnost komuniciranja							
k) odnos do sredstev in virov							
l) osebni zgled							
m) etičnost							
n) motiviranost							
o) odgovornost							
p) vztrajnost							
Σ = povprečna ocena (izračun na dve decimalki)							
2. Ocena vojaške usposobljenosti		NEOPRAVIČENI RAZLOGI	1	2	3	4	5
a) strelska usposobljenost							
b) splošna vojaška usposobljenost							
c) vojaško specialistična usposobljenost							
d) gibalna sposobnost							
Σ = povprečna ocena (izračun na dve decimalki)							
3. Ocenjevanje vodstvenih lastnosti		1	2	3	4	5	
a) avtoriteta							
b) integriteta							
c) voditeljstvo							
d) sposobnost izvajanja funkcij poveljevanja							
e) preudarnost							
Σ = povprečna ocena (izračun na dve decimalki)							
V. DEL – Končna ocena in njena utemeljitev							
Končna ocena							

OCENJEVANEC

OCENJEVALEC

NADREJENI OCENJEVALCU

podpis

podpis

podpis

Utemeljitev ocene

VI. DEL – Verifikacija ocene (izpolni nadrejeni ocenjevalcu)

OCENJEVANEC

OCENJEVALEC

NADREJENI OCENJEVALCU

podpis

podpis

podpis

3461. Odredba o veljavnosti sedmega in osmega dodatka k sedmi izdaji Evropske farmakopeje ter osme izdaje Evropske farmakopeje

Na podlagi prvega odstavka 20. člena Zakona o zdravilih (Uradni list RS, št. 31/06 in 45/08) izdaja minister za zdravje

ODREDBO

o veljavnosti sedmega in osmega dodatka k sedmi izdaji Evropske farmakopeje ter osme izdaje Evropske farmakopeje

1. člen

V skladu z »Resolucijo AP-CPH (12) 1-2-3«, ki jo je sprejel Svet Evrope, Evropski odbor za farmacevtske izdelke in farmacevtsko skrb (Delni sporazum) (CD-P-PH), 5. aprila 2012, začne 1. aprila 2013 v Republiki Sloveniji veljati sedmi dodatek (Supplement 7.7) k sedmi izdaji Evropske farmakopeje (European Pharmacopoeia Seventh Edition), ki ga je založila Evropska direkcija za kakovost zdravil (European Directorate for the Quality of Medicines) pri Svetu Evrope v Strasbourgu.

2. člen

V skladu z »Resolucijo AP-CPH (12) 1-2-3«, ki jo je sprejel Svet Evrope, Evropski odbor za farmacevtske izdelke in farmacevtsko skrb (Delni sporazum) (CD-P-PH), 5. aprila 2012, začne 1. julija 2013 v Republiki Sloveniji veljati osmi dodatek (Supplement 7.8) k sedmi izdaji Evropske farmakopeje (European Pharmacopoeia Seventh Edition), ki ga je založila Evropska direkcija za kakovost zdravil (European Directorate for the Quality of Medicines) pri Svetu Evrope v Strasbourgu.

3. člen

V skladu z »Resolucijo AP-CPH (12) 1-2-3«, ki jo je sprejel Svet Evrope, Evropski odbor za farmacevtske izdelke in farmacevtsko skrb (Delni sporazum) (CD-P-PH), 5. aprila 2012, začne 1. januarja 2014 v Republiki Sloveniji veljati osma izdaja Evropske farmakopeje (European Pharmacopoeia Eighth Edition), ki bo nadomestila sedmo izdajo. Publikacijo je založila Evropska direkcija za kakovost zdravil (European Directorate for the Quality of Medicines) pri Svetu Evrope v Strasbourgu.

4. člen

Ta odredba začne veljati naslednji dan po objavi v Uradnem listu Republike Slovenije.

Št. 715-8/2012

Ljubljana, dne 24. aprila 2012

EVA 2012-2711-0017

Tomaž Gantar l.r.
Minister
za zdravje

3462. Navodilo za opravljanje kratkotrajnega dela

Na podlagi 12.a člena Zakona o preprečevanju dela in zaposlovanja na črno (Uradni list RS, št. 12/07 – uradno prečiščeno besedilo, 29/10 in 57/12) izdaja minister za delo, družino in socialne zadeve

**NAVODILO
za opravljanje kratkotrajnega dela**

I. SPLOŠNA DOLOČBA

1. člen

(vsebina)

To navodilo podrobneje ureja prijavo kratkotrajnega dela in določa vodenje evidence opravljanja tega dela.

II. PRIJAVA KRATKOTRAJNEGA DELA

2. člen

(postopek prijave)

(1) Mikro družba, zasebni zavod ali podjetnik z največ 10 zaposlenimi (v nadaljnjem besedilu: prijavitelj) opravljanje kratkotrajnega dela prijavi pri krajevno pristojni upravni enoti pred opravljanjem tega dela. Kadar se kratkotrajno delo opravlja v podružnici prijavitelja, se prijava kratkotrajnega dela opravi pri upravni enoti, kjer ima prijavitelj sedež.

(2) Prijava kratkotrajnega dela se vložijo pri pristojni upravni enoti v enem izvodu na obrazcu POKD, ki je kot priloga sestavni del tega navodila.

(3) Pristojna upravna enota preveri, ali je prijava kratkotrajnega dela pravilno in popolno izpolnjena. Če prijava ni predložena na predpisan način ali podatki niso popolni, pristojna upravna enota pozove prijavitelja, da v osmih dneh pomanjkljivosti odpravi. Če prijavitelj v navedenem roku pomanjkljivosti ne odpravi, pristojna upravna enota prijavo s sklepom zavrže.

(4) Pravilno in popolno prijavo pristojna upravna enota potrdi z zaznambo na obrazcu POKD ter kopijo potrjene prijave nemudoma pošlje pristojnemu nadzornemu organu in prijavitelju.

(5) Ne glede na tretji odstavek tega člena, v primeru suma, da so v prijavi kratkotrajnega dela navedeni neresnični podatki, uradna oseba pristojne upravne enote po uradni dolžnosti preveri podatke, navedene na obrazcu POKD.

3. člen

(sprememba prijave)

(1) Prijavitelj nemudoma prijavi pristojni upravni enoti vsako spremembo dejstev ali okoliščin, ki se nanašajo na pogoje za opravljanje kratkotrajnega dela iz 12.a člena Zakona o preprečevanju dela in zaposlovanja na črno (Uradni list RS, št. 12/07 – uradno prečiščeno besedilo, 29/10 in 57/12), kakor tudi vsako spremembo dejstev ali okoliščin, v katerih se to delo opravlja. Kot sprememba prijave se šteje tudi odjava kratkotrajnega dela.

(2) Spremembe iz prejšnjega odstavka se prijavijo pristojni upravni enoti v enem izvodu na obrazcu POKD.

(3) Pristojna upravna enota z obrazcem iz prejšnjega odstavka ravna enako, kot velja za prijavo kratkotrajnega dela.

4. člen

(prijava v zavarovanje)

(1) Prijavitelj vložijo za osebo, ki opravlja kratkotrajno delo, prijavo v zavarovanje na predpisanem obrazcu »Prijava – odjava zavarovanja« za primer poškodbe pri delu in poklicne bolezni.

(2) Prijava se vložijo pri krajevno pristojni območni enoti ali izpostavi Zavoda za zdravstveno zavarovanje Slovenije pred začetkom opravljanja dela.

III. VODENJE EVIDENCE IN HRAMBA DOKUMENTOV

5. člen

(evidenca)

(1) Prijavitelj za osebo, ki opravlja kratkotrajno delo, v koledarskem mesecu dnevno vodi evidenco o trajanju kratkotrajnega dela z naslednjimi podatki:

- datum opravljanja kratkotrajnega dela,
- uro začetka in zaključka opravljanja kratkotrajnega dela,
- skupno število do tedaj opravljenih delovnih ur v koledarskem mesecu.

(2) Evidenco o trajanju kratkotrajnega dela podpišeta pooblaščenca oseba prijavitelja in oseba, ki opravlja kratkotrajno delo, dnevno ob začetku in zaključku opravljanja kratkotrajnega dela.

6. člen

(hramba dokumentov)

(1) Prijavitelj na svojem sedežu sproti in še eno leto po prenehanju opravljanja kratkotrajnega dela hrani obrazce iz tega navodila in evidence o trajanju kratkotrajnega dela.

(2) Prijavitelj obrazce in evidence iz prejšnjega odstavka predloži na zahtevo pristojnega nadzornega organa.

IV. KONČNI DOLOČBI

7. člen

(prenehanje uporabnosti drugih podzakonskih aktov)

Z dnem, ko začne veljati to navodilo, preneha veljati Navodilo o opravljanju kratkotrajnega dela (Uradni list RS, št. 91/08).

8. člen

(uveljavitev zakona)

To navodilo začne veljati naslednji dan po objavi v Uradnem listu Republike Slovenije.

Št. 0073-3/2012

Ljubljana, dne 20. novembra 2012

EVA 2012-2611-0065

mag. Andrej Vizjak l.r.

Minister

za delo, družino in socialne zadeve

PRILOGA

UPRAVNA ENOTA _____

Obrazec POKD

PRIJAVA

- A. OPRAVLJANJA KRATKOTRAJNEGA DELA
B. SPREMEMB OPRAVLJANJA KRATKOTRAJNEGA DELA
C. ODJAVE OPRAVLJANJA KRATKOTRAJNEGA DELA
-

PODATKI O PRIJAVITELJU (vpisati z velikimi tiskanimi črkami)

1. FIRMA GOSPODARSKE DRUŽBE, IME ZASEBNEGA ZAVODA, NAZIV SAMOSTOJNEGA
PODJETNIKA

2. SEDEŽ

3. MATIČNA IN DAVČNA ŠTEVILKA

4. IME IN PRIIMEK LASTNIKA OZIROMA SOLASTNIKA PRIJAVITELJA, DATUM IN KRAJ
ROJSTVA, NASLOV BIVALIŠČA

5. ŠTEVILO ZAPOSLENIH

OSEBA, KI BO DELO OPRAVLJALA (vpisati z velikimi tiskanimi črkami)

1. IME IN PRIIMEK, DATUM ROJSTVA, EMŠO

2. NASLOV STALNEGA PREBIVALIŠČA

3. SORODSTVENO RAZMERJE z lastnikom ali solastnikom prijavitelja (obkroži)

- zakonec,
- zunajzakonski partner,
- partner v registrirani istospolni skupnosti,
- sin,
- hči,
- mati,
- oče.

KRAJ OPRAVLJANJA KRATKOTRAJNEGA DELA (ustrezno obkroži)

1. na sedežu prijavitelja

2. drug kraj _____

(vpiše se točen naslov oziroma več naslovov, če se bo delo opravljal na različnih lokacijah)

3. delo se bo opravljal na terenu

ČAS OPRAVLJANJA KRATKOTRAJNEGA DELA

Delo bo trajalo _____ ur na mesec.

Kratkotrajno delo se bo začelo opravljati z dnem: _____

Kratkotrajno delo se bo prenehalo opravljati z dnem: _____ (izpolniti v primeru odjave kratkotrajnega dela in v primeru, če se opravljanje kratkotrajnega dela prijavlja za določeno obdobje)

IZJAVA POOBLAŠČENE OSEBE PRIJAVITELJA O IZPOLNJEVANJU ZAKONSKIH POGOJEV

1. Izjavljam, da so zgoraj navedeni podatki resnični in točni ter da so za opravljanje kratkotrajnega dela izpolnjeni pogoji iz 12.a člena Zakona o preprečevanju dela in zaposlovanja na črno, in sicer:
 - sem lastnik(ca) oziroma solastnik(ca) mikrogospodarske družbe, ustanovitelj(ica) zasebnega zavoda ali samostojni podjetnik(ica) z največ 10 zaposlenimi,
 - kratkotrajno delo bo opravljal zakonec, zunajzakonski partner ali partner v registrirani istospolni skupnosti ali oseba, ki je z mano v sorodu v ravni vrsti do prvega kolena,
 - kratkotrajno delo se bo opravljal brezplačno, v obsegu največ 40 ur na mesec,
 - kratkotrajno delo se bo opravljal v skladu s predpisi o delovnih razmerjih glede dela otrok, mlajših od 15 let, delovnega časa, nočnega dela, odmorov in počitkov, varstva žensk, varstva delavcev, ki še niso dopolnili 18 let, ter s predpisi o varnosti in zdravju pri delu.
2. Izjavljam, da bom za osebo, ki bo opravljal kratkotrajno delo, vodil evidenco o trajanju kratkotrajnega dela v skladu z Navodilom za opravljanje kratkotrajnega dela.
3. Izjavljam, da bom osebo, ki bo opravljal kratkotrajno delo, pred začetkom opravljanja kratkotrajnega dela prijavil v zavarovanje za primer poškodbe pri delu in poklicne bolezni.

Kraj in datum:

.....

Podpis pooblaščenice osebe prijavitelja in žig*:

.....

*žig ni potreben, če prijavitelj ne posluje z žigom

ZAZNAMBA UPRAVNE ENOTE

Upravna enotaugotavlja, da je prijava opravljanja kratkotrajnega dela oziroma sprememb opravljanja kratkotrajnega dela pravilno in popolno izpolnjena v skladu z Navodilom za opravljanje kratkotrajnega dela.

Datum:

.....

Podpis pooblaščenice osebe in žig:

.....

3463. Spremembe in dopolnitve Notarske tarife

Na podlagi drugega odstavka 107. člena Zakona o notariatu (Uradni list RS, št. 2/07 – uradno prečiščeno besedilo, 33/07 – ZSReg-B in 45/08) minister za pravosodje in javno upravo po predhodnem mnenju notarske zbornice z dne 19. 10. 2012 določa

SPREMEMBE IN DOPOLNITVE NOTARSKE TARIFE**1. člen**

V Notarski tarifi (Uradni list RS, št. 94/08 in 32/11) se za drugim odstavkom 2. člena doda nov tretji odstavek, ki se glasi:

»(3) Za delo, ki je neobičajno obsežno (na primer notarska storitev, pri kateri gre za več kot 25 nepremičnin ali premičnin ali ki presega šest ur dela), sme notar za porabljeni čas obračunati pristojbino po tar. št. 15, vendar za ta posebni primer znižano za 10 odstotkov.«

2. člen

Tretji odstavek 3. člena se črta.

3. člen

V tretjem odstavku 8. člena se na koncu drugega stavka črta pika in doda besedilo »oziroma tržno vrednost nepremičnine, ugotovljene na podlagi zakona, ki ureja množično vrednotenje nepremičnin.«

4. člen

V prvem odstavku 11. člena se beseda »sme« nadomesti z besedo »moraa«.

5. člen

Tar. št. 1 se spremeni tako, da se glasi:

»Tar. št. 1

Za sestavo notarske listine, ki ne spada v tar. št. 2 do tar. št. 7, znaša pristojbina glede na vrednost predmeta:

Vrednost predmeta		Pristojbina
nad EUR	do EUR	EUR
	459	37
459	2.295	50
2.295	9.180	83
9.180	22.950	117
22.950	114.750	146
114.750	367.200	275
367.200	750.000	505

Pri vrednosti predmeta nad 750.000 EUR se za vsakih nadaljnjih 50.000 EUR pristojbina poviša za 20 EUR, vendar skupaj največ 1.000 EUR.«

6. člen

V drugem odstavku tar. št. 7 se 1. točka spremeni tako, da se glasi:

»1. za sodelovanje na skupščini delniške družbe, gospodarskega interesnega združenja ali zadruga, vključno s sestavo notarskega zapisnika, znaša pristojbina:

Vrednost osnovnega kapitala		Pristojbina
nad EUR	do EUR	EUR
	918.000	358
918.000	4.590.000	501
4.590.000		644

7. člen

Prvi odstavek tar. št. 8 se spremeni tako, da se glasi:

»(1) Za overitev podpisa na pogodbi znaša pristojbina glede na osnovo za odmero:

Vrednost predmeta		Pristojbina
nad EUR	do EUR	EUR
	4.590	5
4.590	20.655	14
20.655	68.850	23
68.850	150.000	46

Pri vrednosti predmeta nad 150.000 EUR se za vsakih nadaljnjih 50.000 EUR pristojbina poviša za 10 EUR, vendar skupaj največ 100 EUR.«

8. člen

Tar. št. 11 se spremeni tako, da se glasi:

»Tar. št. 11

Za prevzem, hrambo in izročitev denarja in vrednostnih papirjev znaša pristojbina pri osnovi za odmero:

Osnova za odmero		Pristojbina
nad EUR	do EUR	EUR
	1.377	23
1.377	1.836	32
1.836	2.295	41
2.295	2.754	50
2.754	4.590	59
4.590	22.950	95
22.950	41.310	131
41.310	114.750	167
114.750	206.550	223
206.550	298.350	279
298.350	390.150	335
390.150	481.950	391
481.950	550.000	447

Pri vrednosti predmeta nad 550.000 EUR se za vsakih nadaljnjih 25.000 EUR pristojbina poviša za 10 EUR, vendar skupaj največ 800 EUR.«

9. člen

V tar. št. 17 se v 1. točki znesek »18 eurov« nadomesti z zneskom »9 eurov«, v 8. točki pa se znesek »2 eura« nadomesti z zneskom »1,5 eura«.

10. člen

Te Spremembe in dopolnitve Notarske tarife začnejo veljati petnajsti dan po objavi v Uradnem listu Republike Slovenije.

Št. 007-1188/2012

Ljubljana, dne 29. oktobra 2012

EVA 2012-2030-0042

dr. Senko Pličanič l.r.
Minister
za pravosodje in javno upravo

USTAVNO SODIŠČE

3464. Odločba o razveljavitvi sklepa Višjega sodišča v Kopru in sklepa Okrožnega sodišča v Novi Gorici

Številka: Up-919/11-14

Datum: 4. 10. 2012

ODLOČBA

Ustavno sodišče je v postopku odločanja o ustavni pritožbi Dušana Taljata, Tolmin, na seji 4. oktobra 2012

o d l o č i l o:

Sklep Višjega sodišča v Kopru št. Cpg 198/2010 z dne 7. 4. 2011 in sklep Okrožnega sodišča v Novi Gorici št. St 1272/2008 z dne 21. 7. 2010 se razveljavita ter se zadeva vrne Okrožnemu sodišču v Novi Gorici v novo odločanje.

Obrazložitev

A.

1. Okrožno sodišče v Novi Gorici je s sklepom odmerilo nagrado dvema upraviteljema v stečajnem postopku (v nadaljevanju upravitelj), od katerih je eden pritožnik. Oprlo se je na določbe Pravilnika o tarifi za odmero nagrade upravitelja v postopkih zaradi insolventnosti in prisilne likvidacije ter stroških, do povrnitve katerih je upravitelj v teh postopkih upravičen (Uradni list RS, št. 91/08 in 119/08 – v nadaljevanju Pravilnik). Ob upoštevanju dejstva, da je bilo na računu stečajnega dolžnika le še 27.139,81 EUR, je odločilo, da se upraviteljema izplača le sorazmerni del po Pravilniku določene nagrade (pritožniku 3.989,55 EUR). Višje sodišče je pritožnikovo pritožbo zavrnilo. Pojasnilo je, da 495. člen Zakona o finančnem poslovanju, postopkih zaradi insolventnosti in prisilnem prenehanju (Uradni list RS, št. 126/07, 40/09, 59/09, 52/10, 106/10, 26/11 in 47/11 – v nadaljevanju ZFPPIPP) določa, da se v stečajnih postopkih, ki so se začeli pred 1. 10. 2008, po 1. 10. 2008 uporablja (tudi) 103. člen ZFPPIPP, ki določa kriterije za odmero nagrade. To naj bi pomenilo uveljavitev načela, da se za nagrade upraviteljev v stečajih, začelih pred 1. 10. 2008, uporablja nova zakonodaja. Po oceni Višjega sodišča je 31. člen Zakona o spremembah in dopolnitvah Zakona o finančnem poslovanju, postopkih zaradi insolventnosti in prisilnem prenehanju (Uradni list RS, št. 40/09 – v nadaljevanju ZFPPIPP-A)¹ odstranil pravno podlago za nadaljnjo uporabo Odredbe še po 1. 10. 2008, 34. člen istega predpisa pa naj bi pravno dosledno določil, da se v postopkih zaradi insolventnosti, začelih pred 1. 10. 2008, začne z uveljavitvijo ZFPPIPP-A za odmero nagrade in stroškov upravitelja uporabljati Pravilnik. Višje sodišče je povzelo, da ZFPPIPP-A uveljavlja novo ureditev tudi za »stare« stečaje. Po mnenju Višjega sodišča je mogoče pri navedeni ureditvi o retroaktivnosti razpravljati le glede posamičnih določb

¹ Določba je črtala tedaj veljavni tretji odstavek 499. člena Zakona o finančnem poslovanju, postopkih zaradi insolventnosti in prisilnem prenehanju (Uradni list RS, št. 126/07), ki se je glasil: »Predpisi iz 6. do 9. točke prvega odstavka tega člena se tudi po 1. oktobru 2008 uporabljajo za odmero nagrade upravitelju v postopkih iz drugega odstavka 493. člena tega zakona.« Po vsebini je šlo za odkazilo na to, da se v »starih« insolvenčnih postopkih (začetih pred 1. 10. 2008) tudi po tem datumu za odmero nagrade upravitelju uporablja Odredba o merilih za določanje nagrad stečajnim upraviteljem, upraviteljem prisilne poravnave in likvidacijskim upraviteljem (Uradni list RS, št. 16/02, 18/02 – popr., 27/03, 56/04, 69/04 in 56/05 – v nadaljevanju Odredba).

ZFPPIPP oziroma ZFPPIPP-A o nagradi upravitelja. Takšna retroaktivnost naj bi bila po 155. členu Ustave dopustna, saj naj ne bi šlo za poseganje v pridobljene pravice. Višje sodišče je poudarilo, da je prejšnja stečajna zakonodaja določala, da dobi stečajni upravitelj pravico do nagrade, ko stečajni senat zaključi stečajni postopek. Navedlo je, da bi bilo pravno in praktično nevzdržno, če bi se nagrada upravitelju odmerjala tako, da bi se do 12. 6. 2009 upoštevala Odredba, pozneje pa Pravilnik. Pravnomočnost sklepa o potrditvi predračuna stroškov naj ne bi pomenila, da je bilo hkrati pravnomočno odločeno o nagradi upravitelja. Višje sodišče je tudi zavrnilo pritožbene očitke, da je bila prvotni upraviteljici neupravičeno odmerjena previsoka nagrada. Pravilnik naj niti ne bi dovoljeval upoštevanja predlogov pritožnika glede znižanja nagrade prvotni upraviteljici oziroma zvišanja nagrade njemu.

2. Pritožnik meni, da 34. člen ZFPPIPP-A dejansko prinaša povratno veljavo določb Pravilnika v stečajne postopke, ki so se lahko začeli davno pred uveljavitvijo ZFPPIPP in ZFPPIPP-A (tako kot konkretni stečajni postopek). V izpodbijanih sklepih naj bi bil Pravilnik uporabljen tudi za naloge upravitelja, izvršene do 12. 6. 2009 – torej retroaktivno. Pritožnik navaja, da bi moralo veljati splošno znano in običajno pravilo, da se nagrade odmerjajo po pravnem aktu, ki je veljal, ko se je stečajni postopek začel. Samo tako naj bi upravitelj imel možnost oceniti višino nagrade za svoje delo. Pritožnik trdi, da ima vsak državljan pravico vnaprej vedeti, s kakšnimi merili se bosta ocenjevala njegova delo in uspeh. Po mnenju pritožnika sta sodišči z uporabo Pravilnika posegli v njegove pridobljene pravice, ker Pravilnik povratno ureja odmero nagrad, tudi za stečajne postopke, ki so tekli več let pred njegovo uveljavitvijo. Ta kršitev naj bi temeljila na 34. členu ZFPPIPP-A, ki omogoča povratno veljavo predpisa in posega v pridobljene pravice pritožnika. Poleg navedenega pritožnik navaja še, da je tudi ob uporabi Pravilnika upravičen do višje nagrade.

3. Ustavno sodišče je ustavno pritožbo s sklepom št. Up-919/11 z dne 5. 6. 2012 sprejelo v obravnavo. V skladu s prvim odstavkom 56. člena Zakona o Ustavnem sodišču (Uradni list RS, št. 64/07 – uradno prečiščeno besedilo – v nadaljevanju ZUstS) je Ustavno sodišče o tem obvestilo Višje sodišče v Kopru. V skladu z drugim odstavkom navedenega člena ZUstS je Ustavno sodišče ustavno pritožbo poslalo v odgovor nasprotni stranki, tj. prvotni upraviteljici v zadevnem stečajnem postopku, ki na ustavno pritožbo ni odgovorila.

B.

4. Pritožnik zatrjuje, da izpodbijana sklepa temeljita na protiustavni retroaktivni uporabi Pravilnika, kar določa 34. člen ZFPPIPP-A, ki naj bi bil tudi protiustaven. Pritožnik tudi opozarja, da so bila vsa dejanja v zadevnem stečajnem postopku opravljena do februarja 2009.² Ustavno sodišče je v odločbi št. U-I-185/10, Up-1409/10 z dne 2. 2. 2012 (Uradni list RS, št. 23/12) ponovilo stališče iz ustaljene ustavnosodne presoje, da odločitev o protiustavnosti zakona vpliva na odločitev o ustavni pritožbi tako, da se izpodbijane sodne odločbe razveljavijo, tudi tedaj, ko Ustavno sodišče ugotovi neskladnost zakona, na katerem temeljijo, z določbami Ustave, ki ne urejajo neposredno človekovih pravic.

5. Ustavno sodišče je z odločbo št. U-I-185/10, Up-1409/10 razveljavilo 34. člen ZFPPIPP-A,³ kolikor se je nanašal na Pravilnik in na opravila upravitelja, na katera ZFPPIPP veže pravico do nagrade upravitelju, opravljena pred uveljavitvijo ZFPPIPP-A. Za čas do drugačne zakonske ureditve je za odmero nagrade upravitelju za navedena opravila

² Torej pred uveljavitvijo ZFPPIPP-A (13. 6. 2009).

³ Določba se glasi: »Za odmero nagrade in stroškov upravitelja v postopku zaradi insolventnosti, ki se je začel pred 1. 10. 2008, se začne z uveljavitvijo tega zakona uporabljati predpis iz 2. in 3. točke 114. člena zakona.« Ta predpis je sedaj Pravilnik.

določilo smiselno uporabo Odredbe. Ta odločitev Ustavnega sodišča temelji na presoji, da je 34. člen ZFPPIPP-A, kolikor se je nanašal na opravila upravitelja, opravljena pred njegovo uveljavitvijo, učinkoval tako, da je za nazaj posegal v pravna dejstva, ki so bila izvršena v času veljavnosti prejšnje pravne norme. Opravila, ki so jih upravitelji opravili pred 13. 6. 2009, so bila namreč dejansko izvršena še pred uveljavitvijo ureditve po 34. členu ZFPPIPP-A, zaradi te ureditve pa se jezanje uporabljal Pravilnik in ne več Odredba. Zakonodajalec je v vseh teh primerih z učinkom za nazaj posegal v pravila za odmero nagrad upraviteljev za opravila v stečajnih postopkih, začelih pred 1. 10. 2008, ki so bila izvršena v času veljavnosti prejšnje norme. Ustavno sodišče je nadaljevalo z ugotovitvijo, da je 34. člen ZFPPIPP-A v spornem delu retroaktivno določal uporabo vsakokrat veljavnega podzakonskega predpisa, tudi podzakonskih predpisov, ki bodo šele uveljavljeni v prihodnosti. Ocenilo je, da je že samo retroaktivno zakonsko odkazilo na retroaktivno uporabo podzakonskega predpisa v neskladju z drugim odstavkom 155. člena Ustave. Ker je takšna ureditev protiustavna, namreč ni pomembno, ali so izpolnjeni nadaljnji pogoji za morebitno dopustnost retroaktivne veljavnosti zakona iz drugega odstavka 155. člena Ustave (javna korist, varstvo pridobljenih pravic).

6. Odločbo št. U-I-185/10, Up-1409/10 je Ustavno sodišče sprejelo po izdaji in pravnomočnosti izpodbijanih sklepov. Zakon ali del zakona, ki ga je Ustavno sodišče razveljavilo, se po 44. členu ZUstS sicer ne uporablja za razmerja, nastala pred dnem, ko je razveljavitev začela učinkovati, če do tega dne o njih ni bilo pravnomočno odločeno. Vendar učinkuje razveljavitev zakona tudi na pravnomočno urejena pravna razmerja, če je bila zoper posamični akt pravočasno vložena ustavna pritožba in o njej do začetka učinkovanja razveljavitve še ni bilo odločeno.⁴ Pritožnik mora zato, da razveljavitev zakona učinkuje tudi v njegovem že pravnomočno urejenem pravnem razmerju, protiustavnost ureditve zatrjevati že v postopkih pred rednimi sodišči – to je pritožnik v pritožbi zoper izpodbijani sklep Okrožnega sodišča tudi storil. Ker so za to izpolnjeni ustrezni pogoji, delna razveljavitev 34. člena ZFPPIPP-A z odločbo Ustavnega sodišča št. U-I-185/10, Up-1409/10 učinkuje tudi v postopku s to ustavno pritožbo.

7. Sodišči sta v izpodbijanih sklepih pritožniku odmerili nagrado za delo v stečajnem postopku družbe Goriška livarna, p. o., Nova Gorica, ki se je začel pred 1. 10. 2008, za opravila, izvršena pred 13. 6. 2009, na podlagi razveljavljenega dela 34. člena ZFPPIPP-A in na podlagi Pravilnika, torej na podlagi dela zakonske določbe, ki je v neskladju z drugim odstavkom 155. člena Ustave retroaktivno določal retroaktivno uporabo podzakonskega predpisa za določitev nagrade upravitelja v stečajnem postopku, začetem pred 1. 10. 2008. Zato je Ustavno sodišče izpodbijana sklepa razveljavilo in zadevo vrnilo Okrožnemu sodišču v Novi Gorici v novo odločanje.

C.

8. Ustavno sodišče je sprejelo to odločbo na podlagi prvega odstavka 59. člena ZUstS v sestavi: predsednik dr. Ernest Petrič ter sodnice in sodnika dr. Dunja Jadek Pensa, mag. Marita Klampfer, dr. Etelka Korpič - Horvat, mag. Miroslav Mozetič, Jasna Pogačar, dr. Jadranka Sovdat in Jan Zobec. Odločbo je sprejelo s šestimi glasovi proti dvema. Proti sta glasovala sodnica Korpič - Horvat in sodnik Petrič.

dr. Ernest Petrič l.r.
Predsednik

3465. Sklep o zavrnitvi pobude

Številka: U-I-268/12-15

Datum: 15. 11. 2012

S K L E P

Ustavno sodišče je v postopku za preizkus pobude Vilija Kovačiča, Ljubljana, in drugih, na seji 15. novembra 2012

s k l e n i l o:

Pobuda za začetek postopka za oceno ustavnosti Zakona o poroštvu Republike Slovenije za obveznosti iz dolgoročnega posojila v višini 440 milijonov evrov, ki ga najame Termoelektrarna Šoštanj d. o. o. pri Evropski investicijski banki, za financiranje projekta postavitve nadomestnega bloka 6 moči 600 MW v Termoelektrarni Šoštanj (Uradni list RS, št. 58/12) se zavrne.

O b r a z l o ž i t e v

A.

1. Pobudniki izpodbijajo Zakon o poroštvu Republike Slovenije za obveznosti iz dolgoročnega posojila v višini 440 milijonov evrov, ki ga najame Termoelektrarna Šoštanj d. o. o. pri Evropski investicijski banki, za financiranje projekta postavitve nadomestnega bloka 6 moči 600 MW v Termoelektrarni Šoštanj (v nadaljevanju ZPODPTEŠ). V postopku sprejemanja ZPODPTEŠ naj bi bila kršena njihova pravica zahtevati razpis zakonodajnega referendumu. Navajajo, da je bila pobuda za vložitev zahteve za razpis naknadnega zakonodajnega referendumu o ZPODPTEŠ v skladu s 16. členom Zakona o referendumu in o ljudski iniciativi (Uradni list RS, št. 26/07 – uradno prečiščeno besedilo – v nadaljevanju ZRLI) podprta s podpisi več kot 2500 volivcev in ne le s podpisi 2151 volivcev, kolikor jih je priznalo Ministrstvo za notranje zadeve (v nadaljevanju MNZ). Zato bi moral po mnenju pobudnikov Predsednik Državnega zbora določiti rok za zbiranje 40.000 podpisov za podporo zahtevi za razpis referendumu o tem zakonu. Menijo, da mora Ustavno sodišče odgovoriti na vprašanje, kakšna je ustavnoskladna razlaga četrtega stavka drugega odstavka 16. člena ZRLI. Mogoči naj bi sicer bili dve razlagi navedene določbe, in sicer strožja, po kateri se morajo za veljavnost podpisa podpisnika pobude za razpis referendumu vsi zahtevani podatki popolnoma ujemati s podatki iz evidence volilne pravice, in blažja, po kateri naj bi zadostovalo, da podpisnik navede takšne podatke, ki omogočajo hitro in nedvomno identifikacijo podpisnika. Vendar pobudniki menijo, da je ustavnoskladna le blažja razlaga, ki ustreza namenu zakonodajalca in ki jo podpira tudi upoštevanje načela *in favorem libertatis*. Razlaga, ki jo uporablja MNZ, naj bi protiustavno omejevala pravico do referendumu. V postopku preverjanja podpisov naj bi MNZ arbitrarno izločilo večje število podpisov. V postopku sprejemanja ZPODPTEŠ naj bi bila tako kršena pravica iz 44. člena Ustave. Pobudniki prilagajo seznam z 2861 podpisi. Predlagajo, naj Ustavno sodišče izpodbijani zakon razveljavi, do končne odločitve pa zadrži njegovo izvrševanje zaradi nepopravljivih škodljivih posledic, ki bi pobudnikom nastale z izvršitvijo ZPODPTEŠ, tj. s sklenitvijo pogodbe o poroštvu na njegovi podlagi.

2. Pobudniki menijo, da izkazujejo pravni interes za ustavnosodno presojo na podlagi stališča iz odločbe Ustavnega sodišča št. U-I-54/09 z dne 14. 4. 2011 (Uradni list RS, št. 34/11), po katerem Ustavno sodišče ocenjuje tudi ustavnost postopka, po katerem je bil zakon sprejet, in v tem okviru zagotavlja varstvo pravice zahtevati zakonodajni referendum.

B. – I.

3. Pobudniki zatrjujejo protiustavnost postopka sprejemanja ZPODPTEŠ, ker naj bi bila v tem postopku kršena njihova

⁴ Primerjaj z odločbo št. Up-295/97 z dne 13. 10. 1999 (Od-IUS VIII, 294).

pravica zahtevati zakonodajni referendum. Na podlagi tretjega odstavka 21. člena Zakona o Ustavnem sodišču (Uradni list RS, št. 64/07 – uradno prečiščeno besedilo – v nadaljevanju ZUstS) Ustavno sodišče pri odločanju o ustavnosti zakona odloča tudi o ustavnosti postopka, po katerem je bil zakon sprejet. Pravni interes za izpodbijanje zakona v tem pogledu izkazuje tisti, ki zatrjuje, da je bila v postopku njegovega sprejemanja kršena njegova ustavna pravica.¹ Pobudnik Vili Kovačič je bil pobudnik za razpis zakonodajnega referenduma o ZPODPTEŠ, drugi pobudniki pa so bili med podpisniki pobude za razpis referenduma, pri čemer naj njihovi podpisi ne bi bili priznani kot veljavni. S tem naj bi bila v predhodnem referendumskem postopku kršena njihova ustavna pravica zahtevati referendum. Pritrditi je treba pobudnikom, da s tem glede na stališče Ustavnega sodišča iz odločbe št. U-I-54/09, na katerega se sklicujejo, izkazujejo pravni interes za presojo ustavnosti postopka sprejemanja ZPODPTEŠ. V okviru te presoje namreč Ustavno sodišče skrbi tudi za varstvo ustavne pravice zahtevati razpis zakonodajnega referenduma, ki jo ima tudi štirideset tisoč volivcev na podlagi drugega odstavka 90. člena Ustave. Če bi državni organi, vpleteni v referendumski postopek, s svojimi akti ali ravnanjem kršili to ustavno pravico volivcev, bi bil zakon, o katerem bi sicer moral biti izveden referendum, sprejet po protiustavnem postopku. Takšen zakon bi Ustavno sodišče razveljavilo. Zato izpodbijani zakon neposredno posega v pravni položaj pobudnikov (drugi odstavek 24. člena ZUstS).

B. – II.

4. MNZ je od Državnega zbora 26. 7. 2012 prejelo pobudo volivcem za razpis naknadnega zakonodajnega referenduma o ZPODPTEŠ, ki je bila vložena 25. 7. 2012. Pobudi so bili v skladu s 16. členom ZRLI priloženi sezname podpisov volivk in volivcev. Po navedbah pobudnikov referenduma naj bi bila pobuda podprta najmanj s podpisi 2700 volivcev. MNZ je v skladu s svojimi pristojnostmi z vpogledom v stalno evidenco volilne pravice, ki se vodi v registru stalnega prebivalstva, preverjalo verodostojnost zbranih podpisov tako, da je kot veljavne priznalo podpise tistih podpisnikov, katerih podatki so se popolnoma ujemali s podatki iz evidence volilne pravice. Na podlagi takšnega načina preverjanja verodostojnosti podpisov je ugotovilo, da je bilo zbranih 2861 podpisov, vendar je bilo le za 2151 podpisnikov ugotovljeno, da imajo volilno pravico. Za te volivce naj bi bili v seznamu navedeni pravilni podatki, kot jih določa ZRLI. Po ugotovitvi, da pobuda za razpis referenduma ni bila podprta z 2500 veljavnimi podpisi, je bil ZPODPTEŠ predložen predsedniku republike v razglasitev, za tem pa je bil 31. 7. 2012 objavljen v Uradnem listu Republike Slovenije in je začel veljati naslednji dan po objavi.

5. Ustavno sodišče je vpogledalo predloženi seznam s podpisi. Pobudniki izhajajo iz tega, da bi morale MNZ drugi odstavek 16. člena ZRLI razlagati ustavnoskladno in šteti za veljavne vse podpise, pri katerih je bilo vpisanih dovolj podatkov, da bi MNZ podpisnika lahko identificiralo, tako da ne bi bilo dvoma o identiteti podpisnika, ker se posamezni podatki dajo z namenom ugotovitve verodostojnosti podpisov in obstoja podpisnikov. Zato naj bi bilo protiustavno, da je MNZ kot veljavne podpise za podporo pobudi za razpis referenduma priznalo le podpise tistih podpisnikov, katerih podatki so se popolnoma ujemali s podatki iz evidence volilne pravice, drugih pa ne.

6. Ustava v drugem odstavku 3. člena določa, da ima v Sloveniji oblast ljudstvo in da jo državljanke in državljanji izvršujejo neposredno in z volitvami, po načelu delitve oblasti na zakonodajno, izvršilno in sodno. Na tej podlagi zakonodajno oblast v Sloveniji praviloma izvajajo izvoljeni predstavniki ljudstva v Državnem zboru, v primerih, ki jih določa Ustava, pa to oblast izvršuje ljudstvo neposredno. Neposredno izvrševanje oblasti na ustavni ravni izpeljuje 90. člen Ustave, ki ureja zakonodajni referendum kot obliko neposrednega izvrševanja

zakonodajne oblasti. Referendum lahko razpiše Državni zbor po lastni presoji, mora pa ga razpisati, če tako zahtevajo izrecno določeni predlagatelji in med njimi štirideset tisoč volivcev (drugi odstavek 90. člena Ustave). Ustava s tem zagotavlja štirideset tisoč volivcem pravico zahtevati zakonodajni referendum kot ustavno pravico, način njenega uresničevanja pa v skladu s petim odstavkom 90. člena Ustave prepušča zakonski ureditvi. Pravica pobudnikov zahtevati referendum o ZPODPTEŠ je zato varovana z drugim odstavkom 90. člena Ustave.

7. V skladu s petim odstavkom 90. člena Ustave način uresničevanja pravice zahtevati razpis referenduma ureja ZRLI. Ta določa, da volivci zakonodajno oblast, kadar jo izvršujejo neposredno, izvajajo na naknadnem zakonodajnem referendumu. Referendumski postopek, ki ga zahtevajo volivci, se začne s t. i. predhodnim postopkom, ki je razdeljen na dve fazi. Prva faza se začne s pobudo volivcem za vložitev zahteve za razpis referenduma. Pobudo lahko da vsak volivec, politična stranka ali drugo združenje državljanov (prvi odstavek 16. člena ZRLI). Pobudnik mora o svoji pobudi v sedmih dneh po sprejetju zakona obvestiti predsednika Državnega zbora (drugi odstavek 12.a člena ZRLI), pobuda pa mora biti podprta s podpisi najmanj dva tisoč petsto volivcev. Podpisi morajo biti zbrani na seznamu, v katerem je na vsakem listu podpisanega seznama opredeljena vsebina zahteve. Seznama za preverjanje verodostojnosti podpisov in obstoja podpisnikov mora vsebovati osebne podatke podpisnikov: osebno ime, datum rojstva, naslov in občina stalnega prebivališča, lastnoročni podpis ter datum podpisovanja seznama (drugi odstavek 16. člena ZRLI). Iz tretjega odstavka 16. člena ZRLI² izhaja, da presojo, ali je referendumska pobuda podprta z verodostojnimi podpisi najmanj dva tisoč petsto volivcev, opravi predsednik Državnega zbora ob pomoči pristojne službe Državnega zbora³ in MNZ. Če je referendumska pobuda vložena v skladu z zakonom, se začne druga faza predhodnega referendumskega postopka – zbiranje podpisov štirideset tisoč volivcev. Predsednik Državnega zbora mora v sedmih dneh po prejemu pobude določiti koledarski rok za zbiranje podpisov volivcev za podporo zahtevi za razpis referenduma. O določitvi roka se istočasno obvesti pobudnik referenduma (prvi odstavek 16.a člena ZRLI).

8. Glede na očitke pobudnikov je treba torej odgovoriti na vprašanje, ali razlaga četrtega stavka drugega odstavka 16. člena ZRLI, po katerem morajo biti na seznamu za preverjanje verodostojnosti podpisov in obstoja podpisnikov vsebovani osebni podatki podpisnikov: osebno ime, datum rojstva, naslov in občina stalnega prebivališča, lastnoročni podpis ter datum podpisovanja seznama, kot so jo sprejeli pristojni organi, protiustavno omejuje pravico zahtevati razpis referenduma iz drugega odstavka 90. člena Ustave.

9. Pravica določenega števila volivcev zahtevati zakonodajni referendum je pomembna ustavna pravica. Z njenim uveljavljanjem je mogoče pomembno poseči v zakonodajno dejavnost predstavniškega telesa in to vse od zamika veljavnosti zakona zaradi zbiranja podpisov do morebitne končne zavrnitve zakona na referendumu, ki zakonodajalcu še določen čas po njegovi izvedbi prepoveduje enako ureditev vprašanj, vsebovanih v takšnem zakonu. Prav zaradi tega, ker ta pravica nastane in se izvaja po posebnem postopku, je potrebna, da bi jo bilo sploh mogoče uveljavljati, natančna zakonska ureditev njenega izvrševanja, kar vključuje tudi natančno ureditev samega postopka nastanka pravice. Ta zakonska ureditev mora sicer res upoštevati tudi načelo in favorem pravici zahtevati

² Tretji odstavek 16. člena ZRLI določa: »Predsednik državnega zbora, pristojna služba državnega zbora in ministrstvo, pristojno za vodenje evidence volilne pravice, varujejo osebne podatke volivcev s seznama iz prejšnjega odstavka, razen podatkov o pobudniku, kot zaupne.«

³ Drugi odstavek 185. člena Poslovnika Državnega zbora (Uradni list RS, št. 92/07 – uradno prečiščeno besedilo in 105/10 – PoDZ-1) določa, da »pred razpisom referenduma poda zakonodajno-pravna služba mnenje o tem, ali zahteva za razpis referenduma izpolnjuje vse z zakonom predpisane pogoje«.

¹ Primerjaj 42. točko odločbe Ustavnega sodišča št. U-I-104/01 z dne 18. 6. 2001 (Uradni list RS, št. 52/01 in OdlUS X, 123).

referendum in to tako tedaj, ko zakonodajalec ureja način njenega uresničevanja, kot tudi tedaj, ko je treba v vsakem posameznem primeru te zakonske določbe razlagati. V skladu s tem načelom že določeno manjše število podpisov (dva tisoč petsto), zbranih zunaj uradnih prostorov državnih organov, zadošča, da mora predsednik Državnega zbora določiti rok za zbiranje podpisov za vložitev zahteve za razpis referendumu.

10. Vendar navedeno načelo ni edino izhodišče, ki ga je treba imeti pred očmi. Treba je upoštevati tudi to, da obravnavana pravica lahko nastane samo v izjemno kratkih rokih, ki so odraz ustavne ureditve o tem, kdaj in na kakšen način mora biti zakon, ki ga je zakonodajalec sprejel, razglašen in objavljen, da bi lahko začel veljati (prvi odstavek 91. člena Ustave). Ti kratki roki pa ne dovoljujejo dolgotrajnejših postopkov ugotavljanja verodostojnosti podpisov v prvi fazi predhodnega postopka za razpis referendumu. Zato mora biti zakonska ureditev jasna in natančna, da bo na njeni podlagi mogoče hitro ugotoviti, ali so podpisi verodostojni, na drugi strani pa mora biti jasna in natančna tudi zato, da bo zagotovljena enaka uporaba zakona (drugi odstavek 14. člena Ustave) v vseh primerih. Le tako je mogoče preprečiti arbitrarne odločitve. Le tako je mogoče preprečiti morebitne zlorabe pravice, ki bi prizadele pošteno pridobitev pravice zahtevati razpis referendumu. Glede na pomen in moč te pravice pa je treba upoštevati tudi to, da so sprejeti zakoni praviloma najmanj odraz zakonodajalčeve ocene, da je treba v javnem interesu urediti posamezna družbena vprašanja z zakonom, lahko pa celo odraz ustavne zahteve po urejanju določenih vprašanj, katerih ureditve zakonodajalec ne sme opustiti. To pa potrjuje izhodišče, da je treba za postopke, v katerih se ugotovi, ali so izpolnjeni zakonsko določeni pogoji, ki pomenijo ureditev načina pridobitve in izvrševanja pravice štirideset tisoč volivcev za razpis zakonodajnega referendumu, določiti kratke roke.

11. ZRLI v četrtem stavku drugega odstavka 16. člena natančno in taksativno določa, na kakšen način in s katerimi osebnimi podatki morajo biti predloženi podpisi najmanj dva tisoč petsto volivcev, da bi se lahko začelo zbiranje podpisov za razpis referendumu. Podpisi morajo biti zbrani na seznamu, v katerem je na vsakem listu podpisanega seznama opredeljena vsebina zahteve. K zahtevi pa sodijo jasno in natančno opredeljeni osebni podatki podpisnikov. Navedba osebnega imena, datuma rojstva, naslova in občine stalnega prebivališča so zakonsko določene zahteve, ki morajo biti izpolnjene za pravilno uveljavljanje pravice. Osebno ime je pravica državljana in služi za razločevanje ter identifikacijo fizičnih oseb, pri čemer si ga državljan lahko svobodno izbere, izbranega pa je dolžan uporabljati (prvi odstavek 2. člena Zakona o osebnem imenu, Uradni list RS, št. 20/06 – ZOI-1). Kot takšno je vpisano tudi v stalno evidenco volilne pravice. Pristojni organ lahko preveri točnost podatka o osebnem imenu samo z njegovo primerjavo z osebnim podatkom volilnega upravičenca, kot je zabeležen v stalni evidenci volilne pravice. Če hoče to storiti, je prvi pogoj, da morajo biti osebni podatki na seznamu navedeni čitljivo, in sicer tako čitljivo, da je njihova vsebina povprečnemu bralcu očitna. Pri tem je treba upoštevati, da volivec svojega podpisa ni dal pred uradno osebo pristojnega organa, tako da bi ta lahko preverila verodostojnost podatkov o njem, ampak lahko uradna oseba to verodostojnost preverja le na podlagi podatkov, kot so zapisani na posameznem seznamu. Zakonska zahteva po datumu rojstva je tudi povsem jasna in ji ni mogoče zadostiti že tako, da posameznik vpiše npr. samo letnico rojstva. Enako v temelju velja tudi za naslov stalnega prebivališča in za ime občine, v kateri se to nahaja. Vendar je pri teh dveh podatkih položaj do določene mere vendarle drugačen kot pri osebnem imenu in datumu rojstva, ker je mogoče upoštevati, da so imena ulic, trgov, mest in občin splošno znani javni podatki in da so za njih uveljavljene tudi določene splošno znane okrajšave (kot npr. MOL, MOK, ul. ipd.). Namen zakonodajalca je bil zagotoviti

predložitev natančno določenih osebnih podatkov prav zato, da bi se lahko ugotavljalo, ali gre za volivce, ki so kot takšni upravičeni zahtevati razpis referendumu. Zahteva, da posamezni volivec v seznamu navede zakonsko taksativno določene podatke, gotovo ni takšna, da bi nesorazmerno oteževala izražanje podpore referendumski pobudi. Gre namreč za podatke, ki jih ima vsak državljan (volivec) napisane na osebni izkaznici in tudi na drugih osebnih dokumentih. Volivec jih kot takšne pozna, kar še posebej velja za osebno ime in datum rojstva ter dejstvo, na katerem naslovu ima stalno prebivališče. Njihova pravilna navedba z vsebino, identično tisti, ki je vsebovana v stalni evidenci volilne pravice, je zato eno od pomembnih jamstev prav zaradi zagotovitve njihove verodostojnosti. Torej se v tem pogledu zahtevajo od posameznega podpisnika popolni podatki, ki morajo biti zabeleženi čitljivo.

12. S četrtem stavkom drugega odstavka 16. člena ZRLI je zakonodajalec vzpostavil jasno pravno pravilo. Pri razlagi pravnih pravil je treba vsekakor upoštevati pravna načela, med njimi tudi načelo njihove razlage v korist ustavni pravici. Vendar pa zakonske določbe, ki je povsem jasna in nedvoumno zahteva predložitev taksativno določenih najbolj temeljnih osebnih podatkov, kot so še posebej osebno ime, datum rojstva in naslov stalnega prebivališča ni mogoče razlagati tako, da ji z njihovo razlago pripišemo vsebino, ki je v bistvu nasprotna zakonski določbi in le delno zasleduje namen, zaradi katerega je zakonodajalec predpisal navedeno obličnost. Ugotovitev verodostojnosti podpisa namreč služi na eni strani uveljavljanju pravice zahtevati razpis referendumu, na drugi strani pa preprečevanju zlorabe te pravice in zagotavljanju njene pridobitve pod enakimi pogoji v vseh primerih. Zloraba pravice bi se lahko zgodila, če ne bi bilo mogoče zagotoviti nadzora nad verodostojnostjo podpisa. Do arbitrarnih odločitev državnih organov pa ne prihaja takrat, kadar so zakonske določbe jasne in določne, ampak takrat, ko je vsakokratni prosti presoji posamezne uradne osebe prepuščeno, ali lahko npr. določeno ime, ki ga je posameznik navedel kot sestavni del njegovega osebnega imena, v resnici šteje kot morebitno pogovorno okrajšavo njegovega imena, in na tej podlagi prizna verodostojnost podatka ali ne, čeprav posameznik ni izpolnil jasne obveznosti, ki je zakonsko določena. Pravica zahtevati razpis referendumu in na drugi strani dolžnost zakonodajalca, da z zakonom ureja določena družbena vprašanja, sta preveč pomembni, da bi zakonodajalcu dopuščali ohlapno ureditev navedenih pogojev. Zakonodajalec je temu sledil. Za vzpostavitev jasnih pogojev je imel razumne razloge, njihova izpolnitev ne pomeni nesorazmerno otežitev njihove izpolnitve za posameznika, kar nedvomno dokazujejo številni verodostojni podpisi volivcev v tem in v vseh drugih primerih. Zakonodajalec zato ni ravnal protiustavno. Zato tudi razlaga četrtega stavka 16. člena ZRLI, kot jo je sprejel pristojni organ in ki zahteva predložitev osebnih podatkov volivca, ki so enaki njegovim osebnim podatkom, vpisanim v stalno evidenco volilne pravice, ni protiustavna. Če je podpisnik na seznam vpisal vse navedene podatke, ki jih Zakon izrecno zahteva in kot jih zahteva, je s tem svojo obveznost izpolnil. V takšnem primeru, tudi ob morebiti dopisanih dodatnih podatkih, ki jih navajajo pobudniki in ki se nanašajo npr. na opredelitev občine stalnega prebivališča, ni upravičeno odrekanje verodostojnosti podpisa. Enako neupravičeno bi bilo odrekanje verodostojnosti podpisa tudi, če bi bile npr. za poimenovanje občine uporabljene splošno znane okrajšave. Vendar pa to seveda ne more priti v poštev pri podatkih o osebnem imenu in datumu rojstva. V vseh primerih, ko podpisnik ni vpisal teh zahtevanih osebnih podatkov na način, kot to Zakon izrecno zahteva, je bilo upravičeno šteto, da se podatki na seznamu ne ujemajo s podatki v stalni evidenci volilne pravice in da zato verodostojnost podpisa ni izkazana. Vpogled v podpisne liste potrjuje, da so pristojni organi ravnali v skladu z navedenimi izhodišči, pri čemer je bila upoštevana kot dopustna tudi uporaba posameznih splošno

znanih okrajšav pri navajanju naslovov in občin, v katerih imajo podpisniki stalno prebivališče. Takšnemu ravnanju ni mogoče očitati arbitrarnosti.

13. Na podlagi vsega navedenega se izkažejo za neutemeljene tudi navedbe pobudnikov, ki pristojnem organom očitajo protiustavno razlago drugega odstavka 16. člena ZRLI in na tej podlagi zatrjujejo kršitev pravice zahtevati razpis referendumu iz drugega odstavka 90. člena Ustave. Zato je Ustavno sodišče pobudo kot očitno neutemeljeno zavrnilo.

C.

14. Ustavno sodišče je sprejelo ta sklep na podlagi drugega odstavka 26. člena ZUstS in tretje alineje tretjega odstavka 46. člena Poslovnika Ustavnega sodišča (Uradni list RS, št. 86/07, 54/10 in 56/11) v sestavi: predsednik dr. Ernest Petrič ter sodnice in sodniki dr. Mitja Deisinger, dr. Dunja Jadek Pensa, mag. Marta Klampfer, dr. Etelka Korpič - Horvat, mag. Miroslav Mozetič, Jasna Pogačar in dr. Jadranka Sovdat. Sklep je sprejelo soglasno.

dr. Ernest Petrič l.r.
Predsednik

DRUGI DRŽAVNI ORGANI IN ORGANIZACIJE

3466. Odločba o imenovanju namestnice vodje Okrožnega državnega tožilstva v Celju

Na podlagi prvega odstavka 124. člena Zakona o državnem tožilstvu (Uradni list RS, št. 58/11) je Državnotožilski svet na predlog vodje Okrožnega državnega tožilstva v Celju po predhodnem pozitivnem mnenju generalnega državnega tožilca RS na korespondenčni seji dne 10. 10. 2012 izdal naslednjo

ODLOČBO

Marinka Čakš, rojena 16. 2. 1956, višja državna tožilka na Okrožnem državnem tožilstvu v Celju, se z dnem 10. 10. 2012 imenuje za namestnico vodje Okrožnega državnega tožilstva v Celju – za dobo šestih let.

DTS, št. 250/2012
Ljubljana, dne 14. novembra 2012

Vojka Vidovič l.r.
višja državna tožilka
sekretarka Državnotožilskega sveta

3467. Odločba o imenovanju vodje Okrožnega državnega tožilstva v Slovenj Gradcu

Na podlagi prvega odstavka 117. člena Zakona o državnem tožilstvu (Uradni list RS, št. 58/11) je Državnotožilski svet na predlog ministra po predhodnem mnenju generalnega državnega tožilca RS na 17. seji dne 17. 10. 2012 izdal naslednjo

ODLOČBO

Branka Čas, rojena 13. 11. 1963, višja državna tožilka na Okrožnem državnem tožilstvu v Slovenj Gradcu, se z dnem

17. 10. 2012 imenuje za vodjo Okrožnega državnega tožilstva v Slovenj Gradcu – za dobo šestih let.

DTS, št. 251/2012
Ljubljana, dne 14. novembra 2012

Vojka Vidovič l.r.
višja državna tožilka
sekretarka Državnotožilskega sveta

3468. Odločba o imenovanju vodje Okrožnega državnega tožilstva v Kranju

Na podlagi prvega odstavka 117. člena Zakona o državnem tožilstvu (Uradni list RS, št. 58/11) je Državnotožilski svet na predlog ministra po predhodnem mnenju generalnega državnega tožilca RS na 17. seji dne 17. 10. 2012 izdal naslednjo

ODLOČBO

Irena Kuzma, rojena 10. 8. 1956, višja državna tožilka na Okrožnem državnem tožilstvu v Kranju, se z dnem 17. 10. 2012 imenuje za vodjo Okrožnega državnega tožilstva v Kranju – za dobo šestih let.

DTS, št. 252/2012
Ljubljana, dne 14. novembra 2012

Vojka Vidovič l.r.
višja državna tožilka
sekretarka Državnotožilskega sveta

3469. Poročilo o gibanju plač za september 2012

Na podlagi prvega odstavka 19. člena Zakona o državni statistiki (Uradni list RS, št. 45/95 in 9/01) objavlja Statistični urad Republike Slovenije

POROČILO o gibanju plač za september 2012

Povprečna mesečna bruto plača na zaposleno osebo v Sloveniji za september 2012 je znašala 1489,00 EUR in je bila za 1,6% nižja kot za avgust 2012.

Povprečna mesečna neto plača na zaposleno osebo v Sloveniji za september 2012 je znašala 972,73 EUR in je bila za 1,3% nižja kot za avgust 2012.

Povprečna mesečna bruto plača za obdobje januar–september 2012 je znašala 1516,00 EUR.

Povprečna mesečna neto plača za obdobje januar–september 2012 je znašala 986,19 EUR.

Povprečna mesečna bruto plača za obdobje julij 2012–september 2012 je znašala 1500,00 EUR.

Št. 9611-253/2012/4
Ljubljana, dne 19. novembra 2012
EVA 2012-1522-0034

mag. Irena Križman l.r.
Generalna direktorica
Statističnega urada
Republike Slovenije

OBČINE

AJDOVŠČINA

3470. Odlok o spremembi in dopolnitvi Odloka o komunalnem prispevku v Občini Ajdovščina

Na podlagi drugega odstavka 108. člena Zakona o prostorskem načrtovanju (Uradni list RS, št. 33/07, 70/08 – ZVO-1B, 108/09, 80/10 – ZUPUDPP (106/10 – popravek), 43/11 – ZKZ-C, 57/12, 57/12 – ZUPUDPP) in 16. člena Statuta Občine Ajdovščina (Uradni list RS, št. 44/12) je Občinski svet Občine Ajdovščina na 21. seji dne 8. 11. 2012 sprejel

O D L O K

o spremembi in dopolnitvi Odloka o komunalnem prispevku v Občini Ajdovščina

1. člen

V Odloku o komunalnem prispevku v Občini Ajdovščina (Uradni list RS, št. 11/00, 109/01, 79/03, 139/04, 24/05, 28/05 – popr., 108/05, 14/06, 140/06, 119/07, 116/08, 100/09, 108/10, 100/11, v nadaljevanju: odlok) se četrti odstavek 8. člena spremeni tako, da se glasi:

»Investitor dokazuje vlaganja iz prvega odstavka tega člena z računi in s potrdili krajevne skupnosti, oziroma s potrdili pooblaščenih upravljavcev komunalnih objektov in naprav. Potrdila iz prejšnjega stavka morajo vsebovati naziv investicije in leto izvedbe ter vrednost investicije in minula vlaganja investitorja. Potrdila krajevne skupnosti morajo biti odobrena tudi s strani občinske uprave. Upoštevajo se vlaganja, ki niso starejša od 15 let, šteto od dneva vložitve zahteve za odmero komunalnega prispevka.«

2. člen

V začetku prvega stavka prvega odstavka 12.a člena se besedna zveza »V letu 2012« zamenja z besedno zvezo »V letu 2013«.

3. člen

Ta odlok se objavi v Uradnem listu Republike Slovenije in začne veljati 1. 1. 2013.

Št. 353-138/99-10

Ajdovščina, dne 12. novembra 2012

Župan
Občine Ajdovščina
Marjan Poljšak l.r.

3471. Odlok o spremembah in dopolnitvah Odloka o nadomestilu za uporabo stavbnega zemljišča

Na podlagi 56. člena Zakona o stavbnih zemljiščih (Uradni list RS, št. 44/97, 98/99 Odl. US: U-I-308/97, 1/00 Odl. US: U-I-39/97, 67/02-ZV-1, 110/02 – ZUreP-1 (8/03 popr.), 110/02 – ZGO-1), 58. do 63. člena Zakona o stavbnih zemljiščih (Uradni list SRS, št. 18/84 (32/85 popr.), 33/89, Uradni list RS, št. 24/92 Odl. US: U-I-105/91-18, 29/95 – ZPDF, 44/97 – ZSZ, 27/98 Odl. US: U-I-83/96, 120/06 Odl. US: U-I-286/04-46, 21/07 Odl. US: U-I-218/05-7), 218. člena Zakona o graditvi objektov (Uradni list RS, št. 102/04 – UPB1 (14/05 popr.), 92/05 – ZJC-B, 93/05 – ZVMS, 111/05 Odl. US: U-I-150/04-19, 120/06 Odl. US: U-I-286/04-46, 126/07, 57/09 Skl. US: U-I-165/09-8, 108/09, 61/10 – ZRud-1 (62/10 popr.), 20/11 Odl. US: U-I-165/09-34, 57/12) in 16. člena Statuta Občine Ajdovščina (Uradni list RS, št. 44/12) je Občinski svet Občine Ajdovščina na 21. seji dne 8. 11. 2012 sprejel

O D L O K

o spremembah in dopolnitvah Odloka o nadomestilu za uporabo stavbnega zemljišča

1. člen

V Odloku o nadomestilu za uporabo stavbnega zemljišča (Uradni list RS, št. 132/03, 139/04, 120/05, 119/07, 116/08 in 100/09) se naslov poglavja pred 11. členom, ki se glasi: »IV. VIŠINA NADOMESTILA« prestavi tako, da se umesti za 11. člen.

2. člen

11. člen se spremeni tako, da se glasi:

»Višina nadomestila za uporabo nezazidanega stavbnega zemljišča se določi z metodo točkovanja, pri kateri se točkujeta:

- lego,
- namembnost zemljišča in
- opremljenost zemljišča s komunalnimi in drugimi objekti ter napravami.

Namembnost zemljišča se glede na njegovo lego točkujeta z naslednjim številom točk:

	I.	II.	III.	IV.
1. gradnja stanovanjskih objektov:				
– individualna gradnja	65	40	25	10
– strnjena gradnja	60	35	20	7
2. mešana gradnja (stanovanjskih ali poslovnih objektov)	225	150	75	35
3. gradnja poslovnih objektov	300	200	100	50

Opremljenost stavbnega zemljišča s komunalnimi in drugimi objekti ter napravami se glede na njegovo lego točkujeta tako, da se na posameznih območjih znotraj območij iz 6. člena tega odloka, to je v tistih conah, kjer je večja opremljenost s komunalnimi in drugimi objekti ter napravami, številu točk iz drugega odstavka tega člena prišteje dodatne točke, kot sledi:

- cone v mestu Ajdovščina: Servisna cona, Poslovno obrtna cona Na gmajni, Pod obvoznico I, Pod letališčem, del območja Mirc, del območja Pod železnico 400
- Poslovno obrtna cona Gojače 200

Meja dela območja Mirc in dela območja Pod železnico iz tretjega odstavka tega člena, znotraj katerega se prišteva dodatne točke, je razvidna iz grafične priloge Odloka o spremembah Odloka o nadomestilu za uporabo stavbnega zemljišča (Uradni list RS, št. 116/08). Meje območja Servisne cone, Poslovno obrtne cone Na gmajni, Pod obvoznico I., Pod letališčem in Poslovno obrtne cone Gojače iz tretjega odstavka tega člena, znotraj katerega se prišteva dodatne točke, so razvidne iz kartografskega dela Odloka o spremembah in dopolnitvah prostorskih sestavin dolgoročnega in družbenega plana Občine Ajdovščina za območje Občine Ajdovščina (Uradni list RS, št. 96/04).«

3. člen

20. člen se črta.

KONČNA DOLOČBA

4. člen

Ta odlok se objavi v Uradnem listu Republike Slovenije in začne veljati s 1. 1. 2013.

Št. 414-119/2004-11

Ajdovščina, dne 9. novembra 2012

Župan
Občine Ajdovščina
Marjan Poljšak l.r.

3472. Odlok o spremembah in dopolnitvah Odloka o oskrbi s pitno vodo na območju Občine Ajdovščina

Na podlagi 2. in 26. člena Zakona o varstvu okolja (Uradni list RS, št. 39/06 – uradno prečiščeno besedilo), 3. in 7. člena Zakona o gospodarskih javnih službah (Uradni list RS, št. 32/93, 30/98 in 127/06), ter 16. člena Statuta Občine Ajdovščina (Uradni list RS, št. 44/12) je Občinski svet Občine Ajdovščina na 21. redni seji dne 8. 11. 2012 sprejel

O D L O K**o spremembah in dopolnitvah Odloka o oskrbi s pitno vodo na območju Občine Ajdovščina****1. člen**

V Odloku o oskrbi s pitno vodo na območju Občine Ajdovščina (Uradni list RS, št. 57/09 in 47/11) se drugi odstavek 1. člena spremeni tako, da se glasi:

»Lastnik stavbe oziroma objekta iz prejšnjega odstavka je uporabnik po določbah tega odloka. Kot uporabnik lahko namesto lastnika nastopa najemnik stavbe oziroma objekta, če je lastnik nanj s pogodbo prenesel vse pravice in obveznosti, ki jih sicer ima lastnik kot uporabnik po tem odloku, in je taka pogodba posredovana upravljavcu javnih vodovodov. Za obveznosti najemnika, ki jih ima kot uporabnik po tem odloku, odgovarja subsidiarno lastnik stavbe oziroma objekta.«.

2. člen

Na koncu prvega odstavka 11. člena se doda besedilo, ki se glasi:

»Ob spremembi uporabnika (lastnika ali najemnika, če nastopa kot uporabnik) upravljavec ne sme izvesti ali dovoliti priključitve, dokler niso plačane obveznosti prejšnjega uporabnika.«.

Za prvim odstavkom 11. člena se doda nov drugi odstavek, ki se glasi:

»Priključek na javni vodovod za potrebe gradbišča se na investitorjevo vlogo, kateri mora biti priloženo pravnomočno gradbeno dovoljenje, lahko izvede kot začasni priključek. Upravljavec vodovoda dovoli začasno priključitev, če je priključitev tehnično izvedljiva in je urejeno začasno odvzemno mesto po navodilih upravljavca vodovoda. Začasna priključitev se dovoli le za določeno dobo, ki pa ne sme biti daljša od treh let. Če to zahteva čas izvajanja gradnje, se na vlogo uporabnika ta doba lahko podaljša še največ za dve leti. Uporabnik začasnega vodovodnega priključka mora en mesec pred ukinitvijo začasnega priključka o tem pisno obvestiti upravljavca in z njim urediti stalni priključek.«.

3. člen

Besedilo drugega stavka v prvem odstavku 13. člena se spremeni tako, da se glasi: »Uporabnik mora upravljavcu javnih vodovodov dopustiti preverjanje izvedbe priključka in delovanja opreme ter mu prepustiti vzdrževanje spojne cevi med sekundarnim vodovodom in vodomero, vključno s priključnim ventilom na glavni cevi, ali odvzemnim jaškom ter vsemi vgrajenimi elementi, kot tudi samega obračunskega vodomera z nepovratnim ventilom ter pripadajočim zapornim ventilom pred njim.«.

4. člen

V drugem odstavku 15. člena se za besedo »omrežnine« doda besedilo: »ter vzdrževalnine priključka«.

Za drugim odstavkom se dodajo nov tretji, četrti in peti odstavek, ki se glasijo:

»Vzdrževalnina je fiksni mesečni prispevek uporabnika za pokritje stroškov rednih pregledov vodovodnih priključkov, popravil in obnov spojnih cevi do dolžine 50 m, popravil oziroma zamenjav ventilov pred in za vodomero, ter za overjanja in popravila oziroma zamenjave obračunskih vodomero. V primeru, da je dolžina vodovodnega priključka daljša od 50 m, se za vsak meter nad to dolžino uporabniku zaračuna soraz-

merni delež vseh stroškov, na meter obnove cevi glede na celotno dolžino.

Višino vzdrževalnine sprejme občinski svet na osnovi kalkulacij izvajalca.

Za uporabo sredstev pridobljenih iz naslova vzdrževalnin mora upravljavec javnih vodovodov vsako leto pripraviti načrt predvidenih obnov vodovodnih priključkov. O realizaciji porabe, ki jo mora voditi ločeno, je izvajalec dolžan poročati v letnem poročilu.«.

Dosedanji tretji odstavek postane šesti odstavek.

5. člen

Za drugo alineo 25. člena prvega odstavka se doda nova alineja, ki se glasi:

»– redno pregledovanje vodovodnih priključkov zaradi popravil in obnov spojnih cevi ter popravil oziroma zamenjav ventilov pred in za vodomero;«.

6. člen

V 28. členu se v drugi alineji prvega odstavka črta besedilo »hišni priključek«, osma alineja pa se spremeni tako, da se glasi: »– redno plačujejo obveznosti za oskrbo s pitno vodo na podlagi izdanih računov;«.

7. člen

Besedilo 39. člena se spremeni tako, da se glasi:

»Določbe 15. člena, ki se nanašajo na vzdrževalnino, se uporabljajo do uveljavitve predpisa za oblikovanje cene te javne službe, s katerim bodo na ravni države opredeljena merila glede stroškov, ki jih morajo v zvezi z vzdrževanjem priključkov in s storitvijo redne kontrole in overjanja vodomero, uporabniki plačevati izvajalcu.«.

8. člen

Ta odlok začne veljati petnajsti dan po objavi v Uradnem listu Republike Slovenije.

Št. 3541-3/2009

Ajdovščina, dne 8. novembra 2012

Župan
Občine Ajdovščina
Marjan Poljšak l.r.

DIVAČA**3473. Pravilnik o spremembi Pravilnika o plačah, plačilih za opravljanje funkcije in drugih prejemkih občinskih funkcionarjev, članov delovnih teles občinskega sveta, članov drugih občinskih organov in članov sveta krajevnih skupnosti Občine Divača ter o povračilih stroškov**

Na podlagi 34.a člena Zakona o lokalni samoupravi (Uradni list RS, št. 94/07 – UPB in spremembe 76/08 in 79/09) ter 16. člena Statuta Občine Divača (Uradni list RS, št. 39/99, 77/06 in 14/07) je Občinski svet Občine Divača na 15. redni seji dne 17. 10. 2012 sprejel

P R A V I L N I K**o spremembi Pravilnika o plačah, plačilih za opravljanje funkcije in drugih prejemkih občinskih funkcionarjev, članov delovnih teles občinskega sveta, članov drugih občinskih organov in članov sveta krajevnih skupnosti Občine Divača ter o povračilih stroškov****1. člen**

V Pravilniku o plačah, plačilih za opravljanje funkcije in drugih prejemkih občinskih funkcionarjev, članov delovnih teles

občinskega sveta, članov drugih občinskih organov in članov svetov krajevnih skupnosti Občine Divača ter o povračilih stroškov (Uradni list RS, št. 71/00 in 93/11) se v drugem odstavku 5. člena številka 15% nadomesti s številko 7,5%.

2. člen

Ta pravilnik začne veljati naslednji dan po objavi v Uradnem listu Republike Slovenije.

Št. 032-0006/2012-19

Divača, dne 17. oktobra 2012

Župan
Občine Divača
Drago Božac l.r.

3474. Sklep o dopolnitvi letnega načrta razpolaganja in načrta oddaje nepremičnega premoženja

Na podlagi 11. člena Zakona o stvarnem premoženju države in samoupravnih lokalnih skupnosti (Uradni list RS, št. 86/10) in 16. člena Statuta Občine Divača (Uradni list RS, št. 39/99, 77/06, 115/07) je Občinski svet Občine Divača na 15. redni seji dne 17. 10. 2012 sprejel naslednji

SKLEP

1.

Že obstoječi letni načrt razpolaganja in načrt oddaje nepremičnega premoženja, sprejet na 12. redni seji dne 6. 2. 2012 Občinskega sveta Občine Divača, se dopolni:

NAČRT RAZPOLAGANJA Z NEPREMIČNIM PREMOŽENJEM

	LOKACIJA	
	Parcelna številka	Katastrska občina
PRODAJA	del 3047/1	Barka
PRODAJA	del 3047/1	Barka
PRODAJA	47, 48, 3030/1	Barka
PRODAJA	del 1344/82	Senožeče
PRODAJA	del 3480/8	Senožeče

2.

Ta sklep začne veljati takoj.

Št. 032-0006-2012-18

Divača, dne 17. oktobra 2012

Župan
Občine Divača
Drago Božac l.r.

GORENJA VAS - POLJANE

3475. Sklep o ukinitvi statusa javnega dobra

Na podlagi 51. člena Zakona o lokalni samoupravi (Uradni list RS, št. 94/07 – UPB2, 27/08 – odl. US, 76/08, 100/08 – odl.

US, 79/09, 14/10 – odl. US, 51/10, 84/10 – odl. US) in 16. člena Statuta Občine Gorenja vas - Poljane (Uradni vestnik Gorenjske, št. 22/99, Uradni list RS, št. 80/01, 59/12) je Občinski svet Občine Gorenja vas - Poljane na 12. redni seji dne 20. 9. 2012 sprejel

SKLEP

o ukinitvi statusa javnega dobra

1.

Ukine se status javnega dobra v splošni rabi, parc. št. 973/2, k.o. 2037 Podvrh (ID 6092224).

2.

Nepremičnina iz 1. točke tega sklepa postane last Občine Gorenja vas - Poljane, Poljanska cesta 87, 4224 Gorenja vas, matična številka: 5883261000.

3.

Ta sklep začne veljati naslednji dan po objavi v Uradnem listu Republike Slovenije.

Št. 478-019/2012-004

Gorenja vas, dne 20. septembra 2012

Župan
Občine Gorenja vas - Poljane
Milan Cadež l.r.

KANAL

3476. Odlok o spremembi Odloka o proračunu Občine Kanal ob Soči za leto 2012

Na podlagi 29. člena Zakona o lokalni samoupravi (Uradni list RS, št. 72/93 in dopolnitve), 40. člena Zakona o javnih financah (ZJF-UPB4, Uradni list RS, št. 11/11) in 16. člena Statuta Občine Kanal ob Soči (Uradne objave Primorskih novic št. 41/03, 17/06, Uradni list RS, št. 70/07) je Občinski svet Občine Kanal ob Soči na 19. redni seji dne 15. 11. 2012 sprejel

ODLOK

o spremembi Odloka o proračunu Občine Kanal ob Soči za leto 2012

1. člen

V odloku o proračunu se 2. člen spremeni in se glasi:
»Proračun Občine Kanal ob Soči za leto 2012 se določa v naslednjih zneskih:

A.	BILANCA PRIHODKOV IN ODHODKOV	v EUR
	Skupina/Podskupina kontov	Proračun 2012
I.	SKUPAJ PRIHODKI (70+71+72+73+74)	7.327.097
	TEKOČI PRIHODKI (70+71)	6.009.238
70	DAVČNI PRIHODKI	4.745.536
	700 Davki na dohodek in dobiček	4.027.360
	703 Davki na premoženje	634.895
	704 Domači davki na blago in storitve	83.281
71	NEDAVČNI PRIHODKI	1.263.702
	710 Udeležba na dobičku in dohodki od premoženja	1.112.050
	711 Takse in pristojbine	533
	712 Denarne kazni	3.500

	713 Prihodki od prodaje blaga in storitev	45.000
	714 Drugi nedavčni prihodki	102.619
72	KAPITALSKI PRIHODKI	18.561
	720 Prihodki od prodaje osnovnih sredstev	950
	722 Prihodki od prodaje zemljišč in nematerialnega premoženja	17.611
74	TRANSFERNI PRIHODKI	1.299.298
	740 Transferni prihodki iz drugih javnofinančnih institucij	453.097
	741 Prejeta sredstva iz drž. proračuna iz sredstev proračuna EU	846.201
II.	SKUPAJ ODHODKI (40+41+42+43)	7.564.782
40	TEKOČI ODHODKI	1.902.399
	400 Plače in drugi izdatki zaposlenim	363.871
	401 Prispevki delodajalcev za socialno varnost	58.989
	402 Izdatki za blago in storitev	1.477.339
	403 Plačila domačih obresti	2.200
	409 Rezerve	0
41	TEKOČI TRANSFERI	2.738.688
	410 Subvencije	30.344
	411 Transferi posameznikom in gospodinjstvom	633.387
	412 Transferi neprofitnim organizacijam in ustanovam	603.858
	413 Drugi tekoči domači transferi	1.471.099
42	INVESTICIJSKI ODHODKI	2.518.225
	420 Nakup in gradnja osnovnih sredstev	2.518.225
43	INVESTICIJSKI TRANSFERI	405.470
	431 Investicijski transferi pravnim in fiz. osebam, ki niso pror. upor.	95.427
	432 Investicijski transferi proračunskim uporabnikom	310.043
III.	PRORAČUNSKI PRIMANJKLJAJ (I.-II.) (PRORAČUNSKI PRESEŽEK/PRIMANJKLJAJ)	-237.685
B.	RAČUN FINANČNIH TERJATEV IN NALOŽB	
IV.	PREJETA VRAČILA DANIH POSOJIL IN PRODAJA KAPITALSKIH DELEŽEV (750+751+752)	0
V.	DANA POSOJILA IN POVEČANJE KAPITALSKIH DELEŽEV (440+441+442)	0
VI.	PREJETA MINUS DANA POSOJILA IN SPREMEMBE KAPITALSKIH DELEŽEV (IV.-V.)	0
C.	RAČUN FINANCIRANJA	
VII.	ZADOLŽEVANJE (500)	64.485
50	ZADOLŽEVANJE	64.485
	500 Domače zadolževanje	64.485
VIII.	ODPLAČILO DOLGA (550)	4.480
55	ODPLAČILO DOLGA	4.480
	550 Odplačilo domačega dolga	4.480
IX.	POVEČANJE/ZMANJŠANJE SREDSTEV NA RAČUNIH (I. + IV. +VII. - II. - V. - VIII.)	-177.680
X.	NETO ZADOLŽEVANJE (VII.-VIII.)	60.005
XI.	NETO FINANCIRANJE (VI. + X. - IX.)	237.685
XII.	STANJE SREDSTEV NA RAČUNIH PRET. LETA NA DAN 31. 12.	177.680

Posebni del proračuna sestavljajo finančni načrti neposrednih uporabnikov, ki so razdeljeni na naslednje programske dele: področja proračunske uporabe, glavne programe in podprograme, predpisane s programsko klasifikacijo izdatkov občinskih proračunov. Podprogram je razdeljen na proračunske postavke, te pa na podskupine kontov in konte, določene s predpisanim kontnim načrtom.

Posebni del proračuna do ravni proračunskih postavk – kontov in načrt razvojnih programov sta prilogi k temu odloku in se objavita na krajevno običajen način na sedežu občine in na sedežih krajevnih skupnosti.«

2. člen

V Odloku o proračunu Občine Kanal ob Soči za leto 2012 se 8. člen spremeni in se glasi:

»Proračunska rezerva se ne oblikuje.«

3. člen

V Odloku o proračunu Občine Kanal ob Soči za leto 2012 se 10. člen spremeni in se glasi:

»Zaradi kritja presežkov odhodkov nad prihodki v bilanci prihodkov in odhodkov, presežkov izdatkov nad prejemki v računu finančnih terjatev in naložb ter odplačila dolgov v računu financiranja se občina za proračun leta 2012 načrtuje zadolžiti do višine 60.005 EUR.«

4. člen

Ostali členi Odloka o proračunu Občine Kanal ob Soči za leto 2012 ostanejo nespremenjeni.

5. člen

Ta odlok začne veljati naslednji dan po objavi v Uradnem listu Republike Slovenije.

Št. 9000-0008/2012-6

Kanal ob Soči, dne 15. novembra 2012

Župan
Občine Kanal
Andrej Maffi l.r.

LITIJA

3477. Odlok o spremembah in dopolnitvah Odloka o proračunu Občine Litija za leto 2012

Na podlagi drugega odstavka 40. člena Zakona o javnih financah (Uradni list RS, št. 79/99, 124/00, 79/01, 30/02, 110/02 – ZDT-B, 56/02 – ZJU, 127/06 – ZJZP, 14/07 – ZSPDPO, 109/08, 49/09, 38/10 – ZUKN, 107/10, 110/11 – ZDIU12), 57. člena Zakona o lokalni samoupravi (Uradni list RS, št. 72/93, 6/94 – Odl. US, 45/94 – Odl. US, 57/94, 14/95, 20/95 – Odl. US, 63/95 – ORZLS19, 73/95 – Odl. US, 9/96 – Odl. US, 39/96 – Odl. US, 44/96 – Odl. US, 26/97, 70/97, 10/98, 68/98 – Odl. US, 74/98, 12/99 – Skl. US, 16/99 – popr., 59/99 – Odl. US, 70/00, 100/00 – Skl. US, 28/01 – Odl. US, 87/01 – ZSam-1, 16/02 – Skl. US, 51/02, 108/03 – Odl. US, 72/05, 21/06 – Odl. US, 60/07, 14/07 – ZSPDPO, 27/08 – Odl. US, 76/08, 79/09, 51/10, 84/10 – Odl. US, 40/12 – ZUJF) in 16. člena Statuta Občine Litija (Uradni list RS, št. 18/04, 33/06, 139/06, 47/10, 12/11) je Občinski svet Občine Litija na 15. seji dne 14. 11. 2012 sprejel

ODLOK

o spremembah in dopolnitvah Odloka o proračunu Občine Litija za leto 2012

1. člen

2. člen Odloka o proračunu Občine Litija za leto 2012 (Uradni list RS, št. 106/11) se spremeni tako, da se glasi:

»V splošnem delu proračuna so prikazani prejemki in izdatki po ekonomski klasifikaciji do ravni podskupin kontov.

Splošni del proračuna se na ravni podskupin kontov do-
loča v naslednjih zneskih:

A. BILANCA PRIHODKOV IN ODHODKOV	
I. SKUPAJ PRIHODKI (70+71+72+73+74+78)	14.654.500
TEKOČI PRIHODKI (70+71)	11.667.500
70 DAVČNI PRIHODKI	10.420.500
700 Davki na dohodek in dobiček	9.208.000
703 Davki na premoženje	848.500
704 Domači davki na blago in storitve	364.000
71 NEDAVČNI PRIHODKI	1.247.000
710 Udeležba na dobičku in dohodki od premoženja	429.000
711 Takse in pristojbine	5.500
712 Globe in druge denarne kazni	4.500
714 Drugi nedavčni prihodki	808.000
72 KAPITALSKI PRIHODKI	600.000
720 Prihodki od prodaje osnovnih sredstev	40.000
722 Prihodki od prodaje zemljišč in neopredmetenih sredstev	560.000
73 PREJETE DONACIJE	2.000
730 Prejete donacije iz domačih virov	2.000
74 TRANSFERNI PRIHODKI	2.385.000
740 Transferni prihodki iz drugih javnofinančnih institucij	2.162.000
741 Prejeta sredstva iz državnega proračuna iz sredstev proračuna Evropske unije	223.000
II. SKUPAJ ODHODKI (40+41+42+43+45)	14.240.965
40 TEKOČI ODHODKI	3.252.100
400 Plače in drugi izdatki zaposlenim	588.000
401 Prispevki delodajalcev za socialno varnost	102.600
402 Izdatki za blago in storitve	2.142.100
403 Plačila domačih obresti	119.400
409 Rezerve	300.000
41 TEKOČI TRANSFERI	5.576.215
410 Subvencije	200.915
411 Transferi posameznikom in gospodinjstvom	3.207.900
412 Transferi nepridobitnim organizacijam in ustanovam	559.500
413 Drugi tekoči domači transferi	1.607.900
42 INVESTICIJSKI ODHODKI	2.858.050
420 Nakup in gradnja osnovnih sredstev	2.858.050
43 INVESTICIJSKI TRANSFERI	2.554.600
431 Investicijski transferi pravnim in fizičnim osebam, ki niso proračunski uporabniki	196.800
432 Investicijski transferi proračunskim uporabnikom	2.357.800

III. PRORAČUNSKI PRESEŽEK (PRORAČUNSKI PRIMANJKLJAJ) (I. – II.) (Skupaj prihodki minus skupaj odhodki)	413.535
III/1. PRIMARNI PRESEŽEK (PRIMANJKLJAJ) (I. – 7102) – (II. – 403 – 404) (Skupaj prihodki brez prihodkov od obresti minus skupaj odhodki brez plačil obresti)	529.935
III/2. TEKOČI PRESEŽEK (PRIMANJKLJAJ) (70 + 71) – (40 + 41) (Tekoči prihodki minus tekoči odhodki in tekoči transferi)	2.839.185
B. RAČUN FINANČNIH TERJATEV IN NALOŽB	
IV. PREJETA VRAČILA DANIH POSOJIL IN PRODAJA KAPITALSKIH DELEŽEV (750+751+752)	11.000
75 PREJETA VRAČILA DANIH POSOJIL IN PRODAJA KAPITALSKIH DELEŽEV	11.000
751 Prodaja kapitalskih deležev	1.000
752 Kupnine iz naslova privatizacije	10.000
VI. PREJETA MINUS DANA POSOJILA IN SPREMEMBE KAPITALSKIH DELEŽEV (IV. – V.)	11.000
C. RAČUN FINANCIRANJA	
VII. ZADOLŽEVANJE (500+501)	0
50 ZADOLŽEVANJE	0
500 Domače zadolževanje	0
VIII. ODPLAČILA DOLGA (550+551)	241.000
55 ODPLAČILA DOLGA	241.000
550 Odplačila domačega dolga	241.000
IX. SPREMEMBA STANJA SREDSTEV NA RAČUNU (I.+IV.+VII.-II.-V.-VIII.)	183.535
X. NETO ZADOLŽEVANJE (VII.-VIII.)	-241.000
XI. NETO FINANCIRANJE (VI.+X.-IX.)	-413.535
XII. STANJE SREDSTEV NA RAČUNIH NA DAN 31. 12. PRETEKLEGA LETA	-183.431

Posebni del proračuna sestavljajo finančni načrti neposrednih uporabnikov, ki so razdeljeni na naslednje programske dele: področja proračunske porabe, glavne programe in podprograme, predpisane s programsko klasifikacijo izdatkov občinskih proračunov. Podprogram je razdeljen na proračunske postavke, te pa na podskupine kontov, določene s predpisanim kontnim načrtom. O posameznem programu razpolaganja in o prerazporeditvi proračunskih postavk ali delov postavk med podprogrami programske klasifikacije odloča župan in o tem s pisnimi poročili obvešča občinski svet.

Posebni del proračuna do ravni proračunskih postavk – podskupin kontov in načrt razvojnih programov sta priložila k temu odloku in se objavita na spletni strani Občine Litija (www.litija.si).

Načrt razvojnih programov sestavljajo projekti.«

2. člen

Ta odlok začne veljati naslednji dan po objavi v Uradnem listu Republike Slovenije.

Št. 007-11/2011

Litija, dne 14. novembra 2012

Župan
Občine Litija
Franci Rokavec l.r.

MEDVODE**3478. Poročilo o izidu ponovnih volitev člana sveta Krajevne skupnosti Pirniče, volilna enota 3, dne 11. novembra 2012****POROČILO****o izidu ponovnih volitev člana sveta Krajevne skupnosti Pirniče, volilna enota 3, dne 11. novembra 2012**

Občinska volilna komisija Občine Medvode je na seji, dne 11. 11. 2012, na podlagi zapisnikov o delu volilnih odborov pri ugotavljanju izida glasovanja na ponovnih volitvah člana sveta Krajevne skupnosti Pirniče, volilna enota 3, ugotovila naslednji izid:

I.

Na območju Krajevne skupnosti Pirniče, volilna enota 3, je bilo v volilni imenik vpisanih 457 (štiristosedeminpetdeset) volivcev.

II.

Volišče predčasnega glasovanja:

– oddani sta bili 2 (dve) glasovnici, od tega je bilo 0 (nič) glasovnic neveljavnih.

Volišče Gasilski dom Spodnje Pirniče 7a:

– oddanih je bilo 206 (dvestošest) glasovnic, od tega je bilo 60 (šestdeset) glasovnic neveljavnih.

Glasovanje po pošti:

– oddanih je bilo 0 (nič) glasovnic.

Skupaj:

– oddanih je bilo 208 (dvestoosem) glasovnic, od tega je bilo 60 (šestdeset) glasovnic neveljavnih.

III.

V Seznam kandidatov za ponovne volitve člana sveta Krajevne skupnosti Pirniče, volilna enota 3, številka 041-3/2012-2, vpisan kandidat Saško Časar je dobil 148 (stooseminštirideset) število glasov.

IV.

Na podlagi 11., 12. in 41. člena Zakona o lokalnih volitvah (Uradni list RS, št. 94/07 – uradno prečiščeno besedilo in 45/08) je občinska volilna komisija ugotovila, da je bil v svet

Krajevne skupnosti Pirniče, volilna enota 3, izvoljen naslednji kandidat:

– Saško Časar, roj. 1. 10. 1954, stan. Vikrče 33, Ljubljana Šmartno.

Št. 041-3/2012-3

Medvode, dne 11. novembra 2012

Občinska volilna komisija Občine Medvode
Cesta komandanta Staneta 12, Medvode

Člana

Janez Šušteršič l.r.

Štefan Hrovat l.r.

Predsednica

Martina Hren l.r.

Namestnik odsotne članice Darje Špenko

Matej Lutar l.r.

MURSKA SOBOTA**3479. Cenik storitev oskrbe s paro in toplo vodo za namene daljinskega ogrevanja**

V skladu s 97. členom Energetskega zakona (Uradni list RS, št. 79/99, 8/00, 51/04, 26/05, 118/06 in 70/08), soglasjem Mestnega sveta Mestne občine Murska Sobota, k tarifnim postavkam ob prehodu na obračun fiksnega dela po priključni moči, št. 38005-003/2005, z dne 21. 4. 2005, uredbo o oblikovanju cen proizvodnje in distribucije pare in tople vode za namene daljinskega ogrevanja za tarifne porabnike (Uradni list RS, št. 28/12) in v skladu z Uredbo o zagotavljanju prihrankov energije pri končnih odjemalcih (Uradni list RS, št. 114/09), distributer toplote objavlja

CENIK**storitev oskrbe s paro in toplo vodo za namene daljinskega ogrevanja****I.**

S tem cenikom se oblikujejo nove cene storitev oskrbe s paro in toplo vodo za namene daljinskega ogrevanja, ki jih zaračunava Komunala javno podjetje d.o.o., kot distributer toplote in upravljavec kotlovnice Lendavska sever v Murški Soboti.

II.

Cene storitev oskrbe s paro in toplo vodo za namene daljinskega ogrevanja se obračunavajo po naslednjih postavkah:

Proizvod – storitev	Enota	Cena brez DDV na enoto	Dodatek na povečanje energetske učinkovitosti na enoto*	Končna cena brez DDV na enoto	Končna cena z DDV na enoto
Variabilni del:					
Dobavljena toplota	EUR/MWh				
– stanovanjski odjem		86,0579	0,5000	86,5579	103,8695
– ostali odjem		86,0579	0,5000	86,5579	103,8695
Fiksni del:					
Priključna moč	EUR/kW/mesec				
– stanovanjski odjem		1,5100		1,5100	1,8120
– ostali odjem		1,5100		1,5100	1,8120

* S 1. februarjem 2010 se v skladu z Uredbo o zagotavljanju prihrankov energije pri končnih odjemalcih (Uradni list RS, št. 114/09), na obračunane količine toplote po merilniku toplote, zaračuna prispevek k ceni toplote za povečanje energetske učinkovitosti.

III.

Z dnem uveljavitve tega cenika preneha veljati cenik št. 00-002/2012-DP-04, objavljen v Uradni list RS, št. 69/12, dne 14. 9. 2012.

IV.

Ta cenik začne veljati naslednji dan po objavi v Uradnem listu Republike Slovenije, cene se uporabljajo od 1. novembra 2012 dalje.

Zap. št.: C0-003/2012-PD
Murska Sobota, dne 26. oktobra 2012

KOMUNALA javno podjetje d.o.o.
Murska Sobota
Direktor
mag. Drago Šiftar l.r.

NOVA GORICA**3480. Ugotovitveni sklep o prehodu mandata člana Mestnega sveta Mestne občine Nova Gorica na naslednjega kandidata z liste**

Na podlagi obvestila župana Mestne občine Nova Gorica z dne 30. 10. 2012, da je članu Mestnega sveta Aleksandru Gabrščiku, ki je podal nepreklicno odstopno izjavo 19. 10. 2012 prenehal mandat (ZLS, 37.a člen, Uradni list RS, št. 94/07 ZLS-UPB2) in po zavrnitvi sprejema mandata članice MS, kandidatke pod zap. št. 3, je Občinska volilna komisija Mestne občine Nova Gorica skladno s 30. členom Zakona o lokalnih volitvah (Uradni list RS, št. 94/07 – ZLV-UPB3 in 70/06) ter na osnovi rezultatov glasovanja na rednih volitvah za člane mestnega sveta, ki je bilo 10. 10. 2010 na seji dne 13. 11. 2012

u g o t o v i l a

Član Mestnega sveta Mestne občine Nova Gorica postane kandidat pod zaporedno številko 4 – Lista Gregorja Veličkova, Gregor Veličkov, roj. 13. 6. 1966, stanujoč v Novi Gorici, Lemutova ulica 22.

Kandidat, ki je po ZLV postal član mestnega sveta, je dne 7. 11. 2012 podpisal izjavo, da sprejema funkcijo člana mestnega sveta.

Št. 041-1/2010-449
Nova Gorica, dne 13. novembra 2012

Predsednik
Andrej Orel l.r.

NOVO MESTO**3481. Odlok o spremembah Odloka o proračunu Mestne občine Novo mesto za leto 2012**

Na podlagi 29. člena Zakona o lokalni samoupravi (Uradni list RS, št. 94/07, uradno prečiščeno besedilo, 27/08 – odl. US, 76/08, 100/08 – odl. US, 79/09, 14/10 – odl. US, 51/10 in 84/10 – odl. US), 29. člena Zakona o javnih financah (Uradni list RS, št. 79/99, 124/00, 79/01, 30/02, 56/02 – ZJU, 110/02 – ZDT-B, 127/06 – ZJZP, 14/07 – ZSPDPO, 109/08, 49/09, 38/10 – ZUKN, 107/10, 11/11), Zakona za uravnoteženje javnih financ (Uradni list RS, št. 40/12) in 16. člena Statuta Mestne občine Novo mesto (Uradni list RS, št. 96/08 – UPB2) je Občinski svet Mestne občine Novo mesto na 18. redni seji dne 15. 11. 2012 sprejel

O D L O K**o spremembah Odloka o proračunu Mestne občine Novo mesto za leto 2012**

1. SPLOŠNA DOLOČBA

1. člen

(Vsebina odloka)

V Odloku o proračunu Mestne občine Novo mesto za leto 2012 (Uradni list RS, št. 59/12) se 2. člen spremeni tako, da se glasi:

»2. člen

(Sestava proračuna in vsebina splošnega dela proračuna)

Proračun sestavljajo splošni del, posebni del in načrt razvojnih programov. Splošni del proračuna sestavljajo bilanca prihodkov in odhodkov, račun finančnih terjatev in naložb ter račun financiranja. Namen porabe proračuna je opredeljen s proračunskimi postavkami.

Splošni del proračuna na ravni podskupin kontov v bilanci prihodkov in odhodkov je določen v naslednjih zneskih:

BILANCA PRIHODKOV IN ODHODKOV

Skupina	Opis	REBALANS november 2012
1	2	3
I. SKUPAJ PRIHODKI (70+71+72+73+74)		41.622.416,00
	TEKOČI PRIHODKI (70+71)	33.261.470,00
70	DAVČNI PRIHODKI (700+703+704+706)	24.764.969,00
700	DAVKI NA DOHODEK IN DOBIČEK	18.961.869,00
703	DAVKI NA PREMOŽENJE	5.134.100,00
704	DOMAČI DAVKI NA BLAGO IN STORITVE	669.000,00
71	NEDAVČNI PRIHODKI (710+711+712+713+714)	8.496.501,00
710	UDELEŽBA NA DOBIČKU IN DOHODKI OD PREMOŽENJA	3.386.182,00
711	TAKSE IN PRISTOJBINE	20.000,00
712	DENARNE KAZNI	157.500,00
713	PRIHODKI OD PRODAJE BLAGA IN STORITEV	170.601,00
714	DRUGI NEDAVČNI PRIHODKI	4.762.218,00
72	KAPITALSKI PRIHODKI (720+721+722)	1.327.919,00
720	PRIHODKI OD PRODAJE OSNOVNIH SREDSTEV	125.000,00
722	PRIHODKI OD PRODAJE ZEMLJIŠČ IN NEMATERIALNEGA PREMOŽENJA	1.202.919,00
73	PREJETE DONACIJE (730+731)	20.000,00
730	PREJETE DONACIJE IZ DOMAČIH VIROV	20.000,00
74	TRANSFERNI PRIHODKI	7.013.027,00
740	TRANSFERNI PRIHODKI IZ DRUGIH JAVNOFINANČNIH INSTITUCIJ	3.783.050,00
741	PREJETA SREDSTVA IZ DRŽ.PRORAČUNA IZ SREDSTEV PRORAČUNA EVROPSKE UNIJE	3.229.977,00
II. SKUPAJ ODHODKI (40+41+42+43)		44.133.716,00
40	TEKOČI ODHODKI (400+401+402+403+409)	9.811.461,02
400	PLAČE IN DRUGI IZDATKI ZAPOSLENIM	2.301.192,00
401	PRISPEVKI DELODAJALCEV ZA SOCIALNO VARNOST	366.550,00
402	IZDATKI ZA BLAGO IN STORITVE	6.860.719,02
403	PLAČILA DOMAČIH OBRESTI	258.000,00
409	REZERVE	25.000,00
41	TEKOČI TRANSFERI (410+411+412+413)	16.121.752,58
410	SUBVENCije	795.700,00
411	TRANSFERI POSAMEZNIKOM IN GOSPODINJSTVOM	7.254.462,00
412	TRANSFERI NEPROFITNIM ORGANIZAC. IN USTANOVAM	1.072.833,98
413	DRUGI TEKOČI DOMAČI TRANSFERI	6.998.756,60
42	INVESTICIJSKI ODHODKI (420)	17.717.452,40
420	NAKUP IN GRADNJA OSNOVNIH SREDSTEV	17.717.452,40
43	INVESTICIJSKI TRANSFERI (430)	483.050,00
431	INVESTICIJSKI TRANSFERI PRAVNIM IN FIZIČNIM OSEBAM	10.000,00
432	INVESTICIJSKI TRANSFERI PRORAČUNSKIM UPORABNIKOM	473.050,00
III. PRORAČUNSKI PRESEŽEK (PRIMANJKLJAJ) (I. - II.)		-2.511.300,00

IZKAZ RAČUNA FINANČNIH TERJATEV IN NALOŽB

Postavka	Opis	REBALANS november 2012
1	2	3
IV. PREJETA VRAČILA DANIH POSOJIL IN PRODAJA KAPITALSKIH DELEŽEV (75)		15.000,00
75	PREJETA VRAČILA DANIH POSOJIL (750+751)	15.000,00
750	PREJETA VRAČILA DANIH POSOJIL	15.000,00
751	PRODAJA KAPITALSKIH DELEŽEV	0,00
V. DANA POSOJILA IN POVEČANJE KAPITALSKIH DELEŽEV (44)		0,00
44	DANA POSOJILA IN POVEČANJE KAPITALSKIH DELEŽEV (440+441)	0,00
440	DANA POSOJILA	0,00
441	POVEČANJE KAPITALSKIH DELEŽEV IN FINANČNIH NALOŽB	0,00
VI. PREJETA MINUS DANA POSOJILA IN SPREMEMBA KAPITALSKIH DELEŽEV (IV.-V.)		15.000,00

IZKAZ RAČUNA FINANCIRANJA

Postavka	Opis	REBALANS november 2012
1	2	3
VII. ZADOLŽEVANJE (50)		3.600.000,00
50	ZADOLŽEVANJE (500+501)	3.600.000,00
500	DOMAČE ZADOLŽEVANJE	3.600.000,00
501	ZADOLŽEVANJE V TUJINI	0,00
VIII. ODPLAČILA DOLGA (55)		1.103.700,00
55	ODPLAČILA DOLGA (550+551)	1.103.700,00
550	ODPLAČILA DOMAČEGA DOLGA	1.103.700,00
551	ODPLAČILA DOLGA V TUJINO	0,00
IX. NETO ZADOLŽEVANJE (VII.-VIII)		2.496.300,00
NETO FINANCIRANJE (VI.+VII.-VIII.-IX.)		15.000,00
XI. SPREMEMBA STANJA SREDSTEV NA RAČUNU (I.+IV.+VII.-II.-V.-VIII.)		0,00

Posebni del proračuna sestavljajo finančni načrti neposrednih uporabnikov, ki so razdeljeni na posamezna področja proračunske porabe. Posamezno področje proračunske porabe je razdeljeno na glavne programe in podprograme, predpisane s programsko klasifikacijo izdatkov. Podprogram je razdeljen na proračunske postavke, te pa na podskupine kontov in konte, določene s predpisanim kontnim načrtom.

Posebni del proračuna do ravni proračunskih postavk – kontov in načrt razvojnih programov sta sestavni del odloka in se objavita na spletni strani Mestne občine Novo mesto.

Načrt razvojnih programov sestavljajo projekti.«

2. člen

(Uveljavitev odloka)

Ta odlok začne veljati naslednji dan po objavi v Uradnem listu Republike Slovenije, uporablja pa se za proračunsko leto 2012.

Št. 410-7/2011

Novo mesto, dne 15. novembra 2012

Župan

Mestne občine Novo mesto

Alojzij Muhič l.r.

3482. Sklep o spremembi in dopolnitvi Sklepa o začetku priprave Občinskega podrobnega prostorskega načrta Ob Belokranjski cesti – jug 2/I

Na podlagi 18. in 57. člena Zakona o prostorskem načrtovanju (Uradni list RS, št. 33/07, 70/08 – ZVO-1B, 108/09 in 80/10 – ZUPUDPP) ter na podlagi 30. člena Statuta Mestne občine Novo mesto (Uradni list RS, št. 96/08 – uradno prečiščeno besedilo, UPB-2) je župan Mestne občine Novo mesto dne 15. novembra sprejel

S K L E P

o spremembi in dopolnitvi Sklepa o začetku priprave Občinskega podrobnega prostorskega načrta Ob Belokranjski cesti – jug 2/I

1. člen

Za drugim odstavkom 1. člena se doda tretji odstavek, ki se glasi:

»Predmet priprave OPPN je tudi sprememba prostorsko izvedbenih pogojev Občinskega prostorskega načrta Novo mesto (Uradni list RS, št. 101/09, 37/10 – teh. pop., 76/10 – teh. pop., 26/11 – obv. razl., 4/12 – teh. pop.) (v nadaljevanju: PIP OPN) za severozahodni del EUP NM/20-OPPN-b, za kar je Občinski svet Mestne občine Novo mesto na 18. seji 15. novembra 2012 sprejel ugotovitveni sklep št. 350-10/2010/81, da so izpolnjeni pogoji iz 56. a člena Zakona o prostorskem načrtovanju (ZPNačrt-B – Uradni list RS, št. 57/12) glede spremembe PIP OPN z OPPN brez poprejšnje spremembe OPN.«

2. člen

Ta sklep se objavi v Uradnem listu Republike Slovenije in začne veljati naslednji dan po objavi. Sklep se objavi tudi na spletnih straneh Mestne občine Novo mesto.

Št. 350-78/2012

Novo mesto, dne 16. novembra 2012

Župan

Mestne občine Novo mesto

Alojzij Muhič l.r.

PIVKA

3483. Sklep o prenehanju Javnega zavoda Center za obnovljive vire energije in varstvo okolja Pivka in začetku postopka likvidacije

Na podlagi 54. člena Zakona o zavodih (Uradni list RS, št. 12/91, 45/94, 8/96, 36/00 in 127/06) in 16. člena Statuta Občine Pivka (Uradni list RS, št. 58/99, 77/00, 24/01, 110/05, 52/07 in 54/10) je Občinski svet Občine Pivka na 15. seji dne 8. 11. 2012 sprejel

S K L E P

o prenehanju Javnega zavoda Center za obnovljive vire energije in varstvo okolja Pivka in začetku postopka likvidacije

1. člen

Občinski svet Občine Pivka sprejema Sklep o prenehanju Javnega zavoda Center za obnovljive vire energije in varstvo okolja Pivka in začetku postopka likvidacije.

2. člen

Občinski svet Občine Pivka soglaša in predlaga Ministrstvu za infrastrukturo in prostor, da pripravi vse potrebno za izvedbo postopka prenehanja delovanja in likvidacije Javnega zavoda Center za obnovljive vire energije in varstvo okolja Pivka.

3. člen

Občinski svet Občine Pivka sprejema ta sklep brez preudica na spore, med Občino Pivka in RS-MOP (sedaj MzIP), ki se vodijo pred Okrožnim sodiščem v Ljubljani pod opr. št.:

– opr. št. VIII Pg 4010/2010 – tožba zaradi plačila 35.749,84 EUR – plačilo najemnine ter stroški uporabe poslovnega prostora)

– opr. št. VII Pg 5094/2011 – tožba zaradi plačila 22.650,37 EUR – plačilo najemnin in stroški uporabe

– opr. št. VIII Pg 207/2012 – tožba zaradi plačila 128.617,99 EUR – plačilo zaradi nedokončanja obnove poslovnih prostorov in zmanjšanja vrednosti poslovnih prostorov).

4. člen

Ta sklep velja naslednji dan po objavi v Uradnem listu Republike Slovenije.

Št. 9000-15/2012

Pivka, dne 8. novembra 2012

Župan

Občine Pivka

Robert Smrdelj l.r.

PREBOLD

3484. Pravilnik o spremembah Pravilnika o plačah in drugih prejemkih občinskih funkcionarjev, članov delovnih teles občinskega sveta in članov drugih občinskih organov Občine Prebold

Na podlagi Zakona o lokalni samoupravi (Uradni list RS, št. 100/05 in nasl.), Zakona o sistemu plač v javnem sektorju (Uradni list RS, št. 110/06 in nasl.), Odloka o plačah funkcionarjev (Uradni list RS, št. 14/06 in nasl.) ter 15. člena Statuta Občine Prebold (Uradni list RS, št. 81/06) je Občinski svet Občine Prebold na 19. redni seji dne 8. 11. 2012 sprejel

P R A V I L N I K
o spremembah Pravilnika o plačah in drugih
prejemkih občinskih funkcionarjev, članov
delovnih teles občinskega sveta in članov
drugih občinskih organov Občine Prebold

1. člen

S tem pravilnikom se spremeni Pravilnik o plačah in drugih prejemkih občinskih funkcionarjev, članov delovnih teles občinskega sveta in članov drugih občinskih organov Občine Prebold (Uradni list RS, št. 21/07, 44/09 in 28/12 v nadaljevanju: Pravilnik).

2. člen

Peti odstavek 6. člena Pravilnika se spremeni tako, da se glasi:

»Letni znesek sejin, vključno s sejinami za seje delovnih teles občinskega sveta, ki se izplača posameznemu članu Občinskega sveta Občine Prebold se usklajuje v skladu z veljavno zakonodajo.«

3. člen

Ta pravilnik začne veljati naslednji dan po objavi v Uradnem listu Republike Slovenije.

Št. 007-4/2012

Prebold, dne 9. novembra 2012

Župan
Občine Prebold
Vinko Debelak l.r.

ROGATEC

3485. Sklep o začetku priprave sprememb in dopolnitev zazidalnega načrta za območje S 5 Rogatec (območje stanovanj)

Na podlagi 18. in 57. v povezavi s 97. členom Zakona o prostorskem načrtovanju (Uradni list RS, št. 33/07, 70/08 – ZVO-1B, 108/09, 80/10 – ZUPUDPP (106/10 popr.), 43/11 – ZKZ-C, 57/12 in 57/12 – ZUPUDPP-A) in 30. člena Statuta Občine Rogatec (Uradni list RS, št. 13/06, 27/06, 50/10 in 56/11) je župan Občine Rogatec dne 19. 11. 2012 sprejel

S K L E P

o začetku priprave sprememb in dopolnitev zazidalnega načrta za območje S 5 Rogatec (območje stanovanj)

1. člen

Uvodne določbe

S tem sklepom se začne postopek sprememb in dopolnitev Zazidalnega načrta za območje S 5 Rogatec (območje stanovanj), ki je bil sprejet z Odlokom o zazidalnem načrtu za območje S 5 Rogatec (območje stanovanj), objavljenim v Uradnem listu RS, št. 100/06 (v nadaljevanju: spremembe in dopolnitve ZN).

2. člen

Ocena stanja in razlogi za pripravo sprememb in dopolnitev ZN

Zazidalni načrt je bil skladno s tedaj veljavno zakonodajo s področja urejanja prostora kot prostorski izvedbeni načrt namenjen urejanju območja stanovanjske cone v območju S 5 v Rogatcu. S prostorskim izvedbenim načrtom so podrobneje določeni urbanistični, oblikovalski, gradbeno tehnični, tehnolo-

ški in drugi pogoji za zagotovitev ustreznih bivalnih razmer ter pogoji za opremljanje s potrebnimi prometnimi, energetskimi, komunalnimi in drugimi infrastrukturnimi objekti in napravami. Prostorski izvedbeni načrt je podlaga za izdajo gradbenega dovoljenja ter za parcelacijo zemljišč. V zazidalnem načrtu so prostorski pogoji določeni:

– z zazidalno situacijo, ki določa pogoje za funkcionalne in oblikovalske rešitve območja;

– z rešitvami prometnega, energetskega, vodovodnega in kanalizacijskega omrežja ter omrežja zvez.

Skladno s 96. členom Zakona o prostorskem načrtovanju (Uradni list RS, št. 33/07, 70/08 – ZVO-1B, 108/09, 80/10 – ZUPUDPP, 43/11 – ZKZ-C, 57/12 in 57/12 – ZUPUDPP-A; v nadaljevanju ZPNačrt) do uveljavitve občinskega prostorskega načrta ostanejo v veljavi prostorski akti občine, ki jih je ta sprejela na podlagi Zakona o urejanju naselij in drugih posegov v prostor in se lahko spreminjajo in dopolnjujejo po določbah tega zakona, ki urejajo občinski podrobni prostorski načrt.

Pobudo za pripravo sprememb in dopolnitev ZN je podala Občina Rogatec. Sprememba je potrebna zaradi usklajevanja meje ZN z OPN, ki je v izdelavi. Poleg tega se zazidava uskladi s parcelnim stanjem v naravi.

3. člen

Območje, predmet sprememb in dopolnitev ZN, vrsta postopka in način pridobitve strokovnih rešitev

Območje sprememb in dopolnitev ZN obsega zemljišča s parc. št.:

k.o. Tlake:

985, 988/6, 988/1, 988/5, 988/4, 988/3, 988/2, 980/6, 992/2, 992/1, 980/5,

k.o. Rogatec:

884/1, 884/2, 887/4, 887/6, 887/5, 887/2, 902/1, 902/2, 902/3, 902/4, 902/5, 902/6, 902/7, 901/1, 900/1, 900/8, 900/7, 900/6, 900/5, 899/2, 900/4, 899/3, 907/2, 899/4, 899/5, 907/3, 907/4, 905/3, 905/4, 906/7, 906/6, 906/8, 905/5, 900/3, 905/6, 901/8, 905/7, 901/7, 901/6, 901/5, 888, 884/3, 896, 949/1.

Predmet sprememb in dopolnitev je prikaz dejanskega stanja pozidave oziroma parcelnega stanja, uskladitev meje območja z OPN ter posledično prilagoditev zazidave. V spremembe in dopolnitve ZN se vključijo tudi potrebne spremembe zaradi prilagoditve oziroma spremembe predpisov ter zahtev nosilcev urejanja prostora, lahko pa se vključijo tudi druge spremembe in dopolnitve, če se bo za to pokazala potreba v fazi izdelave prostorskega akta.

Ker se spremembe in dopolnitve ZN nanašajo samo na posamične posege v prostor, ki ne vplivajo na celovitost načrtovanih prostorskih ureditev ter na rabo sosednjih zemljišč in objektov, je na podlagi 61.a člena ZPNačrt smiselno izvesti skrajšani postopek sprememb in dopolnitev, ki določa krajši rok za podajo smernic in mnenj nosilcev urejanja prostora (15 dni) ter čas trajanja javne razgrnitve (15 dni).

Strokovne rešitve, ki se nanašajo na obravnavano območje bo zagotovila Občina Rogatec, ki mora zagotoviti tudi morebitne potrebne uskladitve teh rešitev v zvezi z izdanimi smernicami in mnenji pristojnih nosilcev urejanja prostora ter drugimi zahtevami.

4. člen

Postopek in okvirni roki za pripravo sprememb in dopolnitev ZN

Aktivnost	Nosilec	Rok oziroma trajanje aktivnosti
priprava sklepa o začetku priprave sprememb in dopolnitev ZN	občinska uprava, župan	november 2012
objava sklepa v uradnem glasilu	občinska uprava	1 dan
izdelava osnutka sprememb in dopolnitev ZN	načrtovalec	5 dni po objavi sklepa

Aktivnost	Nosilec	Rok oziroma trajanje aktivnosti
pridobitev smernic za načrtovanje in odločbe o potrebnosti izvedbe CPVO	načrtovalec (po pooblastilu)	zakonski rok za pridobitev smernic je 15 dni od prejema poziva, za pridobitev odločbe pa 30 dni
analiza smernic in izdelava dopolnjenega osnutka sprememb in dopolnitev ZN	načrtovalec	15 dni od prejema smernic za načrtovanje
pregled dopolnjenega osnutka in obveščanje javnosti o javni razgrnitvi in javni obravnavi z javnim naznanilom	občinska uprava	objava najmanj 8 dni pred začetkom javne razgrnitve
javna razgrnitev in javna obravnavna	občinska uprava	javna razgrnitev traja najmanj 15 dni, javna razprava se izvede v tem času
priprava strokovnih stališč do pripomb in predlogov iz javne razgrnitve in javne razprave	načrtovalec	v 5 dneh po končani javni razgrnitvi
sprejem stališč do pripomb	občinska uprava, župan	v 5 delovnih dneh po uskladitvi stališč z investitorjem in načrtovalcem
izdelava predloga sprememb in dopolnitev ZN	načrtovalec	v 15 dneh po sprejemu stališč do pripomb
pridobitev mnenj nosilcev urejanja prostora ter po potrebi uskladitev predloga akta z mnenji nosilcev urejanja prostora	načrtovalec (po pooblastilu)	15 dnevni zakonski rok po prejemu poziva
priprava gradiva za sprejem na seji OS	načrtovalec, občinska uprava	5 dni
sprejem sprememb in dopolnitev ZN	občinski svet	naslednja seja občinskega sveta
objava v uradnem glasilu	občinska uprava	naslednja številka Uradnega lista RS
izdelava končnih elaboratov	načrtovalec	10 dni po objavi v uradnem listu
posredovanje elaboratov upravnim enotam, inšpekciji	občinska uprava	v 3 delovnih dneh po prejemu končnih elaboratov

5. člen

Udeleženci, ki bodo sodelovali v postopku sprememb in dopolnitev ZN

Pobudnik in investitor sprememb in dopolnitev je Občina Rogatec.

Pripravljaivec sprememb in dopolnitev ZN je Občina Rogatec, Občinska uprava Občine Rogatec, Pot k ribniku 4, 3252 Rogatec.

Načrtovalec sprememb in dopolnitev ZN je URBIS d.o.o., Jezdarska ulica 3, 2000 Maribor.

Pripravljaivec pridobi odločbo Ministrstva za kmetijstvo in okolje, Direktorata za okolje, Sektorja za CPVO, Dunajska cesta 22, Ljubljana, ali je v postopku priprave sprememb in dopolnitev PUP potrebno izvesti postopek celovite presoje vplivov na okolje.

Nosilci urejanja prostora, ki bodo skladno s predpisi sodelovali pri pripravi sprememb in dopolnitev ZN z izdajo smernic in mnenj, so:

– Ministrstvo za obrambo, Uprava RS za zaščito in reševanje, Vojkova 61, 1000 Ljubljana,

– Ministrstvo za kmetijstvo in okolje, Agencija Republike Slovenije za okolje, Urad za upravljanje z vodami, Sektor za vodno območje Donave, Oddelek območja Savinje, Lava 11, 3000 Celje,

– Ministrstvo za infrastrukturo in prostor, Direkcija RS za ceste, Sektor za upravljanje, vzdrževanje in varstvo cest, Območje Celje, Lava 42, 3000 Celje,

– Elektro Celje d.d., Vrnčeva 2a, 3000 Celje,

– OKP, Javno podjetje za komunalne storitve Rogaška Slatina d.o.o., Celjska cesta 12, 3250 Rogaška Slatina,

– Telekom Slovenije d.d., Regionalna enota TK omrežja Vzhod, Lava 1, 3000 Celje,

– KS Rogatec, Pot k ribniku 4, 3252 Rogatec.

V postopek se lahko vključijo tudi drugi nosilci urejanja prostora, če se v postopku priprave izkaže, da ureditve posegajo v njihovo delovno področje.

6. člen

Obveznosti v zvezi s financiranjem

Vse obveznosti v zvezi z izdelavo sprememb in dopolnitev ZN nosi Občina Rogatec.

7. člen

Objava in začetek veljavnosti sklepa

Sklep se objavi v Uradnem listu Republike Slovenije in začne veljati naslednji dan po objavi. Sklep se objavi tudi na spletni strani občine.

Št. 032-0018/2012

Rogatec, dne 19. novembra 2012

Župan

Občine Rogatec
Martin Mikolič l.r.

SEVNICA

3486. Poročilo o izidu glasovanja na referendumu za izločitev naselja Dolnje Brezovo iz Krajevne skupnosti Blanca in ustanovitev nove Krajevne skupnosti Dolnje Brezovo kot samostojno pravne osebe, ki je potekal v nedeljo, dne 11. novembra 2012

P O R O Č I L O

o izidu glasovanja na referendumu za izločitev naselja Dolnje Brezovo iz Krajevne skupnosti Blanca in ustanovitev nove Krajevne skupnosti Dolnje Brezovo kot samostojno pravne osebe, ki je potekal v nedeljo, dne 11. novembra 2012

Občinska volilna komisija je na seji dne 11. 11. 2012 na podlagi zapisnika volilnega odbora na volišču za predčasno

glasovanje, ki je potekalo dne 7. 11. 2012 na Občini Sevnica, in zapisnika volilnega odbora na volišču št. 4 na Blanci, z dne 11. 11. 2012, ugotovila naslednji izid glasovanja:

I.

Referendumsko območje: del Krajevne skupnosti Blanca, ki naj bi se izločil iz Krajevne skupnosti Blanca v novo Krajevno skupnost Dolnje Brezovo in obsega območje naselja: Dolnje Brezovo.

Vprašanje, o katerem se je odločalo na referendumu, se je glasilo:

»Ali ste za to, da se naselje Dolnje Brezovo izloči iz Krajevne skupnosti Blanca in da se ustanovi nova Krajevna skupnost Dolnje Brezovo kot samostojna pravna oseba?«.

V volilni imenik je bilo vpisanih 119 volivcev.

Po volilnem imeniku je glasovalo 96 volivcev ali 80,67%.

S potrdilom pristojnega organa ni glasoval nihče.

Oddanih je bilo 96 glasovnic.

Veljavnih glasovnic je bilo 95.

Neveljavna je bila 1 glasovnica.

»ZA« je glasovalo 81 volivcev ali 85,26%.

»PROTI« je glasovalo 14 volivcev ali 14,74%.

II.

Občinska volilna komisija je na podlagi 3. člena in šeste alineje 39. člena Zakona o referendumu in o ljudski iniciativi (Uradni list RS, št. 26/07 – UPB2),

u g o t o v i l a,

da je večina volivcev, ki so veljavno glasovali, za to, da se naselje Dolnje Brezovo izloči iz Krajevne skupnosti Blanca in da se ustanovi nova Krajevna skupnost Dolnje Brezovo kot samostojna pravna oseba.

Št. 031-0004/2011

Sevnica, dne 11. novembra 2012

Marko Lisec i.r.

Predsednik Občinske volilne komisije
Občine Sevnica

SVETI JURIJ OB ŠČAVNICI**3487. Odlok o rebalansu proračuna Občine Sveti Jurij ob Ščavnici za leto 2012**

Na podlagi 29. člena Zakona o lokalni samoupravi (Uradni list RS, št. 100/05 – UPB1 in 60/07), 29. in 40. člena Zakona o javnih financah (Uradni list RS, št. 79/99, 124/00, 30/02, 56/02 – ZJU, 110/02, 127/06 in 14/07) in 15. člena Statuta Občine Sveti Jurij ob Ščavnici (Uradni list RS, št. 29/00) je Občinski svet Občine Sveti Jurij ob Ščavnici na 20. redni seji dne 13. 11. 2012 sprejel

O D L O K**o rebalansu proračuna Občine Sveti Jurij ob Ščavnici za leto 2012**

1. člen

V Odloku o proračunu Občine Sveti Jurij ob Ščavnici za leto 2012 se spremeni 2. člen tako, da se glasi:

»

A.	BILANCA PRIHODKOV IN ODHODKOV	Rebalans proračun leta 2012
	Skupina/Podskupina kontov	v EUR
	SKUPAJ PRIHODKI (70+71+73+74)	3.313.526
	TEKOČI PRIHODKI (70+71)	2.303.464
70	DAVČNI PRIHODKI	2.081.724
	700 Davki na dohodek in dobiček	1.943.396
	703 Davki na premoženje	69.820
	704 Domači davki na blago in storitve	68.508
	706 Drugi davki	0
71	NEDAVČNI PRIHODKI	221.740
	710 Udeležba na dobički in dohodki od premoženja	98.790
	711 Takse in pristojbine	2.181
	712 Denarne kazni	4.358
	713 Prihodki od prodaje blaga in storitev	0
	714 Drugi nedavčni prihodki	116.411
72	KAPITALSKI PRIHODKI	94.191
	720 Prihodki od prodaje osnovnih sredstev	53.000
	721 Prihodki od prodaje zalog	0
	722 Prihodki od prodaje zemljišče in neopred. dolg. sredstev	41.191
73	PREJETE DONACIJE	0
	730 Prejete donacije iz domačih virov	0
	731 Prejete donacije iz tujine	0
74	TRANSFERNI PRIHODKI	915.871
	740 Transferni prihodki iz drugih javnofinanč. institucij	268.898
	741 Prejeta sredstva iz držav. proračuna iz sred. proračuna EU	646.973
II.	SKUPAJ ODHODKI (40+41+42+43)	4.717.070
40	TEKOČI ODHODKI	848.863
	400 Plače in drugi izdatki zaposlenim	169.720
	401 Prispevki delodajalca za socialno varnost	25.953
	402 Izdatki za blago in storitve	633.022
	403 Plačila domačih obresti	11.000
	409 Rezerve	9.168
41	TEKOČI TRANSFERI	1.239.386
	410 Subvencije	143.011
	411 Transferi posameznikom in gospodinjstvom	658.428
	412 Transferi neprofitnim organizacijam in ustanov.	154.040
	413 Drugi tekoči domači transferi	283.907
	414 Tekoči transferi v tujino	0
42	INVESTICIJSKI ODHODKI	2.465.925
	420 Nakup in gradnja osnovnih sredstev	2.465.925
43	INVESTICIJSKI TRANSFERI	162.895
	431 Investicijski transferi fizičnim in prav. osebam, ki niso pr. up.	38.500
	432 Investicijski transferi proračunskim uporabnikom	124.395
III.	PRORAČUNSKI PRESEŽEK (PRIMANJKLJA) (I.-II.)	-1.403.543
B.	RAČUN FINANČNIH TERJATEV IN NALOŽB	
IV.	PREJETA VRAČILA DANIH POSOJIL IN PRODAJA KAPITALSKIH DELEŽEV (750+751+752)	0

75	PREJETA VRAČILA DANIH POSOJIL	0
	750 Prejeta vračila danih posojil	0
	751 Prodaja kapitalskih deležev	0
	752 Kupnine iz naslova privatizacije	0
V.	DANA POSOJILA IN POVEČANJE KAPITALSKIH DELEŽEV (440+441+442)	0
44	DANA POSOJILA IN POVEČANJE KAPITALSKIH DELEŽEV	0
	440 Dana posojila	0
	441 Povečanje kapitalskih deležev in naložb	0
	442 Poraba sredstev kupnin iz naslova privatizacije	0
VI.	PREJETA MINUS DANA POSOJILA IN SPREMEMBE KAPITALSKIH DELEŽEV (IV.-V.)	0
C.	RAČUN FINANCIRANJA	
VII.	ZADOLŽEVANJE(500)	
50	ZADOLŽEVANJE	922.343
	500 Domače zadolževanje	922.343
VIII.	ODPLAČILO DOLGA (550)	0
55	ODPLAČILO DOLGA	0
	550 Odplačila domačega dolga	0
IX.	SPREMEMBA STANJA SREDSTEV NA RAČUNU (I.+IV.+VII.-II.-V.-VIII.)	-481.200
X.	NETO ZADOLŽEVANJE (VII.-VIII.)	922.543
XI.	NETO FINANCIRANJE (VI.+VII.-VIII.-IX. = -III.)	1.403.343
XII.	STANJE SRED. NA RAČUNU OB KONCU PRET. LETA	481.200

2. člen

Ta odlok začne veljati naslednji dan po objavi v Uradnem listu Republike Slovenije.

Št. 410-0006/2012

Sv. Jurij ob Ščavnici, dne 13. novembra 2012

Župan
Občine Sv. Jurij ob Ščavnici
Anton Slana i.r.

ŠKOCJAN

3488. Odlok o porabi koncesijske dajatve za trajnostno gospodarjenje z divjadjo v Občini Škocjan

Na podlagi 29. člena Zakona o divjadi in lovstvu (Uradni list RS, št. 16/04, 120/06 in 17/08), 15. člena Statuta Občine Škocjan, UPB (Uradni list RS, št. 101/06) je Občinski svet Občine Škocjan na 16. redni seji dne 2. 10. 2012 sprejel

O D L O K

o porabi koncesijske dajatve za trajnostno gospodarjenje z divjadjo v Občini Škocjan

SPLOŠNA DOLOČBA

1. člen

Ta odlok določa porabo denarnih sredstev, ki jih Občina Škocjan (v nadaljevanju: občina) prejme na podlagi 29. člena

Zakona o divjadi in lovstvu (Uradni list RS, št. 16/04, 120/06 in 17/08).

NAMENSKA PORABA SREDSTEV

2. člen

Skladno s 6. točko 29. člena zgoraj citiranega zakona se sredstva porabijo namensko za izvajanje ukrepov varstva narave in trajnostno gospodarjenje z divjadjo, kakor sledi:

- Nakup krme za divjad.
- Nakup semen in umetnih gnojil za obdelavo krmnih njiv ter odpravo škode po divjadi na kmetijskih površinah.
- Izdelava in ohranjanje mlak, kaluž, vzdrževanje pasišč in remiz.
- Izdelava, postavitve in vzdrževanje gnezdilnic, solnic, umetnih dupel in prež.
- Čistilne akcije in sanacija divjih odlagaljšč.
- Izobraževanje in osveščanje osnovnošolske mladine o odnosu do gozdnih živali, narave in gozdnem bontonu.

V proračunu Občine Škocjan se bodo nakazana sredstva na strani odhodkov izkazala v okviru proračunske postavke »trajnostno gospodarjenje z divjadjo.

3. člen

Upravičenci do navedenega blaga in materiala, iz 2. člena predmetnega odloka, so lovske družine – koncesionarji, ki imajo podpisano koncesijsko pogodbo za trajnostno gospodarjenje z divjadjo v Republiki Sloveniji za lovišča, ki ležijo na območju občine.

Količina blaga in materiala, ki pripada posameznemu upravičencu, je enaka sorazmernemu delu vplačane koncesijske dajatve v proračun občine.

KONČNA DOLOČBA

4. člen

Ta odlok začne veljati naslednji dan po objavi v Uradnem listu Republike Slovenije.

Št. 340-0003/2012

Škocjan, dne 2. oktobra 2012

Župan
Občine Škocjan
Jože Kapler i.r.

3489. Odlok o spremembi Odloka o proračunu Občine Škocjan za leto 2012 – št. II

Na podlagi 29. člena Zakona o lokalni samoupravi (Uradni list RS, št. 94/07 – UPB2, 27/08 Odl. US: Up-2925/07-15, U-I-21/07-18, 76/08, 100/08 Odl. US: U-I-427/06-9, 79/09, 14/10 Odl. US: U-I-267/09-19, 51/10, 84/10 Odl. US: U-I-176/08-10, 40/12 – ZUJF), 40. člena Zakona o javnih financah (Uradni list RS, št. 11/11 – UPB4, 110/11 – ZDIU12) ter 15. člena Statuta Občine Škocjan (Uradni list RS, št. 101/06 – uradno prečiščeno besedilo) je Občinski svet Občine Škocjan na 17. seji dne 15. 11. 2012 sprejel

O D L O K

o spremembi Odloka o proračunu Občine Škocjan za leto 2012 – št. II

1. člen

V Odloku o proračunu Občine Škocjan za leto 2012 (Uradni list RS, št. 106/11, 47/12) se 2. člen spremeni tako, da glasi:

Splošni del proračuna na ravni podskupin kontov se do-
loča v naslednjih zneskih:

A. BILANCA PRIHODKOV IN ODHODKOV		
		v EUR
Konto	Naziv konta	Rebalans št. II za leto 2012
1	2	3
I.	SKUPAJ PRIHODKI (70+71+72+74)	3.688.551
	TEKOČI PRIHODKI (70+71)	2.749.710
70	DAVČNI PRIHODKI (700+703+704+706)	2.494.428
	700 Davki na dohodek in dobiček	2.274.708
	703 Davki na premoženje	144.900
	704 Domači davki na blago in storitve	75.320
	706 Drugi davki	-500
71	NEDAVČNI PRIHODKI (710+711+712+713+714)	255.282
	710 Udeležba na dobičku in dohodki od premoženja	153.632
	711 Takse in pristojbine	1.800
	712 Globe in druge denarne kazni	4.000
	713 Prihodki od prodaje blaga in storitev	150
	714 Drugi nedavčni prihodki	95.700
72	KAPITALSKI PRIHODKI (720+721+722)	89.535
	722 Prihodki od prodaje zemljišč in nematerialnega premoženja	89.535
73	PREJETE DONACIJE	6.300
	730 Prejete donacije iz domačih virov	6.300
74	TRANSFERNI PRIHODKI	843.006
	740 Transferni prihodki iz drugih javnofinančnih institucij	216.006
	741 Prejeta sredstva iz državnega proračuna iz sredstev EU	627.000
II.	SKUPAJ ODHODKI (40+41+42+43)	4.103.660
40	TEKOČI ODHODKI (400+401+402+403+409)	1.079.339
	400 Plače in drugi izdatki zaposlenim	315.980
	401 Prispevki delodajalcev za socialno varnost	52.015
	402 Izdatki za blago in storitve	700.344
	403 Plačila domačih obresti	6.000
	409 Rezerve	5.000
41	TEKOČI TRANSFERI (410+411+412+413)	1.210.110
	410 Subvencije	168.260
	411 Transferi posameznikom in gospodinjstvom	772.900
	412 Transferi neprofitnim organizacijam in ustanovam	78.635
	413 Drugi domači transferi	190.315
42	INVESTICIJSKI ODHODKI (420)	1.765.219
	420 Nakup in gradnja osnovnih sredstev	1.765.219
43	INVESTICIJSKI TRANSFERI (430+432)	48.992
	431 Investicijski transferi pravnim in fizičnim osebam, ki niso proračunski uporabniki	21.098

	432 Investicijski transferi proračunskim uporabnikom	27.894
III.	PRORAČUNSKI PRIMANJKLJAJ (I.-II.)	-415.109
B.	RAČUN FINANČNIH TERJATEV IN NALOŽB	
IV.	PREJETA VRAČILA DANIH POSOJIL IN PRODAJA KAPITALSKIH DELEŽEV (750+751+752)	0
	750 Prejeta vračila danih posojil	0
	751 Prodaja kapitalskih deležev	0
V.	DANA POSOJILA IN POVEČANJE KAPITALSKIH DELEŽEV (440+441)	0
	440 Dana posojila	0
	441 Povečanje kapitalskih deležev	0
VI.	PREJETA MINUS DANA POSOJILA IN SPREMEMBE KAPITALSKIH DELEŽEV (IV.-V.)	0
C.	RAČUN FINANCIRANJA	
VII.	ZADOLŽEVANJE (500)	0
	500 Domače zadolževanje	0
VIII.	ODPLAČILA DOLGA (550)	50.600
	550 Odplačila domačega dolga	50.600
IX.	SPREMEMBA STANJA SREDSTEV NA RAČUNU (I.+IV.+VII.-II.-V.-VIII.)	-465.709
X.	NETO ZADOLŽEVANJE (VII.-VIII.)	-50.600
XI.	NETO FINANCIRANJE (VI.+X.-IX.)	415.109
XII.	STANJE SREDSTEV NA RAČUNIH NA DAN 31. 12. PRETEKLEGA LETA	465.709

2. člen

Ostali členi Odloka o proračunu Občine Škocjan za leto 2012 ostanejo nespremenjeni.

3. člen

Posebni del proračuna in načrt razvojnih programov za leto 2012 sta sestavni del tega odloka.

4. člen

Ta odlok začne veljati naslednji dan po objavi v Uradnem listu Republike Slovenije.

Št. 410-0018/2011

Škocjan, dne 15. novembra 2012

Župan
Občine Škocjan
Jože Kapler l.r.

3490. Sklep o določitvi cene programov v vrtcu Radovednež pri Osnovni šoli Frana Metelka Škocjan

Na podlagi 31. člena Zakona o vrtcih (Uradni list RS, št. 100/05 – uradno prečiščeno besedilo, 25/08, 98/09 – ZIUZGK, 36/10, 62/10 – ZUPJS, 94/10 – ZIU, 40/12 – ZUJF), 29. člena Zakona o javnih financah (Uradni list RS, št. 11/11 – uradno prečiščeno besedilo, 110/11 – ZDIU12), Zakona o uveljavljanju pravic iz javnih sredstev (Uradni list RS, št. 62/10, 40/11, 40/12 – ZUJF, 57/12 – ZPCP-2D), Zakona za uravnoteženje javnih financ (Uradni list RS, št. 40/12) in 15. člena Statuta Občine Škocjan (Uradni list RS, št. 101/06 – uradno prečiščeno besedilo) je Občinski svet Občine Škocjan na 17. redni seji dne 13. 11. 2012 sprejel

S K L E P**o določitvi cene programov v vrtcu Radovednež pri Osnovni šoli Frana Metelka Škocjan**

1. člen

Cene programov vrtca znašajo od 1. 9. 2012 dalje:

Starostna skupina otrok	Cena programa v EUR
1–3 leta	438,35
3–6 let	331,56

Cena programov se uporablja za izračun plačila staršev in za občino za otroka, vključenega v izbran program predšolske vzgoje od veljavnosti tega sklepa. Višina plačila staršev se določi na podlagi Pravilnika o plačilih staršev za programe v vrtcih (Uradni list RS, št. 44/96, 39/97 Odl. US: U-I-330/96, 1/98, 84/98, 44/00 Odl. US: U-I-3/99, 102/00, 111/00, 92/02, 120/03, 110/05, 45/06, 129/06) in Pravilnika o metodologiji za oblikovanje cen programov v vrtcih, ki izvajajo javno službo (Uradni list RS, št. 97/03, 77/05, 120/05).

2. člen

Dnevni stroški živil za otroke, upoštevani v cenah programov, znašajo 1,61 EUR. Za čas, ko je otrok odsoten, se cena programa zniža za stroške neporabljenih živil za vsak dan odsotnosti, v sorazmernem deležu s plačilom, določenim z odločbo o višini plačila za program vrtca.

Dobljena razlika je podlaga za izračun plačila staršev in plačila razlike med ceno programa vrtca in plačilom staršev, ki ga krije občina zavezanca. Pri izračunavanju odsotnosti se upošteva povprečno 22 dni na mesec.

3. člen

Starši otrok, za katere je Občina Škocjan dolžna kriti del cene programa vrtca, lahko enkrat letno uveljavijo dodatno olajšavo v primeru, ko gre za napovedano nepretrgano enomesečno odsotnost otroka v obdobju od junija do septembra.

Plačilo staršev v tem primeru znaša 50% njim določenega prispevka plačila programa vrtca. O odsotnosti starši obvestijo vrtec najpozneje 15 dni pred nastopom odsotnosti. Poračun se izvede pri obračunu oskrbnine za mesec, v katerem se neprekinjena odsotnost zaključi.

Starši otrok iz drugih občin, za katere Občina Škocjan po veljavni zakonodaji ni dolžna kriti dela cene programa, lahko uveljavljajo rezervacijo, če občina, ki je po predpisih dolžna kriti razliko do cene programa, pisno soglaša, da bo v tem primeru pokrila razliko med plačilom rezervacije in ceno programa.

4. člen

Cena programa za otroke, ki obiskujejo kombinirani oddelek se določi v višini cene za drugo starostno obdobje otroka (3–6 let).

5. člen

Če v vrtcu nastane strošek, ki se po pravilniku šteje kot element, ki ne sodi v ceno vrtca, mora lokalna skupnost zagotoviti sredstva za pokritje le-tega.

6. člen

Izpis otroka iz vrtca je možen le s prvim dnevom naslednjega meseca v primeru, da je izpisnica oddana najkasneje do 15. dne v mesecu.

7. člen

Z uveljavitvijo tega sklepa preneha veljati Sklep o določitvi cene programov v vrtcu pri Osnovni šoli Frana Metelka Škocjan (Uradni list RS, št. 40/10).

8. člen

Ta sklep začne veljati naslednji dan po objavi v Uradnem listu Republike Slovenije, uporabljati pa se začne od 1. 9. 2012.

Št. 602-0011/2012

Škocjan, dne 15. novembra 2012

Župan
Občine Škocjan
Jože Kapler i.r.

ŠMARJEŠKE TOPLICE**3491. Rebalans (II) proračuna Občine Šmarješke Toplice za leto 2012**

Na podlagi 29. člena Zakona o lokalni samoupravi (Uradni list RS, št. 94/07 – UPB2, 27/08 Odl. US: Up-2925/07-15, U-I-21/07-18, 76/08, 100/08 Odl. US: U-I-427/06-9, 79/09, 14/10 Odl. US: UI-267/09-19, 51/10, 84/2010 Odl. US: U-I-176/08-10), 29. člena Zakona o javnih financah (Uradni list RS, št. 11/11 – UPB4) in druge alineje drugega odstavka 17. člena in prvega odstavka 79. člena Statuta Občine Šmarješke Toplice (Uradni list RS, št. 21/07) je Občinski svet Občine Šmarješke Toplice na predlog županije na 17. redni seji dne 13. 11. 2012 sprejel

**REBALANS (II) PRORAČUNA
Občine Šmarješke Toplice za leto 2012**

1. člen

V Odloku o proračunu Občine Šmarješke Toplice za leto 2012 (Uradni list RS, št. 108/11, 44/12) se v celoti spremeni 2. člen, kakor sledi:

»2. člen

V splošnem delu proračuna so prikazani prejemki in izdatki po ekonomski klasifikaciji do ravni podkontov.

Splošni del proračuna se na ravni podskupin kontov določa v naslednjih zneskih:

A.	BILANCA PRIHODKOV IN ODHODKOV	v €
	Skupina/Podskupina kontov/Konto/Podkonto	Rebalans II za leto 2012
I.	SKUPAJ PRIHODKI (70+71+72+73+74+78)	2.916.504
	TEKOČI PRIHODKI (70+71)	2.693.896
70	DAVČNI PRIHODKI	2.236.516
	700 Davki na dohodek	1.960.990
	703 Davki na premoženje	151.835
	704 Davki na blago in storitve	123.691
71	NEDAVČNI PRIHODKI	457.380
	710 Udeležbe na dobičku in dohodki od premoženja	245.620
	711 Takse in pristojbine	5.030
	712 Denarne kazni	8.000
	713 Prihodki od prodaje blaga in storitev	1.000
	714 Drugi nedavčni prihodki	197.730
72	KAPITALSKI PRIHODKI	14.010
	720 Prihodki od prodaje osnovnih sredstev	11.696
	721 Prihodki od prodaje zalog	0
	722 Prihodki od prodaje zemljišč in neopredmetenih dolgoročnih sredstev	2.314

73	PREJETE DONACIJE	1.500
	730 Prejete donacije iz domačih virov	1.500
74	TRANSFERNI PRIHODKI	207.098
	740 Transferni prihodki iz drugih javnofinančnih institucij	115.200
	741 Prejeta sredstva iz državnega proračuna iz sredstev proračuna EU	91.898
II.	SKUPAJ ODHODKI (40+41+42+43+45)	3.241.737
40	TEKOČI ODHODKI	1.028.177
	400 Plače in drugi izdatki zaposlenim	204.528
	401 Prispevki delodajalcev za socialno varnost	32.127
	402 Izdatki za blago in storitve	770.522
	403 Plačila domačih obresti	6.000
	409 Rezerve	15.000
41	TEKOČI TRANSFERI	1.184.090
	410 Subvencije	204.700
	411 Transferi posameznikom in gospodinjstvom	755.070
	412 Transferi neprofitnim organizacijam in ustanovam	49.615
	413 Drugi tekoči domači transferi	174.705
42	INVESTICIJSKI ODHODKI	972.977
	420 Nakup in gradnja osnovnih sredstev	972.977
43	INVESTICIJSKI TRANSFERI	56.493
	431 Investic. transferi pravnim in fiz. os., ki niso prorač. upor.	30.180
	432 Investic. transferi proračunskim uporabnikom	26.313
III.	PRORAČUNSKI PRESEŽEK (I.-II.) (PRORAČUNSKI PRIMANJKLJAJ)	-325.233
B.	RAČUN FINANČNIH TERJATEV IN NALOŽB	
IV.	PREJETA VRAČILA DANIH POSOJIL IN PRODAJA KAPITALSKIH DELEŽEV (750+751+752)	0
75	PREJETA VRAČILA DANIH POSOJIL	0
	750 Prejeta vračila danih posojil	0
V.	DANA POSOJILA IN POVEČANJE KAPITALSKIH DELEŽEV (440+441+442+443)	0
44	DANA POSOJILA IN POVEČANJE KAPITALSKIH DELEŽEV	0
	441 Povečanje kapitalskih deležev in naložb	0
VI.	PREJETA MINUS DANA POSOJILA IN SPREMEMBE KAPITALSKIH DELEŽEV (IV.-V.)	0
C.	RAČUN FINANCIRANJA	
VII.	ZADOLŽEVANJE (500)	0
50	ZADOLŽEVANJE	0
	500 Domače zadolževanje	0
VIII.	ODPLAČILA DOLGA (550)	28.299
55	ODPLAČILA DOLGA	28.299
	550 Odplačila domačega dolga	28.299
IX.	SPREMEMBA STANJA SREDSTEV NA RAČUNU (I.+IV.+VII.-II.-V.-VIII.)	-353.532
X.	NETO ZADOLŽEVANJE (VII.-VIII.)	-28.299
XI.	NETO FINANCIRANJE (VI.+VII.-VIII.-IX.)	325.233
XII.	STANJE SREDSTEV NA RAČUNIH DNE 31. 12. PRETEKLEGA LETA	466.161

Splošni del občinskega proračuna, ki je sestavljen po ekonomski klasifikaciji in posebni del, sestavljen po programski klasifikaciji javnofinančnih prejemkov in izdatkov ter načrt razvojnih programov v obdobju 2012–2015, so priloga k temu odloku.»

2. člen

Ta odlok začne veljati z dnem sprejema na občinskem svetu in se objavi v Uradnem listu Republike Slovenije.

Št. 410-0018/2012-3

Šmarjeta, dne 14. novembra 2012

Županja
Občine Šmarješke Toplice
mag. Bernardka Krnc l.r.

TABOR
3492. Zaključni račun proračuna Občine Tabor za leto 2011

Na podlagi 29. člena Zakona o lokalni samoupravi (Uradni list RS, št. 100/05 in 60/07), 29. člena Zakona o javnih financah (Uradni list RS, št. 79/99, 124/00, 79/01, 30/02, 56/02 – ZJU, 127/06 – ZJZP in 14/07 – ZSPDPO) 6. in 15. člena Statuta Občine Tabor (Uradni list RS, št. 120/06) je Občinski svet Občine Tabor na 11. redni seji sprejel 26. 9. 2012

**ZAKLJUČNI RAČUN
proračuna Občine Tabor za leto 2011**

1. člen

Sprejme se zaključni račun proračuna Občine Tabor za leto 2011.

2. člen

Zaključni račun proračuna Občine Tabor za leto 2011 sestavljajo splošni in posebni del. V splošnem delu je podan podrobnejši prikaz predvidenih in realiziranih prihodkov in odhodkov oziroma prejemkov in izdatkov iz bilance prihodkov in odhodkov, računa finančnih terjatev in naložb ter računa financiranja, v posebnem delu pa prikaz predvidenih in realiziranih odhodkov in drugih izdatkov proračuna Občine Tabor za leto 2011. Sestavni del zaključnega računa je tudi načrt razvojnih programov, v katerem je podan prikaz podatkov o načrtovanih vrednostih posameznih projektov, njihovih spremembah tekom leta 2011 ter o njihovi realizaciji v tem letu.

3. člen

Prihodki in drugi prejemki ter odhodki in drugi izdatki Občine Tabor po zaključnem računu proračuna za leto 2011 znašajo:

A.	BILANCA PRIHODKOV IN ODHODKOV	
	Skupina/Podskupina kontov	Zaključni račun 2011
I.	SKUPAJ PRIHODKI (70+71+72+73+74)	1.579.396
	TEKOČI PRIHODKI (70+71)	1.208.369
70	DAVČNI PRIHODKI	1.127.251
	700 Davki na dohodek in dobiček	1.044.669
	703 Davki na premoženje	36.929
	704 Domači davki na blago in storitve	45.576
	706 Drugi davki	77
71	NEDAVČNI PRIHODKI	81.118
	710 Udeležba na dobičku in dohodki od premoženja	46.726

	711 Upravne takse in pristojbine	0
	712 Globe in denarne kazni	912
	713 Prihodki od prodaje blaga in storitev	16.592
	714 Drugi nedavčni prihodki	16.888
72	KAPITALSKI PRIHODKI	12.000
	722 Prihodki od prodaje zemljišč	12.000
73	PREJETE DONACIJE	0
	730 Prejete donacije iz domačih virov	0
74	TRANSFERNI PRIHODKI	359.027
	740 Transferni prihodki iz drugih javnofinančnih institucij	359.027
II.	SKUPAJ ODHODKI (40+41+42+43)	1.524.712
40	TEKOČI ODHODKI	505.283
	400 Plače in drugi izdatki zaposlenim	159.294
	401 Prispevki delodajalcev za socialno varnost	26.564
	402 Izdatki za blago in storitve	280.009
	403 Plačila domačih obresti	11.147
	409 Rezerve	28.269
41	TEKOČI TRANSFERI	499.749
	410 Subvencije	25.779
	411 Transferi posameznikom in gospodinjstvom	313.635
	412 Transferi neprofitnim organizacijam in ustanovam	29.792
	413 Drugi tekoči domači transferi	130.543
42	INVESTICIJSKI ODHODKI	451.620
	420 Nakup in gradnja osnovnih sredstev	451.620
43	INVESTICIJSKI TRANSFERI	68.060
	431 Investicijski transferi pravnim in fiz. osebam, ki niso PU	0
	432 Investicijski transferi PU	68.060
III.	PRORAČUNSKI PRESEŽEK (I.-II.) (PRORAČUNSKI PRIMANJKLJAJ)	54.684
B.	RAČUN FINANČNIH TERJATEV IN NALOŽB	
IV.	PREJETA VRAČILA DANIH POSOJIL IN PRODAJA KAPITALSKIH DELEŽEV (750+751+752)	0
75	PREJETA VRAČILA DANIH POSOJIL	0
	750 Prejeta vračila danih posojil	0
	751 Prodaja kapitalskih deležev	0
	752 Kupnine iz naslova privatizacije	0
V.	DANA POSOJILA IN POVEČANJE KAPITALSKIH DELEŽEV (440+441+442+443)	0
44	DANA POSOJILA IN POVEČANJE KAPITALSKIH DELEŽEV	0
	441 Povečanje kapitalskih deležev in naložb	0
VI.	PREJETA MINUS DANA POSOJILA IN SPREMEMBE KAPITALSKIH DELEŽEV (IV.-V.)	0
C.	RAČUN FINANCIRANJA	
VII.	ZADOLŽEVANJE (500)	0
50	ZADOLŽEVANJE	0
	500 Domače zadolževanje	0
VIII.	ODPLAČILA DOLGA (550)	49.920
55	ODPLAČILA DOLGA	49.920
	550 Odplačila domačega dolga	49.920
IX.	POVEČANJE (ZMANJŠANJE) SREDSTEV NA RAČUNIH (I.+IV.+VII.-II.-V.-VIII.) – ali 0 ali +	4.764

X.	NETO ZADOLŽEVANJE (VII.-VIII.)	-49.920
XI.	NETO FINANCIRANJE (VI.+VII.-VIII.-IX.)	-54.684
XII.	STANJE SREDSTEV NA RAČUNIH DNE 31. 12. PRETEKLEGA LETA	
	9009 Splošni sklad za drugo – ali 0 ali +	20.297

4. člen

Zaključni račun proračuna Občine Tabor za leto 2011 se objavi v Uradnem listu Republike Slovenije.

Št. 03201-Ir11/2010

Tabor, dne 26. septembra 2012

Župan
Občine Tabor
Vilko Jazbinšek l.r.

ZAGORJE OB SAVI

3493. Odlok o občinskem podrobnem prostorskem načrtu za območje »Selo« v Zagorju

Na podlagi 61. člena Zakona o prostorskem načrtovanju ZPNačrt (Uradni list RS, št. 33/07, 70/08 – ZVO-1B, 108/09, 80/10 – ZUPUDPP, 43/11 – ZKZ-C), 16. člena Statuta Občine Zagorje ob Savi (Uradni list RS, št. 98/09 – UPB in 44/12) in Sklepa župana o začetku priprave občinskega podrobnega prostorskega načrta za območje »Selo« v Zagorju (Uradni list RS, št. 65/08) je Občinski svet Občine Zagorje ob Savi na 14. redni seji dne 12. 11. 2012 sprejel

O D L O K

o občinskem podrobnem prostorskem načrtu za območje »Selo« v Zagorju

I. SPLOŠNE DOLOČBE

1. člen

S tem odlokom se sprejme občinski podrobni prostorski načrt za območje »Selo« v Zagorju (v nadaljnjem besedilu OPPN »Selo«), ki ga je izdelalo projektivno podjetje Arhitekta Lipičar&Colja k.d., Ljubljana, pod št. projekta OPPN-ML-08.

2. člen

(vsebina in namen OPPN)

OPPN določa območje obravnave, ki hkrati predstavlja predlog za določitev enote urejanja prostora, arhitekturne, krajinske in oblikovalske rešitve prostorskih ureditev, podlaga za parcelacijo, etapnost izvedbe prostorske ureditve, rešitve in ukrepe za varstvo okolja in naravnih virov ter ohranjanje narave, rešitve in ukrepe za obrambo ter varstvo pred naravnimi in drugimi nesrečami, vključno z varstvom pred požarom, pogoje glede priključevanja objektov na gospodarsko javno infrastrukturo in grajeno javno dobro, vplive in povezave s sosednjimi enotami urejanja prostora in dopustna odstopanja od načrtovanih rešitev.

3. člen

(sestavni deli OPPN)

OPPN »Selo« sestavlja tekstualni in grafični del ter obvezne priloge iz 19. člena ZPNačrta.

II. OPIS PROSTORSKE UREDITVE

4. člen

(opis prostorske ureditve)

Z OPPN »Selo« znotraj ureditvenega območja predvideva gradnjo individualnih stanovanjskih hiš s pripadajočo zunanjo, komunalno, energetska in prometno ureditvijo in določa pogoje glede gradnje objektov gabaritov in pozicij le-teh.

5. člen

(obseg ureditvenega območja)

Ureditveno območje OPPN »Selo« predstavlja področje ob povezovalni cesti med Zagorjem in Ravensko vasjo (LC 408101), in sicer se nahaja južno od prej omenjene lokalne ceste.

Ureditveno območje zajemajo zemljišča s sledečimi parcelnimi števkami v k.o. Zagorje – mesto: 1569, 1570, 1571, 1572, 1573, 1574/1, 1574/2, 1574/3, 1574/4 in 1574/5.

Meja poteka po zunanjem obodu navedenih zemljišč in je razvidna iz grafičnega dela OPPN »Selo«. Velikost ureditvenega območja znaša 11.676 m².

6. člen

(program dejavnosti in rešitev glede umeščanja načrtovanih objektov in površin)

Na ureditvenem območju je načrtovano novo naselje enodružinskih hiš. Ureditveno območje namerava investitor komunalno opremiti z vso zahtevano infrastrukturo, predvideno za urejanje tovrstnih zemljišč. Predvidena je izvedba komunalne infrastrukture vodovoda, kanalizacije, plina, elektrike, telekomunikacijskega omrežja in kabelskega omrežja.

Za vsak individualni objekt in pripadajoče objekte se predvidi samostojna gradbena parcela. Do posameznega objekta je omogočen dostop z avtomobilom. Za posamezen stanovanjski objekt so predvideni trije parkirni prostori. Območje je v rahlem naklonu, zato bo temu primerno urejena okolica in nivojih.

Predvidena je etažnost K+P+M. Deli objektov bodo vkopani.

III. UMESTITEV NAČROTVANE UREDITVE V PROSTOR

7. člen

(vplivi in povezave prostorskih ureditev s sosednjimi območji)

Območje urejanja se navezuje na lokalno cesto LC 480101 (povezava Zagorje–Ravenska vas) na severni strani s tremi uvozi v širini 5,00 m. Ob obstoječi cesti se uredi hodnik za pešce v širini 1,50 m.

Na južni strani ureditvenega območja se uredi otroško igrišče oziroma park.

Na zahodni strani se s pešpotjo v širini 3,00 m območje navezuje na sosednje območje vrtičkov ob bližnjem bajerju. Del območja na južni stani meji na bližnji vodotok, območja se navezuje na južnem delu z tremi dostopi v širini 3,50 m in 1,50 m. Vzhodni in zahodni del območja meji na sosednje parcele.

8. člen

(rešitve načrtovanih objektov in površin)

Nivoji in nakloni dovoznih in pohodnih površin so rešeni tako, da je glede na obstoječi naklon terena in navezave na okolico, optimalno prilagojen potek uvoznih poti. Dostopi do objektov so omogočeni iz spodnjega in zgornjega nivoja terena in dovozne poti. Nivelacija terena in višine NMV kot pritličij objektov se prilagajajo nivelaciji terena.

Podrobno opredeljeno v grafičnem delu OPPN »Selo«.

Površine:

površine TP: 44,56 m²

površine EKO-otok: 15,98 m²

površine plinohram: 37,80 m²

površine ČISTILNE NAPRAVE: 39,04 m²

površine cest: 1358,40 m²

površine pločnikov: 376,03 m²

površine neizkoriščene: 169,60 m²

površine parcel: 9141,27 m²

površine igrišča: 443,44 m²

površina stavbišč skupaj: 2166,00 m²

Podrobno opredeljeno v tekstualnem in grafičnem delu OPPN »Selo«.

9. člen

(dopustne dejavnosti)

Na ureditvenem območju OPPN »Selo« je dovoljena stanovanjska in spremljajoča poslovna dejavnost kot nemotilne servisne in uslužnostne dejavnosti.

10. člen

(vrste dopustnih gradenj)

Vrsta dopustnih gradenj oziroma drugih del:

- gradnja novega objekta
- rekonstrukcija
- sprememba namembnosti
- redna in investicijska vzdrževalna dela
- parcelacija
- gradnja enostavnih in nezahtevnih objektov.

11. člen

(organiziranost objektov na parceli)

Do posamezne individualne parcele je dostop omogočen po dovozni cesti. Na posamezni stanovanjski objekt so predvideni trije parkirni prostori. Dostopi do objektov so predvideni preko pohodnih površin. Stanovanjski objekti so organizirani tako, da bodo omogočeni optimalni pogoji bivanja glede danosti in lege parcele. Objekti bodo delno vkopani in prilagojeni nivelaciji terena. V etažah so organizirani vsi servisni in bivalni prostori. Komunikacije med etažami so znotraj volumna objekta.

Podrobno opredeljeno v tekstualnem in grafičnem delu OPPN »Selo«.

12. člen

(lokacijski pogoji in usmeritve za projektiranje in gradnjo)

Lokacijski pogoji:

Gabariti:

Zemljišče: 148,6 m x 95,6 m,

Površina območja urejanja: 11.676 m².

Predvideni objekti:

Stavbišča: 12,00 m x 9,50 m

Višinski gabariti: klet, pritličje in mansarda

Etažna višina: cca 3,00 m.

Višina slemena stanovanjskih objektov od kote 0,00 m – pritličja: 9,60 m.

Odmiki:

Odmik od ceste LC 408101: 6,00 m

Odmik od mej območja urejanja: 4,00 m

Odmik med objekti: od 5,80 m do 15,00 m.

Izraba:

19 individualnih stanovanjskih hiš

57 parkirnih mest

Velikost individualnih parcel se gibljejo od 394 m² do 688 m²

Podrobno opredeljeno v grafičnem delu OPPN »Selo«.

Usmeritve za projektiranje:

Namembnost:

Objekti bodo namenjeni bivanju.

Tehnična opremljenost objektov:

Za gradnjo predvidenih stanovanjskih objektov se bodo pridobivala gradbena dovoljenja.

Objekti se bodo priklapljali na predvideno javno infrastrukturo.

Temeljenje:

Za temeljenje objektov je potrebno upoštevati geološko-geomehansko poročilo.

Posebno pozornost je potrebno posvetiti izvedbi tamponskega sloja in drenaži obodnih temeljev.

Konstrukcija:

Objekti so zasnovani tako, da je potrebno kletne etaže in vkopane dele objektov izvesti iz za to primernih gradbenih materialov, etaže nad nivojem terena se lahko izvajajo iz različnih gradbenih materialov.

Ostrešje:

Ostrešja so lahko lesena. Dopušča se izvedba iz drugih materialov, ki ustrezajo standardom in predpisom za gradnjo tovrstnih objektov.

Požarna varnost:

Pri načrtovanju objektov je potrebno upoštevati vse veljavne predpise in standarde s področja požarnega varstva.

Oblikovanje zunanje podobe objektov:**Streha:**

Strehe so predvidene dvokapne v naklonih 45°. Kritina naj bo opečni zarezni v naravni barvi. Na objektih se izvede kubusni izzidek, ki sega od etažne plošče v prvem nadstropju do mansarde, v največjih zunanjih dimenzijah 6 m x 6 m. Kubusni izzidki naj bodo kriti s pločevino temne barve v blagem naklonu. Izvedba kubusnih izzidkov je predvidena za vsak objekt, tako bodo dodali naselju razpoznavno noto. Kubusni izzidki naj se orientirajo proti jugu ali zahodu.

Podrobno opredeljeno v grafičnem delu OPPN »Selo«.

Fasada:

Stene se obdelajo v gladkem ometu v svetlih pastelnih toplih barvah. Delno se lahko fasade oblagajo v les v naravni barvi in naravni kamen. Kubusni izzidki naj bodo obdelani v gladkem ometu v temnih pastelnih toplih barvah ali v les naravne barve.

Talne obloge:

Zunanje pohodne površine naj se oblagajo v naravnem kamnu, ki je protizdrsno obdelan.

Dovozi in dvorišča se lahko asfaltirajo ali oblagajo z betonskimi tlakovci.

Vrata in okna:

Vrata in okna so lahko iz različnih materialov. Izolativnost oken in vrat mora biti skladna s predpisi o toplotni zaščiti stavb. Zasteklitev se lahko izvede s prosojnim steklom. Kubusni izzidki se lahko zasteklijo z večjimi površinami oken.

Senčila:

Zasenčenje steklenih površin in oken se lahko izvede z žaluzijami.

Materiali:

Za gradnjo objektov naj se izbira materiale, ki so v smislu varovanja okolja najbolj primerni.

Dopušča se izvedba iz drugih materialov, ki ustrezajo standardom in predpisom za gradnjo tovrstnih objektov.

13. člen

(pogoji za gradnjo enostavnih in nezahtevnih objektov)

Na ureditvenem območju OPPN »Selo« je dovoljena postavitev oziroma gradnja naslednjih vrst enostavnih objektov:

- nadstreški v leseni izvedbi s prosojno streho v blagem naklonu
- vkopane garaže z ozelenjeno streho
- zimski vrtovi.

14. člen

(lokacijski pogoji in usmeritve za ureditev zelenih površin)

Za ureditev hortikulture ozelenitve na območju naj se uporablja pretežno sadno drevje nižje rasti, dovoljena je nasaditev cipres in grmičevja kot žive meje, katere višina naj ne presega 2,5 m. Nasaditev posamičnih dreves višje rasti je pogojno dovoljena, kolikor ne mečejo sence na sosednje objekte. Dovoljeno je urejanje vrtov, katerih površina naj ne presega 50% zelenih površin.

IV. ZASNOVA PROJEKTNIH REŠITEV IN POGOJEV GLEDE PRIKLJUČEVANJA OBJEKTOV NA GOSPODARSKO JAVNO INFRASTRUKTURO IN GRAJENO JAVNO DOBRO

15. člen

(splošna merila in pogoji komunalnega urejanja)

Ureditveno območje se komunalno opremi z vso zahtevano infrastrukturo, predvideno za urejanje tovrstnih zemljišč. Predvidena je izvedba komunalne infrastrukture, ki je zahtevana po prostorskem planu Občine Zagorje.

16. člen

(prometno priključevanje območja)

Uvozi na obravnavano območje se izvedejo po zahtevanih standardih in normativih za tovrstne objekte. Bližnja cesta se primerno razširi in opremi s pločnikom.

Podrobno opredeljeno v tekstualnem in grafičnem delu OPPN »Selo«.

17. člen

(prometno urejanje območja)

Območje se na obstoječo cesto naveže s tremi uvoznimi potmi, tako da se optimalno navezujejo na obstoječe cestne priključke in cesto.

Pločnik se na južni strani podaljša do priključka za stanovanjske objekte Selo 1, 2 in 3 ter Kinološko društvo.

Zaradi povečanja naselja oziroma števila bodočih osnovnošolskih otrok se predvidi nov prehod za pešce, kot varno povezavo na šolsko pot proti igrišču Proletarec oziroma osnovni šoli (navezava na javno cesto na parceli 1556/1, k.o. Zagorje – mesto).

18. člen

(odvajanje in čiščenje odpadnih in padavinskih voda)

Cestna in manipulacijska površina bo asfaltirana. Odvajanje meteornih voda iz zunanjih površin in objektov se izvede preko peskolovov v bližnji vodotok. Potrebno je drenirati obravnavano področje. Odpadne vode se vodijo v novo predvideno čistilno napravo, po prečiščenju se spustijo v bližnji vodotok.

Podrobno opredeljeno v grafičnem delu OPPN »Selo«.

19. člen

(oskrba s pitno vodo in hidrantno omrežje)

Priključevanje objektov na vodovodno omrežje se izvede preko novo predvidenega internega cevovoda. Za posamezen objekt se predvidi samostojni vodovodni priključek. Hidrantno omrežje se izvede preko novo predvidenega internega cevovoda. Za pokritost območja se predvidijo trije hidranti.

Podrobno opredeljeno v tekstualnem in grafičnem delu OPPN »Selo«.

20. člen

(kanalizacija)

Kanalizacija se izvede v klasičnem ločenem sistemu v zahtevanih naklonih. Odpadne vode se vodijo v novo predvideno čistilno napravo. Biološka čistilna naprava se izvede na območju urejanja, kot začasna, do izgradnje javnega kanalizacijskega omrežja.

Podrobno opredeljeno v tekstualnem in grafičnem delu OPPN »Selo«.

21. člen

(ravnanje z odpadki in njihovo odlaganje)

V OPPN Selo se upošteva določila Odloka o ravnanju s komunalnimi odpadki v Občini Zagorje ob Savi (Uradni vestnik Zasavja 5/02 in 6/03). Komunalni odpadki se zbirajo v zabojnikih za vsak stanovanjski objekt posebej. Za ločevanje odpadkov je na območju urejanja predviden EKO-otok.

Podrobno opredeljeno v tekstualnem delu OPPN »Selo«.

22. člen

(oskrba s plinom)

Območje se opremi z omrežjem zemeljskega plina, ki se napaja iz plinohrama predvidenega na obravnavanem območju. Interna infrastruktura plina se izvede do posameznega stanovanjskega objekta, predvidi se samostojen priključek. Lokacija plinohrama je na južnem delu območja. Del omrežja poteka ob povezovalni cesti Zagorje–Ravenska vas, tako, da je omogočen kasnejši priklop na javno infrastrukturo.

Podrobno opredeljeno v tekstualnem in grafičnem delu OPPN »Selo«.

23. člen

(oskrba z električno energijo in javna razsvetljava)

Na območju se predvidi izvedba zemeljskih instalacij za priključitev posameznih objektov na elektroenergetsko distribucijsko omrežje. Izvedba instalacij se pripravi tako, da bo omogočen individualen priklop uporabnikov. Javna razsvetljava se predvidi za celotno območje urejanja.

Podrobno opredeljeno v tekstualnem in grafičnem delu OPPN »Selo«.

Območje se primerno opremi z javno razsvetlavo, katera mora biti urejena skladno z Odlokom o urejanju javne razsvetljave na območju Občine Zagorje ob Savi (Uradni list RS, št. 101/06).

Podrobno opredeljena v tekstualnem delu OPPN »Selo«.

24. člen

(telekomunikacijsko in kabelsko omrežje)

Na obravnavanem območju ni na razpolago novih TK kapacitet, zato je potrebno zgraditi novo glavno TK omrežje in nove TK priključke.

Podrobno opredeljeno v tekstualnem delu OPPN »Selo«.

Na območju že poteka pokopan (KKS).

Na območju se izvede napeljava za kabelsko komunikacijski sistem, in sicer za posamezen stanovanjski objekt samostojen priključek.

Podrobno opredeljeno v tekstualnem delu OPPN »Selo«.

25. člen

(grajeno javno dobro)

Grajeno javno dobro predstavljajo dovozne poti in vse pešpoti, ki se navezujejo na ostala območja ter otroško igrišče oziroma park. Prav tako se bo infrastruktura, ki je namenjena opremljanju zemljišč vključila v grajeno javno dobro. Omenjene površine se bodo evidentirale kot javno dobro, ko bodo lastniki zemljišč in upravljalci javnega dobra uredili pravna medsebojna razmerja.

26. člen

(roki za infrastrukturno opremljanje)

Investitor je, v sodelovanju z nosilci javnih pooblastil za izvajanje posameznih gospodarskih javnih služb, ki so podali smernice za urejanje, dolžan, da zgradi, prestavi, zamenja oziroma zaščiti infrastrukturne objekte, naprave in vode v in ob območju urejanja (ureditveno in vplivno območje) predhodno oziroma sočasno s izgradnjo posamezne zaključene celote.

V. REŠITVE IN UKREPI ZA VARSTVO OKOLJA, OHRANJANJE NARAVE, VARSTVO KULTURNE DEDIŠČINE TER TRAJNOSTNO RABO NARAVNIH DOBRIN

27. člen

(splošni pogoji varovanja okolja)

Pri projektiranju in gradnji objektov ter urejanju površin je potrebno upoštevati tehnične pogoje in usmeritve glede higienskih in zdravstvenih zahtev, seizmološke, hidrološke in druge geotehnične zahteve, zahteve glede varnosti pred požarom, pogoje za varstvo pred hrupom in pogoje za varčevanje z energijo.

Potrebno je upoštevati določbe Zakona o prostorskem načrtovanju in druge predpise ter standarde, ki veljajo za posamezno vrsto objekta ali del.

28. člen

(higienske in zdravstvene zahteve)

Pri realizaciji OPPN »Selo« je potrebno upoštevati določbe in druge predpise in standarde, ki veljajo za posamezno vrsto objekta ali del.

Potrebno je projektirati in izvajati dela z upoštevanjem higienskih in zdravstvenih zahtev:

1. Varovanje tal
2. Vplivi na vodo
3. Vplivi na zrak
4. Ostali vplivi:
 - 4.1. Hrup
 - 4.2. Odpadki
 - 4.3. Osončenje/osenčenje stavb

Za obravnavano območje se določi gradben dovoz po novo predvideni obvoznici. Po trasi obvoznice se bo odvijal ves gradbeni transport za urejanje obravnavanega območja, tudi v času utrjevanja zemljišča obvoznice.

Podrobno opredeljeno v tekstualnem delu OPPN »Selo«.

29. člen

(rešitve in ukrepi za ohranjanje narave)

Na obravnavanem območju ni naravnih vrednot, zavarovanih območji ali območij pomembnih za biotsko raznovrstnost.

30. člen

(rešitve in ukrepi za varstvo kulturne dediščine)

Za ureditveno območje OPPN »Selo« je smernice podal Zavod za varstvo kulturne dediščine Slovenije (v nadaljevanju: ZVKDS), ki ugotavlja, da predvidena gradnja neposredno ne posega v registrirane enote kulturne dediščine. Vendar območje načrtovane ureditve predstavlja površine, ki še niso bile predhodno arheološko pregledane, zato priporočajo predhodne arheološke raziskave.

Za vse zunanje ureditve se upoštevajo pogoji iz 8. in 13. člena OPPN »Selo«.

31. člen

(rešitve in ukrepi za varstvo okolja in trajnostno rabo dobrin)

Ministrstvo za okolje in prostor je z odločbo št. 354-09-222/2005 z dne, 21. 7. 2005, ugotovilo, da v postopku priprave OPPN za območje »Selo« v Zagorju ni treba izvesti postopka celovite presoje njegovih vplivov na okolje.

Zavod RS za varstvo narave, ugotavlja, da na obravnavanem območju ni naravnih vrednot, zavarovanih območji ali območij pomembnih za biotsko raznovrstnost, zato izdelava naravovarstvenih smernic ni potrebna.

Na ureditvenem območju OPPN se ne predvidevajo posegi, ki bi se nanašali na rabo dobrin.

32. člen

(obveznosti investitorjev in izvajalcev)

Poleg vseh obveznosti navedenih v tem odloku, so obveznosti investitorjev in izvajalcev v času pred pričetkom, med gradnjo ter po izgradnji tudi:

(1) zagotoviti zavarovanje gradbišča tako, da sta zagotovljeni varnost in raba bližnjih objektov in zemljišč;

(2) organizirati promet v času gradnje tako, da ne prihaja do večjih zastojev na obstoječem cestnem omrežju ter da se prometna varnost zaradi gradnje ne poslabša. Gradbeni transport izvajati preko trase novo predvidene obvozne ceste (glej grafično prilogo, št.: 10);

(3) odpraviti v najkrajšem možnem času prekomerne negativne posledice, ki bi nastale zaradi gradnje in obratovanja posamezne gradbene parcele ali funkcionalne celote;

(4) zagotoviti nemoteno komunalno oskrbo preko vseh obstoječih infrastrukturnih vodov in naprav; infrastrukturne vode je treba takoj obnoviti v primeru poškodb pri gradnji;

(5) za čas gradnje na vseh območjih omejiti emisije hrupa zaradi vira hrupa (gradbišče) tako, da v dnevnem času ne bodo prekoračene kritične ravni hrupa predpisane za stopnje varovanja pred hrupom, kot so določene za posamezna območja, pri čemer se za oddaljenost vira hrupa šteje geometrijsko središče oziroma pravokotna oddaljenost od gradbišča;

(6) za zavarovanje vodnih virov med gradnjo mora investitor zagotoviti ukrepe iz smernic in mnenj;

(7) zagotoviti sanacijo zaradi gradnje poškodovanih objektov, naprav in območij ter okolico objektov;

(8) sanirati oziroma povrniti v prvotno stanje vse poti in ceste, ki se zaradi gradnje ali uporabe pri gradnji prekinejo ali poškodujejo.

Vsi navedeni ukrepi se morajo izvajati na podlagi ustreznega gradbenega dovoljenja, pridobljenega pred pričetkom gradnje posamezne etape in njenih priključkov.

VI. REŠITVE IN UKREPI ZA OBRAMBO TER VARSTVO PRED NARAVNIMI NESREČAMI, VKLJUČNO Z VARSTVOM PRED POŽAROM

33. člen

(rešitve in ukrepi za obrambo, varstvo pred naravnimi in drugimi nesrečami ter varstvo pred požarom)

Na območju urejanja je predvidena izgradnja hidrantnega omrežja. Zagotovljeni so dostopi do posameznih objektov za izvrševanja protipožarnih ukrepov, obrambe in varovanja pred naravnimi in drugimi nesrečami.

VII. ETAPNOST IZVEDBE PROSTORSKE UREDITVE

34. člen

(etapnost izvedbe)

Ureditve območja se v prvi fazi uredi tako, da se izgradi komunalna infrastruktura v celoti, tako da je posamezna parcela znotraj območja opremljena z vso infrastrukturo oziroma da so priključki pripeljeni do posamezne parcele.

Vse ostale etape se vršijo kot gradnja posameznega objekta znotraj območja urejanja.

VIII. VELIKOST DOPUSTNIH Odstopanj OD FUNKCIONALNIH, OBLIKOVALSKIH IN TEHNIČNIH REŠITEV

35. člen

(dopustna odstopanja)

Odstopanja od funkcionalnih rešitev niso dovoljena.

Dopušča se odstopanja definicij NMV kote predvidenih dovoznih cest $\pm 0,00$ m do 1,00 m, v dovoljenih naklonih kolikor se med gradnjo izkaže, da takšna sprememba izboljša tehnično izvedbo.

Odstopanja od oblikovalskih rešitev:

– dopušča se odstopanja volumenskih gabaritov objektov do 10%,

– dopušča se odstopanja definicij NMV kote pritličij objektov $\pm 0,00$ m do 0,50 m,

– dopušča se odstopanja ureditve zunanjih pohodnih površin kolikor se izkaže da se s takšno rešitvijo funkcionalno izboljša dostop do objekta.

Odstopanja od tehničnih rešitev:

– priključevanje objektov na javno infrastrukturo je obvezno,

– dovoljuje se izkoriščanje alternativnih virov energije, kolikor ni posegov za katere je pristojno ministrstvo za okolje in prostor.

Pri realizaciji OPPN so dopustna odstopanja od načrtovanih rešitev, če se pri nadaljnjem podrobnejšem proučevanju prometnih, komunalnih, geoloških, hidroloških, geomehanskih in drugih razmer izkažejo rešitve, ki so primernejše s tehničnega, okoljevarstvenega ali prostorskega vidika. Navedena odstopanja so dovoljena le, če z njimi soglašajo pristojni upravljavci.

IX. USMERITVE ZA DOLOČITEV MERIL IN POGOJEV PO PRENEHANJU VELJAVNOSTI OPPN

36. člen

(usmeritve)

Za območje urejanja ni posebnih zahtev glede usmeritve za določitev meril in pogojev po prenehanju veljavnosti podrobnega načrta.

X. KONČNE DOLOČBE

37. člen

(nadzor)

Nadzorstvo nad izvajanjem tega OPPN opravlja pristojna služba občinske uprave.

38. člen

(vpogled v OPPN)

OPPN je stalno na vpogled pri Oddelku za okolje in prostor Občine Zagorje ob Savi.

39. člen

(veljavnost odloka)

Ta odlok začne veljati petnajsti dan po objavi v Uradnem listu Republike Slovenije.

Št. 3505-4/2008

Zagorje ob Savi, dne 12. novembra 2012

Župan

Občine Zagorje ob Savi

Matjaž Švagan l.r.

ZREČE

3494. Cenik daljinskega ogrevanja

SPITT d.o.o., Cesta na Roglo 11/j, Zreče, skladno s 97. členom Energetskega zakona (Uradni list RS, št. 27/07) objavlja

CENIK

daljinskega ogrevanja

1.

Zaradi spremembe cene zemeljskega plina pri distributerju Petrol Energetika, d.o.o., Ljubljana, se v mestu Zreče s 1. 12. 2012 spremeni cena toplotne energije.

Povprečna cena za MWh toplotne energije se zniža za 8,8098%, tako da znaša nova povprečna cena toplotne energije 97,7962 Eur/MWh.

Pri fiksnem delu cene ni sprememb.

2.

Navedena cena daljinskega ogrevanja je oblikovana skladno z Uredbo o oblikovanju cen proizvodnje in distribucije pare in tople vode za namene daljinskega ogrevanja za tarifne odjemalce (Uradni list RS, št. 28/12).

Na navedeno ceno se skladno z Zakonom o davku na dodano vrednost obračuna še 20% davek na dodano vrednost.

Št. 203/2012-02

Zreče, dne 20. novembra 2012

Direktor

SPITT d.o.o.

Djura Sabo l.r.

ŽIRI**3495. Pravilnik o dodeljevanju finančnih sredstev iz občinskega proračuna za spodbujanje razvoja malega gospodarstva v Občini Žiri**

Na podlagi 21. člena Zakona o lokalni samoupravi (Uradni list RS, št. 94/07 – uradno prečiščeno besedilo, 76/08, 79/09 in 51/10), Uredbe o namenih in pogojih za dodeljevanje državnih pomoči ter določitvi pristojnih ministrstev za upravljanje posameznih shem državnih pomoči (Uradni list RS, št. 38/03) in Statuta (Uradni list RS, št. 94/11) je Občinski svet Občine Žiri na 10. redni seji dne 13. 11. 2012 sprejel

PRAVILNIK**o dodeljevanju finančnih sredstev iz občinskega proračuna za spodbujanje razvoja malega gospodarstva v Občini Žiri****I. SPLOŠNE DOLOČBE****1. člen**

S tem pravilnikom se določajo ukrepi, pogoji in postopek za dodeljevanje finančnih sredstev občinskega proračuna za spodbujanje razvoja malega gospodarstva v Občini Žiri.

2. člen

Sredstva za spodbujanje razvoja malega gospodarstva v občini Žiri se zagotavljajo iz proračuna Občine Žiri, ki ga sprejme občinski svet z odlokom o proračunu za tekoče leto.

3. člen

Upravičeni prejemniki po tem pravilniku so:

- mikro in male gospodarske družbe, ki so registrirane po Zakonu o gospodarskih družbah,
- samostojni podjetniki,
- občani, ki so pri pristojnem organu vložili vlogo za vpis v Poslovni register Slovenije,
- podjetja, ki so na pristojnem sodišču vložila zahtevo za vpis v sodni register,
- gospodarska združenja registrirana na območju Občine Žiri.

Za posamezne ukrepe so lahko upravičeni prejemniki tudi drugi, če je to posebej navedeno pri posameznem ukrepu.

Za ugotavljanje velikosti gospodarske družbe se uporablja veljavna opredelitev velikosti podjetij EU, ki velja za področje državnih pomoči (uredba komisije (ES) št. 800/2008).

Sedež podjetja ali enote, poslovni prostori ter lokacija investicije morajo biti na območju Občine Žiri.

Do finančnih spodbud niso upravičena podjetja iz dejavnosti iz sektorjev ribištva in ribogojstva po opredelitvi Uredbe Sveta (ES) št. 104/2000, premogovništva po opredelitvi Uredbe (ES) št. 1407/2002 in primarne proizvodnje kmetijskih proizvodov iz seznama v Prilogi I k Pogodbi o ustanovitvi Evropske skupnosti. Pomoči ne bodo pogojene s prednostjo rabe domačega blaga pred rabo uvoženega in pomoči dodeljene podjetjem, ki delujejo v cestnoprometnem sektorju, ne bodo namenjene za nabavo vozil za cestni promet tovora.

Prav tako do sredstev po tem pravilniku niso upravičeni:

- podjetja v težavah (v postopku prisilne poravnave, stečaja ali likvidacije),
- podjetja v težavah, ki dobivajo pomoč po posebnem programu za reševanje in prestrukturiranje,
- subjekt, ki so že prejeli sredstva po tem pravilniku, vendar sredstev niso porabili namensko,
- subjekt, ki so že koristili pomoč za posamezne namene do višine, ki jo omogočajo posamezna pravila državnih pomoči,
- subjekt, ki nimajo poravnanih obveznosti do Občine Žiri,
- subjekt, za katere veljajo omejitve poslovanja po ZIntPK (Zakon o integriteti in preprečevanju korupcije).

Upravičenec mora ob prijavi na razpis (izjava) navesti, pri katerih dajalcih pomoči in v kakšnem znesku kandidira oziroma je kandidiral za dodelitev pomoči po pravilu »de minimis« v tekočem koledarskem letu.

4. člen

Način dodeljevanja pomoči:

1. Sredstva se dodeljujejo na podlagi letno izvedenega javnega razpisa. V javnem razpisu se podrobneje določijo kriteriji ter način uveljavljanja in koriščenja sredstev.

2. Komisija za izvedbo javnih razpisov na področju gospodarstva opravi pregled prispelih vlog in jih oceni na podlagi pogojev in meril, ki so navedeni v javnem razpisu. Komisija pripravi predlog višine sofinanciranja, ki ga predloži županu.

3. Prejemnikom sredstev se izda sklep o višini odobrenih sredstev za posamezen namen ter s tem seznanjeni komisijo za malo gospodarstvo in obrt, odbor za gospodarske dejavnosti in občinski svet. Z izdanim sklepom se prejemnike hkrati obvesti, da je pomoč dodeljena po pravilu »de minimis«.

4. Občina je dolžna poročati ministrstvu, pristojnemu za nadzor državnih pomoči, o višini dodeljenih sredstev po upravičencih in namenih.

5. Medsebojne obveznosti med občino in prejemnikom pomoči se uredijo s pogodbo.

5. člen

Javni razpis se objavi v javnem glasilu Občine Žiri in na spletni strani Občine Žiri.

Javni razpis mora vsebovati zlasti:

- ime in sedež občine, ki dodeljuje sredstva,
 - pravno podlago za izvedbo javnega razpisa,
 - predmet javnega razpisa,
 - upravičence, ki se lahko prijavijo na javni razpis,
 - pogoje in merila za pridobitev sredstev,
 - višino sredstev, ki je na razpolago za predmet javnega razpisa,
 - določitev obdobja, v katerem morajo biti porabljena dodeljena sredstva,
 - navedbo dokumentacije, ki jo morajo upravičenci priložiti k vlogi,
 - rok, do katerega morajo biti vložene vloge za dodelitev sredstev,
 - naslov, na katerega se pošljejo vloge,
 - rok, v katerem bodo potencialni prejemniki – upravičenci obveščeni o izidu javnega razpisa,
 - kraj, čas ter osebo, pri kateri lahko zainteresirani dvignejo razpisno dokumentacijo,
 - drugo.
- Za izvedbo postopka javnega razpisa se uporabljajo področni predpisi.

6. člen

Finančna sredstva za spodbujanje razvoja malega gospodarstva se bodo dodeljevala v obliki nepovratnih sredstev.

Finančna sredstva se dodeljujejo po pravilu »de minimis«, kar pomeni, da skupna pomoč de minimis, dodeljena kateremu koli upravičencu, ne sme presežati 200.000 EUR v katerem koli obdobju treh proračunskih let. Skupna pomoč de minimis, dodeljena kateremu koli podjetju, ki deluje v cestnoprometnem sektorju, pa ne sme presežati 100.000 EUR v kateremkoli obdobju treh proračunskih let.

Ti meji se uporabljata ne glede na to, iz katerih virov (sredstva občinskega proračuna, javna sredstva Republike Slovenije ali EU) je pomoč dodeljena.

7. člen

Prosilec mora ob prijavi na javni razpis predložiti izjavo, da za iste upravičene stroške ne prejema pomoči po drugih predpisih oziroma da s predvidenim zneskom pomoči »de minimis« niso presežene predpisane intenzivnosti iz 6. člena.

8. člen

Upravičenec, pri katerem se ugotovi, da je sredstva pridobil nezakonito ali jih porabil nenamensko, mora vrniti vsa pridobljena sredstva skupaj z zakonitimi zamudnimi obrestmi.

Upravičenec, pri katerem se ugotovijo kršitve iz prvega odstavka tega člena, ne more pridobiti novih sredstev iz tega pravilnika še 2 leti po vračilu vseh pridobljenih sredstev z zakonitimi zamudnimi obrestmi.

9. člen

Namenskost porabe sredstev, pridobljenih pod pogoji tega pravilnika, preverja občinska uprava in s tem seznanjena Komisija za izvedbo javnih razpisov na področju gospodarstva. V primeru ugotovitve nenamenske porabe sredstev je prejemnik sredstva dolžan vrniti skupaj s pripadajočimi zamudnimi obrestmi.

II. UKREPI

10. člen

Ukrepi za spodbujanje razvoja malega gospodarstva so:

1. PROMOCIJA IZDELKOV IN STORITEV

Namen:

– sodelovanje podjetnikov in obrtnikov na sejnih v tujini in doma, da se predstavijo potencialnim kupcem z gospodarskimi subjekti in izdelki,

– možnost za začetek novih poslov,

– organizirana predstavitev širšemu krogu.

Pogoji:

– udeležba na sejnih v tujini in doma,

– občina bo sofinancirala stroške najetja, postavitve in delovanja stojnice ob predložitvi potrebnih dokazil.

Višina:

– do 50% upravičenih stroškov.

Upravičeni stroški:

– strošek najetja, postavitve in delovanja stojnice.

III. KONČNE DOLOČBE

11. člen

Ta pravilnik začne veljati osmi dan po objavi v Uradnem listu Republike Slovenije, uporablja pa se za programsko obdobje 2007–2013.

Št. 007-13/2012-1

Žiri, dne 16. novembra 2012

Župan
Občine Žiri
mag. Janez Žakelj l.r.

**3496. Pravilnik o spremembah in dopolnitvah
Pravilnika o merilih za sofinanciranje letnega
programa športa v Občini Žiri**

Na podlagi Zakona o športu (Uradni list RS, št. 22/98 in spremembah), določil Nacionalnega programa športa v RS (Uradni list RS, št. 24/00, 31/00) in Statuta Občine Žiri (Uradni list RS, št. 94/11) je Občinski svet Občine Žiri na 10. redni seji dne 13. 11. 2012 sprejel

P R A V I L N I K

**o spremembah in dopolnitvah Pravilnika
o merilih za sofinanciranje letnega programa
športa v Občini Žiri**

1. člen

Spremeni in dopolni se Priloga – Pogoji, merila in normativi za izvajanje letnega programa športa v Občini Žiri Pravilnika o merilih za sofinanciranje letnega programa športa v Občini Žiri (Uradni list RS, št. 23/11), in sicer se pri »Tabelah« Tabela 8 nadomesti z novo tabelo v naslednji vsebini skupaj z opombama:

Tabela 8: KOREKCIJSKI FAKTOR GLEDE NA DOSEŽENO MESTO

Rang tekmovanja	1. mesto	2.–5. mesta	do 10. mesta	do 20. mesta	do 30. mesta	do 40. mesta
Individualni šport						
Nivo 1: tekmovanja za naslov državnega prvaka	1,9	1,7	1,6	1,5	1,4	
Nivo 2: mednarodna tekmovanja *	2,4	2,2	2,1	2,0	1,9	1,8
Kolektivni šport						
Nivo 1: tekmovanja za naslov državnega prvaka	2,1	1,9	1,8	1,7	1,6	
Nivo 2: mednarodna tekmovanja *	2,6	2,4	2,3	2,2	2,1	2,0

* tekma se šteje za mednarodno, kadar:

– je v koledarju NPZ,

– so udeležene vsaj štiri države.

Za rezultate dosežene v neolimpijskih disciplinah se faktor zniža za 0,2.

2. člen

Ostala določila pravilnika ostanejo nespremenjena.

3. člen

Ta pravilnik se objavi v Uradnem listu Republike Slovenije in začne veljati naslednji dan po objavi.

Št. 007-12/2012-2

Žiri, dne 16. novembra 2012

Župan
Občine Žiri
mag. Janez Žakelj l.r.

ŽIROVNICA**3497. Poslovnik Nadzornega odbora Občine Žirovnica**

Na podlagi 36. člena Statuta Občine Žirovnica (Uradni list RS, št. 55/11 – uradno prečiščeno besedilo in 76/12), 32. člena Zakona o lokalni samoupravi (Uradni list RS, št. 94/07 – uradno prečiščeno besedilo, 76/08, 79/09 in 51/10) in Pravilnika o obveznih sestavinah poročila nadzornega odbora občine (Uradni list RS, št. 23/09) je Nadzorni odbor Občine Žirovnica na 20. redni seji dne 7. 11. 2012 sprejel

POSLOVNIK
Nadzornega odbora Občine Žirovnica

I. SPLOŠNE DOLOČBE**1. člen**

Ta poslovnik ureja organizacijo in način dela Nadzornega odbora Občine Žirovnica (v nadaljnjem besedilu: NO).

2. člen

Sedež NO je: Žirovnica, Breznica 3.

3. člen

NO uporablja pri svojem delu žig Občine Žirovnica.

4. člen

(1) Delo NO je javno.
(2) Za obveščanje javnosti je pooblaščen predsednik NO (v nadaljevanju: predsednik).

5. člen

NO sodeluje z Občinskim svetom Občine Žirovnica, občinsko upravo, županom Občine Žirovnica ter drugimi organi, službami in delovnimi telesi v zadevah, ki so v pristojnosti NO.

II. PRISTOJNOSTI NO**6. člen**

(1) NO je samostojni organ občine in je najvišji organ nadzora javne porabe v občini.

(2) NO je pri svojem delu neodvisen in opravlja svoje naloge strokovno, vestno, pošteno, nepristransko in v skladu z zakoni in predpisi.

(3) Pristojnosti NO so:

- nadzor nad razpolaganjem s premoženjem občine,
- nadzor namenskosti in smotnosti porabe proračunskih sredstev,
- nadzor finančnega poslovanja porabnikov občinskega proračuna.

(4) Nadzor vsebuje ugotavljanje zakonitosti in pravilnosti poslovanja pristojnih organov, organov in organizacij porabnikov občinskega proračuna in pooblaščenih oseb z občinskimi javnimi sredstvi in občinskimi javnim premoženjem in ocenjevanje učinkovitosti in gospodarnosti porabe občinskih proračunskih sredstev.

III. ORGANIZACIJA DELA**7. člen**

Delo NO mora biti organizirano tako, da omogoča usklajevanje stališč članov NO o posameznih vprašanjih, ki so pomembna za pripravo in sprejem odločitev z delovnega področja NO.

8. člen

NO organizira in vodi predsednik, v njegovi odsotnosti pa namestnik.

9. člen

Predsednik NO:

- sklicuje in vodi seje NO,
- predlaga dnevni red za seje,
- predstavlja in zastopa NO v razmerju do drugih organov,
- podpisuje sklepe, mnenja, predloge in zapisnike ter druge akte, ki jih je sprejel NO,
- skrbi za izvajanje sklepov NO,
- sodeluje z organi občine in strokovnimi delavci občine in občinskega sveta,
- opravlja druge naloge po sklepu NO.

10. člen

Namestnik predsednika:

- nadomešča predsednika v času njegove odsotnosti,
- izvaja druge naloge, za katere ga pooblasti predsednik.

11. člen

(1) Člani NO so se dolžni udeleževati sej NO ter opravljati naloge, za katere jih pooblasti NO.

(2) Člani NO imajo pravico pridobivati informacije in se posvetovati o vseh vprašanjih, o katerih razpravlja NO.

12. člen

(1) NO ima tajnika.

(2) Tajnik opravlja naslednje naloge:

- v sodelovanju s predsednikom organizira sejo, zbira predloge in gradivo za obravnavo na seji,
- opravlja administrativna in tehnična opravila, ki so potrebna za nemoteno delo NO,
- spremlja razpravo na sejah NO in piše zapisnik ter skrbi za dokumentarno gradivo,
- članom NO pošilja fotokopije objavljenih občinskih aktov, ki so bili objavljeni v Uradnem vestniku Gorenjske ali Uradnem listu RS,
- opravlja druge administrativne naloge za potrebe NO,
- obvešča NO o izobraževanjih,
- posreduje NO predloge in pobude občanov in drugih zainteresiranih,
- opravlja druge naloge.

IV. SEJE NO**13. člen**

NO dela na rednih, izrednih ali dopisnih sejah.

14. člen

Na sejah člani NO načrtujejo in usklajujejo svoje delo, določajo prednostne naloge nadzora in njihove nosilce ter določajo časovne in stroškovne okvire načrtovanih nalog.

15. člen

(1) Redne seje sklicuje predsednik na lastno pobudo, na podlagi programa dela, na zahtevo občinskega sveta ali župana.

(2) Sklic redne seje sestavlja predlog dnevnega reda s pripadajočim gradivom. Vabilu mora biti priložen zapisnik zadnje seje in gradivo za posamezne točke seje.

(3) Sklic redne seje se pošlje članom NO najmanj 5 delovnih dni pred dnem, določenim za sejo. Posamezno gradivo se lahko posreduje tudi kasneje, če predlagatelj ugotovi, da je obravnava kasneje posredovanega gradiva potrebna za odločanje NO.

16. člen

(1) Izredno sejo skliče predsednik na svojo pobudo ali na pobudo kateregakoli od članov NO. Zahtevi za sklic izredne

seje mora biti priloženo gradivo, o katerem naj odloča NO. Zahteva za sklic izredne seje se poda predsedniku v pisni obliki. Za sklic izredne seje ne velja rok iz prejšnjega člena.

(2) Če na zahtevo člana NO predsednik ne skliče seje v roku enega meseca, za katero predloži tudi ustrezno gradivo, lahko član NO sam skliče izredno sejo.

17. člen

(1) Dopisna seja se lahko opravi, kadar ni pogojev za sklic izredne seje. Na dopisni seji ni mogoče odločati o zadevah, ki se nanašajo na nadzor proračunskega uporabnika.

(2) Dopisna seja se opravi v fizični ali elektronski obliki vročenega vabila s priloženim gradivom ter predlogom sklepa, ki se predlaga v sprejem ter osebnim telefonskim glasovanjem ali glasovanjem po elektronski pošti. Glede na način izvedbe dopisne seje mora sklic seje vsebovati rok trajanja dopisne seje (točen datum in čas trajanja seje, to je do katere ure se šteje trajanje seje), ki ne sme biti krajši od 24 ur.

(3) Dopisna seja je sklepčna, če je vabilo poslano vsem članom.

(4) Predlog sklepa, ki je predložen na dopisno sejo, je sprejet, če se zanjo opredeli večina vseh članov NO.

18. člen

(1) NO veljavno odloča, če je na seji navzočih večina članov odbora. Navzočnost se ugotavlja na začetku seje in pred vsakim glasovanjem.

(2) Predlagana odločitev je sprejeta z večino glasov navzočih članov.

19. člen

(1) NO odloča z javnim ali tajnim glasovanjem.

(2) NO odloča praviloma z javnim glasovanjem. S tajnim glasovanjem lahko NO odloča, če tako določa zakon, statut in ta poslovnik ali če tako sklene NO pred odločanjem o posamezni zadevi oziroma vprašanju. Predlog za tajno glasovanje lahko da vsak član. O predlogu za tajno glasovanje se glasuje.

20. člen

Predsednik uskladi datum seje NO s tajnikom. Predsednik NO uskladi s tajnikom NO predlagani dnevni red in čas sklica seje NO najkasneje naslednji delovni dan do 12. ure po sprejemu sklica seje občinskega sveta.

21. člen

Na sejah NO se vodi evidenca prisotnosti.

22. člen

(1) Predsednik predlaga dnevni red seje.

(2) NO lahko posamezne točke dnevnega reda umakne z dnevnega reda ali odloži obravnavanje posamezne točke, če ugotovi, da je za odločitev o tem potrebno zahtevati še dodatne podatke ali mnenja ustreznih organov ali institucij.

(3) Člani NO imajo izjemoma pravico predlagati dopolnitev dnevnega reda, če so na seji na razpolago potrebna gradiva in podlage, da se o zadevi lahko razpravlja in sprejema sklepe. O predlogih za razširitev dnevnega reda NO razpravlja in glasuje.

(4) Po sprejetih odločitvah predsedujoči da na glasovanje predlog dnevnega reda v celoti.

23. člen

Na začetku seje predsedujoči poroča o izvrševanju sklepov zadnje seje.

24. člen

Uvodno obrazložitev k posameznim točkam dnevnega reda NO dajo predsednik, tajnik ali predlagatelj gradiva. NO sprejme ob vsaki točki dnevnega reda sklep, mnenje, stališče ali predlog. V primeru, da se kateri od članov ne strinja z obli-

kovanim stališčem ali sklepom, lahko zahteva, da se njegovo stališče vnese v zapisnik.

25. člen

(1) O vsaki seji NO se piše zapisnik.

(2) Zapisnik obsega glavne podatke o delu na seji, zlasti pa:

– podatke o navzočnosti članov NO na seji,

– o udeležbi vabljenih, predstavnikov javnosti in občanov na seji,

– o sprejetem dnevnem redu,

– kdo je razpravljal,

– o sklepih, ki so bili sprejeti.

(3) Zapisniku je treba predložiti original vabila in gradivo, ki je bilo predloženo oziroma obravnavano na seji. Vsak član NO ima pravico podati pripombe na zapisnik. O utemeljenosti pripomb odloča NO. Če so pripombe sprejete, se zapišejo v zapisnik ustrezne spremembe.

(4) NO potrdi zapisnik seje na začetku vsake naslednje seje NO.

(5) Zapisnik podpišeta predsedujoči na seji in tajnik. Tajnik nato v skladu z vsebino javno objavi zapisnik.

(6) Tajnik pripravi predlog zapisnika seje NO v roku 10 delovnih dni po zaključku seje s tem, da se šteje prvi dan roka prvi naslednji dan po zaključku seje NO in ga pošlje članom NO po elektronski pošti.

(7) Zapisnik nejavne seje oziroma tisti del zapisnika, ki je bil voden na nejavnem delu seje, se ne prilaga v gradivo za redno sejo in ne objavlja. Člane NO seznanjati z njim pred potrditvijo zapisnika predsedujoči.

(8) Tajnik je skrbnik arhiva in dokumentacije.

26. člen

Seja NO se zvočno snema. Zvočni zapis se hrani v arhivu do konca leta po poteku mandata NO. Vsak član NO lahko pri tajniku posluša zapis s posamezne seje ali zahteva dobesedni prepis svoje razprave.

27. člen

Predsednik zaključi sejo, ko so izčrpane vse točke dnevnega reda. V primeru, da seja traja že 3 ure, jo lahko predsednik prekine, če s tem soglašajo večina prisotnih članov NO, vendar se mora seja nadaljevati najkasneje v 14 dneh.

V. VZDRŽEVANJE REDA NA SEJI

28. člen

(1) Za red na seji skrbi predsednik.

(2) Za kršitev reda na seji lahko predsednik izreče naslednje ukrepe:

– opomin: v primeru, ko član neupravičeno sega govorniku v besedo ali kako drugače krši red na seji,

– odvzame besedo: v primeru, ko član ne upošteva izrečenega opomina in nadaljuje s kršenjem reda na seji,

– odstranitev s seje: v primeru, ko član kljub odvzemu besede huje krši red na seji in onemogoča delo NO.

(3) Član, ki mu je bil izrečen ukrep odstranitve s seje, mora takoj zapustiti sejno dvorano.

(4) Član, ki mu je bil izrečen ukrep odstranitve s seje, ima pravico v treh dneh vložiti ugovor zoper odločitev predsednika na seji NO. O ugovoru odloči NO na prvi naslednji seji.

29. člen

Predsednik lahko odredi, da se iz sejne dvorane odstrani vsak udeleženec ali poslušalec, ki krši red na seji.

30. člen

V primeru, da predsednik z ukrepi iz 28. in 29. člena tega poslovnika ne more ohraniti reda, prekine sejo NO.

VI. POTEK NADZORA

31. člen

(1) NO sprejme letni program svojega delovanja, ki vsebuje:

1. Izvedbo nadzorov, ki se delijo na:

– redne, za katere se navede nadzorovane organe oziroma aktivnosti, ki bodo predmet nadzora, obseg nadzora, cilje nadzora in izvajalce nadzora.

– izredne, ki se opravijo na podlagi sklepov, ki jih naknadno sprejme NO na podlagi predlogov članov NO, župana, članov občinskega sveta, občanov in drugih in s katerimi je dopolnjen letni program dela.

2. Nadzor nad izvajanjem proračuna občine, proračunskih uporabnikov in izvajalcev javnih služb z obravnavo pripravljenih gradiv in poročil o njihovem poslovanju, kot so zaključni in periodični obračuni proračuna, poročilo o razpolaganju z občinskim premoženjem in poslovna poročila proračunskih uporabnikov.

3. Sprejem potrebnih odločitev v zvezi z delom NO.

(2) NO sprejme letni program dela za naslednje leto najkasneje do zaključka koledarskega leta. Med letom se lahko program dela spremeni in dopolni. Sprejeti program dela se posreduje županu in občinskemu svetu. NO izdelava letno poročilo o izvršitvi lastnega programa in ga posreduje županu in občinskemu svetu do konca januarja za preteklo leto.

(3) Glede na obseg nadzora so nadzori lahko celoviti ali delni. Glede na zahtevnost so nadzori zelo zahtevni, zahtevni in manj zahtevni.

32. člen

(1) Za izvedbo posameznega nadzora lahko NO pooblasti enega ali dva člana ali pa nadzor izvedejo vsi člani NO glede na zahtevnost in obseg nadzora. Član NO, ki je zadolžen za izvedbo posameznega nadzora, pripravi vsebino (načrt) izvedbe nadzora, izvede nadzor in pripravi osnutek ter predlog poročila o opravljenem nadzoru, v katerem poda ugotovitve, ocene, mnenja in priporočila.

(2) V primeru, ko nadzor izvedejo vsi člani NO, se s sklepom določi vodja nadzora (poročevalec).

(3) Posamezne strokovne naloge nadzora lahko opravi izvedenec, ki ga na predlog NO imenuje občinski svet. Pogodbo z izvedencem sklenuje župan.

33. člen

(1) Nadzor se začne s sklepom o uvedbi nadzora.

(2) Sklep o uvedbi nadzora mora vsebovati ime, sedež ter delovno področje uporabnika javnih sredstev (nadzorovani organ), vsebino nadzora, čas nadzora ter ime člana NO, ki bo nadzor neposredno opravil.

(3) Sklep o izvedbi nadzora se obvezno vroči nadzorovanemu organu in županu. Od dne vročitve sklepa o uvedbi nadzora do dne začetka izvajanja nadzora mora preteči najmanj 10 dni.

34. člen

Na začetku izvajanja nadzora se z nadzorovanim organom opravi začetni sestanek, da se člani NO, ki izvajajo nadzor in nadzorovani organ seznanijo z vsebino, obsegom in predvidenim potekom nadzora, s podatki in dokumentacijo ter s kontaktno osebo s strani nadzorovanega organa.

35. člen

V postopku nadzora je nadzorovani organ dolžan dati NO vso potrebno dokumentacijo, sodelovati v postopku ter odgovarjati na ugotovitve in priporočila NO. Zahteva za predložitev podatkov mora biti podana pisno. Zahtevane podatke in dokumentacijo je nadzorovani organ dolžan predložiti NO v roku 10 dni od prejema zahteve za dokumentacijo. Ta rok se na prošnjo nadzorovanega organa lahko podaljša.

36. člen

Vsa dejanja in postopki nadzora se izvedejo tako, da se ugotovijo vsa dejstva in zberejo dokazi, ki so pomembni za presojo in odločanje v postopku nadzora. Nadzor je potrebno opraviti tako, da sta delovni proces in poslovanje nadzorovanega organa čim manj motena. En predstavnik nadzorovanega organa je lahko prisoten ves čas nadzora.

37. člen

Če nadzorovani organ že pred izdajo osnutka poročila izvede ukrepe za odpravo ugotovljenih nepravilnosti, kolikor je to časovno, tehnično in organizacijsko mogoče, seznaniti o izvedenih ukrepih NO s pisnim poročilom. Nadzorovani organ je v postopku nadzora upravičen izraziti NO svoja mnenja in ugovarjati njegovim ugotovitvam.

38. člen

(1) Po opravljenem nadzoru pripravi član NO, ki je zadolžen za nadzor, osnutek poročila. Osnutek poročila vsebuje vse obvezne sestavine v skladu z zakonom in pravilnikom o obveznih sestavinah poročila nadzornega odbora občine.

(2) Osnutek poročila sprejme NO in ga posreduje nadzorovanemu organu, ki ima pravico v roku 15 dni od prejema osnutka poročila poslati odzivno poročilo. V odzivnem poročilu se nadzorovani organ pisno opredeli o ugotovitvah NO in izrazi svoje pripombe, mnenja in stališča. Iz vsebine odzivnega poročila mora biti jasno razvidna navedba NO, ki jo nadzorovani organ izpodbija oziroma pojasnjuje in razlog ter obrazložitev. Če nadzorovani organ razpolaga z listinskimi dokazi, jih priloži odzivnemu poročilu.

(3) Osnutek poročila ni informacija javnega značaja.

39. člen

Član NO, ki je izvedel nadzor, se mora o odzivnem poročilu nadzorovanega organa opredeliti in svojo odločitev obrazložiti v predlogu končnega poročila. Podano odzivno poročilo se po potrebi uskladi na zaključnem sestanku NO, ki ga predsednik skliče pred pripravo predloga končnega poročila. V predlogu končnega poročila se navede tudi, ali je nadzorovani organ posredoval odzivno poročilo in ali je bil sklican zaključni sestanek.

40. člen

V roku, določenem za posredovanje odzivnega poročila, lahko nadzorovani organ predloži tudi poročilo o izvedbi ukrepov za odpravo ugotovljenih nepravilnosti. Ugotovitev o sprejetih zadovoljivih ukrepih za odpravo ugotovljenih nepravilnosti se vnese v besedilo predloga končnega poročila.

41. člen

(1) Na podlagi osnutka poročila in odzivnega poročila nadzorovanega organa pripravi NO poročilo s priporočili in predlogi. Poročilo je dokončni akt NO in mora biti v naslovu poročila kot tako navedeno.

(2) Poročilo mora vsebovati enake sestavine kot osnutek poročila ter priporočila in predloge.

(3) Pri opisu posamezne ugotovitve o nepravilnostih je treba navesti odgovore nadzorovanega organa iz odzivnega poročila.

(4) V poročilu mora biti razvidno, katera pojasnila iz odzivnega poročila nadzorovanega organa je NO upošteval v posameznem ugotovitvenem delu.

(5) Dokončno poročilo se pošlje nadzorovanemu organu, županu in občinskemu svetu.

(6) Predsednik po potrebi pojasni vsebino dokončnega poročila nadzora občinskemu svetu, županu in nadzorovani osebi.

42. člen

(1) Priporočila in predlogi so namenjeni kakovostnejšemu poslovanju nadzorovanega organa. Priporočila in predlogi morajo biti jasno izraženi, izvedljivi in preverljivi.

(2) V priporočilih in predlogih mora biti naveden rok, v katerem mora odgovorna oseba nadzorovanega organa poročati odboru o njihovem izvajanju oziroma o razlogih, če priporočil in predlogov ne upošteva.

43. člen

(1) Če NO ugotovi hujšo kršitev predpisov ali nepravilnosti pri poslovanju nadzorovanega organa, ki so določene s tem poslovnikom, mora o teh kršitvah v 15 dneh od dokončnosti poročila obvestiti pristojno ministrstvo in računsko sodišče. Na podlagi sprejetega posebnega sklepa NO o ugotovitvi hujše kršitve oblikuje obvestilo predsednik.

(2) Hujše kršitve predpisov in nepravilnosti pri poslovanju so:

1. prevzemanje obveznosti in izplačilo sredstev proračuna za namene, ki niso predvideni v proračunu,
2. prevzemanje obveznosti in izplačilo sredstev proračuna v višini, ki presega v proračunu zagotovljena sredstva,
3. prodaja občinskega finančnega ali stvarnega premoženja:
 - ki ni vključeno v letni program prodaje finančnega in stvarnega premoženja, razen, če predmeta prodaje v skladu s predpisi ni potrebno vključiti v ta program,
 - s sklenitvijo neposredne pogodbe, razen v primerih, ko zakon ali drug predpis to dopušča,
 - v nasprotju s sprejeto odločitvijo pristojnega organa,
4. oddaja javnega naročila brez javnega razpisa, razen v primerih, ko zakon to dopušča.
5. Hujše nepravilnosti predstavljajo vse kršitve predpisov pri katerih znesek nepravilnosti presega 2% prihodkov iz bilance prihodkov in odhodkov zaključnega računa proračuna občine preteklega leta, vse kršitve zakonskih določil, ki se v zakonu štejejo za prekrške in vsa kazniva dejanja.

Težo kršitev se ocenjuje individualno v posameznem primeru, in sicer na podlagi naslednjih kriterijev:

- višina zneska,
- namen porabe,
- značaj porabe,
- malomarnost pri neupoštevanju predpisov.

Manjše pomanjkljivosti so navedene v končnem poročilu v skladu z dogovorom članov NO.

44. člen

(1) Nadzorovani organ, v poslovanju katerega so bile razkrite nepravilnosti ali nesmotnosti, mora NO predložiti pisno poročilo o odpravljanju razkritih nepravilnosti in nesmotnosti.

(2) Rok za oddajo poročila je 90 dni od dneva prejema končnega poročila NO.

(3) V poročilu nadzorovani organ navede na kakšen način je upošteval ugotovitve, mnenja in priporočila NO ter sprejete popravljalne ukrepe.

(4) Če nadzorovani organ ugotovitev, mnenj in priporočil NO ni upošteval in popravljalnih ukrepov ni uvedel, je dolžan ta dejstva v poročilu navesti in ustrezno strokovno obrazložiti.

(5) Nadzorovani organ ni dolžan predložiti poročila, kolikor je že pred izdajo končnega poročila izvedel ukrepe za odpravo ugotovljenih nepravilnosti, o tem obvestil NO in je to dejstvo zapisano v dokončnem poročilu NO.

VII. JAVNOST DELA

45. člen

(1) Seje NO so javne, razen v delu, ko se pripravlja in obravnava osnutek poročila in dokončno poročilo NO.

(2) Javnost dela se zagotavlja z obveščanjem javnosti o delu NO, z navzočnostjo občanov ter predstavnikov javnih občil na sejah NO.

(3) Vabila z dnevnim redom za seje NO, zapisniki sej in dokončna poročila so informacije javnega značaja, ki morajo biti objavljene na spletni strani Občine Žirovnica.

(4) Javnosti niso dostopni dokumenti in gradiva, ki so na podlagi predpisov opredeljeni za zaupno oziroma poslovno skrivnost, kot tudi:

- podatki, ki imajo stopnjo tajnosti po Zakonu o tajnih podatkih,
- podatkov, ki so opredeljeni kot poslovna tajnost v skladu z Zakonom o gospodarskih družbah,
- podatkov, ki predstavljajo davčno tajnost in
- osebni podatki.

46. člen

Na seje so lahko vabljene osebe in strokovnjaki, ki lahko dajo pomembne informacije za odločanje NO. Povabljene osebe lahko razpravljajo in podajo svoja mnenja in predloge, nimajo pa pravice glasovanja. Vabljene osebe so lahko prisotne samo na tistem delu seje, za katerega so vabljene.

Vabilo za sejo NO se vedno pošlje v vednost županu.

VIII. PREHODNE IN KONČNE DOLOČBE

47. člen

Postopek za sprejem sprememb in dopolnitev poslovnika je enak postopku za sprejem poslovnika.

48. člen

Poslovnik se sprejme z večino glasov vseh članov NO.

49. člen

Za vprašanja in zadeve delovanja NO, ki niso opredeljena s tem poslovnikom, se uporabljajo določila statuta občine in poslovnika občinskega sveta.

50. člen

Z dnem uveljavitve tega poslovnika preneha veljati Poslovnik o delu Nadzornega odbora občine z dne 24. 7. 2003 in spremembe in dopolnitve z dne 1. 2. 2005.

51. člen

Ta poslovnik začne veljati petnajsti dan po objavi v Uradnem listu Republike Slovenije.

Št. 011-0002/2010

Brezznica, dne 7. novembra 2012

Predsednik Nadzornega odbora
dr. Božidar Brudar i.r.

VLADA**3498. Uredba o oskrbi s pitno vodo**

Na podlagi tretjega odstavka 149. člena in za izvrševanje 36. člena Zakona o varstvu okolja (Uradni list RS, št. 39/06 – uradno prečiščeno besedilo, 49/06 – ZMetD, 66/06 – odl. US, 33/07 – ZPNačrt, 57/08 – ZFO-1A, 70/08, 108/09, 48/12 in 57/12) ter na podlagi drugega odstavka 109. člena Zakona o vodah (Uradni list RS, št. 67/02, 110/02 – ZGO-1, 2/04 – ZZdl-A, 41/04 – ZVO-1, 57/08 in 57/12) izdaja Vlada Republike Slovenije

UREDBO
o oskrbi s pitno vodo

I. SPLOŠNE DOLOČBE

1. člen
(namen)

(1) Ta uredba določa vrste nalog, ki se izvajajo v okviru storitev obvezne občinske gospodarske javne službe oskrbe s pitno vodo (v nadaljnjem besedilu: javna služba), in nekatere pogoje za oskrbo s pitno vodo, ki se izvaja kot javna služba, ter za lastno oskrbo s pitno vodo.

(2) Ta uredba določa standarde komunalne opremljenosti, ki morajo biti izpolnjeni za izvajanje javne službe.

(3) Ta uredba določa ukrepe za opravljanje javne službe, in sicer:

1. vsebino operativnega programa varstva okolja, ki se nanaša na oskrbo s pitno vodo (v nadaljnjem besedilu: operativni program oskrbe s pitno vodo), in

2. obveznosti občin in izvajalcev javne službe pri opravljanju javne službe.

(4) Ta uredba določa tudi načine in pogoje oskrbe s pitno vodo, ki morajo biti izpolnjeni pri opravljanju storitev javne službe.

2. člen
(izrazi)

Izrazi, uporabljeni v tej uredbi, imajo naslednji pomen:

1. izgube pitne vode iz vodovoda (v nadaljnjem besedilu: vodne izgube) so razlika med načrpano ali odvzeto pitno vodo iz zajetja ali zajetij za pitno vodo, ki napaja vodovod, in pitno vodo, ki je iz vodovoda dobavljena uporabnikom javne službe, uporabnikom posebnih storitev ali prebivalcem pri lastni oskrbi s pitno vodo,

2. javna površina je površina grajenega javnega dobra lokalnega ali državnega pomena, katere uporaba je pod enakimi pogoji namenjena vsem,

3. javni vodovod je vodovod, ki je kot občinska gospodarska javna infrastruktura namenjen izvajanju javne službe; del javnega vodovoda je tudi zunanje hidrantno omrežje za gašenje požarov, ki je neločljivo hidravlično povezano z javnim vodovodom,

4. kapnica je prestrežena padavinska voda, ki je ustrezno pripravljena in shranjena v zbiralnikih in namenjena samooskrbi objekta s pitno vodo v skladu s predpisi, ki urejajo graditev,

5. lastna oskrba s pitno vodo je oskrba stavb in gradbenih inženjskih objektov s pitno vodo na območjih, kjer občina javne službe ne zagotavlja in se pri odvzemu vode iz podzemnih ali površinskih voda izvaja na podlagi vodnega dovoljenja, izdane v skladu s predpisi, ki urejajo vode,

6. območje javnega vodovoda je območje, ki vključuje območja poselitve, obstoječa in predvidena poselitvena območja ali njihove dele ter posamezne stavbe ali gradbene inženjske objekte, za katere občina zagotavlja izvajanje javne službe ali je v občinskih predpisih zanje predvideno izvajanje javne službe iz enega javnega vodovoda,

7. območje poselitve je območje, določeno v operativnem programu oskrbe s pitno vodo,

8. obračunski vodomer je naprava za merjenje porabe pitne vode iz javnega vodovoda, ki je nameščen pred odjemnim mestom in je osnova za obračun izvedenih storitev javne službe,

9. obstoječa stavba je stavba, zgrajena v skladu s predpisi, ki urejajo graditev,

10. obstoječe poselitveno območje je območje, ki je z veljavnim občinskim prostorskim aktom, uveljavljenim najpozneje do 31. decembra 2005, določeno za širitev naselja,

11. odjemno mesto je mesto spoja interne vodovodne napeljave z obračunskim vodomerom; odjemno mesto je tudi mesto, kjer se izvaja odjem vode iz javnega vodovoda v skladu s 1. do 4. točko tretjega odstavka 3. člena te uredbe,

12. pitna voda je pitna voda v skladu s predpisom, ki ureja pitno vodo,

13. posebna storitev je oskrba z vodo iz javnega vodovoda, ki se ne šteje za javno službo po tej uredbi,

14. predvideno poselitveno območje je v skladu s predpisi s področja prostorskega načrtovanja določeno kot območje za širitev naselja, razen območij iz 10. točke tega člena,

15. priključek stavbe ali gradbenega inženjskega objekta na javni vodovod (v nadaljnjem besedilu: priključek na javni vodovod) je cevovod od javnega vodovoda do odjemnega mesta in njegova oprema; priključek na javni vodovod je v lasti lastnika stavbe ali gradbenega inženjskega objekta in ne sodi med objekte in opremo javne infrastrukture; priključni sklop na javni vodovod, odjemno mesto in obračunski vodomer so sestavni deli priključka na javni vodovod,

16. priprava pitne vode je obdelava vode s postopki, ki zagotavljajo skladnost in zdravstveno ustreznost pitne vode v skladu s predpisom, ki ureja pitno vodo,

17. rezervno zajetje za pitno vodo je objekt, ki je kot aktivna rezerva namenjen neposrednemu odvzemu vode iz vodnega telesa za oskrbo javnega vodovoda s pitno vodo,

18. sistem za oskrbo s pitno vodo (v nadaljnjem besedilu: vodovod) je sistem elementov vodovoda, kot so cevovodi, črpališča, vodohrani, naprave za pripravo pitne vode in druga pripadajoča oprema, ki pretežni del rednega obratovanja deluje kot samostojen sistem, hidravlično ločen od drugih vodovodov in ima enega upravljavca; priključki so del vodovoda,

19. transportni vodovod je transportni vodovod v skladu s predpisom, ki ureja določitev vodne infrastrukture,

20. upravljavec javnega vodovoda je pravna oseba, ki jo v skladu s predpisi, ki urejajo javno službo, občina določi ali izbere za izvajalca javne službe,

21. upravljavec zasebnega vodovoda je pravna ali fizična oseba, s katero imajo lastniki zasebnega vodovoda sklenjeno pogodbo o njegovem upravljanju,

22. vodovarstveno območje je območje, določeno v skladu s predpisi, ki urejajo vode,

23. zajetje za pitno vodo je objekt, ki je namenjen neposrednemu odvzemu vode iz vodnega telesa za oskrbo s pitno vodo,

24. zasebni vodovod je vodovod, ki je v zasebni lasti in namenjen lastni oskrbi s pitno vodo,

25. zbirni kataster gospodarske javne infrastrukture je zbirni kataster o omrežjih in objektih gospodarske javne infrastrukture, ki ga vodi Geodetska uprava Republike Slovenije na podlagi predpisov, ki urejajo prostorsko načrtovanje,

26. zunanje hidrantno omrežje za gašenje požarov je zunanje hidrantno omrežje v skladu s predpisom, ki ureja tehnične normative za hidrantno omrežje za gašenje požarov; hidranti na javnem vodovodu, ki so namenjeni izključno obratovanju vodovoda, niso del zunanjega hidrantnega omrežja za gašenje požarov.

3. člen

(javna služba)

(1) V okviru javne službe se izvaja oskrba stavb in gradbenih inženjskih objektov s pitno vodo iz javnega vodovoda,

če se v njih zadržujejo ljudje ali se pitna voda uporablja za oskrbo živali.

(2) Ne glede na prejšnji odstavek se za javno službo ne šteje oskrba nestanovanjskih stavb in gradbenih inženirskih objektov ter nestanovanjskih prostorov v stanovanjskih stavbah s pitno vodo ne glede na to, ali se zagotavlja iz javnega vodovoda, če:

1. se voda rabi za namen, ki ni oskrba s pitno vodo in za katerega je treba pridobiti vodno pravico v skladu s predpisom, ki ureja vode, in

2. iz vode nastaja industrijska odpadna voda v skladu s predpisom, ki ureja emisije snovi in toplote pri odvajanju odpadnih vod v vode in javno kanalizacijo.

(3) Ne glede na prejšnji odstavek se takrat, kadar se oskrba s pitno vodo zagotavlja iz javnega vodovoda, za javno službo šteje:

1. oskrba stavb ali gradbenih inženirskih objektov s pitno vodo v delu, kjer se v njih izvajajo državne ali občinske javne službe,

2. oskrba s pitno vodo za pranje ali namakanje javnih površin,

3. oskrba zunanjega hidrantnega omrežja za gašenje požarov s pitno vodo,

4. oskrba s pitno vodo, ki je na javnih površinah namenjena splošni rabi, in

5. oskrba s pitno vodo za pranje ali namakanje površin, ki pripadajo stavbi iz prvega odstavka tega člena, če letna količina vode ne presega 50 m³.

4. člen

(zagotavljanje javne službe)

(1) Občina zagotavlja javno službo za območje celotne občine.

(2) Za rabo vode za oskrbo s pitno vodo mora vodno pravico v skladu s predpisi, ki urejajo vode, pridobiti občina.

5. člen

(uporabniki javne službe)

(1) Uporabniki javne službe so lastniki stavbe, dela stavbe ali gradbenega inženirskega objekta, ki je priključen na javni vodovod in se zanj zagotavlja javna služba.

(2) Če je stavba, del stavbe ali gradbeni inženirski objekt v solastnini, lahko obveznosti uporabnikov javne službe iz prejšnjega odstavka prevzame eden od solastnikov, če je med njimi o tem dosežen pisni dogovor.

(3) V večstanovanjskih stavbah, v katerih ni zagotovljene ločenega odjema pitne vode po posameznih stanovanjskih enotah, obveznosti uporabnikov javne službe izvršuje upravnik stavbe, ki zagotavlja porazdelitev stroškov med lastniki delov stavbe v skladu s predpisom, ki ureja upravljanje večstanovanjskih stavb.

(4) Uporabniki javne službe iz 1. in 2. točke tretjega odstavka 3. člena te uredbe so izvajalci državnih ali občinskih javnih služb ali upravljalci javnih površin, za katere se uporablja pitna voda, ki se odvzema iz javnega vodovoda.

(5) Uporabniki javne službe iz 3. in 4. točke tretjega odstavka 3. člena te uredbe so občine.

(6) Evidentiranje količine odvzete pitne vode iz javnega vodovoda, določitev plačnika ter plačilo storitev javne službe za uporabnike javne službe iz četrtega in petega odstavka tega člena se izvaja v skladu s predpisom občine, ki ureja javno službo.

6. člen

(lastna oskrba s pitno vodo)

Lastna oskrba s pitno vodo se lahko izvaja na območjih poselitve in za posamezne stavbe ali gradbene inženirske objekte, kjer občina ne zagotavlja javne službe.

II. UPRAVLJANJE VODOVODOV

7. člen

(določitev območij javnih vodovodov)

(1) Območja javnega vodovoda so določena s predpisom občine in so lokacijsko opredeljena s topološko pravilnimi poligoni, ki jih določajo točke z ravninskimi koordinatami v državnem koordinatnem sistemu in so prikazana na temeljni topografski karti ločeno za:

1. območja javnega vodovoda, kjer se v skladu s prvim ali drugim odstavkom 9. člena te uredbe izvaja javna služba,

2. območja javnega vodovoda, kjer je v skladu s prvim ali drugim odstavkom 9. člena te uredbe predvideno izvajanje javne službe,

3. območja javnega vodovoda, kjer se javna služba izvaja, čeprav ne gre za območja javnega vodovoda iz 1. točke tega odstavka in

4. območja javnega vodovoda, kjer je predvideno izvajanje javne službe, čeprav ne gre za območja javnega vodovoda iz 2. točke tega odstavka.

(2) Podatke o območjih javnega vodovoda iz prejšnjega odstavka občine posredujejo ministrstvu, pristojnemu za okolje (v nadaljnjem besedilu: ministrstvo), v roku 60 dni od prejema pisne zahteve ministrstva.

8. člen

(določitev upravljavca vodovoda)

(1) Javni vodovod mora imeti upravljavca javnega vodovoda.

(2) Občina zagotavlja vodenje evidence upravljavcev javnih vodovodov na svojem območju.

(3) V primeru lastne oskrbe s pitno vodo mora zasebni vodovod imeti upravljavca, če oskrbuje:

– eno ali več stanovanjskih stavb, v katerih je skupno pet ali več stanovanj, v katerih prebivajo osebe s stalnim prebivališčem,

– eno ali več stanovanjskih stavb z oskrbovanimi stanovanji, stanovanjskih stavb za posebne namene, gostinskih stavb, upravnih ali pisarniških stavb, trgovskih ali drugih stavb za storitvene dejavnosti, stavb za promet ali stavb za izvajanje elektronskih komunikacij, industrijskih stavb ali skladišč in stavb splošnega družbenega pomena in

– eno ali več stavb ali gradbenih inženirskih objektov, kjer je omogočena splošna raba vode iz zasebnega vodovoda.

(4) Lastniki zasebnega vodovoda iz prejšnjega odstavka morajo skleniti pogodbo o upravljanju zasebnega vodovoda s pravno ali fizično osebo in o upravljavcu zasebnega vodovoda pisno obvestiti občino.

(5) Ne glede na prejšnji odstavek se pogodba o upravljanju zasebnega vodovoda ne sklene, če imajo stavbe iz tretjega odstavka tega člena enega lastnika, ki je hkrati upravljavec zasebnega vodovoda. Lastnik zasebnega vodovoda mora o njegovem upravljanju pisno obvestiti občino.

(6) Občina zagotavlja vodenje evidence zasebnih vodovodov in njenih upravljavcev na svojem območju.

III. STANDARDI OPREMLJENOSTI

9. člen

(opremljenost naselij)

(1) Območje poselitve s 50 ali več prebivalci s stalnim prebivališčem in z gostoto poselitve večjo od pet prebivalcev s stalnim prebivališčem na hektar mora biti opremljeno z javnim vodovodom.

(2) Ne glede na prejšnji odstavek mora biti z javnim vodovodom opremljeno tudi območje poselitve z manj kot 50 prebivalcev s stalnim prebivališčem in gostoto poselitve manjšo ali enako pet prebivalcev s stalnim prebivališčem na hektar, razen če se na območju poselitve izvaja lastna oskrba s pitno vodo ali

samooskrba objekta s pitno vodo v skladu s predpisi, ki urejajo graditev objektov, in sta hkrati izpolnjena naslednja pogoja:

1. da se iz posameznega zasebnega vodovoda oskrbuje manj kot 50 prebivalcev s stalnim prebivališčem in

2. da je letna povprečna zmogljivost posameznega zasebnega vodovoda manjša kot 10 m³ pitne vode na dan.

(3) Predvidena poselitvena območja morajo biti pred začetkom uporabe stavb na njih opremljena z javnim vodovodom, če je predvideno, da bodo na njih izpolnjeni pogoji iz prvega ali drugega odstavka tega člena.

10. člen

(priključitev na javni vodovod)

(1) Stavba ali gradbeni inženirski objekt iz prvega odstavka 3. člena te uredbe, ki leži znotraj območja javnega vodovoda, kjer se izvaja javna služba, morata biti priključena na javni vodovod v skladu s predpisom občine, ki ureja javno službo.

(2) Na javni vodovod mora biti priključena vsaka stavba ali gradbeni inženirski objekt posebej, zanje pa mora biti zagotovljeno merjenje porabe pitne vode z obračunskim vodomermom.

(3) V večstanovanjskih stavbah mora biti za posamezne dele stavbe (stanovanjske in poslovne) zagotovljeno merjenje porabe pitne vode z ločenimi obračunskimi vodomeri.

(4) Merjenje porabe pitne vode v stavbi ali gradbenem inženirskem objektu mora biti zagotovljeno pred odjemnim mestom, do katerega lahko dostopa izvajalec javne službe.

(5) Ne glede na drugi odstavek tega člena se v primerih, ko se na kmetijskem gospodarstvu ali v nestanovanjskih stavbah, ki predstavljajo zaokroženo celoto in imajo enega lastnika, s pitno vodo iz javnega vodovoda oskrbuje več stavb, lahko zagotavlja odjem pitne vode na enem odjemnem mestu.

(6) Načrtovanje in gradnjo priključka na javni vodovod mora zagotoviti lastnik stavbe ali gradbenega inženirskega objekta, ki se priključuje na javni vodovod.

11. člen

(prepoved priključitve na javni vodovod)

(1) Stavbe ali gradbenega inženirskega objekta, za katerega odvajanje in čiščenje komunalne odpadne vode, ni urejeno v skladu s predpisi, ki urejajo emisije snovi pri odvajanju odpadne vode, in predpisi, ki urejajo odvajanje in čiščenje komunalne in padavinske odpadne vode, izvajalec javne službe ne sme priključiti na javni vodovod.

(2) Če lastnik stavbe ali gradbenega inženirskega objekta za rabo pitne vode iz javnega vodovoda, ki ne šteje za javno službo, ni pridobil vodne pravice v skladu s predpisi, ki urejajo vode, izvajalec javne službe stavbe ali gradbenega inženirskega objekta, v delu, ki se nanaša na rabo pitne vode iz javnega vodovoda, ki ne šteje za javno službo, ne sme priključiti na javni vodovod.

12. člen

(prepoved lastne oskrbe s pitno vodo)

(1) V stavbi, ki leži znotraj območja javnega vodovoda, kjer se izvaja javna služba, ni dovoljena lastna oskrba prebivalcev s pitno vodo.

(2) Ne glede na prejšnji odstavek je v stavbi, ki še ni priključena na javni vodovod in so postopki za priključitev v teku, do priključitve na javni vodovod lastna oskrba s pitno vodo dovoljena.

(3) Zajetja za pitno vodo, iz katerega se s pitno vodo oskrbuje javni vodovod, se ne smejo uporabljati za lastno oskrbo prebivalcev s pitno vodo ali druge rabe vode, razen če gre za oskrbo s pitno vodo iz javnega vodovoda, za katero je pridobljena vodna pravica v skladu s predpisi, ki urejajo vode.

13. člen

(operativni program oskrbe s pitno vodo)

(1) Operativni program oskrbe s pitno vodo vsebuje:

1. prikaz veljavne normativne ureditve oskrbe s pitno vodo,

2. prikaz območij javnih vodovodov, ki so določena v skladu s 7. členom te uredbe,

3. prikaz zajetij za pitno vodo in rezervnih zajetij za pitno vodo,

4. podrobnejšo določitev območij poselitve iz prvega odstavka 9. člena te uredbe,

5. analizo stanja opremljenosti območij javnih vodovodov in območij poselitve z javnim vodovodom,

6. stvarno in finančno analizo izvajanja operativnega programa oskrbe s pitno vodo,

7. analizo stanja zajetij za pitno vodo,

8. analizo stanja lastne oskrbe s pitno vodo,

9. analizo stanja meddržavne izmenjave vode, namenjene oskrbi s pitno vodo,

10. analizo učinkovitosti in gospodarnosti izvajanja javne službe in

11. metodologijo za določanje dopustne ravni vodnih izgub.

(2) V operativnem programu oskrbe s pitno vodo se določijo tudi cilji, ukrepi, roki za izvedbo, ocena stroškov in nosilci ukrepov za:

1. varstvo zajetij za pitno vodo pred onesnaženjem,

2. monitoring kakovosti podzemne vode oziroma površinske vode, ki se uporablja za oskrbo s pitno vodo,

3. zmanjšanje vodnih izgub v javnih vodovodih,

4. zagotavljanje rezervnih zajetij za pitno vodo,

5. doseganje standardov opremljenosti iz 9. člena te uredbe,

6. povečanje varnosti oskrbe s pitno vodo na območjih javnih vodovodov,

7. povečanje učinkovitosti in gospodarnosti izvajanja javne službe in

8. spodbujanje varčne rabe pitne vode, vključno s spodbujanjem nadomeščanja uporabe vode iz vodovodov z alternativnimi viri (npr. padavinska voda in reciklirana komunalna odpadna voda) pri uporabi, ki ni namenjena prehrani ljudi ali živali.

(3) V operativnem programu oskrbe s pitno vodo morajo biti opredeljeni finančni viri za izvedbo ukrepov iz prejšnjega odstavka.

(4) Operativni program oskrbe s pitno vodo pripravi ministrstvo na podlagi podatkov iz registra varstva okolja in informacijskega sistema okolja ter poročil iz 26. in 27. člena te uredbe.

14. člen

(gospodarna in varna raba zajetij za pitno vodo)

(1) Investitorji in načrtovalci novih javnih vodovodov, lastniki javnih vodovodov in upravljavci javnih vodovodov morajo zagotavljati gospodarno in varno rabo zajetij za pitno vodo v skladu z merili iz tega člena.

(2) Merila iz tega člena je treba upoštevati pri pripravi izvedbenih prostorskih dokumentov, izboru variante oskrbe s pitno vodo, načrtovanju in gradnji novega javnega vodovoda ter investicijskem vzdrževanju obratujočega javnega vodovoda ob hkratni presoji ekonomske upravičenosti.

(3) Merila iz tega člena je treba upoštevati tudi pri vzdrževanju in upravljanju obratujočega javnega vodovoda.

(4) Pri načrtovanju in gradnji novega javnega vodovoda je treba prednostno zagotavljati, da se poveča območje obratujočega javnega vodovoda.

(5) Če povečanje območja obratujočega javnega vodovoda ni mogoče zaradi nezadostne zmogljivosti obratujočega javnega vodovoda, ima obnova oziroma rekonstrukcija obratujočega javnega vodovoda s katero se poveča njegova zmogljivost, zlasti z vidika zmanjševanja vodnih izgub, prednost pred zagotavljanjem novih zajetij za pitno vodo.

(6) Če povečanje območja obratujočega javnega vodovoda ni mogoče zaradi nezadostnih količin pitne vode iz zajetij za pitno vodo obratujočega javnega vodovoda, ima povečanje zmogljivosti zajetij za pitno vodo obratujočega javnega vodovoda ali njihova nadomestitev z drugimi obstoječimi zajetji za pitno vodo prednost pred zagotavljanjem novih zajetij za pitno vodo za nov javni vodovod.

(7) Če je za povečanje območja obratujočega javnega vodovoda treba zagotoviti nova zajetja za pitno vodo, ima priključitev na nov ali obratujoč transportni vodovod prednost pred zagotavljanjem novih zajetij za pitno vodo.

(8) Določbe četrtega do sedmega odstavka tega člena se smiselno uporabljajo tudi v primeru nezadostnih zmogljivosti obratujočega javnega vodovoda iz drugih razlogov.

(9) Ob zagotavljanju novih zajetij za pitno vodo se ta prednostno usmerjajo na neonesnažene vodne vire in vodne vire, ki jih je lažje in gospodarnejše varovati.

15. člen

(prednostna raba pitne vode iz vodovoda)

(1) Pri načrtovanju in zagotavljanju odvzema pitne vode iz vodovodov se upošteva, da ima raba vode za oskrbo s pitno vodo prednost pred rabo vode za druge namene.

(2) Če javni vodovod ne more zagotavljati oskrbe s pitno vodo sočasno z zagotavljanjem pogojev za obratovanje zunanjega hidrantnega omrežja za gašenje požarov, se viri za zadostno oskrbo z vodo za gašenje zagotovijo na drug način v skladu s predpisi, ki urejajo varstvo pred požarom.

(3) Če se v skladu s prejšnjim odstavkom požarna varnost zagotavlja z zunanjim hidrantnim omrežjem za gašenje požarov, ki ni del javnega vodovoda, mora biti to hidravlično ločeno od javnega vodovoda. S priključkom na javni vodovod se lahko izvede napajanje požarnega bazena.

(4) V primeru pomanjkanja pitne vode ali poškodb javnega vodovoda, zaradi katerih je lahko ogrožena zmogljivost oskrbe s pitno vodo, lahko upravljavec vodovoda omeji odjem pitne vode iz javnega vodovoda, pri čemer mora upoštevati, da ima oskrba s pitno vodo prednost pred drugimi rabami vode.

(5) Podrobnejši pogoji omejitve odjema pitne vode so določeni v predpisu občine, ki ureja oskrbo s pitno vodo.

16. člen

(rezervne zmogljivosti in varno obratovanje javnega vodovoda)

(1) Javni vodovodi se načrtujejo tako, da imajo zagotovljena rezervna zajetja za pitno vodo, s katerimi se povečujeta zanesljivost in varnost obratovanja javnega vodovoda.

(2) Pri načrtovanju rezervnih zmogljivosti javnih vodovodov se poleg območij poselitve upoštevajo tudi obstoječa in predvidena poselitvena območja, za katera je predvideno, da se bodo s pitno vodo oskrbovala iz javnega vodovoda.

(3) Vsak javni vodovod mora imeti zagotovljena rezervna zajetja za pitno vodo, iz katerih se lahko v nujnih primerih zagotavlja oskrba s pitno vodo na območju javnega vodovoda, vsaj v nujnem obsegu porabe pitne vode, pri čemer se za nujni obseg porabe pitne vode šteje zagotavljanje pitne vode za pitje in osnovno higieno prebivalstva ter nujne dejavnosti za delo in življenje na območju javnega vodovoda.

(4) Rezervno zajetje za pitno vodo je drugo neodvisno zajetje za pitno vodo, ki napaja isti javni vodovod.

(5) Za rezervno zajetje za pitno vodo se lahko šteje tudi drug neodvisen javni vodovod, če je izveden ustrezen priključek nanj in je v programu oskrbe s pitno vodo iz 25. člena te uredbe opredeljen režim obratovanja obeh javnih vodovodov v primeru njegove uporabe.

(6) Šteje se, da je rezervno zajetje za pitno vodo neodvisno, če se rezervno zajetje ali zajetja javnega vodovoda iz prejšnjega odstavka nahajajo izven območja zajetja za pitno vodo, ki je v skladu s predpisom, ki ureja kriterije za določitev vodovarstvenega območja, določeno za ožje vodovarstveno območje ali izpolnjuje kriterije za ožje vodovarstveno območje.

(7) Izvajalec javne službe lahko nadomesti rezervna zajetja za pitno vodo z dovažanjem pitne vode za javne vodovode, ki oskrbujejo s pitno vodo manj kot 300 prebivalcev s stalnim prebivališčem, pri čemer mora za vsakega prebivalca zagotoviti najmanj nujni obseg porabe pitne vode iz tretjega odstavka tega člena.

17. člen

(zmanjševanje vodnih izgub)

(1) Izvajalec javne službe mora vodne izgube iz javnega vodovoda spremljati in evidentirati v vodni bilanci iz 6. točke prvega odstavka 24. člena te uredbe.

(2) Izvajalec javne službe mora pripraviti program ukrepov za zmanjšanje vodnih izgub, ki je sestavni del programa oskrbe s pitno vodo iz 25. člena te uredbe.

(3) Lastnik javnega vodovoda zagotavlja izvedbo investicij in investicijskega vzdrževanja v skladu s programom za zmanjšanje vodnih izgub iz prejšnjega odstavka.

(4) Upravljavec javnega vodovoda mora zagotavljati izvedbo rednega vzdrževanja in ukrepov za zmanjšanje vodnih izgub, ki nastajajo pri rednem obratovanju javnega vodovoda, v skladu s programom ukrepov za zmanjšanje vodnih izgub iz drugega odstavka tega člena.

(5) Z izvedbo ukrepov za zmanjšanje vodnih izgub morata lastnik in upravljavec javnega vodovoda vodne izgube zmanjšati na dopustno raven vodnih izgub, določeno v skladu z metodologijo iz 11. točke prvega odstavka 13. člena te uredbe.

(6) Če občina zaradi potreb po večji rabi pitne vode načrtuje oskrbo s pitno vodo iz novih zajetij za pitno vodo ali povečanje zmogljivosti črpanja iz obstoječih zajetij za pitno vodo, mora skupaj z izvedbo teh ukrepov zagotoviti, da vodne izgube obstoječih javnih vodovodov ne presegajo dopustne ravni vodnih izgub iz prejšnjega odstavka.

18. člen

(izmenjava pitne vode med vodovodi)

(1) Če se več javnih vodovodov s pitno vodo oskrbuje iz istih zajetij za pitno vodo, mora biti raba pitne vode urejena s pogodbo med imetniki vodne pravice, lastniki in upravljavci javnih vodovodov, ki ne sme biti v nasprotju s pridobljenimi vodnimi pravicami.

(2) Če se javni vodovod oskrbuje s pitno vodo iz tujine na podlagi meddržavnega sporazuma ali drugega ustreznega pravnega akta, se določba prejšnjega odstavka ne uporablja.

(3) Iz javnega vodovoda se lahko za lastno oskrbo s pitno vodo oskrbuje tudi zasebni vodovod v skladu s prvim odstavkom tega člena.

(4) Določbe prvega odstavka tega člena se uporabljajo tudi za ureditev pravic in obveznosti v zvezi z oskrbo z vodo iz javnega vodovoda v skladu z drugim odstavkom 3. člena te uredbe.

(5) Pri izmenjavi pitne vode med vodovodi morajo njihovi upravljavci količino dobavljene pitne vode meriti in evidentirati.

(6) Oskrbovanje javnega vodovoda z vodo iz zasebnega vodovoda je prepovedano.

IV. JAVNI VODOVOD

19. člen

(upravljanje javnega vodovoda)

(1) Objekte in naprave javnega vodovoda, ki so v lasti občine, občina na predpisan način prenese v upravljanje izvajalcu javne službe, razen če je sama upravljavec javnega vodovoda in javno službo izvaja v obliki režijskega obrata.

(2) Način upravljanja objektov ali naprav javnega vodovoda, ki so v solastništvu več občin, občine uredijo z medsebojno pogodbo.

(3) Upravljavec javnega vodovoda njegovega upravljanja ne sme prepustiti podizvajalcu.

(4) Obveznosti občine in upravljavca javnega vodovoda v zvezi z rednim in investicijskim vzdrževanjem in ustreznim zavarovanjem javnega vodovoda se določijo s pogodbo.

(5) V pogodbi iz prejšnjega odstavka se določijo tudi obveznosti izvajalcev javne službe v zvezi z odstopom prostih zmogljivosti javnega vodovoda v skladu z 21. členom te uredbe.

20. člen

(uporaba vodovoda, ki ni v lasti občine, za opravljanje javne službe)

(1) Posamezni objekti in naprave vodovoda, ki niso v lasti občine, se lahko uporabljajo za opravljanje javne službe, če so kot gospodarska javna infrastruktura vpisani v zbirni kataster gospodarske javne infrastrukture in z njimi upravlja izvajalec javne službe.

(2) Uporaba objektov in naprav vodovoda iz prejšnjega odstavka se mora izvajati v skladu s predpisi, ki urejajo javno-zasebno partnerstvo, in to uredbo.

21. člen

(odstop prostih zmogljivosti objektov in naprav javnega vodovoda)

Občina lahko zaradi opravljanja javne službe odstopi drugi občini proste zmogljivosti objektov in naprav javnega vodovoda, kar se uredi s pogodbo.

V. OBVEZNE STORITVE IN NALOGE JAVNE SLUŽBE

22. člen

(obvezne storitve javne službe)

(1) V okviru storitev javne službe upravljavec javnega vodovoda zagotavlja:

1. oskrbo s pitno vodo vsem uporabnikom javne službe v skladu s predpisi, standardi in normativi, ki urejajo pitno vodo in oskrbo s pitno vodo,

2. obveščanje uporabnikov javne službe o izvajanju javne službe o njihovih obveznostih in izvajanju javne službe,

3. redno vzdrževanje javnega vodovoda,

4. redno vzdrževanje javnemu vodovodu pripadajočih zunanjih hidrantnih omrežij za gašenje požarov v skladu s predpisi, ki urejajo varstvo pred požari,

5. redno vzdrževanje priključkov na javni vodovod,

6. vodenje evidenc v skladu s 24. členom te uredbe,

7. poročanje v skladu s 26. členom te uredbe,

8. izdelavo programa oskrbe s pitno vodo v skladu s 25. členom te uredbe,

9. izvajanje notranjega nadzora in drugih nalog, določenih v skladu s predpisi, ki urejajo pitno vodo,

10. monitoring kemijskega in mikrobiološkega stanja vode iz zajetja za pitno vodo,

11. monitoring količine iz zajetja za pitno vodo odvzete vode v skladu s pogoji vodnega dovoljenja za oskrbo s pitno vodo in monitoring iz zajetja za pitno vodo odvzete vode za drugo rabo, ki ni oskrba s pitno vodo, če se ta odvzema iz javnega vodovoda v skladu s pogoji iz vodnega dovoljenja ali koncesije,

12. označevanje vodovarstvenih območij in izvajanje drugih ukrepov v skladu s predpisi, ki urejajo vodovarstvena območja,

13. občasno hidravlično modeliranje javnega vodovoda,

14. izdelavo programa ukrepov v primeru izrednih dogodkov na javnem vodovodu v skladu s predpisi, ki urejajo varstvo pred naravnimi in drugimi nesrečami,

15. izdelavo programa ukrepov v primerih izrednih dogodkov zaradi onesnaženja,

16. redno preverjanje podatkov o stavbah, ki so priključene na javni vodovod, v katastru stavb z dejanskim stanjem stavb na območju javnega vodovoda in

17. priključevanje novih uporabnikov javne službe.

(2) Monitoring kemijskega in mikrobiološkega stanja iz 10. točke prejšnjega odstavka se izvaja na tistih zajetjih za pitno vodo, za katera je to določeno v programu izvajanja monitoringa, sprejetega v skladu s predpisom, ki ureja kemijsko stanje podzemne vode, oziroma v skladu s predpisom, ki ureja kakovost površinskih voda.

(3) Redno vzdrževanje priključkov iz 5. točke prvega odstavka tega člena obsega:

– preverjanje in redno vzdrževanje priključka na javni vodovod tako, da ni negativnih vplivov na zdravstveno ustreznost pitne vode in javni vodovod ter da je priključek vodotesen,

– zagotavljanje delovanja obračunskega vodomera v skladu s predpisi, ki urejajo meroslovje, in

– interventno vzdrževanje v primeru nepredvidljivih dogodkov (npr. lomi in puščanje pitne vode na priključku, okvare obračunskega vodomera in podobno).

23. člen

(prekinitev oskrbe s pitno vodo iz javnega vodovoda)

(1) Upravljavec javnega vodovoda lahko uporabniku javne službe prekine oskrbo s pitno vodo, če uporabnik s svojim ravnanjem ogroža nemoteno in varno oskrbo s pitno vodo drugih uporabnikov javne službe.

(2) Upravljavec javnega vodovoda lahko začasno prekine ali omeji oskrbo s pitno vodo v primeru izvedbe vzdrževalnih del na javnem vodovodu ali priključkih na javni vodovod.

(3) V primeru načrtovanih vzdrževalnih del upravljavec javnega vodovoda o predvidenem času in trajanju prekinitve ali omejitve oskrbe s pitno vodo uporabnike javne službe obvesti najmanj en dan pred predvideno prekinitvijo na krajevno običajen način in z objavo na svoji spletni strani.

(4) V primeru nepredvidljivih vzdrževalnih del upravljavec javnega vodovoda o predvidenem trajanju prekinitve ali omejitve oskrbe s pitno vodo uporabnike javne službe obvesti na krajevno običajen način in z objavo na svoji spletni strani.

(5) V primeru prekinitve ali omejitve oskrbe s pitno vodo, ki nastopi zaradi višje sile ali zaradi preprečitve ogrožanja zdravja ter življenja ljudi in živali, upravljavec javnega vodovoda o predvidenem trajanju prekinitve ali omejitve oskrbe s pitno vodo uporabnike javne službe obvesti na krajevno običajen način takoj, ko je to mogoče, najpozneje pa v roku 24 ur po prekinitvi ali omejitvi.

(6) V primeru prekinitve oskrbe s pitno vodo, ki je daljša od 24 ur, mora upravljavec javnega vodovoda uporabnikom javne službe zagotoviti pitno vodo za nujni obseg porabe iz tretjega odstavka 16. člena te uredbe, razen če do prekinitve pride zaradi razlogov iz prvega odstavka tega člena.

(7) Podrobnejši pogoji prekinitve ali omejitve oskrbe s pitno vodo so določeni v predpisu občine, ki ureja oskrbo s pitno vodo.

24. člen

(vodenje evidenc opravljanja storitev javne službe)

(1) Izvajalec javne službe vodi evidenco o:

1. javnih vodovodih, s katerimi upravlja, in območjih javnih vodovodov,

2. uporabnikov javne službe,

3. priključkih na javni vodovod in odjemnih mestih,

4. zajetjih za pitno vodo in rezervnih zajetjih za pitno vodo,

5. vodnih pravicah za zajetja iz prejšnje točke,

6. vodni bilanci javnega vodovoda,

7. vzdrževanju in čiščenju javne infrastrukture, namenjene izvajanju javne službe, in

8. stroških in cenah obveznih storitev javne službe.

(2) Vodna bilanca se vodi v skladu s shemo, ki je kot priloga sestavni del te uredbe.

(3) Izvajalec javne službe mora dokumentacijo o evidencah v skladu s tem členom hraniti najmanj deset let.

VI. PROGRAM OSKRBE S PITNO VODO IN POROČILA

25. člen

(program oskrbe s pitno vodo)

(1) Javna služba se izvaja v skladu s programom oskrbe s pitno vodo.

(2) Program oskrbe s pitno vodo se na podlagi evidenc iz prejšnjega člena izdelava za vsako občino posebej in vsebuje naslednje vsebinske sklope:

1. osnovne podatke, ki so podatki o:

- izvajalcu javne službe,
- občini izvajanja javne službe,
- predpisih in drugi pravnih aktih, ki urejajo izvajanje javne službe, vključno z določitvijo izvajalca javne službe in
- območjih javnih vodovodov, kjer se izvaja javna služba;

2. podatki o infrastrukturi in osnovnih sredstvih, namenjenih opravljanju javne službe, ki so podatki o:

- javnih vodovodih in zunanjih hidrantnih omrežjih za gašenje požarov, ki so del javnega vodovoda,
- zajetjih za pitno vodo in rezervnih zajetjih za pitno vodo in njihovih zmogljivostih za oskrbo s pitno vodo,
- vodnih pravicah za zajetja iz prejšnje alineje,
- vodovarstvenih območjih, njihovem označevanju in iz-

vajanju drugih ukrepov v skladu s predpisi, ki urejajo vodovarstvena območja, in

- cenah obveznih storitev javne službe;

3. podatki o načinu izvajanja javne službe, ki so podatki o:

– številu priključkov in odjemnih mest na javnem vodovodu,

– vzdrževanju in čiščenju javne infrastrukture, namenjene izvajanju javne službe,

– ukrepih za zagotavljanje zdravstvene ustreznosti pitne vode v javnih vodovodih,

– ukrepih za zmanjševanje vodnih izgub v javnih vodovodih,

- ukrepih za zagotavljanje rezervnih zajetij za pitno vodo,

– režimih obratovanja rezervnih zajetij za pitno vodo,

– režimu nadomeščanja rezervnih zajetij za pitno vodo v skladu s sedmim odstavkom 16. člena te uredbe,

– načinu obveščanja uporabnikov javne službe,

– izvajanju posebnih storitev z uporabo javne infrastrukture in

– javnih površinah, za katere se iz javnega vodovoda zagotavlja pitna voda za pranje, namakanje ali oskrbo s pitno vodo, ki je namenjena splošni rabi.

(3) Predlog programa oskrbe s pitno vodo pripravi izvajalec javne službe za obdobje štirih koledarskih let in ga posreduje občini v uskladitev najpozneje do 31. oktobra v koledarskem letu pred začetkom njegove uveljavitve. Ko je program usklajen z občino, ga odgovorna oseba izvajalca javne službe potrdi.

(4) Izvajalec javne službe pošlje potrjen program oskrbe s pitno vodo ministrstvu najpozneje do 31. decembra v letu pred začetkom njegove veljavnosti na način, objavljen na spletni strani ministrstva.

(5) Izvajalec javne službe mora uporabnikom javne službe omogočiti vpogled v potrjen program oskrbe s pitno vodo na sedežu izvajalca javne službe.

(6) Programi oskrbe s pitno vodo, ki jih izvajalec javne službe pošlje ministrstvu, niso javno dostopni, neposreden dostop do njih pa je omogočen ministrstvu, pristojnemu za zdravje, ministrstvu, pristojnemu za obrambo, in uradu, pristojnemu za državno statistiko.

(7) Za sprejem sprememb programa oskrbe s pitno vodo se smiselno uporabljajo tretji do šesti odstavek tega člena, pri čemer se ne sme spreminjati obdobje njegove veljavnosti.

(8) V programu oskrbe s pitno vodo morajo biti podatki, ki so poslovna skrivnost v skladu s predpisi, ki urejajo gospodarske družbe, ustrezno označeni.

26. člen

(poročilo o izvajanju javne službe)

(1) Izvajalec javne službe pošlje ministrstvu najpozneje do 31. marca tekočega leta letno poročilo o izvajanju javne službe za preteklo leto, v skladu z navodili, ki jih ministrstvo objavi na svojih spletnih straneh.

(2) Sestavni del letnega poročila o izvajanju javne službe so tudi podatki iz evidenc iz 24. člena te uredbe in podatki monitoringa iz 10. točke prvega odstavka 22. člena te uredbe.

(3) Izvajalec javne službe mora uporabnikom javne službe omogočiti vpogled v letno poročilo iz prvega odstavka tega člena na sedežu izvajalca javne službe.

(4) Podatki iz poročil, ki jih izvajalec javne službe pošlje ministrstvu, niso javno dostopni, neposreden dostop do podatkov pa je omogočen ministrstvu, pristojnemu za zdravje, ministrstvu, pristojnemu za obrambo, in uradu, pristojnemu za državno statistiko.

(5) V poročilu morajo biti podatki, ki so poslovna skrivnost v skladu s predpisi, ki urejajo gospodarske družbe, ustrezno označeni.

27. člen

(poročilo o standardih opremljenosti)

(1) Občina ministrstvu najpozneje do 28. februarja tekočega leta posreduje poročilo o standardih opremljenosti iz 9. člena te uredbe na dan 31. decembra preteklega leta, v skladu z navodili, ki jih objavi ministrstvo na svojih spletnih straneh.

(2) Sestavni del poročila iz prejšnjega odstavka so tudi podatki o stanju lastne oskrbe s pitno vodo in načrtovani ukrepi za zagotavljanje predpisanih standardov opremljenosti, kjer ti še niso doseženi.

(3) Podatki iz poročila iz prvega odstavka tega člena so osnova za spremljanje izvajanja operativnega programa oskrbe s pitno vodo iz 13. člena te uredbe.

(4) Občina mora občanom omogočiti vpogled v letno poročilo iz prvega odstavka tega člena na sedežu občine.

(5) Podatki iz poročil, ki jih občina posreduje ministrstvu, niso javno dostopni, neposreden dostop do podatkov pa je omogočen ministrstvu, pristojnemu za zdravje, ministrstvu, pristojnemu za obrambo, in uradu, pristojnemu za državno statistiko.

VII. KAZENSKÉ DOLOČBE

28. člen

(prekrški in globe)

(1) Z globo od 4.000 eurov do 20.000 eurov se za prekršek kaznuje izvajalec javne službe, če:

1. stavbo ali gradbeni inženirski objekt priključi na javni vodovod v nasprotju z 11. členom te uredbe,

2. vodnih izgub ne spremlja in evidentira v skladu s prvim odstavkom 17. člena te uredbe,

3. ne pripravi programa za zmanjšanje vodnih izgub v skladu z drugim odstavkom 17. člena te uredbe,

4. ne meri in evidentira količine dobavljene pitne vode v skladu s petim odstavkom 18. člena te uredbe,

5. se javni vodovod, ki ga upravlja, oskrbuje z vodo iz zasebnega vodovoda v nasprotju s šestim odstavkom 18. člena te uredbe,

6. ne zagotavlja izvajanja obveznih storitev javne službe v skladu z 22. členom te uredbe,

7. ne vodi in hrani evidence v skladu s 24. členom te uredbe,

8. nima izdelanega programa oskrbe s pitno vodo v skladu s 25. členom te uredbe,

9. ministrstvu ne posreduje programa oskrbe s pitno vodo ali njegovih sprememb v skladu s četrtem odstavkom 25. člena te uredbe,

10. ne omogoči vpogleda v program oskrbe s pitno vodo v skladu s petim odstavkom 25. člena te uredbe ali

11. ministrstvu ne poroča v skladu s 26. členom te uredbe.

(2) Z globo od 500 eurov do 2.000 eurov se za prekrške iz prejšnjega odstavka kaznuje tudi odgovorna oseba izvajalca javne službe.

(3) Z globo od 100 do 500 eurov se za prekršek kaznuje lastnik zasebnega vodovoda, če zasebni vodovod nima upravljavca v skladu s tretjim odstavkom 8. člena te uredbe.

VIII. NADZOR

29. člen

(inšpekcijski nadzor)

Nadzor nad izvajanjem te uredbe opravlja inšpekcija, pristojna za okolje.

IX. PREHODNE DOLOČBE

30. člen

(prilagoditev predpisov in medsebojnih razmerij)

(1) Občine uskladijo predpise, ki urejajo izvajanje javne službe, s to uredbo najpozneje v enem letu od uveljavitve te uredbe.

(2) Občine uredijo medsebojna razmerja in razmerja z upravljavci javnih vodovodov v skladu s to uredbo najpozneje v enem letu od uveljavitve te uredbe.

31. člen

(izpolnjevanje zahtev v zvezi z oskrbo s pitno vodo)

(1) Občine zagotovijo, da so zahteve v zvezi s standardi opremljenosti iz 9. člena te uredbe na obstoječih poselitvenih območjih z manj kot 15 000 prebivalci s stalnim prebivališčem izpolnjene najpozneje do 31. decembra 2015.

(2) Za obstoječe stavbe ter gradbene inženirske objekte in stavbe ter gradbene inženirske objekte, za katere je bila vloga za izdajo gradbenega dovoljenja vložena pred uveljavitvijo te uredbe, se tretji odstavek 9. člena te uredbe ne uporablja.

(3) Če se na obstoječem poselitvenem območju, na katerem v skladu z 9. členom te uredbe ni treba zagotoviti izvajanja javne službe, spremenijo okoliščine, ki vplivajo na nastanek obveznosti izvajanja javne službe, mora občina zahteve v zvezi s standardi opremljenosti iz 9. člena te uredbe zagotoviti najpozneje v sedmih letih po spremembi okoliščin.

(4) Če obstoječa poselitvena območja, kjer mora občina zagotavljati opravljanje storitev javne službe v skladu z 9. členom te uredbe in prvim odstavkom tega člena, niso opremljena ali niso v celoti opremljena z javnim vodovodom, je lastna oskrba s pitno vodo obstoječih stavb dovoljena, dokler občina ne vzpostavi pogojev za priključitev stavb na javni vodovod.

(5) Za obstoječe stavbe in stavbe, za katere je bila vloga za izdajo gradbenega dovoljenja vložena pred uveljavitvijo te uredbe, se drugi in tretji odstavek 10. člena te uredbe ne uporabljata.

(6) Če se lastna oskrba s pitno vodo v obstoječih stavbah zagotavlja z zasebnim vodovodom, ki obratuje v skladu s prvim in petim odstavkom tega člena in je njegova letna povprečna zmogljivost enaka ali večja od 10 m³ pitne vode na dan ali se iz njega oskrbuje 50 ali več prebivalcev s stalnim prebivališčem, mora tak zasebni vodovod imeti upravljavca v skladu z 8. členom te uredbe.

32. člen

(prvo poročilo o standardih opremljenosti)

Občina pošlje prvo poročilo v skladu s 27. členom te uredbe ministrstvu najpozneje do 30. aprila 2013 za stanje na dan 31. december 2012.

33. člen

(operativni program oskrbe s pitno vodo)

Za operativni program oskrbe s pitno vodo iz 13. člena te uredbe se do sprejema novega operativnega programa oskrbe s pitno vodo v skladu s to uredbo šteje Operativni program oskrbe s pitno vodo, ki ga je sprejela Vlada Republike Slovenije s sklepom št. 35500-2/2006/11 z dne 24. 8. 2006 in je objavljen na spletni strani ministrstva, pri čemer se kot dopustna raven vodnih izgub iz petega odstavka 17. člena te uredbe šteje 25 odstotkov celotne količine pitne vode, določene v vodnem dovoljenju za oskrbo s pitno vodo.

X. KONČNI DOLOČBI

34. člen

(prenehanje veljavnosti)

Z dnem uveljavitve te uredbe se prenehajo uporabljati določbe Pravilnika o oskrbi s pitno vodo (Uradni list RS, št. 35/06 in 41/08), razen 9. in 10. člena.

35. člen

(začetek veljavnosti)

Ta uredba začne veljati 1. januarja 2013.

Št. 00728-56/2012

Ljubljana, dne 21. novembra 2012

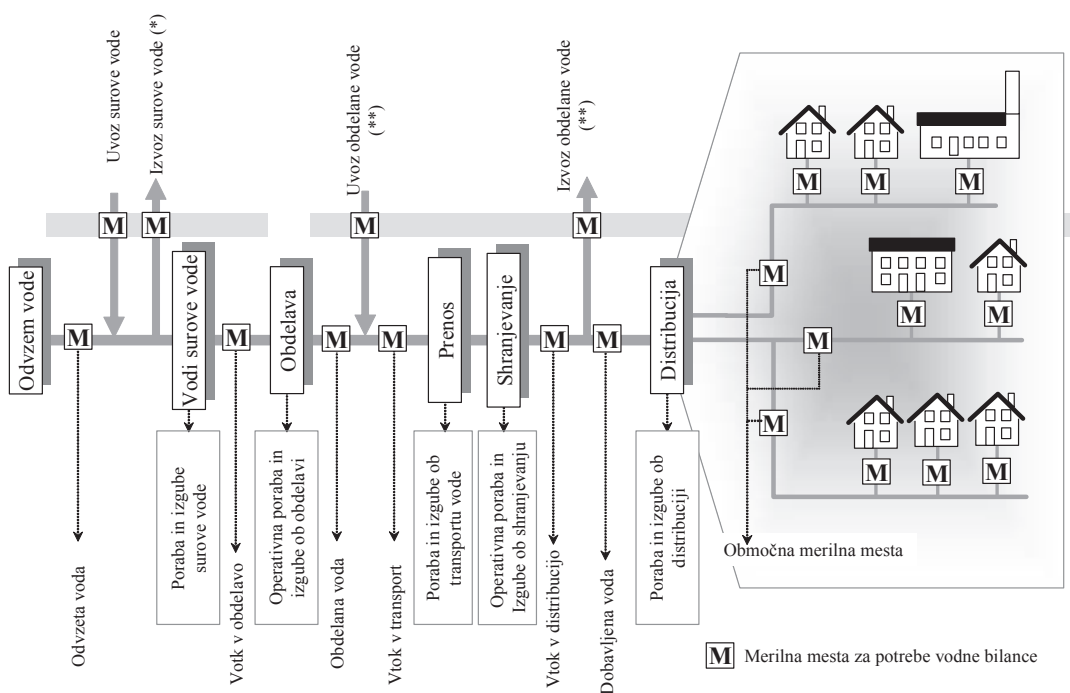
EVA 2012-2330-0096

Vlada Republike Slovenije

Janez Janša i.r.
Predsednik

PRILOGA
Izdelava vodne bilance

Sklopi vodne bilance za vodovode				
Vtok v vodovodni sistem [m ³ /leto]	Ugotovljena poraba [m ³ /leto]	Obračunana poraba [m ³ /leto]	Obračunana merjena poraba (vključujoč izvoz vode) [m ³ /leto]	Prodane količine vode [m³/leto]
			Obračunana nemerjena poraba [m ³ /leto]	
		Nebračunana poraba [m ³ /leto]	Neobračunana merjena poraba (vključujoč izvoz vode) [m ³ /leto]	Neprodane količine vode [m³/leto]
			Neobračunana nemerjena poraba [m ³ /leto]	
	Vodne izgube [m ³ /leto]	Navidezne izgube [m ³ /leto]	Neugotovljena poraba [m ³ /leto]	Neprodane količine vode [m³/leto]
			Nenatančnost meritev [m ³ /leto]	
		Dejanske izgube [m ³ /leto]	Dejanske izgube na vodih surove vode in na sistemih za obdelavo vode (če obstajajo) [m ³ /leto]	
			Puščanje na transportnih in razdelilnih vodih [m ³ /leto]	
			Puščanje in prelivi na transportnih in/ali razdelilnih vodohranih [m ³ /leto]	
			Puščanje na priključkih do merilnega mesta [m ³ /leto]	



(*) – je lahko locirana kjerkoli med odvzemom vode in obdelavo.
 (**) – je lahko locirana kjerkoli dolvodno od obdelave

3499. Uredba o državnem prostorskem načrtu za prenosni plinovod M6 od Ajdovščine do Lucije

Na podlagi drugega odstavka 37. člena v zvezi s prvim odstavkom 62. člena in na podlagi drugega odstavka 11. člena Zakona o umeščanju prostorskih ureditev državnega pomena v prostor (Uradni list RS, št. 80/10, 106/10 – popr. in 57/12) v zvezi s 27. členom Zakona o spremembah in dopolnitvah Zakona o umeščanju prostorskih ureditev državnega pomena v prostor (Uradni list RS, št. 57/12) izdaja Vlada Republike Slovenije

UREDBO

o državnem prostorskem načrtu za prenosni plinovod M6 od Ajdovščine do Lucije

I. SPLOŠNI DOLOČBI

1. člen

(podlaga za državni prostorski načrt)

(1) S to uredbo se skladno s Odlokom o strategiji prostorskega razvoja Slovenije (Uradni list RS, št. 76/04, 33/07 – ZPNačrt in 57/12 – ZPNačrt-B) in Uredbo o prostorskem redu Slovenije (Uradni list RS, št. 122/04, 33/07 – ZPNačrt in 57/12 – ZPNačrt-B) sprejme državni prostorski načrt za prenosni plinovod M6 od Ajdovščine do Lucije (v nadaljnjem besedilu: državni prostorski načrt).

(2) Grafični del državnega prostorskega načrta, iz katerega je razvidno območje tega načrta, je kot priloga sestavni del te uredbe.

(3) Državni prostorski načrt je v avgustu 2012 pod številko projekta 8207 izdelal PROJEKT, d. d., Nova Gorica.

2. člen

(vsebina)

(1) Ta uredba določa načrtovane prostorske ureditve z državnim prostorskim načrtom, območje tega načrta, pogoje glede namembnosti posegov v prostor, njihove lege, velikosti in oblikovanja, pogoje glede križanj oziroma prestavitve gospodarske javne infrastrukture in grajenega javnega dobra ter priključevanja prostorskih ureditev nanju, merila in pogoje za parcelacijo, pogoje celostnega ohranjanja kulturne dediščine, ohranjanja narave, varstva okolja in naravnih dobrin, upravljanja voda, varovanja zdravia ljudi, obrambe države ter varstva pred naravnimi in drugimi nesrečami, etapnost izvedbe prostorske ureditve, druge pogoje in zahteve za izvajanje državnega prostorskega načrta, dopustna odstopanja in nadzor nad izvajanjem te uredbe.

(2) Sestavine iz prejšnjega odstavka so grafično prikazane v državnem prostorskem načrtu, ki je skupaj z obveznimi prilogami v tiskani obliki na vpogled na ministrstvu, pristojnem za prostor, in pri službah, pristojnih za urejanje prostora, v Mestni občini Koper ter občinah Ajdovščina, Vipava, Sežana, Hrpelje - Kozina, Izola in Piran.

(3) Postopek presoje vplivov na okolje ni bil izveden, ker se je postopek priprave tega državnega prostorskega načrta zaključil v skladu s sedmim odstavkom 62. člena Zakona o umeščanju prostorskih ureditev državnega pomena v prostor (Uradni list RS, št. 80/10, 106/10 – popr. in 57/12).

(4) Označe, navedene v 3. do 5. in 8. do 20. členu te uredbe, so oznake objektov in ureditev iz grafičnega dela državnega prostorskega načrta.

II. NAČRTOVANE PROSTORSKE UREDITVE

3. člen

(načrtovane prostorske ureditve)

S tem državnim prostorskim načrtom se načrtujejo naslednje prostorske ureditve:

– prenosni plinovod M6 (v nadaljnjem besedilu: plinovod) premera do vključno 600 mm s tlačno stopnjo do vključno

70 barov od obstoječe kompresorske postaje Ajdovščina (v nadaljnjem besedilu: KP Ajdovščina) prek sekcijske zaporne postaje Razguri (v nadaljnjem besedilu: BS1 Razguri), odcepa Sežana, merilno-regulacijske postaje Kozina (v nadaljnjem besedilu: MRP Kozina) in mejne merilno-regulacijske postaje Osp (v nadaljnjem besedilu: MMRP Osp) do merilno-regulacijske postaje Dekani (v nadaljnjem besedilu: MRP Dekani), vse z delovnim pasom, gradbišči in začasnimi odlagališči;

– plinovod premera do vključno 200 mm s tlačno stopnjo do vključno 25 barov od MRP Dekani prek merilno-regulacijske postaje Koper (v nadaljnjem besedilu: MRP Koper) in merilno-regulacijske postaje Izola (v nadaljnjem besedilu: MRP Izola) do merilno-regulacijske postaje Lucija (v nadaljnjem besedilu: MRP Lucija), vse z delovnim pasom, gradbišči in začasnimi odlagališči;

– plinovod premera do vključno 600 mm s tlačno stopnjo do vključno 70 barov od odcepa Sežana prek mejne merilno-regulacijske postaje in merilno-regulacijske postaje Sežana (v nadaljnjem besedilu: MMRP-MRP Sežana) do sprejemno-oddajne čistilne postaje Fnetiči (v nadaljnjem besedilu: SOČP Fnetiči), vse z delovnim pasom, gradbišči in začasnimi odlagališči;

– plinovod premera do vključno 600 mm s tlačno stopnjo do vključno 70 barov od MMRP Osp prek sprejemno-oddajne čistilne postaje Osp (v nadaljnjem besedilu: SOČP Osp) do oddajno-čistilne postaje Osp (v nadaljnjem besedilu: OČP Osp), vse z delovnim pasom, gradbišči in začasnimi odlagališči;

– plinovodne inštalacije na obstoječem platuju KP Ajdovščina,

- BS1 Razguri,
- odcep Sežana,
- MMRP-MRP Sežana,
- SOČP Fnetiči,
- MRP Kozina,
- MMRP Osp,
- SOČP Osp,
- OČP Osp,
- MRP Dekani,
- MRP Koper,
- MRP Izola,
- MRP Lucija,
- drugi nadzemni objekti plinovoda,
- optični kabel za prenos podatkov ob celotni trasi plinovoda,
- priključki katodne zaščite z anodnimi ležišči,
- začasno odlagališče za skladiščenje gradbenega materiala,
- ureditev pripadajoče prometne, energetske, telekomunikacijske in komunalne infrastrukture,
- odstranitev rastja in ureditev površin po zgraditvi plinovoda.

III. OBMOČJE DRŽAVNEGA PROSTORSKEGA NAČRTA

4. člen

(območje državnega prostorskega načrta)

(1) Državni prostorski načrt v skladu z geodetskim načrtom obsega zemljišča ali dele zemljišč s parcelnimi številkami v naslednjih katastrskih občinah:

1. območje plinovoda, vključno z delovnim pasom, gradbišči in začasnimi odlagališči, območji dostopnih poti, območji začasnega odlagališča za skladiščenje gradbenega materiala, območji priključkov katodne zaščite z anodnimi ležišči in območji ureditev vodotokov ter ureditev potrebne prometne, energetske, telekomunikacijske in komunalne infrastrukture:

– k. o. Bertoki (2604): 1483, 1484/2, 1484/5, 1485, 1486, 1488/2, 1488/3, 1488/3, 1489, 1505, 1505, 1506, 1506, 1507, 1508/1, 1514, 1515/2, 1515/2, 1518/2, 1518/2, 1519, 1523/3, 1523/3, 1523/3, 1523/3, 1526/1, 1526/1, 1526/2, 1526/2, 1526/2, 1527, 1527, 1528, 1533, 1537, 1538, 1540,

1540, 1542, 1543, 1544, 1545, 1546, 1547, 1547, 1547, 1547, 1552, 1555/1, 1576, 1577, 1579, 1580, 1581, 1582, 1583, 1583, 1584, 1585, 1687, 1703, 1704, 1705, 1710, 1711, 1712, 1713, 1714, 1715, 1716, 1719, 1720, 1721, 1722, 1723, 1724, 1725, 1726, 1727, 1727, 1728, 1729, 1731, 1732/1, 1732/2, 1736, 1737, 1738, 2939, 2939, 2940/1, 2941/1, 2941/1, 2941/1, 2947, 2952, 2953, 2954, 2955, 2956, 2957/1, 2957/3, 2965, 2966/1, 2966/1, 2966/2, 2966/2, 2966/3, 2966/3, 2967/1, 2967/2, 2967/3, 2968/1, 3070, 3071, 3079/20, 3079/21, 3079/22, 3083, 3084/1, 3084/2, 3085/1, 3085/2, 3086/1, 3086/2, 3088/1, 3088/3, 3249/11, 3250/1, 3250/3, 3250/4, 3250/8, 3266/1, 3266/2, 3267/1, 3267/1, 3267/1, 3276, 3277, 3277, 3279/1, 3332/2, 3334, 3337, 3432, 3433, 3434, 3434, 3434, 3441, 3442, 3490, 3491, 3492, 3492, 3493, 3494/1, 3494/1, 3494/1, 3494/2, 3495, 3497, 3498, 3499, 3499, 3500, 3502/2, 3503, 3504, 3504, 3504, 3505, 3506, 3507/2, 3508, 3509, 3510, 3511, 3512, 3513, 3514, 3516, 3751, 4135, 4136, 4139, 4140/1, 4144, 4144, 4144, 4145, 4146, 4147, 4148, 4149, 5536, 5538, 5542/1, 5542/17, 5557/1, 5558, 5559/1, 5564/1, 5565/4, 5566, 5571, 5571, 6073/6, 6080, 6081, 6082, 6083, 6088, 6089, 6090, 6091, 6092, 6093, 6094, 6095, 6151, 6152, 6153, 6154, 6155, 6156, 6157, 6159/1, 6168, 6169, 6175, 6177, 6178, 6179, 6188/1, 6188/2, 6275, 6277, 6278, 6282, 6283, 6289 in 6302;

– k. o. Budanje (2379): 2638/1, 2687/2, 2688, 2698, 2711, 2760, 2761, 2762, 2763, 2764, 2765, 2766, 2767, 2769, 2770/1, 2770/2, 2771/1, 2771/2, 2771/3, 2771/4, 2771/5, 2772, 2773/5, 2774, 2775, 2789, 2791, 2795, 2796, 2797, 2798, 2799, 2803, 2805, 2806, 2807/1, 2807/2, 2808, 2809, 2810, 2813, 2814 in 2815;

– k. o. Cetore (2715): 605/11, 1231, 1233, 1234/1, 1234/2, 1236/1, 1236/1, 1236/2, 1237/1, 1238, 1243/1, 1300/2, 1300/2, 1300/3, 1300/3, 1300/3, 1300/4, 1300/4, 1300/4, 1300/4, 1300/5, 1304/1, 1306, 1308, 1309, 1310/1, 1310/3, 1311, 1312, 1312, 1320/1, 1321/1, 1324, 1325, 1336, 1337, 1339, 1341, 1342, 1348/1, 1348/2, 1348/3, 1372, 1374/1, 1464/2, 1464/5, 1464/6, 1464/7, 1464/7, 1464/7, 1464/9, 1464/9, 1465, 1466, 1467, 1469/1, 1470, 1471, 1472, 1482, 1483/1, 1483/2, 1484, 1485/1, 1485/2, 1485/3, 1487/1, 1488, 1489/1, 1489/2, 1516, 1517, 1647, 1648, 1656, 1657, 1657, 1658, 1660, 1661, 1662, 1663, 1664, 1677, 1678, 1679, 1680, 1681, 1748, 1749, 1761/1, 1761/2, 1762, 5277, 5278/6, 5281, 5282, 5283 in 5305/1;

– k. o. Dekani (2603): 326, 326, 326, 326, 327, 328, 329, 330, 331, 331, 331, 332, 353/1, 386, 387, 388, 389, 391, 392, 393, 394, 395, 396, 421, 421, 437, 437, 443, 444, 445, 446, 447, 447, 447, 448, 1694, 1695/1, 1695/1, 1697, 1698/1, 1698/2, 1700/3, 1700/4, 1700/6, 1715/2, 1715/3, 1719, 1720/1, 1720/1, 1720/2, 1720/2, 1723/1, 1723/2, 1723/3, 1725, 1726, 1727, 2002/1, 2002/2, 2003/1, 2003/2, 2004/1, 2004/2, 2005/1, 2005/2, 2006, 2006, 2006, 2015, 2015, 2016/1, 2016/2, 2016/3, 2016/4, 2707/4, 2711/1, 2712, 2713, 2816/6, 2816/7, 2816/10, 2816/11, 2816/13, 2816/14, 2818/1, 2819/4, 2819/5, 2819/5, 2900, 2901, 2902, 2903/1, 2903/2, 2904, 2905/1, 2905/2, 2906, 2907, 2910/1, 2910/2, 2911/1, 2911/2, 2912/1, 2912/2, 2913/1, 2913/2, 2914/1, 2914/2, 2939/1, 2940/2, 2941, 2942, 2943, 2944/1, 2944/2, 2945, 2946, 3042/1, 3042/2, 3043/1, 3043/2, 3065, 3072/2, 3078/3, 3079/1, 3090/3, 3090/4, 3091/1, 3091/2, 3094 in 3107;

– k. o. Draga (2555): *67, 1074/4, 1074/5, 1125, 1183/2, 1186, 1188/1, 1190, 1192, 1193, 1194, 1195, 1196/1, 1196/2, 1198, 1199, 1200, 1202, 1238/1, 1238/2, 1238/4, 1238/5, 1238/6, 1238/7, 1242/1, 1243/1, 1272, 1273, 1312/2, 1314/2, 1316, 1317, 1319/2, 1320/1, 1320/2, 1321/5, 1321/8, 1322/1, 1322/2, 1323, 1324, 1328, 1347, 1348/1, 1369/17, 1369/18, 1369/19, 1369/22, 1369/24, 1369/29, 1369/30, 1468/1, 1470, 1471, 1472, 1473, 1474, 1474, 1475, 1497/1, 1497/2, 1498/1, 1498/2, 1500, 1501/1, 1501/2, 1502, 1503, 1504, 1506, 1507, 1508, 1509, 1568, 1596, 1910/3, 2090/1, 2887/2 in 2894/5;

– k. o. Gažon (2607): 518/2, 519/1, 519/3, 520/1, 523, 524/1, 524/1, 525/1, 525/2, 526/1, 526/2, 526/3, 526/4, 550/4,

550/5, 550/6, 550/7, 550/8, 550/9, 550/10, 550/18, 551, 552/1, 556/1, 557/4, 558/1, 559/1, 589/3, 595/1, 597, 598/4, 607, 608/1, 608/2, 608/3, 608/4, 608/5, 608/7, 608/7, 608/7, 608/8, 608/8, 608/8, 609/1, 609/1, 609/3, 611/1, 613/1, 613/2, 614, 740/1, 740/2, 740/3, 740/4, 740/5, 740/6, 741/2, 741/3, 742/1, 742/3, 913/1, 913/2, 913/3, 913/4, 914, 916/1, 916/2, 916/3, 918, 921/2, 922/1, 922/2, 935, 936, 937, 939, 941, 942/1, 943/2, 944/1, 944/3, 945, 950/2, 1305/1, 1306, 1307, 1308, 1308 in 1309;

– k. o. Griže (2439): 1008, 1021, 1022, 1125/1, 1127, 1138, 1139, 1140, 1148/1, 1150, 1151, 1152, 1153, 1154, 1157, 1157, 1160, 1160, 1161, 1166, 1396/1, 1396/2, 1426, 1514, 1514, 1515, 1515, 1515, 1516, 1516, 1516, 1518, 1531/1, 1531/1, 1546, 1546, 1547, 1548, 1873/1, 1873/1, 1873/1, 1873/2, 3700/2, 3701/2, 3702/1, 3703/1, 3705, 3707 in 3732;

– k. o. Gročana (2553): 260/45, 431, 1325/3, 1362, 1363, 1364, 1365/1, 1365/2, 1366/1, 1366/2, 1367/1, 1367/2, 1380, 1381, 1382, 1383, 1384, 1386, 1387, 1388, 1403, 1406, 1408, 1410, 1412, 1413, 1427, 1429, 1432, 1433, 1434, 1437, 1438, 1439, 1440, 1442, 1444, 1603/1, 1603/3, 1603/4, 1609, 1652/1, 1884, 1885, 1886, 1887, 3226/1, 3226/2, 3231, 3232, 3233, 3239, 3240, 3241, 3242, 3244, 3245, 3246, 3247, 3248, 3251/1, 3251/2, 3251/3, 3251/4, 3251/5, 3252/2, 3277/3, 3277/4, 3278, 3280, 3281, 3285/1, 3285/2, 3286/1, 3286/2, 3286/3, 3289, 3290, 3291, 3292, 3294, 3295, 3296, 3297, 3298, 3299, 3300, 3301, 3302, 3303, 3305, 3306, 3307, 3308, 3309, 3310, 3311, 3319, 3320/2, 3321, 3322, 3323, 3324, 3325/1, 3325/2, 3326, 3342, 3343, 3344, 3345, 3346, 3347, 3348, 3349, 3350/1, 3350/2, 3351, 3352/1, 3352/2, 3353/1, 3353/2, 3353/4, 3354, 3355, 3356, 3357, 3358, 3359, 3360, 3361, 3362, 3363, 3364, 3365, 3366, 3367, 3429, 3430, 3432/1, 3432/2, 3436/1, 3437, 3438/1, 3438/2, 3439, 3665/2 in 3690/3;

– k. o. Hrpelje (2560): 2447/4, 2447/10, 2447/12, 2664/3, 2664/3, 2664/3, 2664/4, 2664/5, 2664/6, 2665, 2702/2, 2703/2, 2705/2, 2726/3, 2730, 2757, 2883/1, 2883/2, 2883/3, 2883/4, 2883/5, 2913/1, 2916/2, 2916/2 in 2916/3;

– k. o. Izola (2626): 2716, 2775, 2776, 2777/5, 2777/21, 2778/1, 2778/2, 2778/3 in 2840;

– k. o. Kazlje (2438): 811/2, 866/2, 866/3, 1009/1, 1863/2, 2037/1 in 2037/2;

– k. o. Lokev (2459): 7/26, 7/28, 7/38, 8/42, 8/43, 8/44, 8/45, 8/46, 8/51, 8/52, 8/53, 8/54, 8/55, 8/56, 8/57, 8/58, 8/59, 8/62, 8/63, 8/64, 8/65, 8/67, 8/68, 8/69, 8/70, 8/72, 8/73, 8/85, 8/86, 8/251, 8/261, 84, 86, 89, 119, 131, 145/11, 145/12, 145/19, 145/20, 145/27, 145/29, 145/30, 145/31, 145/39, 145/44, 145/46, 207, 226/7, 226/8, 226/25, 226/26, 226/28, 226/32, 226/33, 226/34, 226/35, 226/55, 226/62, 226/63, 226/79, 229, 246, 252, 1012, 1026, 1027, 1028, 1036, 1049, 1050, 1055/2, 1056, 1059, 1072, 1073, 1074, 1075, 1076/1, 1076/2, 1076/3, 1077, 1079/1, 1079/2, 1080, 1280/133, 1280/140, 1280/146, 1280/147, 1280/148, 1280/149, 1280/152, 1280/153, 1280/154, 1280/170, 1280/171, 1280/172, 1280/173, 1280/211, 1280/214, 1280/221, 1363/2, 1363/3, 1367, 1396, 2959, 2963, 3146, 3148, 3149, 3154, 3189, 3190/1, 3214/1, 3214/2, 3215, 3216, 3217, 3219, 3220, 3221, 3223, 3224, 3225, 3233, 3234, 3236, 3244, 3246, 3250, 3254, 3256, 3258, 3260, 3261, 3262, 3263, 3294/1, 3294/2, 3295/2, 3298, 3306/2, 3307, 3308, 3311, 3312, 3313/1, 3313/2, 3314/1, 3314/2, 3315, 3316, 3317, 3318, 3324, 3325, 3326, 3327, 3328, 3329, 3408, 3415, 3416/1, 3417, 3419, 3420, 3421, 3421, 3421, 3427, 3428, 3433, 3441, 3443, 3445, 3448, 3451, 3489, 3490, 3491, 3492, 3495, 3498, 3499, 4464, 4468, 4470, 4472/1, 4481, 4484, 4486, 4488, 4489, 4491 in 4514;

– k. o. Lože (2402): 1519, 1520, 1523, 1524, 1525, 1527, 1528, 1529, 1548, 1609, 1613, 1614, 1615, 1616, 1617, 1618, 1619, 1620, 1621, 1622/1, 1622/2, 1622/3, 1639, 1656, 1657, 1658, 1659, 1660, 1661, 1662, 1664, 1665, 1667, 1668, 1669, 1670, 1671, 1673, 1674, 1675, 1676, 1677, 1678, 1732, 1743, 1757, 1758, 1759, 1762 in 1764;

– k. o. Malija (2628): 1106/3, 1106/4, 1106/5, 1106/6, 1107/2, 1109/2, 1110/1, 1110/2, 1111, 1112, 1114/2, 1114/5,

1116/1, 1117/1, 1124/1, 1124/1, 1124/4, 1125, 1126/1, 1127, 1128/1, 1128/2, 1129/1, 1132, 1157/1, 1157/2, 1158, 1159/1, 1159/3, 1159/4, 1161, 1189, 1191, 1193/1, 1193/2, 1194, 1195/1, 1195/3, 1206/1, 1208/1, 1210/1, 1210/1, 1211/1, 1248/1, 1248/2, 1249, 1251, 1252, 1253, 1255/1, 1259, 1260, 1261/1, 1263/1, 1289/1, 1290/1, 1291/1, 1292/1, 1302/1, 1302/2, 1302/2, 1353, 1354/1, 1354/2, 1383/1, 1383/1, 1383/3, 1385/1, 1385/2, 1385/2, 1385/3, 1386/1, 1386/2, 1386/2, 1387/1, 1388, 1404/1, 1405/1, 1420/4, 1430/1, 1430/2, 1430/3, 1431/1, 1463, 1468, 1469, 1469, 1470, 1471, 1472, 2881, 2884, 2885, 2886, 2887, 2887, 2888, 2890/2, 2913, 3076/2, 3156, 3156, 3158, 3159, 3160, 3166/1, 3166/2, 3167/1, 3168, 3169, 3170, 3170, 3173/1, 3173/2, 3174, 3175, 3176, 3177, 3179, 3234/1, 3236, 3237, 3238, 3241, 3241, 3241, 3241, 3241, 3242/1, 3242/3, 3242/4, 3253, 3254, 3255/1, 3255/2, 3260/1, 3260/1, 3260/2, 3261/3, 3262, 3263/2, 3275/1, 3275/3, 3275/4, 3278, 3278, 3279, 3280, 3281, 3282/1, 3282/3, 3282/4, 3291/1, 3292/1, 3293, 3294/2, 3295, 3296, 3297, 3297, 3298, 3397, 3398, 3399/1, 3399/1, 3399/2, 3400/1, 3400/2, 3401, 3402, 3403, 3414/2, 3415, 3416/1, 3417, 3418/1, 3418/2, 3419, 3420, 3421, 3422, 3423, 3424, 3425, 3426, 3427, 3428, 3447/2, 3448, 3449, 3450, 3451, 3452, 3453/2, 3453/3, 3453/4, 3453/11, 3453/14, 3453/18, 3453/19, 3453/21, 3453/23, 3453/24, 3458, 3459, 3462, 3463, 3465/2, 3554, 3563, 3564, 3565/1, 3567, 3590, 3593/1, 3595, 3596, 3597, 3598/1, 3598/2, 3599, 3606, 3607, 3608, 3609, 3610, 3611/1, 3611/2, 3612, 3613/2, 3613/4, 3613/5, 3613/5, 3614, 3615, 3616, 3618/1, 3618/1, 3618/4, 3618/5, 3623/1, 3623/2, 3624/1, 3624/1, 3651/1, 3652, 3653, 3653, 3653, 3659, 3660, 3660, 3663/2, 3663/3, 4896/1, 4897/1, 4897/1, 4897/2, 4897/2, 4898, 4899, 4900, 4901, 4902, 4904, 4910, 4911, 4912, 4912, 4913, 4915, 4916, 4917, 4919/1, 4919/2, 4919/5, 4920/1, 4920/1, 4920/2, 4920/2, 4920/2, 4921/2, 4925, 4925, 4926, 4927, 4928, 6002, 6007/3, 6010/1, 6012/1, 6013/1, 6015, 6016/1, 6016/2, 6016/2, 6016/2, 6016/2, 6023, 6025, 6227/1, 6227/2, 6228/1, 6228/2 in 6229;

– k. o. Merče (2454): 91, 93, 94, 95, 96, 99, 100, 101, 116/1, 116/2, 116/3, 116/4, 116/5, 116/6, 123/1, 123/2, 152, 153, 154, 155, 158, 231/1, 232, 233, 331, 337, 338/1, 339, 340, 341, 343, 344, 349, 404, 406, 407/1, 407/2, 408, 409, 410, 411, 412, 414, 415, 417, 418, 420, 423, 424, 426, 427, 429, 475, 476, 477, 478, 587, 588/2, 603, 604, 605, 606, 607, 609, 610, 615, 616, 1182, 1183, 1184, 1185, 1187, 1579/1, 1579/1, 1579/1, 1579/1, 1622, 1682, 1683, 1685, 1689, 1690/1, 1690/3, 1691, 1695, 1698, 1699, 1700, 1703, 1705, 1706, 1707/1, 1707/2, 1716/2, 1717, 1720, 1722, 1723, 2185, 2186/1, 2186/1, 2186/2, 2188/1, 2188/3, 2195/1, 2197, 2198, 2221/1, 2222, 2223, 2226/1, 2227, 2228, 2229, 2230, 2317, 2318, 2319, 2320/2, 2324, 2339, 2342, 2352, 2444/1, 2450/2, 2453, 2454/1, 2458/1, 2459/2, 2464/3, 2469/1 in 2472/7;

– k. o. Ocizla (2557): 4576/2, 4576/3, 4576/4, 4577/3, 4577/4, 4578/3, 4579/1, 4579/2, 4580/1, 4581/1, 4585/1, 4586/3, 4586/4, 4802/2, 4804/1, 4805, 4806, 4812/1, 4812/2, 4828, 4829/1, 4829/2, 4830/1, 4830/2, 4830/3, 4831/4, 4831/6, 4831/7, 4831/8, 4832/1, 4832/2, 4833/1, 4833/2, 4833/3, 4844/1, 4844/2, 4845, 4846, 4847, 4911/1, 4911/2, 4911/3, 4912, 4917, 4918, 4920, 4921, 4922, 4923, 4924, 4925, 4926, 4927, 4928, 4929, 4930, 4931/1, 4931/2, 4932/1, 4932/2, 4933, 4935, 4960, 4962, 4963, 4968/1, 4968/2, 4969, 4970, 4971/1, 4971/2, 4971/3, 4972/2, 4972/3, 4983/1, 4983/3, 4983/5, 4984/1, 4984/2, 4985/1, 4985/2, 5084, 5085/7, 5085/8, 5085/9, 5085/10, 5085/11, 5085/12, 5085/13, 5085/14, 5085/15, 5085/16, 5085/17, 5085/18, 5085/19, 5085/20, 5085/23, 5085/24, 5085/25, 5166/1, 5167/1, 5167/2, 5168/3, 5168/4, 5168/5, 5168/6, 5168/7, 5168/8, 5168/9, 5168/13, 5174, 5175/1, 5175/2, 5175/3, 5176/1, 5176/2, 5177, 5178/2, 5178/3, 5178/4, 5180, 5181/1, 5181/2, 5182/1, 5217/1, 5218/1, 5218/2, 5218/5, 5218/6, 5966/1, 5966/3, 5966/6, 6082/1, 6082/3, 6087/1, 6087/8, 6132/5, 6134/1, 6142/1, 6142/2, 6142/3 in 6162;

– k. o. Osp (2597): 1083/1, 1083/2, 1083/3, 1084/1, 1084/2, 1085/1, 1085/2, 1086/1, 1087, 1088, 1089/3, 1090/1,

1091, 1094/1, 1095, 1098, 1099, 1100, 1101/1, 1101/2, 1102/1, 1102/2, 1103/1, 1103/2, 1104, 1105, 1106/1, 1106/2, 1107/1, 1107/2, 1107/3, 1108/1, 1108/3, 1108/4, 1110, 1111/1, 1111/3, 1112/2, 1112/3, 1113/1, 1113/2, 1178/1, 1178/2, 1178/3, 1178/4, 1178/6, 1179/1, 1179/2, 1180/2, 1181/2, 1198, 1199, 1200, 1201, 1211, 1214, 1215, 1218, 1219, 1222, 1263/1, 1271/1, 1271/2, 1271/3, 1271/4, 1278, 1283, 1284, 1290, 1296, 1300/1, 1300/2, 1301/1, 1301/3, 1305, 1379, 1380, 1383, 1384, 1386/1, 1386/2, 1387, 1388, 1391, 1392/1, 1393, 1396, 1397, 1398, 1399, 1400, 1402, 1403, 1404, 1405/1, 1405/2, 1405/3, 1406/1, 1408, 1409, 1411/1, 1412/1, 1412/1, 1412/2, 1413, 1414, 1415, 1416, 1417/2, 1422/1, 1422/2, 1423, 1426, 1426, 1426, 1471/1, 1491, 1493, 1494/1, 1494/2, 1494/3, 1495/1, 1495/2, 1496, 1497, 1498/1, 1498/2, 1498/3, 1499, 1500, 1508, 1509, 1510, 1511/1, 1511/2, 1511/3, 1512/1, 1514/1, 1514/10, 1519/1, 1566, 1567, 1568, 1569, 1571, 1572/1, 1578/5, 1580, 1582/1, 1582/2, 1582/3, 1621, 1624, 1625, 1626, 1629, 1630, 1633, 1634, 1637, 1638, 1641, 1642/1, 1642/2, 1645, 1664, 1666, 1667, 1668/1, 1668/2, 1669/1, 1669/2, 1670, 1671/1, 1671/2, 1672, 1673/1, 1673/2, 1674/1, 1675/1, 1675/1, 1675/2, 1675/3, 1675/4, 1675/5, 1676, 1677/1, 1677/2, 1677/4, 1677/6, 1678/1, 1678/2, 1679/1, 1679/2, 1679/3, 1680, 1681, 1695, 1696, 2152, 2153/2, 2154, 2155, 2156, 2157/1, 2157/2, 2159, 2191/1, 2192/3, 2193/1, 2193/2, 2194, 2194, 2200/1, 2200/3, 2201, 2202/1, 2202/2, 2204, 2205, 2206/1, 2208/1, 2209/1, 2210/1, 2211, 2212/1, 2212/2, 2213/2, 2214/2, 2215, 2216, 2226/2, 2227/1, 2227/2, 2228/2, 2229/1, 2229/2, 2229/3, 2230/1, 2230/2, 2233, 2234/3, 2237/1, 2237/2, 2238, 2239, 2240, 2241, 2243, 2244/1, 2244/2, 2245, 2246, 2247, 2248, 2452, 2453, 2454, 2455/2, 2456, 2457, 2458, 2459, 2460, 2461, 2462/1, 2462/2, 2463, 2516, 2517, 2518, 2519/1, 2520, 2521, 2522/1, 2522/2, 2523/1, 2523/2, 2524, 2526, 2548, 2549, 2550/1, 2559, 2560, 2561, 2562, 2663, 2673, 2753/1, 2753/2, 2753/3, 2754, 2756/3, 2781/1, 2782, 2789, 2790/5, 2794, 2795, 2798, 2799, 2803, 2810/1, 2811/5, 2912, 2913, 2914, 2915, 2916, 2917, 2918, 2919, 2920, 2921, 2922, 2923, 2952, 2953, 2954, 2955, 2956, 2957, 2958, 2959, 2961, 3089, 3093, 3094, 3100, 3100 in 3100;

– k. o. Podraga (2404): 3485, 3488, 3489, 3490, 3499, 3513, 3514, 3515, 3516, 3517, 3518, 3519, 3520, 3521, 3522, 3523, 3525, 3538/2, 3538/3, 3539, 3540, 3541, 3542/1, 3542/2, 3543, 3544, 3545, 3546, 3547, 3548, 3549, 3550, 3551, 3552, 3553, 3554, 3555, 3556, 3557, 3558, 3559, 3560, 3561, 3562, 3613, 3629, 3630, 3631, 3680, 3681, 3682, 3683, 3684, 3709, 3713/1, 3714/1, 3714/2, 3716, 3717, 3718, 3719, 3720, 3721, 3722, 3723, 3724, 3725, 3726, 3727, 3728, 3729, 3734, 3735, 3736, 3737, 3738, 3739, 3740, 3744, 3745, 3747, 3748, 3749, 3750, 3751, 69, 71, 96, 97, 100, 184/1, 184/2, 185/1, 185/2, 186/1, 186/2, 188, 189, 194, 198, 199, 200/1, 200/2, 201, 202, 203/1, 204, 207/1, 207/1, 219/1, 219/2, 219/3, 220, 221, 222, 231, 232, 233, 234, 270, 271, 271, 464, 465, 466, 533, 543, 545, 549, 2487, 2765, 2766, 2767, 2768, 2769, 2770, 2778, 2779, 2780, 2781, 3090, 3091, 3092, 3093, 3094, 3095, 3096, 3107, 3115, 3116, 3117, 3118, 3119, 3120, 3121, 3122, 3130, 3152, 3153, 3154, 3155, 3159, 3161, 3163, 3164, 3165, 3166, 3167, 3168, 3169, 3170, 3178, 3179, 3180, 3181, 3182, 3183, 3184/1, 3184/2, 3185, 3209, 3210, 3211, 3211, 3212, 3213, 3218, 3320, 3321, 3350, 3351, 3418/2, 3420, 3421 in 3428;

– k. o. Portorož (2631): 4156, 4157, 4158, 4449, 4463/1, 4464, 4465, 4466, 4467, 4469, 4470, 4471, 4474, 4474/1, 4475, 4489, 4490, 4491, 4494, 4502, 4503, 4504, 4510, 4510, 4512, 4513, 4513, 4513, 4514, 4540, 4542, 4543, 4544, 4545, 4546, 4547, 4547, 4548, 4549, 4550/1, 4550/2, 4551, 4552, 4553, 4554, 4559, 4560, 4561, 4574, 4575/2, 4579/6, 4589/3, 4589/14, 4719/1, 4726, 4728/5, 4729, 4730, 4733, 4734, 4735, 7743/2, 7744/3 in 7746/1;

– k. o. Povir (2453): 375/3, 1047/5, 1047/6, 3902/1, 3908, 3910/1 in 3922/9;

– k. o. Semedela (2606): 2879, 2921, 2925, 2926, 2926, 2927, 2929, 2930, 2947, 2948, 2949, 2950, 2950, 2951, 2952, 2953, 2953, 2954, 2956, 2957, 2958, 2959, 3054, 3055, 3056,

3078/6, 3079/2, 3079/2, 3079/2, 3083, 3084, 3085, 3087, 3088, 3090, 3091/1, 3092/1, 3092/3, 3093, 3094, 3094, 3096, 3096, 3097, 3097, 3098, 3099, 3100, 3105/1, 3106, 3111, 3112, 3113, 3113, 3114, 3114, 3115, 3115, 3116, 3118, 3119, 3120, 3121, 3122, 3124, 3125, 3126, 3126, 3133/1, 3133/1, 3133/2, 3134, 3149, 3151, 3152, 3153/1, 3153/2, 3221/3, 3238, 3238, 3239, 3239, 3240, 3240, 3269/2, 3272, 3273/1, 3273/2, 3274, 3276, 3277, 3278, 3285, 3285, 3286, 3287, 3287, 3287, 3288, 3288, 3289, 3290, 3291, 4602/1, 4602/34, 4603, 4604/3, 4607, 4623, 4632, 4632, 4632, 4632, 4632, 4632, 4632, 4632, 6365/1, 6365/2, 6365/3, 6366/2, 6366/3, 6367, 6368, 6369, 6370, 6371/1, 6372/1, 6372/2, 6372/3, 6373/1, 6373/2, 6374, 6375, 6376, 6377/1, 6377/2, 6377/4, 6377/5, 6378, 6388, 6389, 6402/1, 6402/2, 6409/2, 6409/12, 6409/13, 6409/14, 6409/14, 6409/27, 6409/70, 6409/74, 6409/75, 6409/77, 6409/78, 6409/79, 6412/2, 6412/5, 6412/6, 6412/6, 6412/18, 6412/82, 6412/82, 6417, 6418/1, 6464/1, 6464/2, 6477/5, 6485, 6488, 6489 in 6492/1;

– k. o. Sežana (2455): 106/1, 106/2, 106/3, 110/1, 110/2, 112, 123/1, 123/3, 124/1, 125/1, 127/1, 128/2, 130/5, 132/5, 132/6, 133/2, 133/3, 134/2, 134/3, 135/3, 135/4, 136/1, 136/2, 137, 138, 140/4, 144/2, 144/3, 145/2, 146, 147, 148/1, 148/2, 150/1, 150/2, 150/4, 150/5, 150/6, 150/7, 157/3, 157/4, 157/5, 161/2, 161/3, 208, 209/1, 212/1, 212/2, 214, 215/1, 219/1, 224/1, 228/1, 228/2, 229/1, 233/1, 234/3, 235, 238/1, 238/2, 239/1, 239/2, 240, 241, 242/2, 243/1, 243/2, 244, 246/1, 246/2, 248, 249, 250/1, 251/3, 252/1, 254/3, 255/3, 256/1, 257/1, 260/3, 261/1, 354, 358, 359, 363, 364, 365, 366, 370, 372, 373/1, 373/2, 375, 376, 377, 397, 398, 399, 400, 402, 403, 404, 406, 407, 408, 409, 410, 411, 413, 414, 415, 416, 418, 419/1, 419/2, 420, 421, 429, 430, 431, 432, 463/1, 465, 737, 1413/7, 1413/8, 1413/9, 1413/10, 1413/11, 1413/12, 1508/4, 1508/25, 1508/26, 1508/27, 1508/28, 1508/29, 1538/1, 1538/2, 1538/3, 1538/14, 1538/15, 1538/16, 1538/17, 1538/18, 1538/19, 1538/20, 1538/21, 1538/22, 1538/23, 1538/31, 1538/32, 1538/33, 1538/36, 1538/37, 1538/38, 1538/39, 1538/40, 1538/44, 1538/45, 1538/46, 1538/47, 1538/49, 1538/50, 1538/51, 1552, 1569, 1570, 1571/1, 1572, 1575, 1578, 1579, 1581, 1583, 1584, 1585, 1601/1, 1601/2, 1603/1, 1603/2, 1604/1, 1604/2, 1605/1, 1605/2, 1611, 1613, 1614, 1678, 1679, 1681, 1683, 1688, 1696, 1700, 1701, 1702, 1704, 1705, 1708, 1712, 1713, 1714, 1720, 1734, 1735, 1736, 1737, 1929/3, 1931/1, 1931/2, 1934/1, 1934/2, 1935/1, 1935/3, 1936/1, 1936/3, 1937/1, 1937/3, 1938/1, 1939/1, 1940/1, 1940/4, 1943/1, 1943/3, 1944/1, 1944/4, 1957, 1958, 1959/1, 1959/2, 1962, 1965/1, 1975/1, 1975/2, 1975/3, 1976/1, 1976/3, 1977/1, 1977/2, 4212/6, 4212/7, 4212/341, 4212/543, 4212/544, 4212/545, 4531/1, 4532/1, 4537, 4539, 4540, 4542, 4543, 4583/2, 4584/1, 4587/9, 4587/10, 4587/11, 4587/12, 4587/13, 4587/14, 4587/15, 4587/25, 4587/26, 4587/29, 4587/30, 4587/33, 4587/34, 4587/37, 4587/38, 4587/41, 4587/42, 4587/44, 4587/45, 4587/46, 4587/47, 4587/48, 4587/49, 4587/50, 4587/51, 4587/52, 4587/53, 4587/55, 4587/56, 4587/59, 4587/60, 4587/61, 4587/62, 4587/63, 4587/64, 4587/67, 4587/68, 4587/71, 4587/72, 4587/75, 4587/76, 4587/79, 4587/80, 4587/83, 4587/84, 4587/87, 4587/88, 4587/91, 4587/92, 4587/95, 4587/96, 4587/99, 4587/100, 4587/103, 4587/104, 4587/126, 4587/129, 4587/130, 4587/136, 4587/138, 4587/140, 4587/143, 4587/144, 4587/170, 4587/171, 4587/172, 4587/173, 4587/174, 4587/177, 4587/181, 4587/182, 4587/183, 4587/185, 4587/186, 4587/187, 4587/188, 4587/189, 4587/190, 4587/191, 4587/192, 4587/193, 4630/1, 4630/2, 4630/3, 4823/2, 4823/5, 4826, 4827, 4828/1, 4828/2, 4839/2, 4840/1, 4840/2, 4842, 4891/1, 4893, 4894, 4895, 4897, 4961, 4981, 4990, 4997, 4998/1, 5146/2, 5146/3, 5146/4, 5149, 5150/1, 5150/3, 5152, 5153/2, 5153/3, 5153/4, 5154/1, 5154/2, 5234/125, 5234/126, 5234/127, 5234/127, 5234/140, 5234/141, 5234/142, 5234/144, 5234/160, 5234/161, 5234/165, 5234/166, 6080/2, 6084/2, 6084/3, 6084/26, 6084/32, 6084/91, 6085/1, 6085/2, 6085/2, 6086/1, 6087, 6088/3, 6088/11, 6088/12, 6088/19, 6088/24, 6089/8, 6089/16, 6097/1, 6097/3, 6100/1, 6100/2 in 6119/1;

– k. o. Slap (2400): 1524, 1534, 1535, 1566, 1567, 1568, 1569, 1570, 1571, 1572, 1573, 1574, 1575, 1576, 1577, 1578, 1579, 1580, 1581, 1583/1, 1583/2, 1584, 1585, 1586, 1587, 1597, 1657, 1673, 1674, 1675, 1676/1, 1676/2, 1683, 1685, 1686, 1688, 1689, 1690 in 1715;

– k. o. Socerb (2598): 882/1, 882/3, 1318, 1320, 1321, 1322/2, 1338/2, 1339, 1340/1, 1340/2, 1401, 1402, 1415, 1430, 1431, 1432, 1483, 1484/1, 1484/1, 1484/8, 1484/8, 1503/1, 1527/1, 1997, 1998, 1999, 2000, 2001, 2006, 2007, 2008, 2010, 2011, 2012, 2016, 2018, 2019, 2237, 2238, 2240, 2241, 2244/2, 2245, 2246, 2247/1, 2247/2, 2250, 2251/2, 2253, 2254/1, 2258/2, 2259, 2260/1, 2261, 2272/1, 2272/2, 2274/1, 2274/2, 2275/1, 2275/2, 2276/1, 2276/2, 2277/1, 2277/2, 2280, 2282, 2413/2, 2418/1, 2418/2, 2424, 2426/1, 2427, 2430, 2431, 2432, 2433, 2434, 2460, 2462, 2464/1, 2466, 2467, 2468, 2474, 2475, 2476, 2479, 2480, 3069, 3070/1, 3071, 3072/1 in 3074;

– k. o. Škofije (2595): 1290/1, 1290/2, 1290/3, 1291, 1292/3, 1294, 1296, 1303/1, 1305/1, 1307, 1320/1, 1320/2, 1322, 1323/1, 1323/2, 1324, 1325 in 1326/2;

– k. o. Štjak (2420): 5462/4, 5462/5, 5462/6, 5472/1, 5472/2, 5473, 5474, 5478, 5480/1, 5586/9, 5587/4, 5587/5, 5587/6, 5587/8, 5587/9, 5587/10, 5592, 5598/1, 5598/2, 5599, 5722, 5723, 5724, 5727, 5731, 5732, 5733/1, 5733/2, 5735, 5736, 5741/1, 5743/1, 5743/2, 5743/2, 5744, 5744, 5745, 5746/1, 5746/2, 5793/2, 5800, 5803, 5804, 5805, 5806, 5809, 5812, 5820, 5821, 5822, 5824, 5825, 5827/2, 5828/1, 5828/2, 5829/1, 6707/2, 6711/1, 6711/2, 6719/2 in 6784/1;

– k. o. Štorje (2442): 1/4, 9/1, 2483/1, 2483/2, 2483/9, 2483/10, 2483/43, 2483/46, 2801, 2803, 2862 in 2863;

– k. o. Tinjan (2596): 158/1, 158/2, 158/2, 158/3, 158/4, 159/1, 159/2, 159/3, 160, 161/1, 161/2, 161/3, 161/4, 162, 163/2, 166/1, 166/2, 182, 223, 225, 226/1, 226/2, 227, 229, 238/1, 238/3, 239/1, 239/2, 239/3, 239/4, 240/1, 240/2, 242, 242, 252/2, 252/3, 253/1, 253/2, 253/3, 253/4, 254, 263/1, 263/2, 263/3, 864, 865, 866, 870, 872, 873, 874, 875, 876, 887/2, 892, 895, 896, 897, 899, 900, 901/1, 902/1, 902/2, 904, 906, 907, 908/1, 908/2, 908/3, 908/4, 908/5, 908/6, 908/7, 908/8, 908/9, 908/10, 919, 920/2, 929/1, 930/1, 930/2, 946, 947/1, 947/2, 947/3, 948/1, 948/2, 948/3, 949/1, 949/2, 949/3, 951, 952, 960/1, 985/1, 985/2, 1011, 1012, 1013, 1015, 1016, 1018, 1395, 1396, 1396, 1396, 1397, 1441, 1456, 1457/1, 1457/2, 1457/3, 1457/4, 1457/5, 1458/1, 1458/1, 1458/2, 1458/2, 1458/3, 1458/4, 1459/5, 1459/6, 1460/1, 1466, 1516/1, 1516/2, 1518, 1534/1, 1535/1, 1535/2, 1536, 1537, 1538, 1540, 1541, 1542, 1543, 1544, 1545/1, 1546/1, 1547/1, 1548/1, 1548/2, 1549/1, 1549/2, 1549/3, 1549/4, 1550/1, 1550/2, 1550/3, 1551/2, 1558, 1561, 1562/1, 1562/3, 1563/1, 1564/2, 1848, 1851, 1852, 1853, 1863/1, 1863/2, 1863/3, 1866, 1875, 1876, 1879/1, 1881 in 1888;

– k. o. Veliko Polje (2440): 223, 223, 224, 225, 225, 227/1, 565/3, 861, 863, 864, 864, 865, 866, 868, 869, 870, 870, 870, 873, 873, 874, 875, 877, 878, 879, 880, 887, 918, 919, 925, 926, 928 in 3272/2;

– k. o. Vipava (2401): 2843, 2846, 2847, 2848, 2849, 2850, 2851, 2852, 2853, 2854, 2855, 2856, 2857, 2858, 2859, 2860, 2861, 2862, 2863, 2864, 2865, 2866 in 2867;

– k. o. Vrhpolje (2378): 1589, 1590, 1593, 1602/1, 1610/1, 1615/6, 1638, 1639, 1640, 1641, 1642, 1643, 1646, 1647, 1649, 1650, 1653, 1654/1, 1654/2, 1699, 1700, 1701, 1702, 1703/1, 1703/2, 1704, 1705, 1706, 1707, 1708, 1709, 1710, 1711, 1712, 1713, 1714, 1718, 1719, 1720, 1721, 1722, 1723, 1724, 1725, 1726, 1728, 1729, 1730, 1732, 1733, 1734, 1756/1, 2073/2, 2073/9, 2077/5, 2077/11 in 2077/12;

2. območje izključne rabe za plinovodne postaje, vključno z dostopnimi potmi do objektov:

– k. o. Budanje (2379): 2773/5, območje KP Ajdovščina;

– k. o. Dekani (2603): 2944/1, 2944/2 in 2945, območje MRP Dekani;

– k. o. Draga (2555): 1238/2, območje MRP Kozina;

– k. o. Malija (2628): 1128/1, območje MRP Izola;

– k. o. Osp (2597): 1404, 1405/1, 1426, 2914, 2915, 2916, 2954, 2955 in 2957, območje MMRP Osp, SOČP Osp in OČP Osp;

– k. o. Portorož (2631): 4548, območje MRP Lucija;

– k. o. Semedela (2606): 6409/78, območje MRP Koper;

– k. o. Sežana (2455): 1538/50, 4587/59, 4587/60, 4587/170, 4531/1 in 4212/7, območje odcep Sežana, MMRP-MRP Sežana in SOČP Fernetiči;

– k. o. Štjak (2420): 5592, območje BS1 Razguri;

3. območje, ki ga zajemajo elektroenergetski in telekomunikacijski priključki za plinovodne postaje:

– k. o. Dekani (2603): 1700/3, 1700/4, 1700/6, 1715/3, 1723/1, 1723/2, 1723/3, 1725, 1727, 2002/1, 2003/1, 2003/2, 2004/2, 2005/2, 2006, 2006, 2015, 2016/1, 2707/4, 2711/1, 2910/1, 2911/1, 2912/1, 2913/1, 2913/2, 2914/1, 2914/2, 2944/2, 3090/4, 3091/1 in 3091/2, za MRP Dekani;

– k. o. Draga (2555): 1074/4, 1238/1, 1238/2, 1238/4, 1238/5, 1238/6, 1238/7, 1272, 1273, 1312/2, 1314/2, 1369/17, 1369/18, 1369/19, 1369/22, 1369/29 in k.o. Hrpelje (2560): 2447/4, 2447/10, 2447/12, 2664/3, 2664/3, 2664/3, 2664/4, 2664/5, 2665, 2702/2, 2703/2, 2705/2, 2726/3, 2883/1, 2883/2, 2883/3, 2883/4, 2883/5, 2913/1, 2916/2 in 2916/3, za MRP Kozina;

– k. o. Izola (2626): 2716, 2775, 2776, 2777/5, 2777/21, 2778/1, 2778/2, 2778/3, 2840 in k.o. Malija: 1116/1, 1124/1, 1125, 1126/1, 1128/1, 1128/2, 1157/1, 1157/2, 1158, 1159/3, 6227/2 in 6228/1, za MRP Izola;

– k. o. Osp (2597): 1405/1, 1405/2, 1405/3, 1408, 1409, 1412/1, 1412/2, 1422/1, 1422/2, 2191/1, 2192/3, 2193/1, 2193/2, 2194, 2194, 2200/1, 2200/3, 2789, 3100 in 3100, za MMRP Osp;

– k. o. Portorož (2631): 4548, 4559, 4575/2, 4579/6, 4589/3, 4589/14, 4719/1, 4730, 4733, 4734, 4735 in 7746/1, za MRP Lucija;

– k. o. Semedela (2606): 6409/2, 6409/13, 6409/14, 6409/14, 6409/74, 6409/75, 6409/77, 6409/78, 6412/2, 6412/5, 6412/6, 6412/18, 6412/82, 6412/82 in 6464/2, za MRP Koper;

– k. o. Sežana (2455): 4212/543, 4212/544, 4212/545, 4587/60, 4587/129, 4587/130, 4587/138, 4587/144, 4587/170, 4587/171, 4587/172, 4587/173, 4587/182, 4587/183, 4587/185, 4587/187, 4587/189, 4587/190, 4587/192, 4630/1, 4630/3, 5146/2, 5146/3, 5146/4, 5149, 5150/1, 5150/3, 5152, 5153/4, 5154/2, 5234/160, 5234/161 in 6084/32, za MMRP-MRP Sežana;

4. območje, po katerem potekajo priključki katodne zaščite, vključno z anodnimi ležišči:

– k. o. Budanje (2379): 2773/5 in 2775;

– k. o. Dekani (2603): 2901, 2902, 2903/1, 2903/2, 2904, 2905/1, 2905/2, 2906, 2907, 2939/1, 2940/2, 2941, 2942, 2943, 2944/2, 2945, 3078/3, 3079/1, 3091/2 in 3107;

– k. o. Merče (2454): 1182, 1183, 1184, 1622, 1716/2, 1717, 1720, 1723, 2450/2, 2453, 2459/2 in 2469/1;

– k. o. Ocizla (2557): 4812/1, 6087/1, 6087/8 in 6142/3;

– k. o. Osp (2597): 1405/1, 1405/2, 1405/3, 1408, 1409, 1412/2 in 1426;

– k. o. Sežana (2455): 4587/60, 4587/170, 4587/171 in 4630/1;

5. območje za začasno skladiščenje cevi: k. o. Sežana (2455): 1413/9, 1413/10 in 1413/11.

(2) Območje državnega prostorskega načrta je določeno s tehničnimi elementi, ki omogočajo prenos novih mej parcel v naravo. Koordinate tehničnih elementov so priložene prikazu območja državnega prostorskega načrta z načrtom parcel.

5. člen

(raba zemljišč)

(1) Na območju državnega prostorskega načrta so glede na zasedbo ali omejitve rabe zemljišč opredeljene naslednje rabe:

a) zemljišča izključne rabe za energetska infrastrukturo:

– zemljišča na območjih KP Ajdovščina, BS1 Razguri, odcep Sežana, MMRP-MRP Sežana, SOČP Fernetiči, MRP

Kozina, MMRP Osp, SOČP Osp, OČP Osp, MRP Dekani, MRP Koper, MRP Izola in MRP Lucija;

– zemljišča za ureditev dostopnih cest do objektov;

b) zemljišča omejene rabe:

– zemljišča na območju plinovodov;

– zemljišča za ureditev pripadajoče energetske, telekomunikacijske in komunalne infrastrukture;

– zemljišča za ureditev priključkov katodne zaščite z anodnimi ležišči;

– zemljišča za vodne ureditve;

c) zemljišče začasne rabe: območja delovišč in začnih odlagališč.

(2) Zemljiščem, razen tistim na območjih izključne rabe, se namenska raba ne spreminja.

IV. POGOJI GLEDE NAMEMBNOSTI POSEGOV V PROSTOR, NJIHOVE LEGE, VELIKOSTI IN OBLIKOVANJA

6. člen

(potek trase)

(1) Prenosni plinovod M6 poteka od KP Ajdovščina do MRP Lucija, od odcepa Sežana do SOČP Fernetiči in od MMRP Osp do OČP Osp, in sicer kot nova trasa v prostoru. Njena skupna dolžina je približno 71,5 km. Dolžina odseka od KP Ajdovščina do MRP Lucija je 63 398 m, dolžina odseka od odcep Sežana–državna meja (z Italijo) je 6 869 m, dolžina odseka odcep Osp–državna meja (z Italijo) pa je 1 239 m.

(2) Plinovod se naveže na KP Ajdovščina in poteka po Vipavski dolini med reko Vipavo in avtocesto v jugovzhodni smeri. Reko Vipavo prečka v predelu Mlačniki. V začetnem delu poteka ob obstoječem plinovodu M3 Ajdovščina–Šempeter pri Gorici in prečka številne melioracijske jarke. V ravninskem delu se izogne naseljem Slap, Lože in Manče po vzhodni strani, prav tako pa naselju Podraga ter se nadaljuje proti vznožju hriba Socerb. Nato se plinovod vzpne v pobočje hriba Socerb in se pri tem večinoma drži grebena. Tik pod Sv. Socerbo se obrne na jug in polagoma vzpne do zapornega ventila BS1 Razguri, se nadaljuje proti naselju Razguri, ga po vzhodni strani zaobide in se skozi gozdnate površine usmeri proti Selu. Slednjemu se izogne po vzhodni in južni strani. Plinovod se jugozahodno počasi spušča v dolino Raše, jo prečka in se nadaljuje po izrazito kraškem območju proti odcepu Sežana. Tik pred tem odcepom prečka regionalno cesto Senožeče–Sežana. Nato poteka proti jugu in prečka avtocesto A3 Gabrk–Sežana. Jugozahodno od Žirja prečka še cesto Sežana–Divača in elektrificirano železniško progo Trst–Ljubljana. Trasa se nadaljuje po dolini naselja Plešivica, vzpne v pobočje Velikega hriba, ga zaobide po njegovem zahodnem delu ter se spusti po pobočju do regionalne ceste Lipica–Lokev in jo prav tako prečka. Naprej se plinovod usmeri proti jugovzhodu, prečka še cesto Divača–Lokev–Lipica ter se nadaljuje proti naselju Prelože pri Lokvi, ki se mu izogne po zahodni strani. Nato se vzpne po grebenu Angelovega vrha do Velikega Gradišča, ga obide in se po slemenu spušča do visokonapetostnega elektrokoridorja, ob njem pa se nadaljuje prek Vrhpoljskega polja. V bližini zaselka Nasirec se odkloni od visokonapetostnega elektrokoridorja proti vzhodu (na tem mestu je predvidena MRP Kozina), prečka cesto Kozina–Krvavi Potok in se po pobočju Kramplovca spusti v dolino Glinščice. Pri tem prečka opuščeno železniško progo Trst–Kozina. Naprej se vzpne iz doline Glinščice, nadaljuje po vzhodni strani naselja Beka, mimo Kastelca po njegovi zahodni strani in se prek osapskih sten spusti do MMRP Osp. Iz MMRP Osp se plinovod vzpne v pobočje Brdinskega hriba, se spusti proti predelu Močile in spet vzpne proti Tinjanu, ki ga obide po severozahodni strani. Nato poteka po grebenu vzporedno z obstoječo cesto Škofije–Tinjan proti zahodu. Pred Zg. Škofijami se obrne proti jugu in nad predorom avtoceste spušča proti Dekanom, jih zaobide po zahodni strani in se po prečkanju ceste Rižana–

Dekani zaključijo v MRP Dekani. Iz MRP Dekani se plinovod usmeri proti železniški progi Koper–Divača. Po njenem prečkanju poteka po pretežno ravninskem svetu, prečka še Rižano in se v jugozahodni smeri vzpenja proti naselju Pobegi, kjer prečka lokalno cesto in se južno od naselja Prade usmeri proti Škocjanu. Pri ribniku v predelu Škocjana plinovod nadaljuje pot pretežno jugozahodno proti Šalarskemu polju, prečka vodotok Badaševica in se konča v MRP Koper. Iz MRP Koper poteka po Šalarskem polju v jugozahodni smeri, pri Stari Šalari prečka vodotok Pjažentin in glavno cesto G1 Koper–Dragonja v zahodni smeri v pobočje proti naselju Gažon, ki ga zaobide po severni strani. Naprej se plinovod usmeri proti zahodu ob lokalni cesti in se pozneje po grebenu spusti proti Izoli. Pred izolsko obvoznico prečka vodotok Morer in zaključijo v MRP Izola. Od MRP Izola poteka zahodno ob izolski obvoznici do bencinskega servisa. Tu se vzpne v pobočje Jagodja ter nadaljuje ob Strunjanskem potoku do lokalne ceste in približno 400 m poteka vzporedno z njo. Polagoma se vzpne navkreber do predela Mala Seva. Potem se zlagoma spušča pretežno proti jugu in konča v MRP Lucija.

(3) Plinovod od odcepa Sežana prek MMRP-MRP Sežana do SOČP Fernetiči v dolžini približno 2,3 km poteka ob regionalni cesti Senožeče–Sežana, jo prečka in se izogne naselju Dane pri Sežani po njegovi južni strani. Pot nadaljuje pretežno proti severozahodu. Zahodno od Dan pri Sežani se vzpne in prečka železniško progo Sežana–Nova Gorica. Nato se spet polagoma vzpenja ter poteka po južnem pobočju Loze in Lenivca. Za prečkanjem lokalne ceste Sežana–Vrhovlje vstopi na območje MMRP-MRP Sežana se polagoma spusti proti državni meji in zaključijo s SOČP Fernetiči. Plinovod zapusti plato SOČP in nadaljuje pot proti državni meji z Republiko Italijo ter se 50 m pred njo konča.

(4) Plinovod od MMRP Osp prek SOČP Osp do OČP Osp v dolžini 1 205 m po zahodni strani zaobide naselje Osp in prečka cesto Gabrovica–Osp–državna meja z Republiko Italijo. Potem poteka po ravnini ob Osapski reki do SOČP Osp v neposredni bližini opušenih objektov mejnega prehoda. Nato zapusti plato SOČP in prečka cesto Gabrovica–Osp–državna meja z Republiko Italijo. Usmeri se naprej proti državni meji z Republiko Italijo, zapusti plato OČP in se konča na državni meji z Republiko Italijo.

7. člen

(tehnične značilnosti)

(1) Plinovod je visokotlačni prenosni plinovod premera do vključno 600 mm s tlačno stopnjo do vključno 70 barov. Zgradi se z varjenjem jeklenih cevi, izdelanih v skladu s SIST EN 10208-2, in z ustrezno debelino sten, izračunano z upoštevanjem različnih faktorjev glede na varnostni razred plinovoda:

- v osnovni izvedbi: faktor 0,6;
- v izvedbi s povečano varnostjo 1. stopnje: faktor 0,5 ali 0,6 in posebni varnostni ukrepi;
- v izvedbi s povečano varnostjo 2. stopnje: faktor 0,4 ali 0,5 in posebni varnostni ukrepi;
- v izvedbi s povečano varnostjo 3. stopnje: faktor 0,3 ali 0,4 in posebni varnostni ukrepi.

(2) Objekti na trasi se ozemljijo tako, da se zaščitna ograja v primerni razdalji veže na ozemljitev. Ozemljilo se položi na globini 0,8 m in se ne sme vezati na plinovodne cevi v zemlji. Nadzemni deli plinovoda pa se ozemljijo skladno s sistemom katodne zaščite.

(3) Za nadziranje in vzdrževanje katodne zaščite se na cevovodu vgradijo stalna merilna mesta vzdolž celotne trase plinovoda, in sicer na te njegove odseke:

- na zaščitnih ceveh na križanju s prometnicami,
- na priključnih mestih postaje za katodno zaščito,
- na križanjih z drugimi kovinskimi napeljavami,
- na prehodih čez vodotoke in
- na napeljavah z galvanskimi anodami.

(4) Lega plinovodne cevi in vseh drugih njenih elementov v zemlji se posebej zaznamuje z opozorilnimi oznakami. Opo-

zorilne oznake se postavijo na vseh prehodih cest in vodotokov ter namestijo na oddušne cevi, če je plinovod izveden v zaščitni cevi. Zračne oznake se postavijo vzdolž celotne trase na razdalji približno 0,5 km in praviloma na lomnih točkah plinovoda. Oznake se postavijo v sodelovanju z lastniki zemljišč, tako da so ta čim manj prizadeta.

(5) Po celotni dolžini plinovoda poteka optični kabel za prenos podatkov v dvojni zaščitni cevi PEHD debeline 50 mm, ki se praviloma položi v skupni jarek ob plinovodni cevi. Za vpihovanje kabla se na razdalji približno 1 km izdelajo prehodni kabelski jaški vidne ali podzemne izvedbe. Optični kabel je namenjen nadzoru in upravljanju plinovodnega sistema ter bo podatkovno povezoval objekte ob plinovodu (merilne regulacijske postaje, blok ventile ipd.).

(6) Na nekaterih odsekih prenosnega plinovoda se za obrambne potrebe omogoči rezervacija najema dveh parov optičnih vlaken v optičnem kablju za nadzor plinovoda, če bi se tak kabel vgradil. Odseki prenosnega plinovoda s priključki (kabelski jaški z možnostjo priključkov) bodo določeni pri pripravi projektne dokumentacije za graditev.

(7) Na območju visoke talne vode ali kjer obstaja možnost preplavljanja (poplavna območja), se plinovodne cevi obtežijo, da se prepreči dviganje zaradi vzgona.

(8) Če se bo med izdelavo projektne dokumentacije pokazalo, da so zaradi stabilnosti in varnosti plinovodne cevi potrebni gradbenotehnični ukrepi, se bodo ti tudi izvedli.

8. člen

(KP Ajdovščina)

Predvidena dela, ki se nanašajo na poseg na platuju KP Ajdovščina, so:

- gradnja sprejemno-oddajne čistilne postaje,
- gradnja plinovoda na obstoječem platuju KP Ajdovščina.

9. člen

(MRP Kozina)

(1) MRP Kozina se zgradi v bližini državne ceste G1-7, odsek Kozina–Krvavi Potok, v stacionaži plinovoda približno km 32 + 607.

(2) Plato MRP Kozina pravokotne oblike se zgradi v velikosti približno 19,5 m x 18,2 m z minimalno površino približno 355 m². Ta se delno tlakuje s pranimi ploščami, delno posuje s prodrom in delno asfaltira. Plato se zameji z ograjo višine najmanj 2,2 m. Njegova zunanja ureditev se izvede na višinski koti najmanj 510 m nadmorske višine.

(3) Objekt MRP Kozina se izvede v armiranobetonski konstrukciji tlorisnih dimenzij približno 5,4 m x 10,2 m s streho dvokapnico in višino v slemenu približno 4,7 m, višina dimnika pa je približno 6,3 m.

(4) Za dostop do platoja MRP Kozina se zgradi pot širine 3,5 m in dolžine približno 25 m z navezavo na obstoječo makadamsko javno pot, povezano z obstoječo državno cesto Kozina–Krvavi Potok.

(5) Za MRP Kozina se zagotovijo vir napajanja z električno energijo, telekomunikacijski priključek, katodna zaščita in sistem vodenja postaje.

(6) Za MRP Kozina se zgradi montažna transformatorska postaja 20/0,4 kV z navezavo na obstoječo makadamsko javno pot.

(7) Poteki elektroenergetskega in telekomunikacijskega priključka ter mesti priključitve so prikazani v grafičnem načrtu pod 2.1: Prikaz umestitve DPN in načrtovanih ureditev: Ureditvena situacija.

10. člen

(MRP Dekani)

(1) MRP Dekani se zgradi na območju jugozahodno od Dekanov pod državno cesto v stacionaži plinovoda km približno 45 + 923.

(2) Plato MRP Dekani nepravilne oblike se zgradi v velikosti približno 46 m x 17 m in s površino 910 m². Ta se delno tlakuje s pranimi ploščami, delno posuje s prodrom, delno pa asfaltira. Plato se zameji z ograjo višine najmanj 2,2 m.

(3) Objekt MRP Dekani se izvede v armiranobetonski konstrukciji tlorisnih dimenzij približno 7,4 m x 12,0 m in s streho dvokapnico z višino v slemenu približno 5 m, višina dimnika pa je približno 6,6 m.

(4) Za dostop do platoja MRP Kozina se zgradi pot širine 3,5 m z navezavo na obstoječo makadamsko javno pot, povezano z regionalno cesto R2-409 Rižana–Dekani, odsek 313.

(5) Za MRP Dekani se zagotovijo vir napajanja z električno energijo, telekomunikacijski priključek, katodna zaščita in sistem vodenja postaje.

(6) Poteki elektroenergetskega in telekomunikacijskega priključka ter mesti priključitve so razvidni iz grafičnega dela državnega prostorskega načrta.

(7) MRP Dekani je na poplavnem območju. Njena zunanja ureditev se izvede na višinski koti najmanj 18,40 m nadmorske višine.

11. člen

(MRP Koper)

(1) MRP Koper se zgradi v stacionaži plinovoda približno km 51 + 779.

(2) Plato MRP Koper nepravilne oblike se zgradi v velikosti 20 m x 24 m in s površino 422 m². Ta se delno tlakuje s pranimi ploščami, delno posuje s prodrom, delno pa asfaltira. Plato se zameji z ograjo višine najmanj 2,2 m. Zunanja ureditev platoja MRP se izvede na višinski koti najmanj 4,3 m nadmorske višine.

(3) Objekt MRP Koper se izvede v armiranobetonski konstrukciji tlorisnih dimenzij približno 5,4 m x 10,2 m in s streho dvokapnico z višino v slemenu približno 4,7 m, višina dimnika pa je približno 6,3 m.

(4) Za dostop do platoja MRP Koper se zgradi pot širine 3,5 m z navezavo na obstoječo pot, povezano z lokalno cesto Vanganel–Babiči–Boršt–Truške.

(5) Za MRP Koper se zagotovijo vir napajanja z električno energijo, telekomunikacijski priključek, katodna zaščita in sistem vodenja postaje.

(6) Poteki elektroenergetskega in telekomunikacijskega priključka ter mesti priključitve so razvidni iz grafičnega dela državnega prostorskega načrta.

12. člen

(MRP Izola)

(1) MRP Izola se zgradi južno od Izole, ob izolski obvoznici, v stacionaži plinovoda približno km 58 + 598.

(2) Plato MRP Izola nepravilne oblike se zgradi v velikosti 15 m x 15 m in s površino 268 m². Ta se delno tlakuje s pranimi ploščami, delno posuje s prodrom, delno pa asfaltira. Plato se zameji z ograjo višine najmanj 2,2 m. Njegova zunanja ureditev se izvede na višinski koti najmanj 55 m nadmorske višine.

(3) Objekt MRP Izola se izvede v armiranobetonski konstrukciji tlorisnih dimenzij približno 5,4 m x 10,2 m in s streho dvokapnico z višino v slemenu približno 4,7 m, višina dimnika pa je približno 6,3 m.

(4) Za dostop do platoja MRP Izola se zgradi pot širine 3,5 m z navezavo na obstoječo lokalno cesto.

(5) Za MRP Izola se zagotovijo vir napajanja z električno energijo, telekomunikacijski priključek, katodna zaščita in sistem vodenja postaje.

(6) Poteki elektroenergetskega in telekomunikacijskega priključka ter mesti priključitve so razvidni iz grafičnega dela državnega prostorskega načrta.

13. člen

(MRP Lucija)

(1) MRP Lucija se zgradi v stacionaži plinovoda približno km 63 + 382.

(2) Plato MRP Lucija nepravilne oblike se zgradi v velikosti 24 m x 20 m in s površino 384 m². Ta se delno tlakuje s pranimi ploščami, delno posuje s prodrom, delno pa asfaltira. Plato se zameji z ograjo višine najmanj 2,2 m. Njegova zunanja ureditev se izvede na višinski koti najmanj 41 m nadmorske višine.

(3) Objekt MRP Lucija se izvede v armiranobetonski konstrukciji tlorisnih dimenzij približno 7,4 m x 13,8 m in s streho dvokapnico z višino v slemenu približno 5 m, višina dimnika pa je približno 6,6 m.

(4) Za dostop do platoja MRP Lucija se zgradi pot širine 3,5 m z navezavo na obstoječo javno pot.

(5) Za MRP Lucija se zagotovijo vir napajanja z električno energijo, telekomunikacijski priključek, katodna zaščita in sistem vodenja postaje.

(6) Poteki elektroenergetskega in telekomunikacijskega priključka ter mesti priključitve so razvidni iz grafičnega dela državnega prostorskega načrta.

14. člen

(MMRP-MRP Sežana)

(1) MMRP-MRP Sežana se zgradi pod lokalno cesto Sežana, v stacionaži plinovoda na odseku Sežana približno km 5 + 460.

(2) Plato MMRP-MRP Sežana nepravilne oblike se zgradi v velikosti 76,2 m x 51,5 m in s površino 3 573 m². Ta se delno tlakuje s pranimi ploščami, delno posuje s prodrom, delno pa asfaltira. Plato se zameji z ograjo višine najmanj 2,2 m. Njegova zunanja ureditev se izvede na višinski koti najmanj 386 m nadmorske višine.

(3) Nadstrešnica MMRP-MRP Sežana se izvede iz jekla, s streho dvokapnico tlorisnih dimenzij približno 15 m x 22,5 m in z višino v slemenu približno 4,75 m.

(4) Objekt MMRP-MRP Sežana se izvede v armiranobetonski konstrukciji tlorisnih dimenzij približno 5,4 m x 10,2 m in s streho dvokapnico z višino v slemenu približno 4,7 m, višina dimnika pa je približno 6,3 m.

(5) Izpihvalni stolp v sklopu je visok približno 10 m in s tlorisnimi dimenzijami približno 3 m x 3 m.

(6) Za dostop do platoja MMRP-MRP Sežana se zgradi pot širine 3,5 m z navezavo na obstoječo lokalno cesto.

(7) Za MMRP-MRP Sežana se zagotovijo vir napajanja z električno energijo, telekomunikacijski priključek, katodna zaščita in sistem vodenja postaje.

(8) Poteki elektroenergetskega in telekomunikacijskega priključka ter mesti priključitve so razvidni iz grafičnega dela državnega prostorskega načrta.

15. člen

(MMRP Osp)

(1) MMRP Osp se zgradi na območju ob Osapski reki v stacionaži plinovoda približno km 40 + 377.

(2) Plato MMRP Osp nepravilne oblike se zgradi v velikosti 58,2 m x 40,7 m in površine 1 690 m². Ta se delno tlakuje s pranimi ploščami, delno posuje s prodrom, delno pa asfaltira. Plato se zameji z ograjo višine najmanj 2,2 m.

(3) Nadstrešnica MMRP Osp se izvede iz jekla s streho dvokapnico tlorisnih dimenzij približno 15,5 m x 12 m in z višino v slemenu približno 4,75 m.

(4) Objekt MRP Osp se izvede v armiranobetonski konstrukciji tlorisnih dimenzij približno 5,4 m x 10,2 m in s streho dvokapnico z višino v slemenu približno 4,7 m, višina dimnika pa je približno 6,3 m.

(5) Za dostop do platoja MMRP Osp se zgradi pot širine 3,5 m z navezavo na obstoječo pot, povezano z regionalno cesto R3-627 Črni Kal–Osp, odsek 3716.

(6) Za MMRP OSP se zagotovijo vir napajanja z električno energijo, telekomunikacijski priključek, katodna zaščita in sistem vodenja postaje.

(7) Poteki elektroenergetskega in telekomunikacijskega priključka ter mesti priključitve so razvidni iz grafičnega dela državnega prostorskega načrta.

(8) MMRP Osp je na poplavnem območju. Zunanja ureditev platoja MMRP se izvede na višinski koti najmanj 24,00 m nadmorske višine. Na njegovem severnem delu se izvede aktivna zaščita proti prelitim vodam Zasedskega potoka v višini vsaj 0,50 m.

16. člen

(BS1 Razguri)

(1) Na plinovodu je načrtovana sekcijška zaporna postaja z oznako BS1 Razguri v stacionaži plinovoda približno km 10 + 662.

(2) Plato BS1 Razguri pravokotne oblike se zgradi na višinski koti najmanj 596 m nadmorske višine v velikosti približno 10 m x 9 m in s površino 90 m².

(3) Do BS1 Razguri se zgradi dostopna pot širine 3,5 m z navezavo na obstoječo lokalno cesto Sežana, odsek 062053.

(4) Plato se zameji z ograjo višine najmanj 2,2 m.

(5) Površine platoja se delno tlakujejo s pranimi ploščami, delno pa posujejo s prodrom.

17. člen

(odcep Sežana)

(1) Odcep Sežana se izvede pod državno cesto Senožeče–Sežana v stacionaži plinovoda približno km 18 + 567.

(2) Plato odcepa Sežana pravokotne oblike se zgradi v velikosti približno 39,8 m x 25,4 m in površine 1 011 m². Ta se delno tlakuje s pranimi ploščami, delno pa posuje s prodrom. Plato se zameji z ograjo višine najmanj 2,2 m. Njegova zunanja ureditev se izvede najmanj na višinski koti 357 m nadmorske višine.

(3) Za dostop do platoja odcepa Sežana se zgradi pot širine 3,5 m z navezavo na obstoječo makadamsko cesto, povezano z regionalno cesto R2-445 Senožeče–Sežana, odsek 0349.

18. člen

(SOČP Fernetiči)

(1) SOČP Fernetiči se izvede v stacionaži plinovoda na odseku Sežana približno km 6 + 793 ter je namenjena pregledovanju in čiščenju plinovoda.

(2) Plato SOČP Fernetiči pravokotne oblike se zgradi v velikosti približno 40,8 m x 17,2 m in površine približno 490 m². Ta se delno tlakuje s pranimi ploščami, delno pa posuje s prodrom. Plato se zameji z ograjo višine najmanj 2,2 m. Njegova zunanja ureditev se izvede najmanj na višinski koti 349 m nadmorske višine.

(3) Za dostop do platoja SOČP se zgradi pot širine 3,5 m z navezavo na obstoječo pot, povezano z lokalno cesto Sežana, odsek 374081.

19. člen

(SOČP Osp)

(1) SOČP Osp se izvede v stacionaži plinovoda na odseku Osp približno km 1 + 075 ter je namenjena pregledovanju in čiščenju plinovoda.

(2) Plato SOČP Osp nepravilne oblike se zgradi v velikosti približno 32 m x 11 m in površine 352 m². Ta se delno tlakuje s pranimi ploščami, delno pa posuje s prodrom. Plato se zameji z ograjo višine najmanj 2,2 m.

(3) Za dostop do platoja SOČP se zgradi pot širine 3,5 m z navezavo na regionalno cesto R3-627 Črni Kal–Osp, odsek 3716.

(4) SOČP Osp je na poplavnem območju. Njena zunanja ureditev se izvede na višinski koti najmanj 14,30 m nadmorske višine.

20. člen

(OČP Osp)

(1) OČP Osp se izvede v stacionaži plinovoda na odseku Osp približno km 1 + 209 ter se uporablja za pregledovanje in čiščenje plinovoda.

(2) Plato OČP Osp nepravilne oblike se zgradi v velikosti približno 32 m x 11 m in površine 530 m². Ta se delno tlakuje s pranimi ploščami, delno pa posuje s prodrom. Plato se zameji z ograjo najmanj višine 2,2 m.

(3) Za dostop do platoja OČP se zgradi pot širine 3,5 m z navezavo na regionalno cesto R3-627 Črni Kal–Osp, odsek 3716.

(4) OČP Osp je na poplavnem območju. Njena zunanja ureditev se izvede na višinski koti najmanj 14,30 m nadmorske višine.

21. člen

(delovni pas, ureditev gradbišč in delovišč)

(1) Delovni pas, potreben za gradnjo plinovoda premera do vključno 600 mm, je praviloma 8 m levo od osi plinovoda (za odlaganje izkopenega materiala) in 12 m desno (za prehod mehanizacije, varjenje cevi in njihovo polaganje v jarek).

(2) Delovni pas, potreben za gradnjo plinovoda premera do vključno 200 mm, je praviloma 5 m levo od osi plinovoda (za odlaganje izkopenega materiala) in 8 m desno (za prehod mehanizacije, varjenje cevi in njihovo polaganje v jarek).

(3) Na območjih, kjer se predvideno plinovodno omrežje približa objektom, prečka varovana in labilna zemljišča ali poteka po njih, prečka vodotoke in infrastrukturne objekte ali poteka vzporedno z njimi, ter na območjih drugih ovir na trasi ali ob njej je širina delovnega pasu zaradi prilagajanja dejanskim razmeram lahko tudi ožja ali širša, kar mora izvajalec upoštevati pri izvajanju gradbenih del in montaži plinovoda. Delovni pas v celoti leži na območju državnega prostorskega načrta in je prikazan v grafičnem delu tega načrta.

(4) Zasipavanje se izvede v plasteh po 30 cm, pod prometnimi površinami pa v plasteh po 10 do 20 cm z ustreznim nabijanjem. 50 cm nad plinovodom se položi opozorilni trak rumene barve z napisom »pozor visokotlačni plinovod«.

(5) Odlagališče gradbenega materiala in gradbiščni objekti se uredijo na območju Sežane v stacionaži plinovoda km 18 + 317. Predvidena velikost začasne gradbiščne površine, ki se zameji z gradbiščno ograjo, je 8 200 m².

(6) Začasna odlagališča za skladiščenje plinovodnih cevi med gradnjo so dovoljena le na območja državnega prostorskega načrta.

22. člen

(izkopi in zasipavanje jarka za plinovod ter montaža plinovoda)

(1) Plinovod se polaga v jarek. Pri izkopu tega jarka se upošteva naklon ali tehnologija, ki zagotavlja stabilnost glede na vrsto zemljine in dejanske razmere na terenu. Na vsaki strani jarka se zagotovi prosta širina terena najmanj 1,0 m. Na asfaltiranih površinah se izkop izvede z navpičnimi obodnimi stenami. Če zemljina tega ne dopušča, se jarek razpre ali izkoplje s stranicami pod dejanskim kotom njenega notranjega trenja, ki ga določi geolog na terenu.

(2) Med gradnjo plinovoda se pazi, da se obstoječe asfaltirane površine vzdolž jarka ne posedejo zaradi obremenitve z gradbenimi stroji. Jarek se zasuje z izkopenim materialom.

(3) Pri izkopu jarka se zemljina ločuje glede na svojo kakovost, tako da se humus ne meša s preostalimi zemljino. Po končani gradnji se vzpostavi prvotno stanje.

(4) Na območjih približevanja obstoječim podzemnim napeljavam se izkop izvaja ročno. Posebno se pazi na podzemne napeljave in izkope v neposredni bližini objektov.

(5) Najmanjša višina prekritja plinovoda se izvede v skladu s predpisi, ki urejajo gradnjo, obratovanje in vzdrževanje plinovodov z delovnim tlakom nad 16 barov.

23. člen

(odstranitev rastja)

(1) Zaradi gradnje plinovoda je predvidena odstranitev rastja v celotnem delovnem pasu, trajno pa je predvidena izkrcitev 5 m površine na obeh straneh plinovoda.

(2) Drevesa in grmovje se odstranijo samo tam, kjer je to nujno zaradi gradnje in delovanja plinovoda. Posebna pozornost se nameni gozdnim območjem, obvodnemu in obrežnemu rastju ter rastju na območjih naravnih vrednot.

24. člen

(krajinskoarhitekturna ureditev)

(1) Površine ob MRP Kozina, MRP Dekani, MRP Koper, MRP Izola, MRP Lucija, MMRP-MRP Sežana, MMRP Osp, BS1 Razguri, odcep Sežana, SOČP Fernetiči, SOČP Osp in OČP Osp se uredijo v skladu z določbami 9. do 20. člena te uredbe.

(2) Ko so vsa dela končana, se območja polaganja plinovoda in začasnih gradbiščnih površin (odlagališča materiala, začasni gradbiščni objekti itd.) sanirajo in vrnejo v prejšnje stanje.

(3) Na območjih, po katerih poteka plinovod in katerih površine so porasle z drevjem, se seka tako, da se kar najbolj ohranijo vitalna srednje velika in velika drevesa.

(4) Zasaditve in zatratitve, s katerimi se utrjujejo tla in varuje gozdni rob, se izvedejo v čim krajšem času po končanih gradbenih delih na posameznih odsekih trase. Na brežinah z erozijo se za zatratitev zagotovijo biološkoinženirski ukrepi. Predvidene travne površine se zasadijo z avtohtonimi vrstami. Pri poteku trase skozi gozdove se zagotovi obnova gozdnega roba z zasaditvijo avtohtonih grmovnic in drevja.

(5) Pri zasaditvah se upošteva, da se varnostni pas na obeh straneh od osi plinovoda v širini 5 m ne sme zasaditi z visokodebelnim rastjem.

25. člen

(odlaganje materiala)

(1) Pri gradnji plinovoda nastane presežek materiala zaradi izkopa in zamenjave izkopanega materiala z bolj kakovostnim zaradi vgradnje drenažnega materiala v jarek in gramoznega tampona pod cestami v predvideni skupni količini približno 51 000 m³.

(2) Presežek materiala se uporabi za:

– nasipe za platoje MRP in odcepnih postaj,
– razgrnitev v delovnem pasu plinovoda na območju odstranjene rodovitne zemlje, ob upoštevanju, da je zgornji sloj iz rodovitne zemlje v debelini najmanj 0,2 m.

(3) Presežek materiala od izkopa, ki se ne uporabi za izvedbo objektov na plinovodu in ga ni mogoče izravnati v delovnem pasu, se odvažna na urejena odlagališča.

(4) Presežki izkopanega materiala se ne smejo odlagati v pretočne profile vodotokov in na poplavna območja.

26. člen

(dopustne gradnje in druga dela)

(1) Poleg ureditev iz državnega prostorskega načrta so v skladu s predpisi, ki urejajo graditev objektov, in predpisi, ki urejajo področje plinovodov, ob pogoju, da ne onemogočajo ureditev iz državnega prostorskega načrta, dopustne ureditve pomožnih prometnih, energetskih, telekomunikacijskih in komunalnih objektov.

(2) Za posege iz prejšnjega odstavka je treba pridobiti soglasje upravljavca plinovodnega omrežja.

V. POGOJI GLEDE KRIŽANJ ALI PRESTAVITEV GOSPODARSKE JAVNE INFRASTRUKTURE IN GRAJENEGA JAVNEGA DOBRA TER PRIKLJUČEVANJA PROSTORSKIH UREDITEV NANJE

27. člen

(skupne določbe o gospodarski javni infrastrukturi
in grajenem javnem dobru)

(1) Zaradi gradnje plinovoda se prestavijo, zamenjajo ali zaščitijo objekti in naprave javne gospodarske infrastrukture in grajenega javnega dobra državnega in lokalnega pomena.

(2) Projektiranje in izvedba križanj ali vzporednih potekov plinovoda s komunalnimi, energetskimi, telekomunikacijskimi in prometnimi objekti morata biti v skladu s projektnimi pogoji posameznih upravljavcev teh objektov in naprav iz obveznih prilog k državnemu prostorskemu načrtu, če niso v nasprotju s to uredbo. Pri nadaljnji projektni obdelavi se vsa križanja in vzporedni poteki plinovoda z infrastrukturnimi vodi proučijo, zanje pa se predložijo ustrezne tehnične rešitve.

(3) Pred izvedbo načrtovanih ureditev se obstoječi vodi, naprave in objekti gospodarske javne infrastrukture zakoličijo in ustrezno zaščitijo. Pri izvajanju del na mestu križanj in pri vzporednih potekih investitor zagotovi sodelovanje upravljavca ali lastnika posamezne gospodarske javne infrastrukture.

(4) Če se med izvedbo ugotovi, da je treba za obstoječi ali predvideni vod gospodarske javne infrastrukture zagotoviti dodatne ukrepe, se ti izvedejo v skladu s pogoji in soglasjem njegovega upravljavca ali lastnika.

(5) Križanja načrtovanih ureditev z obstoječimi in načrtovanimi vodi in napravami gospodarske javne infrastrukture in grajenega javnega dobra so prikazana v grafičnem delu državnega prostorskega načrta (Prikaz umestitve prostorske ureditve v prostor, ureditvena situacija gospodarske javne infrastrukture in grajenega javnega dobra).

(6) Infrastruktura se ne sme predstavljati na območja kulturne dediščine, križanja infrastrukture pa morajo biti izvedena tako, da te dediščine ne prizadenejo.

28. člen

(pogoji priključevanja objektov na gospodarsko javno
infrastrukturo in grajeno javno dobro)

(1) Objekti se priključijo na obstoječe nizkonapetostno elektroenergetsko omrežje in omrežje elektronskih komunikacij v skladu z določbami 9. do 15. člena te uredbe. Priključitev se izvede po pogojih posameznih upravljavcev komunalnih vodov, ki so kot obvezna priloga priloženi državnemu prostorskemu načrtu.

(2) Dostopne poti do MRP Kozina, MRP Dekani, MRP Koper, MRP Izola in MRP Lucija, MRP-MMRP Sežana, MMRP Osp, BS1 Razguri, odcepa Sežana, SOČP Fernetiči ter SOČP Osp in OČP Osp se morajo navezovati na javne površine. To navezovanje se uredi skladno z določbami 9. do 20. člena te uredbe ter je prikazano v grafičnem načrtu 2: Prikaz umestitve načrtovanih ureditev v prostor, listi 2.1.1 do 2.1.22 Ureditvena situacija.

29. člen

(državne in lokalne ceste)

(1) Trasa načrtovanega plinovoda križa in poteka vzporedno z državnim in lokalnim cestnim omrežjem. Križanja in vzporedni poteki so razvidni iz Prikaza stanja prostora. Križanja se izvedejo v skladu s tehničnimi predpisi, ki urejajo graditev, obratovanje in vzdrževanje plinovodov.

(2) Križanje obstoječe avtoceste s plinovodom se izvede s podbijanjem ali podvrtavanjem v čim krajši razdalji na najmanjši globini 1,50 m, merjeno od temena cevi. Pri tem se upošteva širitev avtoceste za en vozni pas, to je najmanj 7,0 m obojestransko od meje cestnega sveta.

(3) Križanje drugih obstoječih državnih cest se izvede s podbijanjem ali podvrtavanjem vozišča z neposredno vgradnjo ustrezno zaščitene plinovodne cevi na najmanjši globini 1,5 m, merjeno od temena cevi. Plinovod se položi v cestno telo z uporabo posebnih zaščitnih cevi ali druge ustrezne zaščite. Gradbena jama se pravilno razpre, vozišče pa zaščiti pred vdiranjem.

(4) Križanja asfaltiranih kategoriziranih občinskih cest se izvedejo s prekopavanjem ali podvrtavanjem. Prečkanja nekategoriziranih lokalnih cest, neasfaltiranih cest in poti se izvedejo s prekopom. Plinovod se položi v cestno telo brez zaščitne cevi. Višina nadkritja nad temenom cevi je najmanj 1,35 m.

(5) Za gradnjo in obratovanje načrtovanega plinovodnega omrežja in pripadajočih objektov se zagotovijo ustrezne začasne dostopne poti v skladu s 27. členom te uredbe.

(6) Ves izkopani in drugi gradbiščni material se oddalji od ceste najmanj 3 m ali več, če to zahteva preglednost na cesti.

(7) Če je zaradi izvajanja del oviran promet na cesti, mora investitor v skladu s predpisi pridobiti odločbo za popolno zaporo z obvozom ali za delno zaporo ceste, promet zavarovati z ustrezno prometno signalizacijo in jo odstraniti takoj po končanju del, zaradi katerih je bila postavljena.

(8) Poškodovana vozišča se uredijo v enaki obliki in kakovosti, v kakršnih so bila pred gradnjo plinovoda.

30. člen

(železniške proge)

(1) Trasa načrtovanega plinovoda križa obstoječe železniške proge. Križanja so razvidna iz Prikaza stanja prostora in se izvedejo v skladu s tehničnimi predpisi, ki urejajo graditev, obratovanje in vzdrževanje plinovodov.

(2) Vsa prečkanja plinovoda z obstoječo železniško progno se izvedejo s podvrtavanjem.

(3) Najmanjša globina plinovoda je 2,00 m pod gornjim robom praga in vsaj 1,00 m pod dnem odvodnih jarkov, pod kotom 90 stopinj in v zaščitni cevi, ki mora segati najmanj 7,00 m levo in desno od osi železniške proge ali skrajnih tirov.

(4) Oddaljenost plinovoda od signalnovarnostnih telekomunikacijskih kablov (v nadaljnjem besedilu: SVTK) je pri križanju najmanj 0,5 m v zaščitni cevi pod železniškimi SVTK-kabli, pri vzporednem poteku pa v odmiku najmanj 1 m.

31. člen

(kanalizacija)

(1) Trasa načrtovanega plinovoda križa obstoječe kanalizacijsko omrežje. Križanja so razvidna iz grafičnega dela državnega prostorskega načrta (Prikaz stanja prostora).

(2) Pri izvajanju del na mestih križanja s kanalizacijskim omrežjem mora investitor upoštevati projektne pogoje upravljalca omrežja. Vodoravna križanja plinovoda in kanalizacije se izvedejo pod pravim kotom, če tega pogoja ni mogoče izpolniti, pa kot križanja ne sme biti manjši od 45 stopinj. Navpična križanja se izvedejo tako, da je razdalja med plinovodom in kanalizacijo najmanj 0,50 m, pri čemer mora plinovod potekati nad kanalizacijo. Če pa je kanalizacija nad plinovodom, mora biti za plin neprepustna in z bližnjimi jaški z odprtinami.

32. člen

(vodovod)

(1) Trasa načrtovanega plinovoda križa obstoječe vodovodno omrežje. Križanja so razvidna iz Prikaza stanja prostora.

(2) Pri načrtovanju, gradnji ter obratovanju in vzdrževanju plinovoda morajo biti upoštevana vsa določila veljavnih predpisov, predvsem podzakonski akti, ki urejajo oskrbo s vodo. Vsa prečkanja obstoječega vodovodnega omrežja morajo biti izvedena tako, da omrežje ni prizadeto ali da se ustrezno sanira.

(3) Pri izvajanju del na mestih križanja z vodovodom investitor upošteva projektne pogoje upravljalca vodovodnega omrežja. Vodoravno križanje plinovoda in vodovoda mora biti pod pravim kotom, če tega pogoja ni mogoče izpolniti, pa kot križanja ne sme biti manjši od 45 stopinj. Navpična križanja se izvedejo tako, da je razdalja med plinovodom in vodovodom najmanj 0,50 m.

(4) Pri križanju, pri katerem ni na razpolago višinskih podatkov o vodovodu, je treba poseči po sondiranju. Medsebojna višinska uskladitev se opravi med izvajanjem del.

33. člen

(elektroenergetski vodi)

(1) Trasa načrtovanega plinovoda križa obstoječe elektroenergetsko omrežje. Križanja so razvidna iz Prikaza stanja

prostora in se izvedejo v skladu s predpisi, ki urejajo plinovodno in elektroenergetsko omrežje.

(2) Pri križanju plinovoda z elektroenergetskimi kablovi je vodoravni razmik pri vzporednem polaganju cevi plinovoda poleg elektroenergetskega kabla oziroma ozemljila najmanj 1 m. Navpični svetli razmik med kablom in cevjo plinovoda pri križanju pa mora biti najmanj 0,3 m. Če teh najmanjših razmikov ni mogoče doseči, je treba kable mehansko zaščititi s cevjo, ki mora segati vsaj 3 m na vsako stran križanja. Pri izkopu jarka za polaganje plinovodne cevi, globljega od vzporedno položenega elektroenergetskega kabla, je treba na predpisani način zavarovati posedanje zemlje pod kablovodom. Pri nasutju materiala pod razpetino nadzemnega voda se ne sme zmanjšati predpisana varnostna višina, ki mora biti za visoko napetost večja od 7 m, za nizko napetost pa večja od 6 m.

(3) Podzemne elektroenergetske kablovode je treba pred izkopom jarka za plinovod zakolčiti in narediti sondažni izkop, pred položitvijo plinovoda pa jih je treba ustrezno zaščititi s PVC-cevmi. Odkop se opravi pod strokovnim nadzorom upravljalca elektroenergetskega omrežja.

(4) Izkop v bližini stojnih mest nadzemnih elektroenergetskih vodov, s katerimi bi bila zmanjšana njihova statična stabilnost, ni dovoljen. Oddaljenost od roba izkopanega jarka za polaganje plinovodne cevi do oporišč mora biti najmanj 4 m za sredjenapetostne in 2 m za nizkonapetostne elektroenergetske vode, če ni ogrožena statika oporišča.

(5) Pri delih v bližini podzemnih in nadzemnih elektroenergetskih kablovodov in naprav je treba upoštevati veljavne varnostne in tehnične predpise. Omejiti je treba doseg gradbenih strojev in njihovih delov, tako da se tokovodnikom ne približajo na razdaljo, manjšo od 3 m.

34. člen

(telekomunikacijski vodi)

(1) Trasa načrtovanega plinovoda križa telekomunikacijske vode. Križanja so prikazana v grafičnem delu državnega prostorskega načrta (Prikaz umestitve prostorske ureditve v prostor, ureditvena situacija gospodarske javne infrastrukture in grajenega javnega dobra).

(2) Prečkanje plinovoda s podzemnim telekomunikacijskim omrežjem je treba izvesti tako, da plinovod poteka najmanj 0,50 m pod telekomunikacijskim kablom. Vodoravni odmik med njima pa mora biti najmanj 1 m. Vsa mesta križanja se pred izkopom jarka ročno odkopljejo in po položitvi plinovoda ustrezno zaščitijo s PVC-cevmi. V bližini telekomunikacijskih vodov ni dovoljen strojni izkop ali miniranje. Pri izvajanju del na mestih križanja s telekomunikacijskim omrežjem mora investitor zagotoviti sodelovanje upravljalca tega omrežja.

35. člen

(plinovod)

(1) Plinovod prečka obstoječi plinovod M3 od Ajdovščine do Šempetra v stacionaži plinovoda km 0 + 083.

(2) Prečkanje se izvede v skladu s tehničnimi predpisi, ki urejajo graditev, obratovanje in vzdrževanje plinovodov.

VI. MERILA IN POGOJI ZA PARCELACIJO

36. člen

(parcelacija)

(1) Parcelacija se izvede skladno s prikazom območja državnega prostorskega načrta z načrtom parcel v grafičnem delu državnega prostorskega načrta (listi št. 3.1 do 3.88), v katerem so s tehničnimi elementi, ki omogočajo prenos novih mej parcel v naravo, določene tudi lomne točke meje državnega prostorskega načrta.

(2) Parcele, določene s tem državnim prostorskim načrtom, se po izvedenih posegih lahko delijo v skladu z izvedenim stanjem na podlagi lastništva oziroma upravljanja ter se po namembnosti sosednjih območij pripojijo k sosednjim parcelam.

VII. POGOJI CELOSTNEGA OHRANJANJA KULTURNE DEDIŠČINE, OHRANJANJA NARAVE, VARSTVA OKOLJA IN NARAVNIH DOBRIN, UPRAVLJANJA VODA, VAROVANJA ZDRAVJA LJUDI, OBRAMBE DRŽAVE TER VARSTVA PRED NARAVNI IN DRUGIMI NESREČAMI

37. člen

(ohranjanje kulturne dediščine)

(1) Kulturna dediščina se med gradnjo varuje pred poškodovanjem in uničenjem. Podatki o kulturni dediščini so razvidni iz Prikaza stanja prostora. Investitor zagotovi ukrepe za njeno varstvo.

(2) Zaradi varstva arheoloških ostalin investitor na celotnem območju državnega prostorskega načrta, na katerem ni registriranega arheološkega najdišča, pred pridobitvijo kulturnovarstvenega soglasja zagotovi:

– predhodne arheološke raziskave za presojo morebitnih arheoloških ostalin in

– druge ukrepe varstva, določene na podlagi izsledkov predhodnih arheoloških raziskav.

(3) Ne glede na določbe prejšnjega odstavka investitor na območju državnega prostorskega načrta, katerega načrtovane ureditve segajo na območje registriranega arheološkega najdišča, pred pridobitvijo kulturnovarstvenega soglasja zagotovi predhodne arheološke raziskave za vrednotenje morebitnih arheoloških ostalin.

(4) Pred začetkom del investitor zagotovi zaščitno izkopavanje odkritih arheoloških najdišč s poizkopavalno obdelavo gradiva ali arhiva najdišča in druge varstvene ukrepe, določene na podlagi izsledkov predhodnih arheoloških raziskav, med samimi deli pa stalen arheološki nadzor nad njimi. Deli arheološke dediščine, ki so najdeni med posegi v prostor, naj ostanejo, če je le mogoče, na kraju samem.

(5) Na območju registriranega arheološkega najdišča se gradbeni posegi zmanjšajo na kar najmanjšo površino, ki še omogoča gradnjo. Če se med arheološkimi raziskavami ali med gradbenimi deli odkrijejo arheološke ostaline, se rešitve v skladu z varstvenim režimom prilagodijo, tako da kulturna dediščina ni ogrožena.

(6) Obseg predhodnih arheoloških raziskav določi pristojna območna enota zavoda za varstvo kulturne dediščine.

(7) Drugi projektni pogoji in pogoji za izvedbo z vidika varstva kulturne dediščine:

– Posegi na območjih nacionalne prepoznavnosti se načrtujejo in izvajajo tako, da se čim manj posega v naravni relief in rastje, tako pa čim bolj ohranijo kulturna dediščina, naravne prvine in značilnosti kulturne krajine.

– Na območju kulturne krajine se ponovno vzpostavijo terase ter oporni in mejni zidovi parcel. Pri tem se uporabi lokalni kamen, gradnja pa se zgleduje po obstoječih terasah in zidovih, in sicer glede vodoravnega povezovanja in velikosti, pa tudi glede zunanega videza. Terasa ali oporni zidovi naj ustvarjajo videz suhe kamnite gradnje (uporaba veziva oziroma malte je omejena le na notranjo stran opornega zidu).

– Na območju kulturne dediščine naj se za dostop do trase plinovoda uporabijo že obstoječe lokalne poti in ceste, ki se ne smejo širiti.

(8) Investitor o začetku del vsaj deset dni prej obvesti pristojno območno enoto zavoda za varstvo kulturne dediščine.

38. člen

(ohranjanje narave)

(1) Trasa načrtovanega plinovoda poteka čez območja ohranjanja narave. Podatki o teh območjih so razvidni iz prikaza stanja prostora. Odseki križanj pa so razvidni iz grafičnega dela državnega prostorskega načrta (Ureditvena situacija s prikazom križanj z infrastrukturo).

(2) Omilitveni ukrepi med gradnjo v bližini jam:

– ohranjanje neokrnjene okolice jamskega vhoda,

– območje vhodov v jame se na terenu jasno označi, na njem pa je prepovedano poseganje z gradbenimi stroji in ustvarjanje manipulativnih površin;

– čim manj miniranja pri kopanju,

– izvajanje nadzora nad deli vsaj enkrat na teden ali v skladu s sezonskostjo samih del na gradbišču,

– o morebitnih novih jamah, ki se odprejo med gradbenimi deli, je treba takoj obvestiti Ministrstvo za okolje in prostor, Inštitut za raziskovanje Krasa in naravovarstveni nadzor, ki opredeli nadaljnje ukrepe,

– upoštevajo se vsi omilitveni ukrepi, navedeni v okoljskem poročilu.

(3) Po končani gradnji plinovoda se izvedejo enkratni ogled ohranjenosti jamskih vhodov in omilitveni ukrepi, navedeni v okoljskem poročilu.

(4) Na območjih Natura 2000 so zaradi gradnje plinovoda predvideni naslednji posebni omilitveni ukrepi, vezani na vodotoke:

– če se prečkanje Vipave izvede s podvrtanjem tako, da se v reko in njen obrežni rastlinski pas ne bo posegalo niti med gradnjo niti med obratovanjem (da ni poseke zaradi plinovoda v obrežnem pasu), omilitveni ukrep ni potreben. Če pa se prečkanje Vipave izvede v prekopu, se zagotovi takšna rešitev, da bo nad plinovodom omogočena trajna zarast z lesnim obrežnim rastjem. To je mogoče doseči z izvedbo plinovoda v taki globini, da ga korenine dreves ne bodo ogrožale. Po izgradnji je treba rečno obrežje ponovno obojestransko zasaditi z obrežnim rastjem na območju delovnega pasu plinovoda (povrnitev v obstoječe stanje);

– če pa se posega v vodotok, se prečkanje Vipave izvede v septembru in oktobru, pred časom drsti soške postrvi, nikakor pa ni dovoljeno od začetka novembra do julija;

– na območju SCI Vipava mora biti plinovod na mestu prečkanj vodotokov s prekopom vkopan tako globoko, da je nad plinovodom omogočena trajna zarast z lesnim obrežnim rastjem (ne vzdržuje se posek plinovoda). Tako plinovod ne bo onemogočal vzpostavitve ugodnega habitata za raka koščenca;

– za izboljšanje stanja mogočih habitatov raka koščenca na območju vodotokov v SCI Vipava se v služnostnem pasu plinovoda predvidi zasaditev z lesnim obrežnim rastjem, kjer jo je mogoče izvesti. Lokacije in način zasaditve naj se vključijo v zasaditveni načrt med izdelavo projektna dokumentacije za pridobitev gradbenega dovoljenja;

– prečkanje Glinščice se izvaja julija in avgusta, gradnja pa ni dovoljena od začetka septembra do konca novembra med razmnoževanjem potočnih rakov;

– prečkanje Rižane se izvede pred drstjo soške postrvi, torej v septembru in oktobru;

– gradnja čez vodnate vodotoke se praviloma izvaja v zimskih mesecih, ni pa dovoljena od začetka septembra do konca novembra med razmnoževanjem potočnih rakov;

– gradnja čez presihajoče vodotoke se izvaja od konca junija do konca septembra; ob morebitnih padavinah naj dela počakajo, da se vodotok ponovno presuši;

– ob prečkanjih vodotokov je treba delovni pas zožiti na najmanjšo mogočo širino; talni pragovi se izvedejo tako, da ne bo bistvenih sprememb značilnosti vodnega telesa, torej da se ne spremeni hitrost vode, in zgolj zato, da se zmanjšanja erozija oziroma odnašanje materiala na samem mestu prečkanja plinovoda;

– obrežno rastje ob jarkih je treba kar najbolj ohraniti, takoj po končanih delih pa naj se zasaadi avtohtono rastje;

– tik pred gradnjo je ob morebitnem poseganju v vodotok na mestu prečkanja treba izvesti odlov rib, rakov in piškurjev, za katerega poskrbi pristojna ribiška organizacija v sodelovanju z naravovarstvenim nadzorom in strokovnjakom za ribe.

(5) Na območjih Nature 2000, ekološko pomembnih območjih in območjih naravnih vrednot se pri načrtovanju in izvajanju načrtovanih prostorskih ureditev upoštevajo tudi ti omilitveni ukrepi:

– zaradi preprečitve uničenja gnezd vrtnega strnada se dela na odseku zahodno od Vrhpolja (območje Bareci) izvedejo v čim krajšem času, in sicer med 1. avgustom in 15. aprilom;

– prečkanje Kraškega roba se izvede tako, da se posega v rastje v čim ožjem pasu in v čim krajšem času med 15. julijem in 30. septembrom;

– na drugih odsekih se posek rastlinstva, priprava gradbišč in gradnja izvajajo zunaj obdobja razmnoževanja ptic, vzrejanja mladičev, gnezditvene sezone in prezimovanja, seka pa naj se med 1. avgustom in 1. marcem;

– območja kalov se na terenu označijo, vanje pa je prepovedano kakor koli posegati. Med gradnjo se označita kala Na Mazariji in Na Žlebu ob makadamski cesti. Prepreči se vsipanje gromoza v kale med vožnjo z gradbeno mehanizacijo po cesti;

– izguba drevesnih zatočišč netopirjev se nadomesti s postavitvijo 270 lesobetonskih netopirnic ob koncu gradnje, njihova mesta pa določi strokovnjak za netopirje na terenu;

– na območju prečkanja submediteranskih ilirskih travnikov (FFH 62A0) med Mančami in Podrago se mora uporabljati lahka gradbena mehanizacija;

– ob izkopu se zgornja plast humusa odloži tako, da je mogoče s tem slojem pokriti površine, prizadete med gradnjo;

– na gozdnih območjih se seka čim manj in le, če je nujno potrebno;

– zasipava se izključno z materialom, izkopanim na trasi, dovažanje od drugod pa ni dopustno, da se prepreči vnos tujerodnih invazivnih rastlin in rastlin z drugačno gensko zasnovano od lokalnih populacij;

– vnašanje in naseljevanje tujerodnih rastlinskih in živalskih vrst je prepovedano;

– za biotsko raznovrstnost se ohranjajo naravni elementi in danosti v krajini, predvsem na kmetijskih zemljiščih: živice, posamezna drevesa in grmi. Obstoječa drevesa in grmovnice se zaščitijo, če v njihovi bližini potekajo gradbena dela. Potreba po zaščitnem posegu, vrsta, obseg in čas takega posega se določijo v skladu z vrsto dreves in rastlinskih sestojev ter odvisno od vrste, obsega in trajanja gradbenega posega.

(6) Na območjih Nature 2000, ekološko pomembnih območjih in območjih naravnih vrednot se med obratovanjem upoštevajo ti omilitveni ukrepi:

– košnja in sekanje, ki bosta potrebna za vzdrževanje odprtih površin vzdolž plinovoda, se opravi zunaj gnezditvene sezone ptic, torej med 1. avgustom in 15. aprilom;

– lesno rastje se ob vzdrževalnih delih na plinovodu ne sme sekati med razmnoževanjem varstveno pomembnih hroščev, zato se seka med septembrom in marcem. Posekani les je treba takoj odstraniti ali pa trajno pustiti na kraju poseka. Če ostane na kraju poseka med razmnoževanjem teh hroščev (med aprilom in avgustom) in po njem, njegova odstranitev ni več dopustna;

– če se bodo na območju trase naselile tujerodne invazivne vrste, jih je treba redno odstranjevati s košnjo;

– na gozdnih območjih se seka čim manj in le, če je nujno potrebno.

(7) Med gradnjo na območju naravnih vrednot in območjih, pomembnih z vidika biotske raznovrstnosti, se opravlja naravovarstveni nadzor nad izvajanjem omilitvenih ukrepov ter spremlja stanje varovanih območij narave, še posebno lastnosti, zaradi katerih so ta območja varovana. Med gradnjo je obvezen tudi geološki naravovarstveni nadzor nad zemeljskimi deli. Ob najdbi geoloških naravnih vrednot se obvesti pristojna služba za varstvo narave.

(8) Izvajalec gradbenih del mora kot zavezanec za izvedbo spremljanja stanja med gradnjo zagotoviti pripravo poročila, v katerem morajo biti navedena vsa opažanja v zvezi s spremljanjem.

(9) Investitor mora kot zavezanec za izvedbo spremljanja stanja med obratovanjem zagotoviti pripravo letnega poročila in končnega poročila po drugem letu spremljanja, v katerih morajo biti navedena vsa opažanja. Poročili mora predložiti Agenciji Republike Slovenije za okolje.

(10) Investitor mora upoštevati omilitvene ukrepe, ki se navedejo v okoljskem poročilu in se bodo navedli v poročilu o vplivih na okolje med izdelavo projekta za pridobitev gradbenega dovoljenja.

(11) Investitor mora deset dni pred začetkom kakršnih koli del obvesti pristojno območno enoto zavoda za varstvo narave.

39. člen

(vodotoki)

(1) Plinovod križa površinske vodotoke. Ta prečkanja so prikazana v grafičnem delu državnega prostorskega načrta (Prikaz umestitve načrtovanih ureditev v prostor, Ureditvena situacija (listi od 2.1.1 do 2.1.22)), opisana pa v Prikazu stanja prostora.

(2) Prečkanja vodotokov se izvedejo s prekopom in tovarniško obbetoniranimi cevmi na najkrajši mogoči razdalji. Obloga cevi dodatno mehansko zaščiti izolacijo, zagotovi pa tudi dodatno obtežitev, potrebno zaradi vzgona. Križanja jarkov se izvedejo s prekopom struge, in sicer v čim ožjem delovnem pasu. Protierozijska zaščita struge na območju križanja se izvede po potrebi in navodilih geologa.

(3) Po položitvi cevi se struga na območju križanja zaščiti pred vodno erozijo. Izvede se ureditev s kamnito oblogo v obsegu najmanj 5 m vzvodno in nizvodno od plinovodne cevi ter v celotni širini delovnega pasu, če je to potrebno.

(4) Teme zaščitne cevi je predvidoma na globini najmanj 1 m pod dnem urejenih ter najmanj 1,5 m pod dnem neurejenih vodotokov in hudourniških strug. Na tej globini plinovodna cev poteka še 3 do 5 m od zgornjega roba brežine na obeh bregovih vodotoka.

(5) Križanja in posegi v struge vodotokov se izvedejo tako, da ne spremenijo pretoka vode, njene kakovosti in biološke raznovrstnosti. Pri posegih v vodotoke je treba upoštevati tudi:

– kar najbolj naj se ohrani naravna obvodna zarast,

– med gradnjo se ne posega v strugo z materiali, ki vsebujejo nevarne spojine,

– naplavine iz vodotokov se ne odzamejo,

– posegi se načrtujejo tako, da se prevodna sposobnost struge vodotoka ne zmanjša,

– pri zemeljskih delih ni dovoljeno zasipavati izvirov, sprožati erozijskih procesov, rušiti ravnotežja na labilnih tleh ali preprečiti odtoka visokih voda ali hudournikov,

– med gradnjo se zagotovi, da v vodotoku ne nastanejo razmere neprekinjene kalnosti,

– dela, ki posegajo v vodne površine, se izvajajo zunaj drstitvenih dob ribjih vrst,

– prepreči se selitev rib v predelu, v katerem se izvajajo dela,

– če je treba vodo pregraditi, zapreti, izčrpati ali speljati drugam, se to vsaj sedem dni prej sporoči ribiški organizaciji, ki upravlja ribiški okoliš. Tej se predloži časovni načrt vseh predvidenih del ter se ji omogoči dostop do gradbišča in nadzor nad spremembami v vodnem in obvodnem prostoru,

– na koritih vodotokov se po izvedenem prečkanju vzpostavi prejšnje stanje, območja izkopa pa se ustrezno zavarujejo pred erozijo. Ureditve strug potokov na območjih križanja s plinovodom morajo biti skladne s prakso in zahtevami, povezanimi s posegi v naravne površinske vodotoke. Pri zavarovalnih ukrepih se uporablja naravni material (les, kamen, rastlinska zaščita ...),

– talni pragovi vode se ne zaježijo, če pa sama zgraditev prečkanja ne dopušča potopljenih pragov, morajo biti ti na vzvodni strani oblikovani kot hrapave drče, katerih posamezne navpične stopnje ne smejo presežati 10 cm,

– v kamniti oblogi zunanjih razpok med kamni se ne sme zalivati beton.

(6) Trasa plinovoda poteka v predpisanih odmikih od vodnega zemljišča in od zgornjega roba brežine vodotoka. Kadar prostorske omejitve tega ne dopuščajo, je dovoljeno speljati plinovod po priobalnem zemljišču, tako da ne zmanjšuje obstoječe trdnosti brežin.

(7) Na odsekih, na katerih plinovod poteka po priobalnih zemljiščih, se pri dimenzioniranju cevovodov upošteva tudi prometna obremenitev gradbene mehanizacije med gradnjo in predvidi ustrezna zaščita, dokler se med vzdrževalnimi deli na vodotokih uporabljajo gradbeni stroji.

(8) Ponekod je treba upoštevati značilnosti vodnega režima in po potrebi izvesti ukrepe za zmanjšanje erozijske nevarnosti v sami strugi (talni pragovi na območju prečkanja), izvesti ukrepe za zaščito pred mehanskimi poškodbami (čiščenje strug, odkop prodnega materiala) ter zagotoviti poplavno varnost merskim in čistilnim postajam.

(9) Pri prečkanju vodotokov se upoštevajo omilitveni ukrepi iz četrtega odstavka prejšnjega člena, ki obravnava omilitvene ukrepe na vodotokih zaradi ohranjanja narave.

40. člen

(varstvo vode in podzemnih voda)

(1) Območje državnega prostorskega načrta posega na vodovarstvena območja virov pitne vode in poplavna območja, kar je razvidno iz Prikaza stanja prostora in študije Izdelava kart poplavne in erozijske nevarnosti ter kart razredov poplavne in erozijske nevarnosti na območju trase načrtovanega prenosnega plinovoda M6 Ajdovščina–Lucija, pa tudi iz Hidrološko-hidravlične analize: Izdelava kart poplavne in erozijske nevarnosti ter kart razredov poplavne in erozijske nevarnosti na nekaterih območjih trase načrtovanega prenosnega plinovoda M6 Ajdovščina–Lucija.

(2) Za posege na vodovarstvenem območju je bila izdelana Analiza tveganja za onesnaženje vodnega telesa podzemne vode zaradi gradnje in obratovanja prenosnega plinovoda M6 Ajdovščina–Lucija.

(3) Ureditve se načrtujejo tako, da se pri gradnji in obratovanju izvedejo ukrepi, ki zagotavljajo, da ob poplavi ne bo škodljivega vpliva na vode in vodni režim, da ne bo drugih škodljivih vplivov na okolje in da se poplavna ogroženost območja ne bo povečala, in sicer:

– na območjih poplavnih površin in prečkanj vodotokov se dela med napovedanimi obsežnimi padavinami ne opravljajo. Izvajalec mora redno spremljati vremensko napoved;

– na območjih poplavnih površin ni dovoljeno nasipanje terena na trasi predvidenega poteka plinovoda glede na obstoječe kote terena; po končani gradnji se teren povrne v prvotno reliefno stanje;

– postavljanje ovir in odlaganje izkopanega materiala v strugo vodotokov ni dovoljeno;

– odvodnjavanje na manipulativnih površinah nadzemnih objektov plinovoda se izvede v skladu s predpisi, ki urejajo režim varovanja vodnih virov in izpust snovi pri odvajanju padavinskih voda.

(4) Na poplavnih območjih se upoštevajo vsi ukrepi, ki izhajajo iz Študije: Izdelava kart poplavne in erozijske nevarnosti ter kart razredov poplavne in erozijske nevarnosti na območju trase načrtovanega plinovoda (marec 2012) in Hidrološko-hidravlične analize: Izdelava kart poplavne in erozijske nevarnosti ter kart razredov poplavne in erozijske nevarnosti na nekaterih območjih trase načrtovanega prenosnega plinovoda M6 Ajdovščina–Lucija (januar 2012).

(5) Na vodovarstvenih območjih se upoštevajo vsi ukrepi, ki izhajajo iz Analize tveganja za onesnaženje vodnega telesa podzemne vode zaradi gradnje in obratovanja prenosnega plinovoda M6 Ajdovščina–Lucija (april 2012).

(6) Na območju državnega prostorskega načrta ni podeljenih vodnih pravic.

41. člen

(varovanje kmetijskih in gozdnih zemljišč)

(1) Kmetijske površine se po končani gradnji kar najbolj usposobijo za kmetijske namene. Investitor pa omogoči dostop na zemljišča njihovim lastnikom med gradnjo plinovoda in po njej.

(2) Na območjih najboljših kmetijskih zemljišč z veliko pridelovalno zmogljivostjo se delovni pas za gradbene potrebe zmanjša. Gradbena in strojna dela pri plinovodu se izvajajo zunaj obdobja najintenzivnejših kmetijskih opravil.

(3) Nad plinovodom je določen pas z omejitvijo kmetijske dejavnosti širine 2,5 m od osi na vsako stran. V tem pasu je prepovedano saditi rastline, katerih korenine segajo več kot 1 m globoko, obdelovati zemljišča globlje od 0,5 m ali globlje od 0,5 m nad temenom cevi in postavljati opore, namenjene kmetijstvu in sadjarstvu, ki segajo globlje od 1 m nad temenom cevi.

(4) Na območju, kjer plinovod preseka zgrajene hidromelioracijske komplekse, se ti obnovijo tako, da se zagotovi njihovo nadaljnje delovanje.

(5) Investitor med gradnjo in po izvedbi posega omogoči gospodarjenje z gozdom ter dostop do obstoječih gozdnih površin.

(6) Posegi v gozd se izvedejo tako, da je povzročena škoda na gozdnem rastju in tleh kar najmanjša. Krčitev drevja se za plinovod premera do največ DN 600 mm praviloma izvede v delovnem pasu širine 20 m, za plinovod premera do največ DN 200 mm pa v delovnem pasu širine 13 m; trajno izkrčena površina ostane v pasu 5 m levo in desno od osi plinovoda. Posegi v gozd zunaj delovnega pasu plinovoda niso dovoljeni.

(7) Po zgraditvi plinovoda je treba na izpostavljenih delih, kakršni so grebeni, strma pobočja, območja tal s slabšo nosilnostjo in iglasti gozdovi, z zasaditvijo avtohtonih rastišču primernih grmovnih in drevesnih vrst ustvariti zaprte gozdne robove, ki so statično stabilnejši. Novi gozdni robovi se oblikujejo in zasadijo z avtohtono vegetacijo.

(8) Za dostop do gradbišča čez gozdna zemljišča se lahko uporabijo samo obstoječe gozdne vlake in ceste v skladu s predpisi, ki urejajo ukrepe ob povečani rabi gozdnih prometnic in sanacijske ukrepe za vzpostavitev prvotnega stanja po končanih delih. Med gradnjo morajo biti gozdne prometnice uporabne za normalen potek gozdne proizvodnje.

42. člen

(geološko nestabilna, labilna in zamočvirjena območja)

(1) Na geološko nestabilnih in labilnih območjih se plinovod gradi v skladu z geološko-geomehanskim poročilom, ki je sestavni del projektne dokumentacije. Območja, ki so bila pred začetkom gradnje evidentirana kot potencialno nestabilna, se predhodno sanirajo s prečnimi oziroma vzdolžnimi drenažami. Izlivi iz drenaž se speljejo v obstoječe vodotoke ali vodne jarke ali razpršijo po površini, stran od labilnega območja. Geološko nestabilna, labilna in zamočvirjena območja so razvidna iz grafičnega dela državnega prostorskega načrta.

(2) Morebitno zamočvirjenje zemljišč se prepreči z vzdolžnimi drenažami, ki se izvedejo po potrebi in po navodilih geologa. Položijo se v drenažno gramozno nasutje, ovijejo z geotekstilom, drenažna voda pa se spelje v bližnje vodotoke.

(3) Na odsekih, na katerih trasa plinovoda poteka po mokrem in neprepustnem zemljišču, se prepreči dodatno zamočvirjanje zemljišč z vzdolžnimi drenažami. Drenažna voda se spelje v bližnje vodotoke. Plinovod se pred vzgonom zavaruje z ustrezno obtežitvijo cevi.

(4) Prevozne poti čez zamočvirjena območja se uredijo z nasutjem nosilnega tamponskega materiala na geotekstilu ali utrdijo s polaganjem lesenih brun.

(5) Na trasi po strmih erozijskih in plazovitih pobočjih se izvajajo posebni ukrepi za varstvo pred erozijo, tako da se erozijska ogroženost območja ne bo povečala.

(6) Na labilnih območjih se izvaja stalen geološki nadzor.

43. člen

(varstvo pred naravnimi in drugimi nesrečami)

Za zaščito pred požarom se plinovod z vsemi napravami izvede v skladu s predpisi o varstvu pred požarom ter graditvi, obratovanju in vzdrževanju plinovodov, pa tudi z opredeljenimi cevovodnimi razredi. Za vzdrževanje in nadzor investitor zagotovi ustrezno službo. Za nemoteno in varno delovanje plinovoda se:

– zagotovi stalna dostopnost do trase plinovoda z gradbenimi stroji za popravilo morebitnih okvar,

- plinovod vzdržuje skladno z navodili proizvajalca cevi: meritve katodne zaščite in gradbeno vzdrževanje,
- opravlja preizkus izpuščanja plina.

44. člen
(varstvo tal)

(1) Posegi v tla se izvedejo tako, da prizadenejo čim manjšo talno površino. Pri gradnji se uporabi le material, za katerega obstajajo dokazila o neškodljivosti za okolje, v skladu s predpisi, ki urejajo varstvo okolja. Gibanje strojev se omeji na območje delovnega pasu, tla (talni tipi) pa se zavarujejo pred poškodbami med gradnjo in po njej. Površine, ki so bile med gradnjo razgaljene, se po njej ponovno zatravijo oziroma zasadijo.

(2) Med gradnjo se gradbišče organizira tako, da se prepreči onesnaženje tal, ki bi lahko nastalo zaradi prevoza, skladiščenja ter uporabe tekočega goriva in drugih nevarnih snovi. Ob nezgodi se zagotovi takojšnje ukrepanje za to usposobljenih delavcev. Vsa začasna skladišča in pretakališča goriva, olja in maziva ter drugih nevarnih snovi se zaščitijo pred možnostjo izliva v tla.

45. člen
(varstvo pred hrupom)

(1) Posebni ukrepi za varstvo pred hrupom med obratovanjem plinovoda niso potrebni.

(2) Med gradnjo ne smejo biti presežene predpisane ravni hrupa. Upoštevanj morajo biti ti ukrepi za varovanje pred hrupom:

- uporabljena gradbena mehanizacija mora biti opremljena s potrdili o zvočni moči, ki ne sme presegati zakonsko predpisanih vrednosti;
- hrupna dela naj se izvajajo med 7. in 19. uro;
- podiranje dreves ter gradbena in montažna dela na gozdnih območjih naj se opravljajo zunaj obdobja gnezditve in valjenja ptic, to je od začetka aprila do konca junija.

46. člen
(varstvo zraka)

(1) Za kar največje mogoče zmanjšanje negativnih vplivov na zrak je treba upoštevati predpise, ki urejajo varstvo zraka.

(2) Gradnja se organizira in izvaja tako, da se prepreči dodatno onesnaževanje zraka, na kar vplivajo izbira delovnih strojev in transportnih vozil ter vremenske razmere med gradnjo. Poskrbi se za:

- vlaženje materiala ter nezaščitenih površin in prevoznih poti v vetrovnem in suhem vremenu,
- preprečevanje raznašanja materiala z gradbišča,
- čiščenje vozil pri vožnji z gradbišča na javne prometne površine,
- protiprašno zaščito vseh gradbiščnih in javnih cest, ki se uporabljajo za prevoz,
- ugasnitev motorja, če se vozila, prevozna sredstva in delovne naprave ustavijo za daljši čas.

(3) Pri poškodbah plinovoda in nenadzorovanem izpuščanju plina mora upravljavec plinovoda preprečiti izpust in ukrepati skladno s predpisi s področja varstva zraka.

VIII. ETAPNOST IZVEDBE PROSTORSKE UREDITVE

47. člen
(etapnost izvedbe)

Prostorske ureditve, ki jih določa ta uredba, se lahko izvedejo v posameznih etapah ali skupaj. Posamezne etape predstavljajo gradnjo delov trase plinovoda in spremljajočih nadzemnih objektov plinovoda.

IX. DRUGI POGOJI IN ZAHTEVE ZA IZVAJANJE DRŽAVNEGA PROSTORSKEGA NAČRTA

48. člen
(monitoring stanja)

(1) Vsaki dve leti se zagotovi čiščenje plinovodnih cevovodov. Investitor v skladu s predpisi, ki urejajo zbiranje, predelavo in odvoz odpadkov, zagotovi odvoz kondenzatov iz separatorjev. Pri odvajanju vode po opravljenem tlačnem preizkusu se zagotovi izpolnjevanje vseh pogojev glede varstva okolja. Postopek čiščenja odobrita inšpektorata, pristojna za zdravje ter okolje in prostor.

(2) Investitor zagotovi celosten načrt za monitoring med gradnjo in obratovanjem plinovoda, kakor bo določeno v poročilu o vplivih na okolje.

(3) Pri določitvi točk in vsebine monitoringa se smiselno upoštevajo točke že izvedenih meritev ničelnega stanja. V delih, kjer je to mogoče, se monitoring prilagodi in uskladi z drugimi obstoječimi ali predvidenimi državnimi in lokalnimi spremljanji kakovosti okolja. Pri fizičnih meritvah stanja sestavin okolja se zagotovi vsaj tolikšno število točk nadzora, da se pridobi o tem utemeljena informacija. Točke monitoringa morajo omogočati stalno pridobivanje podatkov.

(4) Obseg del v okviru monitoringa vplivov na okolje:

- med gradnjo se opravlja naravovarstveni nadzor nad izvajanjem omilitvenih ukrepov, ki so opredeljeni v okoljskem poročilu. Po izvedbi posega na območjih Nature 2000 se preveri stanje kvalifikacijskih vrst in habitatnih tipov glede na izhodiščno stanje,
- med gradnjo in obratovanjem se izvedejo prve meritve hrupa v skladu s predpisi, ki določajo prve meritve in obratovni monitoring hrupa.

(5) Dodatni ustrezni zaščitni ukrepi, ki jih mora investitor izvesti na podlagi rezultatov monitoringa, so:

- dodatne tehnične in prostorske rešitve;
- dodatne zasaditve in zgostitve rastja;
- sanacija poškodovanih območij, naprav ali drugih prostorskih sestavin;
- sprememba rabe prostora;
- drugi ustrezni ukrepi (omilitveni ukrepi).

(6) Monitoring se izvede v skladu s predpisi, ki urejajo prve meritve in trajni obratovni monitoring hrupa ter pogoje za njihovo izvajanje, in usmeritve, določene v poročilu o vplivih na okolje. Rezultati monitoringa so javni in investitor poskrbi za njihovo dostopnost.

49. člen
(organizacija gradbišča)

(1) Za potrebe gradbišča se čim bolj uporabljajo že obstoječe poti. Če je treba do njega urediti dodatne začasne dostopne poti, se upošteva obstoječa raba zemljišča in sosednjih zemljišč, ki jih gradnja zadeva. Dostopnost do trase plinovoda se zagotavlja z vzdolžnimi prevozi po delovnem pasu.

(2) Med izdelavo projektne dokumentacije za pridobitev gradbenega dovoljenja se izdelava načrt gradbišča, vključno z dovoznimi potmi, morebitnimi odlagališči odvečnega gradbenega materiala, gradbiščnimi objekti in skladišči materiala, ki jih ni mogoče urediti na območju državnega prostorskega načrta. Trase dovoznih poti se izberejo tako, da so kar najmanj prizadeti bivalno in naravno okolje ter obstoječe ureditve.

(3) Odlagališča presežkov gradbenega materiala, gradbiščni objekti, skladišča materiala in druge ureditve v sklopu gradbišča se lahko postavijo samo na območju državnega prostorskega načrta na predhodno arheološko pregledanih območjih, vendar ne na objektih ali območjih kulturne dediščine. Dostopne poti ne smejo prečkati objektov in območij kulturne dediščine.

(4) Investitor ali izvajalec pred gradnjo skupaj z upravljavci evidentira stanje obstoječe infrastrukture. Po posegih v prometne površine se izvede sanacija, tako da se prepreči

kakršno koli zmanjšanje nosilnosti vozišča. Prometna površina se obnovi v enaki obliki in kakovosti, v kakršni sta bili pred gradbenim posegom. Obnovijo ali popravijo se tudi infrastrukturni objekti in naprave ter drugi objekti, ki so bili med gradnjo morebiti poškodovani.

(5) Poleg vseh obveznosti, navedenih v 50. členu te uredbe, morajo investitorji in izvajalci med gradnjo plinovoda in po njej upoštevati še te pogoje:

- ceste in poti, ki bi bile morebiti namenjene obvozu ali prevozu med gradnjo, se pred začetkom del ustrezno uredijo, ko so ta končana, pa se odpravijo morebitne poškodbe;
- objekte in infrastrukturne vode je treba ustrezno zaščititi in obnoviti ali popraviti, če so bili zaradi izvajanja del poškodovani;
- treba je zavarovati gradbišče, tako da bosta zagotovljeni varnost in nemotena raba sosednjih objektov in zemljišč;
- zemeljski material je treba odlagati zunaj območja vodotokov;
- zagotoviti je treba ustrezen potek motornega in peš prometa;
- ustrezno je treba urediti vse ceste, ki bi se morebiti uporabljale za obvoz ali prevoz med gradnjo, po njej pa odpraviti nastale poškodbe na vseh površinah;
- gradbišče je med gradnjo treba zavarovati, tako da se zagotovi varnost in nemotena raba sosednjih objektov in zemljišč.

50. člen

(dodatne obveznosti)

Poleg vseh obveznosti, navedenih v 48. in 49. členu te uredbe, so obveznosti investitorjev in izvajalcev še:

- odprava negativnih posledic, ki nastanejo zaradi gradnje in obratovanja plinovoda;
- med gradnjo in obratovanjem zagotoviti nemoteno prometno, komunalno, energetsko in telekomunikacijsko oskrbo z obstoječimi infrastrukturnimi objekti in napravami;
- pred gradnjo evidentirati stanje obstoječe infrastrukture skupaj z upravljavci;
- med gradnjo sproti obveščati prebivalstvo na območju, po katerem poteka trasa plinovoda, o vseh dejavnostih, ki zadevajo plinovod;
- odpraviti morebitne poškodbe okoliških objektov, vodov in naprav, nastale med gradnjo;
- ob pripravi projektne dokumentacije za pridobitev gradbenega dovoljenja se pridobita natančna podatka o površini izgubljenih oziroma uničenih kmetijskih in gozdnih zemljišč ter o površini kmetijskih zemljišč, ki se jim raba zaradi posegov spremeni.

X. DOPUSTNA Odstopanja

51. člen

(dopustna odstopanja)

(1) Pri uresničevanju državnega prostorskega načrta so dopustna odstopanja od funkcionalnih, oblikovalskih in tehničnih rešitev, določenih s to uredbo, če se pri nadaljnjem podrobnejšem proučevanju tehnoloških, geoloških, hidroloških, geomehanskih in drugih razmer pridobijo tehnične rešitve, ki so z oblikovalskega, tehničnega ali okoljevarstvenega vidika primernejše.

(2) Odstopanja od funkcionalnih, oblikovalskih in tehničnih rešitev iz prejšnjega odstavka ne smejo spreminjati načrtovanega videza območja, poslabšati bivalnih in delovnih razmer na območju državnega prostorskega načrta ali sosednjih območjih ter v nasprotju z javnimi koristmi. Organi in organizacije, v katerih delovno področje spadajo odstopanja, morajo z njimi soglašati.

XI. NADZOR

52. člen

(nadzor)

Nadzor nad izvajanjem te uredbe opravlja inšpektorat, pristojen za prostor.

XII. PREHODNE IN KONČNE DOLOČBE

53. člen

(dopustni posegi v prostor in dopustne dejavnosti)

Do začetka izvajanja prostorskih ureditev iz 3. člena te uredbe je na območju državnega prostorskega načrta iz 4. člena te uredbe dopustno opravljanje kmetijskih in gozdarskih dejavnosti na obstoječih kmetijskih in gozdnih zemljiščih, dopustni pa so tudi gradnja in redna investicijsko-vzdrževalna dela na prometni, okoljski, energetski in elektronski komunikacijski infrastrukturi ter vse druge dejavnosti, ki jih je mogoče izvajati skladno z določbami te uredbe, če z njimi soglašata investitor plinovodnega omrežja.

54. člen

(občinski prostorski akti)

Z dnem uveljavitve te uredbe se za celotno območje iz 4. člena te uredbe in za vse ureditve, ki so načrtovane v občinskih prostorskih aktih na tem območju šteje, da so spremenjeni oziroma dopolnjeni naslednji občinski prostorski akti:

1. Občina Ajdovščina:

- Odlok o prostorskih sestavinah dolgoročnega plana Občine Ajdovščina za obdobje od leta 1986 do leta 2000 (Uradno glasilo občin Ajdovščine, Nova Gorica in Tolmin, št. 2/87);
- Odlok o spremembah in dopolnitvah prostorskih sestavin dolgoročnega in družbenega plana Občine Ajdovščina za območje Občine Ajdovščina (Uradni list RS, št. 96/04);
- Odlok o prostorskih ureditvenih pogojih (v nadaljnjem besedilu: PUP) za Občino Ajdovščina (Uradno glasilo, št. 1/98);
- Odlok o spremembah in dopolnitvah odloka o PUP v Občini Ajdovščina (Uradni list RS, št. 92/05 in 108/06).

2. Občina Hrpelje - Kozina:

- Odlok o spremembah in dopolnitvah prostorskih sestavin dolgoročnega in družbenega plana Občine Sežana za območje Občine Hrpelje - Kozina (Uradni list RS, št. 45/98, 40/99, 93/04 in 92/09).

3. Občina Izola:

- Družbeni plan Občine Izola za obdobje 1986–1990 (Uradne objave, št. 19/90 in 22/90);
- Odlok o spremembah in dopolnitvah prostorskih sestavin dolgoročnega družbenega plana Občine Izola za obdobje 1986–1990–2000 (Uradne objave, št. 13/95);
- Odlok o spremembah in dopolnitvah prostorskih sestavin dolgoročnega družbenega plana Občine Izola za obdobje 1986–1990–leto 1998 – »Programska zasnova za območje južno od industrijske cone« (Uradne objave, št. 14/98);
- Odlok o spremembah in dopolnitvah prostorskih sestavin dolgoročnega družbenega plana Občine Izola za obdobje 1986–1990–2000 (območje Livade – zahod, v letu 2003) (Uradne objave, št. 15/00);
- Odlok o spremembah in dopolnitvah prostorskih sestavin dolgoročnega družbenega plana Občine Izola za obdobje 1986–1990–2000 (za območje Šared) (Uradne objave, št. 18/04 in 19/04 – prevod);
- Odlok o prostorskih ureditvenih pogojih za podeželje Občine Izola (Uradne objave, št. 35/89 in 12/03);
- Odlok o spremembah in dopolnitvah Odloka o prostorskih ureditvenih pogojih za podeželje Občine Izola (Uradne objave, št. 24/04);

– Odlok o PUP sanacija degradiranega prostora v Občini Izola (Uradni list, št. 62/94 in 74/94);

– Odlok o PUP za podeželje Občine Izola (Uradne objave, št. 35/89, 12/03 in 24/04);

– Odlok o zazidalnem načrtu za stanovanjsko zazidavo »Kredo – La Creta« v Izoli (Uradne objave Občine Izola, št. 6/97), PUP in ZN za območje Obrtno-stanovanjske cone v Izoli (Uradne objave občine Izola, št. 3/98),

– Sklep o pripravi občinskega podrobnega prostorskega načrta »Cesta in kolektor Jagodje – Šared« (Uradne objave Občine Izola, št. 15/07), veljavni odloki, ki urejajo področje javnih cest: Odlok o občinskih cestah (Uradne objave Občine Izola, št. 4/99, 10/99 in 8/03) in Odlok o kategorizaciji občinskih cest v Občini Izola.

4. Občina Koper:

– Odlok o spremembah in dopolnitvah prostorskih sestavin dolgoročnega in družbenega plana Mestne občine Koper (Uradni list RS, št. 79/09);

– Dolgoročni plan občine Koper za obdobje 1986–2000 (neuradno prečiščeno besedilo – zajema UO 25/86, 10/88, 9/92, 4/93, 7/94, 25/94, 14/95, 11/98, 16/99, 33/01 in 96/04);

– Odlok o spremembah in dopolnitvah prostorskih sestavin dolgoročnega plana občine Koper za obdobje 1986–2000 in družbenega plana občine Koper za obdobje 1986–1990 (Uradne objave, št. 16/99 in 33/01 ter Uradni list RS, št. 96/04 in 97/04);

– Odlok o spremembah in dopolnitvah prostorskih sestavin dolgoročnega in srednjeročnega plana Mestne občine Koper (Uradne objave, št. 33/01);

– Dolgoročni družbeni plan Občine Izola za obdobje 1986–2000 (Uradne objave, št. 5/89 in 11/89);

– PUP za območje Pobegi, Čežarji, Sveti Anton (Uradne objave, št. 7/95);

– PUP za območje Vanganel (Uradne objave, št. 20/93);

– PUP za območja Škofije, Plavje, Dekani (Uradne objave, št. 7/95);

– Obvezna razlaga 13. člena odloka o PUP v občini Koper (Uradne objave, št. 7/01);

– Odlok o prostorskih ureditvenih pogojih v občini Koper (Uradne objave, št. 19/88, 24/01 in 7/01, ter Uradni list RS, št. 49/05 in 95/06);

– Spremembe in dopolnitve Odloka o PUP v občini Koper (Uradne objave, št. 24/01);

– Odlok o prostorskih ureditvenih pogojih za sanacijo degradiranega prostora za območje občine Koper (Uradne objave, št. 15/94).

5. Občina Piran:

– Odlok o spremembah in dopolnitvah prostorskih sestavin dolgoročnega in srednjeročnega plana Občine Piran (Uradne objave, št. 26/98, 22/99, 31/99, 37/99, 46/00, 49/00, 17/02, 24/02, 36/02, 7/03, 37/03, 26/04 in 36/04);

– Zazidalni načrt za območje obrtne cone v Luciji (Uradne objave, št. 34/80, 25/88 in 36/88).

6. Občina Sežana:

– Dolgoročni plan Občine Sežana za obdobje 1986–2000 (Uradni list RS, št. 14/88);

– Odlok o uskladitvi dolgoročnega plana Občine Sežana za obdobje 1986–2000 z obveznimi prostorskimi sestavinami dolgoročnega plana SR Slovenije za obdobje 1986–2000 (Uradne objave, št. 1/89);

– Sklep o spremembah in dopolnitvah dolgoročnega plana Občine Sežana za obdobje 1986–2000 (Uradne objave, št. 37/89 in 5/92, ter Uradni list RS, št. 54/95, 63/97, 81/02 in 86/02 – popravek);

– Družbeni plan Občine Sežana za obdobje 1986–1990 (Uradni list SRS, št. 14/88);

– Uskladitev družbenega plana Občine Sežana za obdobje 1986–1990 z obveznimi prostorskimi sestavinami družbenega plana SR Slovenije za obdobje 1986–1990 za področje cestnega omrežja (Uradne objave, št. 4/89);

– Sklep o uskladitvah, spremembah in dopolnitvah družbenega plana Občine Sežana za obdobje 1986–1990 (Uradne objave, št. 37/89, 5/92 in 18/93, ter Uradni list RS, št. 54/95, 63/97, 81/02 in 86/02 – popravek);

– Odlok o prostorskih ureditvenih pogojih v KS Sežana – Občina Sežana (Uradni list RS, št. 81/02 in 86/02 – popravek);

– Odlok o splošnih merilih prostorskih ureditvenih pogojev za naselja v Občini Sežana (Uradni list RS, št. 81/02 in 86/02 – popravek);

– Odlok o prostorskih ureditvenih pogojih v KS Dane pri Sežani – Občina Sežana (Uradni list RS, št. 81/02 in 86/02 – popravek);

– Odlok o podrobnih merilih prostorskih ureditvenih pogojev za naselja v Občini Sežana (Uradni list RS, št. 82/02 in 86/02 – popravek);

– Odlok o prostorskih ureditvenih pogojih za območja izven naselij v Občini Sežana (Uradni list RS, št. 81/02 in 86/02 – popravek);

– Odlok o prostorskih ureditvenih pogojih za mesto Sežana – ZAHOD (Uradni list RS, št. 23/08).

7. Občina Vipava:

– Odlok o spremembah in dopolnitvah prostorskih sestavin dolgoročnega plana Občine Ajdovščina za obdobje 1986–2000 in družbenega plana Občine Ajdovščina 1986–2000, ki se nanaša na območje nove Občine Vipava (Uradno glasilo, št. 9/98, 5/99, 5/00 in 9/00).

55. člen

(začetek veljavnosti)

Ta uredba začne veljati petnajsti dan po objavi v Uradnem listu Republike Slovenije.

Št. 00729-42/2012

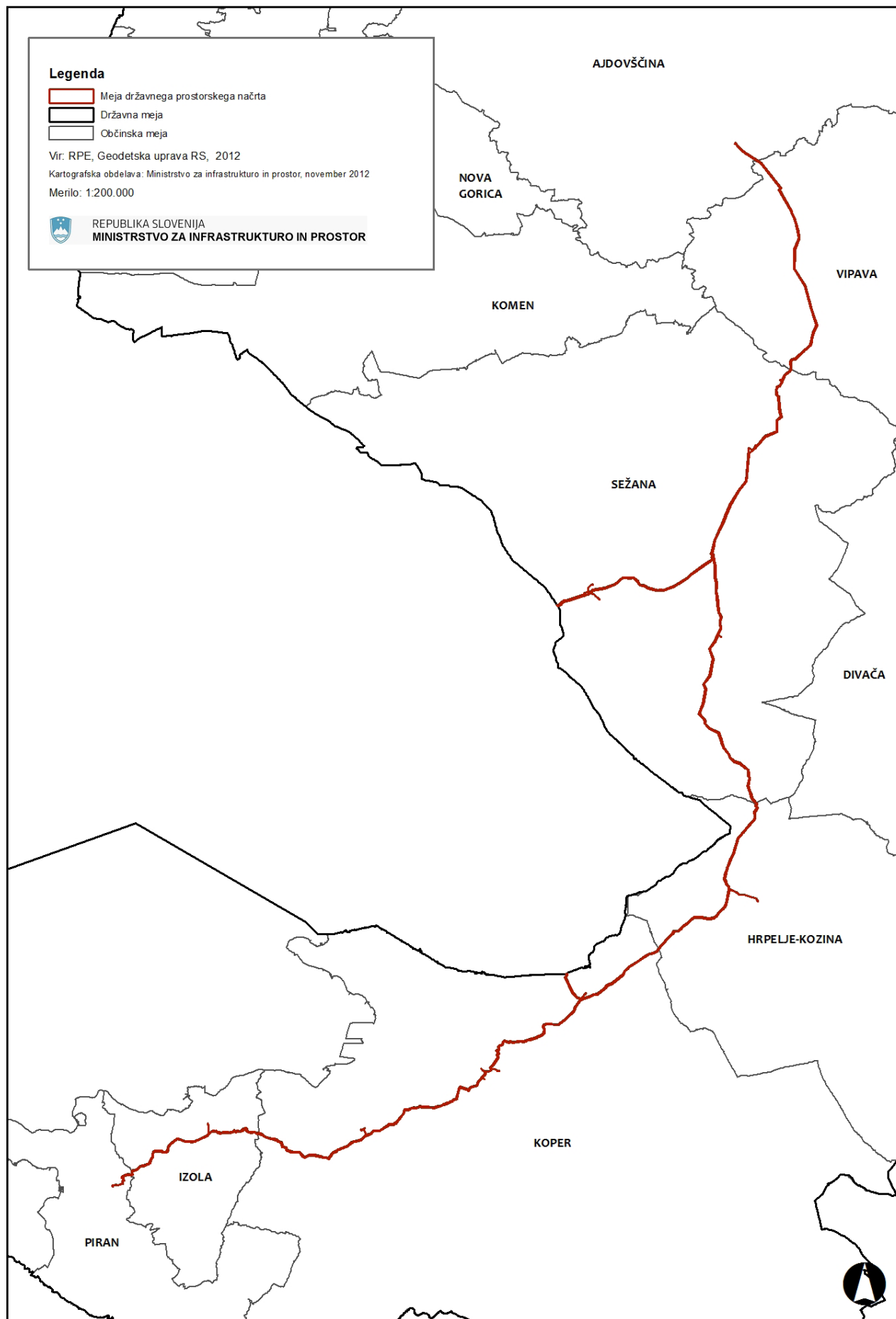
Ljubljana, dne 21. novembra 2012

EVA 2012-2430-0181

Vlada Republike Slovenije

Janez Janša l.r.

Predsednik



3500. Uredba o prenehanju veljavnosti Uredbe o začasnih ukrepih za zavarovanje urejanja prostora na podlagi Programa priprave državnega lokacijskega načrta za celovito prostorsko ureditev pristanišča za mednarodni promet v Kopru

Na podlagi prvega odstavka 81. člena Zakona o urejanju prostora (Uradni list RS, št. 110/02, 8/03 – popr., 58/03 – ZZK-1, 33/07 – ZPNačrt, 108/09 – ZGO-1C in 80/10 – ZUPUDPP) izdaja Vlada Republike Slovenije

U R E D B O

o prenehanju veljavnosti Uredbe o začasnih ukrepih za zavarovanje urejanja prostora na podlagi Programa priprave državnega lokacijskega načrta za celovito prostorsko ureditev pristanišča za mednarodni promet v Kopru

1. člen

Z dnem uveljavitve te uredbe preneha veljati Uredba o začasnih ukrepih za zavarovanje urejanja prostora na podlagi Programa priprave državnega lokacijskega načrta za celovito prostorsko ureditev pristanišča za mednarodni promet v Kopru (Uradni list RS, št. 43/11).

2. člen

Ta uredba začne veljati naslednji dan po objavi v Uradnem listu Republike Slovenije.

Št. 00729-41/2012
Ljubljana, dne 21. novembra 2012
EVA 2012-2430-0193

Vlada Republike Slovenije

Janez Janša l.r.
Predsednik

VSEBINA

PRESEDNIK REPUBLIKE			
3455.	Ukaz o postavitvi izrednega in pooblaščenega veleposlanika Republike Slovenije na Irskem	8989	
3456.	Ukaz o odpoklicu izredne in pooblaščenega veleposlanice – vodje Stalnega predstavništva Republike Slovenije pri Organizaciji združenih narodov v New Yorku	8989	
VLADA			
3457.	Uredba o določitvi ureditvenega območja strateškega mejnega prehoda Rožna Dolina	8989	
3458.	Uredba o določitvi ureditvenega območja strateškega mejnega prehoda Ljubelj	8993	
3498.	Uredba o oskrbi s pitno vodo	9038	
3499.	Uredba o državnem prostorskem načrtu za prenosni plinovod M6 od Ajdovščine do Lucije	9047	
3500.	Uredba o prenehanju veljavnosti Uredbe o začasnih ukrepih za zavarovanje urejanja prostora na podlagi Programa priprave državnega lokacijskega načrta za celovito prostorsko ureditev pristanišča za mednarodni promet v Kopru	9064	
3459.	Odločba o imenovanju na mesto okrožne državne tožilke na Okrožnem državnem tožilstvu na Ptuj	8996	
MINISTRSTVA			
3460.	Pravilnik o spremembah in dopolnitvah Pravilnika o službeni oceni	8996	
3461.	Odredba o veljavnosti sedmega in osmega dodatka k sedmi izdaji Evropske farmakopeje ter osme izdaje Evropske farmakopeje	9000	
3462.	Navodilo za opravljanje kratkotrajnega dela	9000	
3463.	Spremembe in dopolnitve Notarske tarife	9004	
USTAVNO SODIŠČE			
3464.	Odločba o razveljavitvi sklepa Višjega sodišča v Kopru in sklepa Okrožnega sodišča v Novi Gorici	9005	
3465.	Sklep o zavrnitvi pobude	9006	
DRUGI DRŽAVNI ORGANI IN ORGANIZACIJE			
3466.	Odločba o imenovanju namestnice vodje Okrožnega državnega tožilstva v Celju	9009	
3467.	Odločba o imenovanju vodje Okrožnega državnega tožilstva v Slovenj Gradcu	9009	
3468.	Odločba o imenovanju vodje Okrožnega državnega tožilstva v Kranju	9009	
3469.	Poročilo o gibanju plač za september 2012	9009	
OBČINE			
AJDOVŠČINA			
3470.	Odlok o spremembi in dopolnitvi Odloka o komunalnem prispevku v Občini Ajdovščina	9010	
3471.	Odlok o spremembah in dopolnitvah Odloka o nadomestilu za uporabo stavbnega zemljišča	9010	
3472.	Odlok o spremembah in dopolnitvah Odloka o oskrbi s pitno vodo na območju Občine Ajdovščina	9011	
DIVAČA			
3473.	Pravilnik o spremembi Pravilnika o plačah, plačilih za opravljanje funkcije in drugih prejemkih občinskih funkcionarjev, članov delovnih teles občinskega sveta, članov drugih občinskih organov in članov sveta krajevnih skupnosti Občine Divača ter o povračilih stroškov	9011	
3474.	Sklep o dopolnitvi letnega načrta razpolaganja in načrta oddaje nepremičnega premoženja	9012	
GORENJA VAS - POLJANE			
3475.	Sklep o ukinitvi statusa javnega dobra	9012	
KANAL			
3476.	Odlok o spremembi Odloka o proračunu Občine Kanal ob Soči za leto 2012	9012	
LITIJA			
3477.	Odlok o spremembah in dopolnitvah Odloka o proračunu Občine Litija za leto 2012	9013	
MEDVODE			
3478.	Poročilo o izidu ponovnih volitev člana sveta Krajevne skupnosti Pirniče, volilna enota 3, dne 11. novembra 2012	9015	
MURSKA SOBOTA			
3479.	Cenik storitev oskrbe s paro in toplo vodo za name- ne daljinskega ogrevanja	9015	
NOVA GORICA			
3480.	Ugotovitevni sklep o prehodu mandata člana Mestnega sveta Mestne občine Nova Gorica na naslednjega kandidata z liste	9016	
NOVO MESTO			
3481.	Odlok o spremembah Odloka o proračunu Mestne občine Novo mesto za leto 2012	9016	
3482.	Sklep o spremembi in dopolnitvi Sklepa o začetku priprave Občinskega podrobnega prostorskega načrta Ob Belokranjski cesti – jug 2/I	9019	
PIVKA			
3483.	Sklep o prenehanju Javnega zavoda Center za obnovljive vire energije in varstvo okolja Pivka in začetku postopka likvidacije	9019	
PREBOLD			
3484.	Pravilnik o spremembah Pravilnika o plačah in drugih prejemkih občinskih funkcionarjev, članov delovnih teles občinskega sveta in članov drugih občinskih organov Občine Prebold	9019	
ROGATEC			
3485.	Sklep o začetku priprave sprememb in dopolnitev zazidalnega načrta za območje S 5 Rogatec (območje stanovanj)	9020	
SEVNICA			
3486.	Poročilo o izidu glasovanja na referendumu za izločitev naselja Dolnje Brezovo iz Krajevne skupnosti Blanca in ustanovitev nove Krajevne skupnosti Dolnje Brezovo kot samostojno pravne osebe, ki je potekal v nedeljo, dne 11. novembra 2012	9021	
SVETI JURIJ OB ŠČAVNICI			
3487.	Odlok o rebalansu proračuna Občine Sveti Jurij ob Ščavnici za leto 2012	9022	
ŠKOCJAN			
3488.	Odlok o porabi koncesijske dajatve za trajnostno gospodarjenje z divjadjo v Občini Škocjan	9023	
3489.	Odlok o spremembi Odloka o proračunu Občine Škocjan za leto 2012 – št. II	9023	
3490.	Sklep o določitvi cene programov v vrtcu Radovdnež pri Osnovni šoli Frana Metelka Škocjan	9024	

ŠMARJEŠKE TOPLICE	
3491.	Rebalans (II) proračuna Občine Šmarješke Toplice za leto 2012 9025
TABOR	
3492.	Zaključni račun proračuna Občine Tabor za leto 2011 9026
ZAGORJE OB SAVI	
3493.	Odlok o občinskem podrobnem prostorskem načrtu za območje »Selo« v Zagorju 9027
ZREČE	
3494.	Cenik daljinskega ogrevanja 9031
ŽIRI	
3495.	Pravilnik o dodeljevanju finančnih sredstev iz občinskega proračuna za spodbujanje razvoja malega gospodarstva v Občini Žiri 9032
3496.	Pravilnik o spremembah in dopolnitvah Pravilnika o merilih za sofinanciranje letnega programa športa v Občini Žiri 9033
ŽIROVNICA	
3497.	Poslovnik Nadzornega odbora Občine Žirovnica 9034

Uradni list RS – Razglasni del

Razglasni del je objavljen v elektronski izdaji št. 88/12 na spletnem naslovu: www.uradni-list.si

VSEBINA

Javni razpisi	2601
Javne dražbe	2629
Razpisi delovnih mest	2633
Druge objave	2635
Objave po Zakonu o političnih strankah	2642
Evidence sindikatov	2643
Objave po Zakonu o evidentiranju nepremičnin	2644
Objave gospodarskih družb	2645
Sklepi o povečanju in zmanjšanju kapitala	2646
Sklici skupščin	2646
Zavarovanja terjatev	2651
Objave sodišč	2652
Izvršbe	2652
Oklici o začetku vzpostavitve pravnega naslova	2652
Oklici o začasnih zastopnikih in skrbnikih	2652
Oklici dedičem	2654
Oklici pogrešanih	2654
Preklici	2656
Zavarovalne police preklicujejo	2656
Spričevala preklicujejo	2656
Drugo preklicujejo	2656

ISSN 1318-0576



9 771318 057017