

Uradni list Republike Slovenije



Internet: www.uradni-list.si

e-pošta: info@uradni-list.si

Št. **78** Ljubljana, ponedeljek **15. 10. 2012**

ISSN **1318-0576**

Leto **XXII**

VLADA

3045. Uredba o izvajanju Uredbe (EU) o ukrepih za zagotavljanje zanesljivosti oskrbe s plinom

Na podlagi sedmega odstavka 21. člena Zakona o Vladi Republike Slovenije (Uradni list RS, št. 24/05 – uradno prečiščeno besedilo, 109/08, 38/10 – ZUKN in 8/12) izdaja Vlada Republike Slovenije

UREDBO o izvajanju Uredbe (EU) o ukrepih za zagotavljanje zanesljivosti oskrbe s plinom

1. člen (vsebina)

S to uredbo se določajo pristojni organ in zaščiteni odjemalci v zvezi z izvajanjem Uredbe (EU) št. 994/2010 Evropskega parlamenta in Sveta z dne 20. oktobra 2010 o ukrepih za zagotavljanje zanesljivosti oskrbe s plinom in o razveljavitvi Direktive Sveta 2004/67/ES (UL L št. 295 z dne 12. 11. 2010, str. 1; v nadaljnjem besedilu: Uredba 994/2010/EU).

2. člen (pristojni organ)

(1) Pristojni organ za izvajanje ukrepov iz Uredbe 994/2010/EU je Javna agencija Republike Slovenije za energijo (v nadaljnjem besedilu: agencija).

(2) Agencija lahko posamezne naloge pod pogoji in na način iz 2. točke drugega odstavka 2. člena Uredbe 994/2010/EU prenese na druge organe ali organizacije.

3. člen (zaščiteni odjemalci)

(1) Zaščiteni odjemalci so poleg gospodinskih odjemalcev, ki so priključeni na distribucijsko omrežje za plin, tudi osnovne socialne službe, ki so priključene na distribucijsko ali prenosno omrežje, in sicer:

- izvajalci zdravstvene dejavnosti, vključno z rehabilitacijo in nego;
 - izvajalci vzgojno-varstvene dejavnosti;
 - izvajalci izobraževalne dejavnosti, vključno z dijaškimi in študentskimi domovi;
 - izvajalci socialno-varstvene dejavnosti.
- (2) O sporih, ali je določena oseba zaščiteni odjemalec, odloča agencija.

4. člen (razveljavitev)

Z dnem uveljavitve te uredbe preneha veljati Uredba o zagotavljanju zanesljivosti oskrbe z zemeljskim plinom (Uradni list RS, št. 8/07), ki se uporablja do uveljavitve Preventivnega načrta ukrepov in Načrta za izredne razmere, ki ju sprejme agencija v skladu s 4. členom Uredbe 994/2010/EU.

5. člen (začetek veljavnosti)

Ta uredba začne veljati naslednji dan po objavi v Uradnem listu Republike Slovenije.

Št. 00729-36/2012
Ljubljana, dne 11. oktobra 2012
EVA 2012-2430-0133

Vlada Republike Slovenije

Janez Janša l.r.
Predsednik

3046. Uredba o spremembah in dopolnitvah Uredbe o ravnanju in načinih varstva pri trgovini z živalskimi in rastlinskimi vrstami

Na podlagi 24. člena Zakona o ohranjanju narave (Uradni list RS, št. 96/04 – uradno prečiščeno besedilo, 61/06 – ZDru-1 in 8/10 – ZSKZ-B) izdaja Vlada Republike Slovenije

UREDBO o spremembah in dopolnitvah Uredbe o ravnanju in načinih varstva pri trgovini z živalskimi in rastlinskimi vrstami

1. člen

V Uredbi o ravnanju in načinih varstva pri trgovini z živalskimi in rastlinskimi vrstami (Uradni list RS, št. 39/08 in 106/10) se v prvem odstavku 1. člena prva in druga alineja spremenita tako, da se glasita:

»– Uredbe Sveta (ES) št. 338/97 z dne 9. decembra 1996 o varstvu prosto živečih živalskih in rastlinskih vrst z zakonsko ureditvijo trgovine z njimi (UL L št. 61 z dne 3. 3. 1997, str. 1), zadnjič spremenjene z Uredbo Komisije (EU) št. 101/2012 z dne 6. februarja 2012 o spremembi Uredbe Sveta (ES) št. 338/97

o varstvu prosto živečih živalskih in rastlinskih vrst z zakonsko ureditvijo trgovine z njimi (UL L št. 39 z dne 11. 2. 2012, str. 133), (v nadaljnjem besedilu: Uredba 338/97/ES),

– Uredbe Komisije (ES) št. 865/2006 z dne 4. maja 2006 o določitvi podrobnih pravil za izvajanje Uredbe Sveta (ES) št. 338/97 o varstvu prosto živečih živalskih in rastlinskih vrst z zakonsko ureditvijo trgovine z njimi (UL L št. 166 z dne 19. 6. 2006, str. 1), zadnjič spremenjene z Izvedbeno uredbo Komisije (EU) št. 792/2012 z dne 23. avgusta 2012 o določitvi pravil za obliko dovoljenj, potrdil in drugih dokumentov iz Uredbe Sveta (ES) št. 338/97 o varstvu prosto živečih živalskih in rastlinskih vrst z zakonsko ureditvijo trgovine z njimi ter o spremembi Uredbe Komisije (ES) št. 865/2006 (UL L št. 242 z dne 7. 9. 2012, str. 13), (v nadaljnjem besedilu: Uredba 865/06/ES),«.

2. člen

V 2. členu se pika na koncu 2. točke nadomesti s podpičjem in doda nova 3. točka, ki se glasi:

»3. upravni organ je ministrstvo, pristojno za ohranjanje narave, in je pristojen za izvajanje konvencije, Uredbe 338/97/ES, Uredbe 865/06/ES, Uredbe 3254/91/EGS, Uredbe 1007/2009/ES, Uredbe 737/2010/EU in te uredbe.«.

3. člen

Za besedilom »Drugo poglavje« se doda naslov, ki se glasi:

»2. REŽIMI RAVNANJA«.

4. člen

V prvem odstavku 3. člena se za besedilom »ter osebkov« črta beseda »vrst«.

5. člen

Drugi odstavek 4. člena se črta.

6. člen

Za 18. členom se dodajo novo podpoglavje 2.6 in novi 18.a do 18.d člen, ki se glasijo:

»2.6 Vnaprej izdana potrdila za komercialno ravnanje z mrtvimi osebki vrste rjavega medveda (*Ursus arctos*)

18.a člen

(vnaprej izdano potrdilo)

(1) Za prodajo, zamenjavo ali ponujanje za prodajo ali zamenjavo mrtvih živali vrste rjavega medveda (*Ursus arctos*), njihovih delov ali izdelkov iz njih (v nadaljnjem besedilu: komercialno ravnanje z mrtvimi osebki vrste rjavega medveda), če so bili odvzeti iz narave v skladu s predpisi, ki urejajo dovoljen odvzem živali iz narave na območju Evropske unije, se lahko pridobi vnaprej izdano potrdilo v skladu s 63. členom Uredbe 865/06/ES, ki ga izda upravni organ.

(2) Vnaprej izdano potrdilo lahko pridobi fizična ali pravna oseba, ki je registrirana oziroma odobrena s strani organa, pristojnega za veterino, če gre za obrat prodaje na drobno (mesnice in drug obrat prodaje predpakiranih živil živalskega izvora na drobno), drug obrat na področju živil živalskega izvora (hladilnice oziroma zamrzovalnice, obrati za obdelavo in preembaliranje, klavnice, razsekovalnice ter predelovalni obrati) ali zbiralnico uplenjene divjadi, oziroma ministrstva, pristojnega za zdravje, če gre za gostinski obrat (obradi v gostinski dejavnosti, institucionalni obrati prehrane in obrati za prehrano na delu), in ima odobritev upravnega organa za pridobivanje vnaprej izdanih potrdil za komercialno ravnanje z mrtvimi osebki vrste rjavega medveda.

18.b člen

(odobritev)

(1) Za odobritev upravnega organa za pridobivanje vnaprej izdanih potrdil za komercialno ravnanje z mrtvimi osebki

vrste rjavega medveda vloži fizična ali pravna oseba (v nadaljnjem besedilu: vlagatelj) vlogo, ki mora vsebovati:

1. naziv in sedež vlagatelja, če je pravna oseba, oziroma ime, priimek in naslov vlagatelja, če je fizična oseba,
2. telefon in elektronski naslov vlagatelja in
3. ime in priimek odgovorne osebe vlagatelja, če je pravna oseba.

(2) Upravni organ dodeli vlagatelju ob odobritvi številko, ki jo sestavljata kombinacija znakov dvomestne kode države po standardu ISO (SI) in štirimestna zaporedna serijska številka.

18.c člen

(vloga za izdajo vnaprej izdanega potrdila)

(1) Upravni organ izda vnaprej izdano potrdilo na podlagi vloge fizične ali pravne osebe, ki je odobrena v skladu s prejšnjim členom. Vloga mora vsebovati:

- številko iz drugega odstavka prejšnjega člena,
- opis osebka, s katerim namerava komercialno ravnati,
- izjavo, da bo osebek pridobljen v skladu s predpisi, ki urejajo ravnanje s prosto živečimi živalskimi vrstami,
- želeno število vnaprej izdanih potrdil z natančno količino oziroma neto maso osebka za posamezno vnaprej izdano potrdilo.

(2) Neto masa osebka na posameznem vnaprej izdanem potrdilu lahko znaša največ deset kilogramov.

(3) Vnaprej izdana potrdila veljajo največ eno leto od dneva izdaje, kar upravni organ navede kot posebni pogoj na potrdilu iz priloge V Uredbe 865/06/ES.

18.č člen

(vodenje evidenc)

Imetnik vnaprej izdanega potrdila mora voditi evidenco o komercialnem ravnanju z mrtvimi osebki vrste rjavega medveda na obrazcih iz priloge 5, ki je sestavni del te uredbe, in so objavljeni tudi na spletni strani upravnega organa.

18.d člen

(poročanje)

(1) Imetnik vnaprej izdanega potrdila mora najpozneje do 28. februarja tekočega koledarskega leta upravnemu organu posredovati letno poročilo o vnaprej izdanih potrdilih za preteklo koledarsko leto.

(2) Letno poročilo iz prejšnjega odstavka se posreduje v elektronski obliki na obrazcu iz priloge 6, ki je sestavni del te uredbe, in je objavljen tudi na spletni strani upravnega organa.«.

7. člen

19. člen se črta.

8. člen

Tretji odstavek 21. člena se črta.

Dosedanji četrti do šesti odstavek postanejo tretji do peti odstavek.

9. člen

Prvi odstavek 40. člena se črta.

V drugem odstavku, ki postane edini odstavek, se napovedni stavek spremeni tako, da se glasi:

»Naloge upravnega organa so zlasti:«.

15. točka se črta.

Dosedanje 16. do 24. točka postanejo 15. do 23. točka.

10. člen

V prvem odstavku 43. člena se črta besedilo »za oklje«.

V tretjem odstavku se besedilo »in 34.« nadomesti z vejico in besedilom »34. in 35.«.

11. člen

V prvem odstavku 45. člena se pika na koncu 34. točke nadomesti s podpičjem in doda nova 35. točka, ki se glasi:

»35. vnaprej izdanega potrdila za komercialno ravnanje z mrtvimi osebki vrste rjavega medveda takoj po prenehanju njegove veljavnosti oziroma najpozneje en mesec po prodaji ali uničenju osebka ne vrne upravnemu organu oziroma v predpisanem roku ne predloži letnega poročila o komercialnem ravnanju v skladu z 18.d členom te uredbe oziroma ne vodi evidence v skladu z 18.č členom te uredbe.«.

12. člen

Priloga 2 se črta.

13. člen

Priloga 3 se nadomesti z novo prilogo 3, ki je kot priloga 1 sestavni del te uredbe.

14. člen

Za prilogo 4 se dodata novi prilogi 5 in 6, ki sta kot priloga 2 sestavni del te uredbe.

PREHODNA IN KONČNA DOLOČBA

15. člen

Ne glede na prvi odstavek novega 18.d člena uredbe mora imetnik vnaprej izdanih potrdil posredovati letno poročilo za leto 2012 upravnemu organu prvič do 28. februarja 2014.

16. člen

Ta uredba začne veljati naslednji dan po objavi v Uradnem listu Republike Slovenije.

Št. 00728-46/2012
Ljubljana, dne 11. oktobra 2012
EVA 2012-2330-0156


Vlada Republike Slovenije

Janez Janša l.r.
Predsednik

Priloga 1:

»PRILOGA 3


REPUBLIKA SLOVENIJA

IZVIRNIK	1	1. Imetnik	POTRDILO <i>Ni za uporabo zunaj Republike Slovenije</i>	Št.	
			Uredba o ravnanju in načinih varstva pri trgovini z živalskimi in rastlinskimi vrstami		
		2. Dovoljeni kraj bivanja za živ osebke živalske vrste, odvzet iz narave	3. Upravni organ izdajatelj  REPUBLIKA SLOVENIJA MINISTRSTVO ZA KMETIJSTVO IN OKOLJE AGENCIJA REPUBLIKE SLOVENIJE ZA OKOLJE Vojkova 1b, 1000 Ljubljana T: 01 478 40 00 F: 01 478 40 52 E: gp.arso@gov.si www.arso.gov.si		
		4. Opis osebkov (skupaj z oznako, spolom, datumom rojstva za živ osebke)	5. Neto masa (kg)	6. Količina	
			7. Dodatek CITES	8. Priloga Uredbe 338/97	9. Vir
			10. Država porekla		
			11. Št. dovoljenja	12. Datum izdaje	
1		16. Znanstveno ime vrste	13. Kraj pridobitve osebkov		
		17. Domače ime vrste	14. Št. dokumenta	15. Datum izdaje	
		18. Potrjujemo:			
		1 <input type="checkbox"/> da je zgoraj navedeni osebke odvzet iz narave v skladu s predpisi, ki urejajo varstvo narave;			
		2 <input type="checkbox"/> da je zgoraj navedeni osebke zapuščen ali pobegel osebke, ki je ponovno ujet v skladu s predpisi, ki urejajo ravnanje z zapuščenimi ali pobeglimi osebki;			
		3 <input type="checkbox"/> da je zgoraj navedeni osebke rojen in gojen v ujetništvu ali umetno razmnožen;			
		4 <input type="checkbox"/> da je zgoraj navedeni osebke pridobljen v Republiki Sloveniji;			
		5 <input type="checkbox"/> da je zgoraj navedeni osebke obdelan osebke, pridobljen pred 1. junijem 1947;			
		6 <input type="checkbox"/> da se zgoraj navedeni osebke uporabi za napredek v znanosti, gojitvi, razmnoževanju, raziskavah ali izobraževanju ali za druge neškodljive namene.			
		19. Namen izdaje tega dokumenta je:			
		1 <input type="checkbox"/> potrditi, da je osebke namenjen raziskavam, izobraževanju, gojitvi v ujetništvu ali umetnemu razmnoževanju v korist ohranitve vrste iz 3. odstavka 14. člena Uredbe o ravnanjih in načinih varstva pri trgovini z živalskimi in rastlinskimi vrstami			
		2 <input type="checkbox"/> izvzeti osebke iz prepovedi v zvezi s komercialnimi ravnanji iz prvega odstavka 14. člena Uredbe o ravnanjih in načinih varstva pri trgovini z živalskimi in rastlinskimi vrstami;			
		20. Posebni pogoji			
		<input type="checkbox"/> Potrdilo velja le za imetnika, navedenega v okencu 1.			
		_____	_____	_____	
		Ime odgovorne osebe	Kraj in datum	Podpis in žig	

Navodila in razlaga

1. Polno ime in naslov imetnika potrdila, ne njegovega zastopnika.
2. Se izpolni le za osebke, odvzete iz narave v Republiki Sloveniji.
4. Opis mora biti čim bolj natančen in mora vsebovati tričrkovno kodo iz prilog Uredbe 1808/01/ES.
- 5/6. Uporabimo enote količine in/ali neto mase iz prilog Uredbe 1808/01/ES.
7. Vpišemo številko CITES dodatka (I, II ali III), če je vrsta navedena na seznamu v času izdaje dovoljenja/potrdila.
8. Vpišemo številko priloge Uredbe 338/97/ES (B, C ali D), če je vrsta navedena na seznamu v času izdaje dovoljenja/potrdila.
9. Za navedbo vira uporabimo naslednje kode:
 - W** osebki, odvzeti iz narave
 - R** osebki iz farmske vzreje
 - A** umetno razmnoženi osebki rastlinskih vrst ter njihovi deli in izdelki iz njih
 - C** v ujetništvu gojeni osebki živalskih vrst ter njihovi deli in izdelki iz njih
 - F** v ujetništvu rojeni osebki živalskih vrst, za katere merila iz Uredbe 1808/01/ES niso izpolnjena, ter njihovi deli in izdelki iz njih
 - I** odvzeti ali zaseženi osebki; uporablja se le skupaj s še eno kodo izvora
 - O** predkonvencijski osebki; uporablja se le skupaj s še eno kodo izvora
 - U** vir ni znan (moramo utemeljiti)
- 10 do 12. Država porekla je država, v kateri so bili osebki odvzeti iz narave, rojeni in gojeni v ujetništvu ali umetno razmnoženi.
- 13 do 15. Kraj pridobitve se nanaša na osebke, zakonito odvzete iz narave na območju Republike Slovenije, v polji 14 in 15 se vneseta številka in datum dovoljenja za odvzem iz narave.
16. Znanstveno ime mora biti v skladu s standardnimi viri nomenklature iz prilog Uredbe 1808/01/ES.


REPUBLIKA SLOVENIJA

KOPPIJA za organ izdajatelj	2	1. Imetnik	POTRDILO <i>Ni za uporabo zunaj Republike Slovenije</i>		St.	
	Uredba o ravnanju in načinih varstva pri trgovini z živalskimi in rastlinskimi vrstami					
		2. Dovoljeni kraj bivanja za živ osebke živalske vrste, odvzet iz narave	3. Upravni organ izdajatelj  REPUBLIKA SLOVENIJA MINISTRSTVO ZA KMETIJSTVO IN OKOLJE AGENCIJA REPUBLIKE SLOVENIJE ZA OKOLJE Vojkova 1b, 1000 Ljubljana T: 01 478 40 00 F: 01 478 40 52 E: gp.arso@gov.si www.arso.gov.si			
		4. Opis osebkov (skupaj z oznako, spolom, datumom rojstva za živ osebke)	5. Neto masa (kg)	6. Količina		
			7. Dodatek CITES	8. Priloga Uredbe 338/97	9. Vir	
			10. Država porekla			
			11. Št. dovoljenja	12. Datum izdaje		
2		16. Znanstveno ime vrste	13. Kraj pridobitve osebkov			
		17. Domače ime vrste	14. Št. dokumenta	15. Datum izdaje		
		18. Potrjujemo: <ul style="list-style-type: none"> 1 <input type="checkbox"/> da je zgoraj navedeni osebek odvzet iz narave v skladu s predpisi, ki urejajo varstvo narave; 2 <input type="checkbox"/> da je zgoraj navedeni osebek zapuščen ali pobegel osebek, ki je ponovno ujet v skladu s predpisi, ki urejajo ravnanje z zapuščenimi ali pobeglimi osebki; 3 <input type="checkbox"/> da je zgoraj navedeni osebek rojen in gojen v ujetništvu ali umetno razmnožen; 4 <input type="checkbox"/> da je zgoraj navedeni osebek pridobljen v Republiki Sloveniji; 5 <input type="checkbox"/> da je zgoraj navedeni osebek obdelan osebek, pridobljen pred 1. junijem 1947; 6 <input type="checkbox"/> da se zgoraj navedeni osebek uporabi za napredek v znanosti, gojitvi, razmnoževanju, raziskavah ali izobraževanju ali za druge neškodljive namene. 				
		19. Namen izdaje tega dokumenta je: <ul style="list-style-type: none"> 1 <input type="checkbox"/> potrditi, da je osebek namenjen raziskavam, izobraževanju, gojitvi v ujetništvu ali umetnemu razmnoževanju v korist ohranitve vrste iz 3. odstavka 14. člena Uredbe o ravnanjih in načinih varstva pri trgovini z živalskimi in rastlinskimi vrstami 2 <input type="checkbox"/> izvzeti osebek iz prepovedi v zvezi s komercialnimi ravnanji iz prvega odstavka 14. člena Uredbe o ravnanjih in načinih varstva pri trgovini z živalskimi in rastlinskimi vrstami; 				
		20. Posebni pogoji <input type="checkbox"/> Potrdilo velja le za imetnika, navedenega v okencu 1.				
		_____	_____	_____		
		Ime odgovorne osebe	Kraj in datum	Podpis in žig		

Navodila in razlaga

1. Polno ime in naslov imetnika potrdila, ne njegovega zastopnika.
2. Se izpolni le za osebkke, odvzete iz narave v Republiki Sloveniji.
4. Opis mora biti čim bolj natančen in mora vsebovati tričrkovno kodo iz prilog Uredbe 1808/01/ES.
- 5/6. Uporabimo enote količine in/ali neto mase iz prilog Uredbe 1808/01/ES.
7. Vpišemo številko CITES dodatka (I, II ali III), če je vrsta navedena na seznamu v času izdaje dovoljenja/potrdila.
8. Vpišemo številko priloge Uredbe 338/97/ES (B, C ali D), če je vrsta navedena na seznamu v času izdaje dovoljenja/potrdila.
9. Za navedbo vira uporabimo naslednje kode:
 - W** osebki, odvzeti iz narave
 - R** osebki iz farmske vzreje
 - A** umetno razmnoženi osebki rastlinskih vrst ter njihovi deli in izdelki iz njih
 - C** v ujetništvu gojeni osebki živalskih vrst ter njihovi deli in izdelki iz njih
 - F** v ujetništvu rojeni osebki živalskih vrst, za katere merila iz Uredbe 1808/01/ES niso izpolnjena, ter njihovi deli in izdelki iz njih
 - I** odvzeti ali zaseženi osebki; uporablja se le skupaj s še eno kodo izvora
 - O** predkonvencijski osebki; uporablja se le skupaj s še eno kodo izvora
 - U** vir ni znan (moramo utemeljiti)
- 10 do 12. Država porekla je država, v kateri so bili osebki odvzeti iz narave, rojeni in gojeni v ujetništvu ali umetno razmnoženi.
- 13 do 15. Kraj pridobitve se nanaša na osebkke, zakonito odvzete iz narave na območju Republike Slovenije, v polji 14 in 15 se vneseta številka in datum dovoljenja za odvzem iz narave.
16. Znanstveno ime mora biti v skladu s standardnimi viri nomenklature iz prilog Uredbe 1808/01/ES.

REPUBLIKA SLOVENIJA

VLOGA	3	1. Imetnik	POTRDILO <i>Ni za uporabo zunaj Republike Slovenije</i>	Št.		
			Uredba o ravnanju in načinih varstva pri trgovini z živalskimi in rastlinskimi vrstami			
		2. Dovoljeni kraj bivanja za živ osebek živalske vrste, odvzet iz narave	3. Upravni organ izdajatelj  REPUBLIKA SLOVENIJA MINISTRSTVO ZA KMETIJSTVO IN OKOLJE AGENCIJA REPUBLIKE SLOVENIJE ZA OKOLJE Vojkova 1b, 1000 Ljubljana T: 01 478 40 00 F: 01 478 40 52 E: gp.arso@gov.si www.arso.gov.si			
		4. Opis osebk (skupaj z oznako, spolom, datumom rojstva za živ osebke)	5. Neto masa (kg)	6. Količina		
			7. Dodatek CITES	8. Priloga Uredbe 338/97	9. Vir	
			10. Država porekla			
			11. Št. dovoljenja		12. Datum izdaje	
3		16. Znanstveno ime vrste		13. Kraj pridobitve osebk		
		17. Domače ime vrste	14. Št. dokumenta	15. Datum izdaje		
		18. Potrjujemo:				
		1 <input type="checkbox"/> da je zgoraj navedeni osebek odvzet iz narave v skladu s predpisi, ki urejajo varstvo narave;				
		2 <input type="checkbox"/> da je zgoraj navedeni osebek zapuščen ali pobegel osebek, ki je ponovno ujet v skladu s predpisi, ki urejajo ravnanje z zapuščenimi ali pobeglimi osebki;				
		3 <input type="checkbox"/> da je zgoraj navedeni osebek rojen in gojen v ujetništvu ali umetno razmnožen;				
		4 <input type="checkbox"/> da je zgoraj navedeni osebek pridobljen v Republiki Sloveniji;				
		5 <input type="checkbox"/> da je zgoraj navedeni osebek obdelan osebek, pridobljen pred 1. junijem 1947;				
		6 <input type="checkbox"/> da se zgoraj navedeni osebek uporabi za napredek v znanosti, gojitvi, razmnoževanju, raziskavah ali izobraževanju ali za druge neškodljive namene.				
		19. Namen izdaje tega dokumenta je:				
		1 <input type="checkbox"/> potrditi, da je osebek namenjen raziskavam, izobraževanju, gojitvi v ujetništvu ali umetnemu razmnoževanju v korist ohranitve vrste iz 3. odstavka 14. člena Uredbe o ravnanjih in načinih varstva pri trgovini z živalskimi in rastlinskimi vrstami				
		2 <input type="checkbox"/> izvzeti osebek iz prepovedi v zvezi s komercialnimi ravnanji iz prvega odstavka 14. člena Uredbe o ravnanjih in načinih varstva pri trgovini z živalskimi in rastlinskimi vrstami;				
		20. Opombe				
		Prilagam potrebno dokazno dokumentacijo in izjavljam, da so vsi navedeni podatki po mojem najboljšem vedenju in prepričanju točni. Izjavljam, da do sedaj še ni bila zavrnjena vloga za izdajo potrdila za navedene osebk.				
		_____ Ime odgovorne osebe	_____ Kraj in datum	_____ Podpis in žig		

Navodila in razlaga

1. Polno ime in naslov imetnika potrdila, ne njegovega zastopnika.
2. Se izpolni le za osebkke, odvzete iz narave v Republiki Sloveniji.
4. Opis mora biti čim bolj natančen in mora vsebovati tričrkovno kodo iz prilog Uredbe 1808/01/ES.
- 5/6. Uporabimo enote količine in/ali neto mase iz prilog Uredbe 1808/01/ES.
7. Vpišemo številko CITES dodatka (I, II ali III), če je vrsta navedena na seznamu v času izdaje dovoljenja/potrdila.
8. Vpišemo številko priloge Uredbe 338/97/ES (B, C ali D), če je vrsta navedena na seznamu v času izdaje dovoljenja/potrdila.
9. Za navedbo vira uporabimo naslednje kode:
 - W** osebki, odvzeti iz narave
 - R** osebki iz farmske vzreje
 - A** umetno razmnoženi osebki rastlinskih vrst ter njihovi deli in izdelki iz njih
 - C** v ujetništvu gojeni osebki živalskih vrst ter njihovi deli in izdelki iz njih
 - F** v ujetništvu rojeni osebki živalskih vrst, za katere merila iz Uredbe 1808/01/ES niso izpolnjena, ter njihovi deli in izdelki iz njih
 - I** odvzeti ali zaseženi osebki; uporablja se le skupaj s še eno kodo izvora
 - O** predkonvencijski osebki; uporablja se le skupaj s še eno kodo izvora
 - U** vir ni znan (moramo utemeljiti)
- 10 do 12. Država porekla je država, v kateri so bili osebki odvzeti iz narave, rojeni in gojeni v ujetništvu ali umetno razmnoženi.
- 13 do 15. Kraj pridobitve se nanaša na osebkke, zakonito odvzete iz narave na območju Republike Slovenije, v polji 14 in 15 se vneseta številka in datum dovoljenja za odvzem iz narave.
16. Znanstveno ime mora biti v skladu s standardnimi viri nomenklature iz prilog Uredbe 1808/01/ES.«.

EVIDENCA VNAPREJ IZDANIH POTRDIL

Priloga 2: "PRILOGA 5

REGISTRACIJSKA ŠTEVILKA: _____

ŠTEVILKA VNAPREJ IZDANEGA POTRDILA: _____

NABAVA					
St. potrdila (za izvedbo člena 8(3) (h) Uredbe 338/97/ES)	Št. računa	Št. dobavnice	Opis osebka (v skladu z navodili z vnapij izdanega potrdila)	Količina (v skladu z navodili z vnapij izdanega potrdila)	Neto masa v kg (v skladu z navodili z vnapij izdanega potrdila)
Primer:	12SI/PEU-0366	6652	meso (MEA)	/	20
1					
2					
3					
4					
5					
6					

* Po potrebi vstavite dodatne vrstice

PRODAJA				
Št. računa	Št. dobavnice	Opis osebk (v skladu z navodili iz vnaprej izdanega potrdila)	Količina (v skladu z navodili z vnaprej izdanega potrdila)	Neto masa v kg (v skladu z navodili z vnaprej izdanega potrdila)
Primer: MG/C-114	ni	sala ma (MEA)	/	0,5
1				
2				
3				
4				
5				
6				
7				
8				
9				
10				
11				
12				
13				
14				
15				
16				
17				

* Po potrebi vstavite dodatne vrstice

UNIČENO		
Opis osebk (v skladu z navodili iz vnaprej izdanega potrdila)	Količina (v skladu z navodili z vnaprej izdanega potrdila)	Neto masa v kg (v skladu z navodili z vnaprej izdanega potrdila)
<i>Primer:</i> meso (MEA)	/	0,2
1		
2		
3		
4		
5		
6		
7		
8		
9		
10		

* Po potrebi vstavite dodatne vrstice

LETNO POROČILO O VNAPREJ IZDANIH POTRDILIH

PRILOGA 6

REGISTRACIJSKA ŠTEVILKA: _____

Št. vnaprejšnjega potrdila	Št. potrdila (za izvedbo točke h tretjega odstavka 8. člena Uredbe 338/97/ES)*	Datum konca veljavnosti**	Status potrdila**	Skupna količina oz. neto masa masa osebkov****	Tip osebkov*****
Primer	12SI/PEU-0366	2.2.2012	izrabljen še ni vrnjen	9,9 kg	zamrznjeni kosi mesa, salame, zrezki
1					
2					
3					
4					
5					
6					
7					
8					
9					
10					

* Po potrebi vstavite dodatne vrstice

*Št. potrdila (za izvedbo člena 8(3) (h) Uredbe 338/97/ES. V je številka potrdila, na podlagi katerega se je razpolagalo z osebki iz vnaprejšnjega potrdila. V primeru, da se je razpolagalo na podlagi več potrdil, se v okence navede številke vseh teh potrdil.

**Datum konca veljavnosti se mora ujemati z datumom iz okenca 20 vsakega posameznega vnaprejšnjega potrdila.

*** Možni statusi potrdila*:

1. v uporabi,
 2. izrabljen in vrnjen,
 3. izrabljen, še ni vrnjen,
 4. neizrabljen in vrnjen,
 5. neizrabljen in še veljaven,
 6. neizrabljen in neveljaven in še ni vrnjen.
- * status "izrabljen" pomeni, da je imetnik vnaprejšnjega potrdila osebek prodal ali uničil;
 status "neizrabljen" pomeni, da imetnik vnaprejšnjega potrdila osebkov (še) ni začel prodajati ali uničevati
 status "v uporabi" pomeni, da imetnik vnaprejšnjega potrdila še ni prodal ali uničil celotne neto mase osebkov iz vnaprejšnjega potrdila

****Skupna neto masa osebkov pomeni celotno količino osebkov, s katerimi se je komercialno ravnalo, to je, da so bili kupljeni, prodani ali uničeni. Izrazi se v kilogramih.

***** Tip osebkov pomeni opis izdelkov, s katerimi se je komercialno ravnalo.

DRUGI ORGANI IN ORGANIZACIJE

3047. Enotni kotni okvir za gospodarske družbe, samostojne podjetnike posameznike, kmečka gospodinjstva, zadruga, nepridobitne organizacije – pravne osebe zasebnega prava ter društva in invalidske organizacije

Na podlagi 16. člena Zakona o revidiranju ZRev-2 (Uradni list RS, št. 65/08), 54. in 73. člena Zakona o gospodarskih družbah, ZGD-1 (Uradni list RS, št. 65/09 – UPB3, 83/09 Odl. US: U-I-165/08-10, Up-1772/08-14, Up-379/09-8, 33/11, 91/11, 100/11 Skl. US: U-I-311/11-5, 32/12, 57/12), SRS 39.12 – Računovodske rešitve pri malih samostojnih podjetnikih (2006) (Uradni list RS, št. 118/05, popr. 10/06, 1/10, popr. 90/10 in 2/12), drugega odstavka prvega člena Pravilnika o poslovnih knjigah in drugih davčnih evidencah za fizične osebe, ki opravljajo dejavnost (Uradni list RS, št. 138/06 in 52/07), SRS 34.27 – Računovodske rešitve v zadrugah (2008) (Uradni list RS, št. 12/08), tretjega odstavka 41. a člena Zakona o zadrugah (Uradni list RS, št. 79/09), SRS 36.27 – Računovodske rešitve v nepridobitnih organizacijah – pravnih osebah zasebnega prava (2006) (Uradni list RS, št. 118/05) in SRS 33.13 – Računovodske rešitve v društvih in invalidskih organizacijah (2007) (Uradni list RS, št. 3/07 in 17/10, popr. 90/10) je Strokovni svet Slovenskega inštituta za revizijo na 145. seji 29. avgusta 2012 sprejel

ENOTNI KONTNI OKVIR

za gospodarske družbe, samostojne podjetnike posameznike, kmečka gospodinjstva, zadruga, nepridobitne organizacije – pravne osebe zasebnega prava ter društva in invalidske organizacije

RAZRED 0 – DOLGOROČNA SREDSTVA

00 – NEOPREDMETENA SREDSTVA IN DOLGOROČNE AKTIVNE ČASOVNE RAZMEJITVE

V tej skupini se izkazujejo dobro ime, odloženi stroški razvijanja, premoženjske in druge pravice, druga neopredmetena sredstva, popravek njihove vrednosti in oslabitev njihove vrednosti ter dolgoročne aktivne časovne razmejitve.

01 – NALOŽBENE NEPREMIČNINE

V tej skupini se izkazujejo naložbene nepremičnine, popravek njihove vrednosti in oslabitev njihove vrednosti.

02 – NEPREMIČNINE

V tej skupini se izkazujejo zemljišča, zgradbe in nepremičnine v gradnji oziroma izdelavi posebej glede na izbrani model vrednotenja.

03 – POPRAVEK IN OSLABITEV VREDNOSTI NEPREMIČNIN

V tej skupini se izkazuje popravek vrednosti nepremičnin. Posebej se izkazuje popravek vrednosti zgradb zaradi amortiziranja ter oslabitev vrednosti zemljišč in zgradb.

04 – OPREMA IN DRUGA OPREDMETENA OSNOVNA SREDSTVA

V tej skupini se izkazujejo oprema in nadomestni deli, drobni inventar, biološka sredstva, druga opredmetena osnovna sredstva, oprema in druga opredmetena osnovna sredstva v gradnji oziroma izdelavi. Opredmetena osnovna sredstva se izkazujejo posebej glede na izbrani model vrednotenja.

Posebej se izkazujejo umetniška dela in drugi predmeti kulturne in/ali zgodovinske vrednosti, ki se ne amortizirajo.

05 – POPRAVEK IN OSLABITEV VREDNOSTI OPREME IN DRUGIH OPREDMETENIH OSNOVNIH SREDSTEV

V tej skupini se izkazuje popravek vrednosti opreme in nadomestnih delov, drobnega inventarja, bioloških sredstev in drugih opredmetenih osnovnih sredstev zaradi amortiziranja.

Posebej se izkazuje oslabitev vrednosti opreme in nadomestnih delov ter drugih opredmetenih osnovnih sredstev.

06 – DOLGOROČNE FINANČNE NALOŽBE, RAZEN POSOJIL

V tej skupini se izkazujejo dolgoročne finančne naložbe v delnice in deleže ter druge dolgoročne kapitalske naložbe, in sicer posebej razporejene in izmerjene po nabavni vrednosti, posebej razporejene in izmerjene po pošteni vrednosti prek poslovnega izida ter posebej razporejene in izmerjene po pošteni vrednosti prek kapitala oziroma lastnega vira sredstev. Posebej se izkazuje oslabitev vrednosti dolgoročnih finančnih naložb.

07 – DANA DOLGOROČNA POSOJILA IN TERJATVE ZA NEVPLAČANI VPOKLICANI KAPITAL

V tej skupini se izkazujejo dolgoročna posojila, dana na podlagi posojilnih pogodb in z odkupom obveznic, dolgoročne terjatve za nevplačani vpoklicani kapital, dolgoročne terjatve iz finančnega najema ter dani dolgoročni depoziti. Dana dolgoročna posojila se razčlenjujejo na posojila, dana v državi in tujini. Dana dolgoročna posojila, ki zapadejo v plačilo v letu dni po datumu bilance stanja, se v bilanci stanja prenesejo med kratkoročne finančne naložbe. Posebej se izkazuje oslabitev vrednosti danih dolgoročnih posojil.

08 – DOLGOROČNE POSLOVNE TERJATVE

V tej skupini se izkazujejo dani dolgoročni blagovni in potrošniški krediti, dani dolgoročni predujmi in varščine ter druge dolgoročne poslovne terjatve. Dolgoročne poslovne terjatve se razčlenjujejo na terjatve do strank v državi in tujini. Dolgoročne poslovne terjatve, ki zapadejo v plačilo v letu dni po datumu bilance stanja, se v bilanci stanja izkazujejo kot kratkoročne terjatve. Posebej se izkazuje oslabitev vrednosti dolgoročnih poslovnih terjatev.

09 – TERJATVE ZA ODLOŽENI DAVEK TER TERJATVE DO SAMOSTOJNIH PODJETNIKOV POSAMEZNIKOV IN DO NOSILCEV KMEČKIH GOSPODINJSTEV

V tej skupini se izkazujejo terjatve za odloženi davek iz odbitnih začasnih razlik, iz neizrabljenih davčnih izgub, prenesenih v naslednja davčna obdobja, ter iz davčnih dobropisov, prenesenih v naslednja davčna obdobja.

V tej skupini se izkazujejo tudi terjatve do samostojnih podjetnikov posameznikov in nosilcev kmečkih gospodinjstev.

RAZRED 1 – KRATKOROČNA SREDSTVA, RAZEN ZALOG, IN KRATKOROČNE AKTIVNE ČASOVNE RAZMEJITVE

10 – DENARNA SREDSTVA V BLAGAJNI IN TAKOJ UDENARLJIVI VREDNOSTNI PAPIRJI

V tej skupini se izkazujejo denarna sredstva (bankovci in kovanci) v blagajni, prejeti čeki, netvegani takoj udenarljivi dolžniški vrednostni papirji (v skladu s SRS 7) in denar na poti.

Domača in tuja denarna sredstva v blagajni se izkazujejo posebej. Izdani čeki se izkazujejo kot odbitna postavka.

11 – DOBROIMETJE PRI BANKAH IN DRUGIH FINANČNIH INŠTITUCIJAH

V tej skupini se izkazuje dobroimetje na računih pri bankah in drugih finančnih inštitucijah.

Dobroimetje na računih se razčlenjuje na takoj razpoložljiva denarna sredstva in na tista, ki so vezana na odpoklic. Posebej se izkazuje dobroimetje v domači in tuji valuti. Posebej se izkazujejo tudi denarna sredstva na posebnih računih oziroma za posebne namene.

12 – KRATKOROČNE TERJATVE DO KUPCEV

V tej skupini se izkazujejo kratkoročne terjatve do kupcev iz prodaje sredstev. Posebej se izkazujejo kratkoročne terjatve do kupcev v državi in tujini. V njej se izkazujejo tudi dani kratkoročni blagovni in potrošniški krediti. Posebej se izkazuje oslabitev vrednosti kratkoročnih terjatev do kupcev.

Društva in invalidske organizacije ločeno izkazujejo vse kratkoročne terjatve do članov iz naslova članarine, prodaje blaga in storitev in drugih naslovov.

13 – DANI KRATKOROČNI PREDUJMI IN VARŠČINE

V tej skupini se izkazujejo kratkoročni predujmi, dani za opredmetena osnovna sredstva, neopredmetena sredstva, zaloge in še ne opravljene storitve, drugi dani kratkoročni predujmi pa tudi dani preplačila in kratkoročne varščine. Posebej se izkazuje oslabitev vrednosti danih kratkoročnih predujmov in varščin.

Dani kratkoročni predujmi se v bilanci stanja izkazujejo v zvezi s stvarmi, na katere se nanašajo.

14 – KRATKOROČNE TERJATVE IZ POSLOVANJA ZA TUJ RAČUN

V tej skupini se izkazujejo kratkoročne terjatve do izvoznikov, kratkoročne terjatve iz uvoza za tuj račun, kratkoročne terjatve iz komisijske in konsignacijske prodaje ter druge kratkoročne terjatve iz poslovanja za tuj račun. Posebej se izkazuje oslabitev vrednosti teh terjatev.

15 – KRATKOROČNE TERJATVE, POVEZANE S FINANČNIMI PRIHODKI

V tej skupini se izkazujejo kratkoročne terjatve za obresti, kratkoročne terjatve za dividende in druge deleže v dobičku ter druge kratkoročne terjatve, povezane s finančnimi prihodki. Posebej se izkazuje oslabitev vrednosti teh terjatev. Posebej se izkazujejo tudi kratkoročne terjatve do pravnih in fizičnih oseb v državi in tujini.

16 – DRUGE KRATKOROČNE TERJATVE

V tej skupini se izkazujejo kratkoročne terjatve za odbitni DDV, kratkoročne terjatve za davek od dohodkov pravnih oseb, vključno z davkom, plačanim v tujini, druge kratkoročne terjatve do državnih in drugih inštitucij ter ostale kratkoročne terjatve. Posebej se izkazuje oslabitev vrednosti teh terjatev.

V tej skupini samostojni podjetniki posamezniki in nosilci kmečkih gospodinjstev ločeno izkazujejo kratkoročne terjatve za davek od dohodka iz dejavnosti, vključno z davkom, plačanim v tujini.

17 – KRATKOROČNE FINANČNE NALOŽBE, RAZEN POSOJIL

V tej skupini se izkazujejo kratkoročne finančne naložbe v delnice in deleže ter druge kratkoročne finančne naložbe, in sicer posebej razporejene in izmerjene po nabavni vrednosti, posebej razporejene in izmerjene po pošteni vrednosti prek poslovnega izida ter posebej razporejene in izmerjene po pošteni vrednosti prek kapitala oziroma lastnega vira sredstev. Posebej se izkazuje oslabitev vrednosti kratkoročnih finančnih naložb.

18 – KRATKOROČNA POSOJILA IN KRATKOROČNE TERJATVE ZA NEVPLAČANI KAPITAL

V tej skupini se izkazujejo kratkoročna posojila, kratkoročni depoziti v bankah in drugih finančnih organizacijah, prežete menice in kratkoročne terjatve do financerjev za nevplačani vpoklicani kapital. Posebej se izkazuje oslabitev vrednosti kratkoročnih posojil.

19 – KRATKOROČNE AKTIVNE ČASOVNE RAZMEJITVE

V tej skupini se izkazujejo za največ leto dni vnaprej plačani stroški in prihodki, ki niso mogli biti zaračunani v obračunskem obdobju, na katero se nanašajo. V tej skupini se izkazujejo tudi vrednotnice in DDV od dobljenih predujmov.

RAZRED 2 – KRATKOROČNE OBVEZNOSTI (DOLGOVI) IN KRATKOROČNE PASIVNE ČASOVNE RAZMEJITVE**21 – OBVEZNOSTI, VKLJUČENE V SKUPINO ZA ODTUJITEV**

V tej skupini se izkazujejo obveznosti, vključene v skupino (skupine) za odtujitev.

22 – KRATKOROČNE OBVEZNOSTI (DOLGOVI) DO DOBAVITELJEV

V tej skupini se izkazujejo kratkoročne obveznosti do dobaviteljev v državi in tujini ter kratkoročni blagovni krediti, prejeti v državi in tujini. Posebej se izkazujejo tudi kratkoročne obveznosti za nezaračunane blago in storitve.

23 – PREJETI KRATKOROČNI PREDUJMI IN VARŠČINE

V tej skupini se izkazujejo vnaprejšnja prejeta plačila in denarna zavarovanja kupcev in drugih dolžnikov.

24 – KRATKOROČNE OBVEZNOSTI IZ POSLOVANJA ZA TUJ RAČUN

V tej skupini se izkazujejo kratkoročne obveznosti iz izvoza za tuj račun, kratkoročne obveznosti do uvoznikov, kratkoročne obveznosti iz komisijske in konsignacijske prodaje ter druge kratkoročne obveznosti iz poslovanja za tuj račun.

25 – KRATKOROČNE OBVEZNOSTI ZA PLAČE

V tej skupini se izkazujejo kratkoročne obveznosti za plače, nadomestila plač in drugi prejemki iz delovnega razmerja ter z njimi povezani prispevki in davki.

26 – OBVEZNOSTI DO DRŽAVNIH IN DRUGIH INŠTITUCIJ

V tej skupini se izkazujejo obveznosti za obračunani DDV, DDV od uvoženega blaga, carino, davek od izplačanih plač in davek od dohodkov ter druge kratkoročne obveznosti do državnih in drugih inštitucij.

V tej skupini samostojni podjetniki posamezniki in nosilci kmečkih gospodinjstev ločeno izkazujejo obveznosti za davek od dohodka iz dejavnosti.

27 – KRATKOROČNE FINANČNE OBVEZNOSTI

V tej skupini se izkazujejo dobljena kratkoročna posojila ter izdani kratkoročni vrednostni papirji. Posebej se izkazujejo kratkoročne obveznosti do bank ter drugih pravnih in fizičnih oseb posebej v državi in tujini ter obveznosti iz vplačila kapitala do vpisa v sodni register.

28 – DRUGE KRATKOROČNE OBVEZNOSTI

V tej skupini se izkazujejo kratkoročne obveznosti za obresti, kratkoročne menične obveznosti, obveznosti v zvezi z odtegljaji od plač in nadomestili plač zaposlencem ter ostale kratkoročne poslovne obveznosti.

V tej skupini se izkazujejo tudi kratkoročne obveznosti za prispevke za socialno varnost samostojnih podjetnikov posameznikov in nosilcev kmečkih gospodinjstev.

29 – KRATKOROČNE PASIVNE ČASOVNE RAZMEJITVE

V tej skupini se izkazujejo za največ leto dni vnaprej vračunani stroški oziroma odhodki in plačani prihodki, ki se nanašajo na naslednje obračunsko obdobje. Posebej se izkazuje DDV od danih predujmov.

RAZRED 3 – ZALOGE SUROVIN IN MATERIALA**30 – OBRAČUN NABAVE SUROVIN IN MATERIALA (TUDI DROBNEGA INVENTARJA IN EMBALAŽE)**

V tej skupini se izkazuje oblikovanje nabavne vrednosti kupljenih surovin in materiala. V njej se izkazujejo poleg obračunane vrednosti še odvisni nabavni stroški, in sicer tako dajatve v okviru nabavne cene kot tudi neposredni izdatki za nabavo. Kadar se uporabljajo konti te skupine, se obračunana nabavna vrednost prek posebnega konta obračuna nabave prenese v zaloge surovin in materiala.

31 – ZALOGE SUROVIN IN MATERIALA

Ta skupina se razčleni na konte surovin in materiala v skladišču, dodelavi in predelavi ter na poti, nabavljenih polizdelkov in sestavnih delov, goriva in maziva v zalogi ter režijskega materiala. Pri vodenju zalog surovin in materiala po stalnih cenah se vodijo odmiki od stalnih cen na posebnem kontu odmkov.

32 – ZALOGE DROBNEGA INVENTARJA IN EMBALAŽE

V tej skupini se izkazuje samo drobni inventar in embalaža. Razčlenjuje se na konte drobnega inventarja in embalaže v skladišču in uporabi. Pri vodenju zalog po stalnih cenah je potreben poseben konto odmkov od stalnih cen.

RAZRED 4 – STROŠKI**40 – STROŠKI MATERIALA**

V tej skupini se izkazujejo stroški surovin, materiala, kupljenih polizdelkov in vgradnih delov, pomožnega materiala, energije ter nadomestnih delov za osnovna sredstva in materiala za vzdrževanje osnovnih sredstev, odpisi drobnega inventarja in embalaže, uskladitev stroškov materiala in drobnega inventarja zaradi ugotovljenih popisnih razlik, stroški pisarniškega materiala in strokovne literature ter drugi stroški materiala.

41 – STROŠKI STORITEV

V tej skupini se izkazujejo stroški storitev pri ustvarjanju proizvodov in opravljanju storitev, stroški transportnih storitev in storitev v zvezi z vzdrževanjem, najemnine, povračila stroškov zaposlencem v zvezi z delom, stroški plačilnega prometa, bančnih storitev, stroški posla, zavarovalne premije, stroški intelektualnih in osebnih storitev, stroški sejmov, reklame in reprezentance, stroški storitev fizičnih oseb, ki ne opravljajo dejavnosti, skupaj z dajatvami, ki bremenijo podjetje, ter stroški drugih storitev.

43 – AMORTIZACIJA

V tej skupini se izkazuje amortizacija neopredmetenih sredstev, zgradb, opreme in nadomestnih delov, drobnega inventarja in drugih opredmetenih osnovnih sredstev. Ločeno se izkazuje amortizacija naložbenih nepremičnin, vrednotenih po modelu nabavne vrednosti. Ločeno se izkazuje tudi amortizacija bioloških sredstev.

44 – REZERVACIJE

V tej skupini se izkazujejo rezervacije za stroške reorganizacije podjetja, dana jamstva, kočljive pogodbe ter rezervacije za pokrivanje drugih obveznosti iz preteklega poslovanja.

45 – STROŠKI OBRESTI

V tej skupini se izkazujejo stroški obresti.

47 – STROŠKI DELA

V tej skupini se izkazujejo plače zaposlencev, nadomestila plač zaposlencev, stroški dodatnega pokojninskega zavarovanja zaposlencev, regres za letni dopust, povračila in drugi prejemki zaposlencev, delodajalčevi prispevki in druge delodajalčeve dajatve od plač, nadomestil plač, bonitet, povračil in drugih prejemkov zaposlencev ter nagrade vajencem skupaj z dajatvami, ki bremenijo podjetje. Med stroški dela se izkazujejo tudi rezervacije za pokojnine, jubilejne nagrade in odpravnine ob upokojitvi.

48 – DRUGI STROŠKI

V tej skupini se izkazujejo dajatve, ki niso odvisne od stroškov dela ali drugih vrst stroškov, izdatki za varstvo okolja, nagrade dijakom in študentom na delovni praksi skupaj z dajatvami, štipendije dijakom in študentom ter ostali podobni stroški.

V tej skupini samostojni podjetniki posamezniki in nosilci kmečkih gospodinjstev ločeno izkazujejo stroške prispevkov za socialno varnost in povračila stroškov samostojnim podjetnikom posameznikom oziroma nosilcem kmečkih gospodinjstev.

Društva in invalidske organizacije v tej skupini izkazujejo tudi zneske dotacij, ki jih skladno z nameni, za katere so ustanovljene, odstopijo drugim društvom in drugim pravnim osebam.

49 – PRENOS STROŠKOV

Prek te skupine se prenašajo stroški iz razreda 4 v zaloge v razredu 6 oziroma neposredno v odhodke.

RAZRED 5

Uporaba tega razreda je prosta.

RAZRED 6 – ZALOGE PROIZVODOV, STORITEV, BLAGA IN NEKRATKOROČNIH SREDSTEV (SKUPINE ZA ODTUJITEV) ZA PRODAJO**60 – NEDOKONČANE PROIZVODNJA IN STORITVE**

V tej skupini se izkazujejo nedokončane proizvodnja in storitve, polizdelki, proizvodnja v dodelavi in predelavi ter odmiki od cen nedokončane proizvodnje in storitev.

61 – ZALOGE PRIDELKOV (POSRAVLJENIH) IZ BIOLOŠKIH SREDSTEV PO POŠTENI VREDNOSTI, ZMANJŠANI ZA STROŠKE PRODAJE

V tej skupini kontov se izkazujejo vse zaloge vseh vrst pospravljenih pridelkov iz bioloških sredstev, izmerjenih po pošteni vrednosti, zmanjšani za stroške prodaje.

62 – ZALOGE PRIDELKOV (POSRAVLJENIH) IZ BIOLOŠKIH SREDSTEV PO NABAVNI VREDNOSTI

V tej skupini kontov se izkazujejo zaloge tistih (izredno redkih) pospravljenih pridelkov iz bioloških sredstev, katerih poštene vrednosti ni mogoče zanesljivo izmeriti.

63 – PROIZVODI

V tej skupini se izkazujejo proizvodi v lastnem skladišču, tujem skladišču, na poti in v lastni prodajalni, vračunani DDV od proizvodov v prodajalni, proizvodi v dodelavi in predelavi ter odmiki od cen proizvodov. Ločeno se izkazujejo biološka sredstva za zakol in druga biološka sredstva, ki so zaloge.

65 – OBRAČUN NABAVE BLAGA

V tej skupini se izkazujejo vrednost blaga po obračunih dobaviteljev, odvisni stroški nabave blaga in obračun nabave blaga.

66 – ZALOGE BLAGA

V tej skupini se izkazujejo blago v lastnem skladišču, tujem skladišču, na poti in v lastni prodajalni, DDV, vračunan v zalogah blaga, ter vračunana razlika v cenah zalog blaga.

67 – NEKRATKOROČNA SREDSTVA (SKUPINE ZA ODTUJITEV) ZA PRODAJO

V tej skupini se izkazujejo opredmetena osnovna sredstva, namenjena prodaji, naložbene nepremičnine, vrednotene po modelu nabavne vrednosti, namenjene prodaji, druga nekratkoročna sredstva, namenjena prodaji, ter sredstva denar ustvarjajočih enot ali njihovih delov, namenjena prodaji.

RAZRED 7 – ODHODKI IN PRIHODKI ODHODKI**70 – POSLOVNI ODHODKI (I. različica izkaza poslovnega izida)**

V tej skupini se izkazujejo vrednost prodanih poslovnih učinkov, vrednost usredstvenih lastnih proizvodov in storitev, nabavna vrednost prodanih materiala in blaga ter drugi poslovnih odhodki.

71 – POSLOVNI ODHODKI (II. različica izkaza poslovnega izida)

V tej skupini se izkazujejo vrednost prodanih poslovnih učinkov, nabavna vrednost prodanih materiala in blaga, stroški prodajanja, stroški splošnih dejavnosti (nabave in uprave) ter drugi stroški, ki se ne zadržujejo v zalogah.

72 – PREVREDNOTOVALNI POSLOVNI ODHODKI

V tej skupini se izkazujejo prevrednotovalni poslovni odhodki v zvezi z neopredmetenimi sredstvi, opredmetenimi osnovnimi sredstvi in naložbenimi nepremičninami, prevrednotovalni poslovni odhodki v zvezi z zalogami, terjatvami in drugimi kratkoročnimi sredstvi, razen finančnih naložb, in prevrednotovalni poslovni odhodki v zvezi s stroški dela.

74 – FINANČNI ODHODKI IZ FINANČNIH NALOŽB

V tej skupini se izkazujejo finančni odhodki tako iz posojil, izdanih obveznic in drugih finančnih obveznosti kakor tudi iz poslovnih obveznosti in odprave pripoznanja finančnih naložb. Posebej se izkazujejo odhodki iz sredstev, razporejenih po pošteni vrednosti prek poslovnega izida. Med finančnimi odhodki se izkazujejo tudi negativne tečajne razlike, tako v zvezi s sredstvi kot z obveznostmi.

75 – DRUGI FINANČNI ODHODKI IN OSTALI ODHODKI

V tej skupini se izkazujejo odhodki iz vrednotenja naložbenih nepremičnin po modelu poštene vrednosti. V tej skupini se izkazujejo tudi denarne kazni in odškodnine ter ostali odhodki, ki niso povezani s poslovnim izidom.

PRIHODKI**76 – POSLOVNI PRIHODKI**

V tej skupini se izkazujejo prihodki od prodaje proizvodov in storitev na domačem in tujem trgu, prihodki od prodaje trgovskega blaga in materiala na domačem in tujem trgu, prihodki od odprave rezervacij, prihodki od poslovnih združenj (presežek iz prevrednotenja – slabo ime), drugi prihodki, povezani s poslovnimi učinki (subvencije, dotacije, regresi, kompenzacije, premije in podobni), ter prevrednotovalni poslovni prihodki. Prihodki iz najemnin vključno z najemninami od naložbenih nepremičnin se izkazujejo ločeno. Ločeno se izkazujejo tudi prihodki iz vrednotenja bioloških sredstev in pospravitve kmetijskih pridelkov.

Neprireditne organizacije – pravne osebe zasebnega prava ločeno izkazujejo poslovne prihodke iz lastne dejavnosti in poslovne prihodke od opravljanja dejavnosti negospodarskih javnih služb. Slednje izkazujejo ločeno po vrstah in namenih, in sicer posebej prihodke iz proračunskih in drugih javnih sredstev ter posebej druge. Prav tako posebej izkazujejo prihodke, prejete za določen namen.

Društva in nepridobitne organizacije v tej skupini ločeno izkazujejo dotacije (dotacije iz proračunskih in drugih javnih sredstev, dotacije fundacij, skladov in ustanov), donacije pravnih in fizičnih oseb, članarine in prispevke članov. Posebej se izkazujejo tudi prispevki uporabnikov posebnih socialnih programov, ki jih izvajajo invalidske organizacije.

77 – FINANČNI PRIHODKI IZ FINANČNIH NALOŽB

V tej skupini se izkazujejo finančni prihodki iz deležev in drugih naložb, posojil in poslovnih terjatev. Med finančnimi prihodki se izkazujejo tudi pozitivne tečajne razlike, tako v zvezi s sredstvi kot z obveznostmi.

78 – DRUGI FINANČNI PRIHODKI IN OSTALI PRIHODKI

V tej skupini se izkazujejo prihodki iz vrednotenja naložbenih nepremičnin po pošteni vrednosti in iz odtujitve naložbenih nepremičnin. Ločeno se izkazujejo tudi prihodki od subvencij, dotacij, odškodnin in kazni kakor tudi vsi ostali prihodki, ki niso povezani s poslovnimi učinki

79 – USREDSTVENI LASTNI PROIZVODI IN LASTNE STORITVE

V tej skupini se izkazujejo usredstveni lastni proizvodi in lastne storitve.

RAZRED 8 – POSLOVNI IZID**80 – POSLOVNI IZID PRED OBDAVČITVIJO**

V tej skupini se izkazuje dobiček kot pozitivni poslovni izid ali izguba kot negativni poslovni izid.

V tej skupini kontov samostojni podjetniki posamezniki in nosilci kmečkih gospodinjstev izkazujejo dohodke samostojnih podjetnikov posameznikov oziroma dohodke nosilcev kmečkih gospodinjstev ali negativni poslovni izid.

Neprireditne organizacije – pravne osebe zasebnega prava, društva in invalidske organizacije v tej skupini izkazujejo presežek prihodkov nad odhodki ali presežek odhodkov nad prihodki. V tej skupini izkazujejo tudi namensko razporejeni presežek prihodkov iz prejšnjih let, namenjen pokritju presežka odhodkov v tem obračunskem obdobju, in presežek odhodkov iz prejšnjih let, ki se pokriva iz presežka prihodkov obračunskega obdobja.

81 – RAZPOREDITEV DOBIČKA OZIROMA DOHODKA IN CELOTNEGA PRESEŽKA PRIHODKOV

V tej skupini se izkazujejo razporeditev dobička oziroma celotnega presežka prihodkov za davek od dohodka, za druge davke, ki niso izkazani v drugih postavkah, za prihodke (odhodke) iz naslova odloženega davka in za čisti dobiček poslovnega leta oziroma čisti presežek prihodkov.

V tej skupini kontov samostojni podjetniki posamezniki in nosilci kmečkih gospodinjstev izkazujejo davek od dohodka iz dejavnosti.

82 – RAZPOREDITEV ČISTEGA DOBIČKA POSLOVNEGA LETA OZIROMA ČISTEGA PRESEŽKA PRIHODKOV

V tej skupini se izkazujejo razporeditev čistega dobička oziroma čistega presežka prihodkov za kritje prenesenih izgub, za oblikovanje zakonskih rezerv, za oblikovanje rezerv za lastne delnice oziroma deleže, za oblikovanje statutarnih rezerv in za druge rezerve iz dobička ter neuporabljeni del čistega dobička poslovnega leta oziroma čistega presežka prihodkov.

89 – ČISTA IZGUBA OZIROMA ČISTI PRESEŽEK ODHODKOV IN PRENOS ČISTE IZGUBE OZIROMA ČISTEGA PRESEŽKA ODHODKOV

V tej skupini se izkazujejo čista izguba tekočega leta oziroma presežek odhodkov in njun prenos.

RAZRED 9 – KAPITAL, DOLGOROČNE OBVEZNOSTI (DOLGOVI) IN DOLGOROČNE REZERVACIJE**90 – VPOKLICANI IN ZAČETNI KAPITAL TER USTANOVITVENE VLOGE**

V tej skupini se izkazuje osnovni kapital družbe, ki je lahko delniški kapital, kapitalski deleži ali kapitalska vloga. Osnovni delniški kapital se izkazuje po vrstah delnic (prednostne, navadne). Posebej se izkazuje nevpoklicani kapital kot odbitna postavka.

V tej skupini kontov samostojni podjetniki posamezniki izkazujejo začetni kapital samostojnih podjetnikov posameznikov, nosilci kmečkih gospodinjstev pa začetni kapital nosilcev kmečkih gospodinjstev.

V tej skupini kontov zadruga izkazujejo nerazdeljivi zadržni kapital in deleže članov zadruga.

Neprireditne organizacije – pravne osebe zasebnega prava, društva in invalidske organizacije v tej skupini kontov izkazujejo ustanovitveno in kasnejše vloge ter učinke prevrednotenja sredstev.

Društva in invalidske organizacije v bilanci stanja izkazujejo društveni sklad, ki zajema znesek ustanovitvene in kasnejših vlog iz te skupine kontov, razporejeni čisti presežek prihodkov za določen namen (sklad) iz skupine kontov 92 in čisti nerazporejeni presežek prihodkov ali presežek odhodkov iz skupine kontov 93.

91 – KAPITALSKE REZERVE IN PRENOSI SREDSTEV

V tej skupini se izkazujejo vplačila, ki presegajo najmanjše emisijske zneske delnic oziroma deležev, vplačila, ki presegajo knjigovodsko vrednost pri odtujitvičasno odkupljenih lastnih delnic oziroma deležev, vplačila nad najmanjšim emisijskim zneskom, pridobljena z izdajo zamenljivih obveznic ali obveznic z delniško nakupno opcijo, vplačila družbenikov za pridobitev dodatnih pravic iz delnic oziroma deležev, druga vplačila družbenikov na podlagi statuta, zneski iz poenostavljenega zmanjšanja osnovnega kapitala in zneski zmanjšanja osnovnega kapitala z umikom delnic oziroma deležev, splošni prevrednotovalni popravek kapitala ter zneski učinkov iz potrjene prisilne poravnave.

V tej skupini kontov samostojni podjetniki posamezniki in nosilci kmečkih gospodinjstev izkazujejo prenose stvarnega premoženja med opravljanjem dejavnosti ter pritoke in odtoke denarnih sredstev.

92 – REZERVE IZ DOBIČKA OZIROMA RAZPOREJENI ČISTI PRESEŽEK PRIHODKOV

V tej skupini se izkazujejo zakonske rezerve, rezerve za lastne delnice oziroma lastne poslovne deleže, statutarne rezerve in druge rezerve iz dobička. Posebej se izkazujejo pridobljene lastne delnice oziroma lastni poslovni deleži kot odbitna postavka.

Zadruge v tej skupini ločeno izkazujejo prostovoljne zadržne rezerve in prostovoljne zadržne sklade.

Neprireditne organizacije – pravne osebe zasebnega prava, društva in invalidske organizacije v tej skupini kontov izkazujejo tudi razporejeni čisti presežek prihodkov za določen namen (sklad).

93 – ČISTI DOBIČEK ALI ČISTA IZGUBA OZIROMA NERAZPOREJENI ČISTI PRESEŽEK PRIHODKOV ALI ČISTI PRESEŽEK ODHODKOV

V tej skupini se izkazuje preneseni čisti dobiček oziroma prenesena čista izguba iz prejšnjih let in neuporabljeni del čistega dobička poslovnega leta oziroma čista izguba poslovnega leta ter njuno povečanje zaradi prenosa iz presežka iz prevrednotenja.

V tej skupini kontov se izkazuje dohodki samostojnih podjetnikov posameznikov in dohodki nosilcev kmečkih gospodinjstev oziroma negativni poslovni izid samostojnih podjetnikov posameznikov in nosilcev kmečkih gospodinjstev.

Nepridobitne organizacije – pravne osebe zasebnega prava, društva in invalidske organizacije v tej skupini kontov izkazujejo tudi čisti nerazporejeni presežek prihodkov ali čisti presežek odhodkov.

95 – PRESEŽEK IZ PREVREDNOTENJA

V tej skupini se izkazuje presežki iz prevrednotenja zemljišč, zgradb, opreme, neopredmetenih sredstev ter dolgoročnih in kratkoročnih finančnih naložb. Posebej se izkazuje popravek vrednosti presežkov iz prevrednotenja za odloženi davki.

96 – REZERVACIJE IN DOLGOROČNE PASIVNE ČASOVNE RAZMEJITVE

V tej skupini se izkazuje rezervacije za stroške reorganizacije podjetja, za pokrivanje prihodnjih stroškov oziroma odhodkov zaradi razgradnje in/ali ponovne vzpostavitve prvotnega stanja ter druge podobne rezervacije, rezervacije za kočljive pogodbe, pokojnine, jubilejne nagrade in odpravnine ob upokojitvi, za dana jamstva ter druge rezervacije iz naslova dolgoročno vnaprej vračunanih stroškov. Posebej se izkazuje prejete državne podpore, prejete donacije in druge dolgoročne pasivne časovne razmejitve.

97 – DOLGOROČNE FINANČNE OBVEZNOSTI

V tej skupini se izkazuje dolgoročna posojila, dobljena pri bankah, družbah in fizičnih osebah, ter dolgoročna posojila, dobljena na podlagi obveznic in menic, dolgoročni dolgovi iz finančnega najema ter druge dolgoročne finančne obveznosti. Posebej se izkazuje dolgoročne finančne obveznosti pri bankah in družbah v državi in tujini. Iz dolgoročnih finančnih obveznosti se izključujejo zneski obveznosti, ki zapadejo v plačilo najkasneje v letu dni po datumu bilance stanja, in se izkazujejo med kratkoročnimi finančnimi obveznostmi.

98 – DOLGOROČNE POSLOVNE OBVEZNOSTI

V tej skupini se izkazuje dolgoročni krediti, dobljeni na podlagi kreditnih pogodb, obveznosti iz dolgoročnih kreditov dobaviteljev v zvezi s kupljenimi blagom in storitvami, do-

bljenih v državi in tujini, obveznosti za odloženi davki pa tudi dobljeni dolgoročni predujmi in varščine ter druge dolgoročne obveznosti. Iz dolgoročnih poslovnih obveznosti se izključujejo zneski obveznosti, ki zapadejo v plačilo najkasneje v letu dni po datumu bilance stanja, in se izkazujejo med kratkoročnimi poslovnimi obveznostmi.

99 – ZUNAJBILANČNI KONTI

V tej skupini se izkazuje postavke, ki nimajo neposrednega učinka na velikost in sestavo sredstev in obveznosti do njihovih virov, prav tako pa tudi ne na prihodke, stroške ali odhodke, vendar so pomembne za predstavitev finančnega položaja.

Razčlenitev ni predpisana, niti dvomestni konti ne. Vedno je potreben par zunajbilančnih kontov.

USKUPINJEVANJE

Družbe in zadruga, katerih izkazi se vključujejo v skupinske računovodske izkaze, v posameznih skupinah kontov izkazujejo posebej razmerja do družb v skupini ter posebej do drugih pridruženih in skupaj obvladovanih družb v skladu z računovodskimi standardi.

VELJAVNOST

Kontni okvir za gospodarske družbe, samostojne podjetnike posameznike, nosilce kmečkih gospodinjstev, zadruga, nepridobitne organizacije – pravne osebe zasebnega prava ter društva in invalidske organizacije začne veljati prvi dan po objavi v Uradnem listu RS, uporablja pa se začne pri sestavitvi letnega poročila za poslovno leto, ki se začne 1. januarja 2013 ali kasneje.

Z njegovo uveljavitvijo prenehajo veljati Kontni okvir za gospodarske družbe (Uradni list RS, št. 104/08, 119/08 in 2/10, popr. 90/10), Kontni okvir za male samostojne podjetnike posameznike (Uradni list RS, št. 119/09, popr. 90/10), Kontni okvir za zadruga (Uradni list RS, št. 119/08 in 2/10, popr. 90/10), Kontni okvir nepridobitne organizacije – pravne osebe zasebnega prava (Uradni list RS, št. 9/06, 2/10, popr. 90/10) ter Kontni okvir za društva in invalidske organizacije (Uradni list RS, št. 22/07, 2/10, popr. 90/10).

Št. 08/12

Ljubljana, dne 29. avgusta 2012

dr. Samo Javornik l.r.

Podpredsednik strokovnega sveta
Slovenskega inštituta za revizijo

OBČINE

GRAD

3048. Pravila za izvolitev predstavnikov v volilno telo za volitve člana državnega sveta in za določitev kandidata za člana državnega sveta

Na podlagi 14. in 15. člena Zakona o državnem svetu (Uradni list RS, št. 100/05 – ZDSve-UPB1) ter 16. člena Statuta Občine Grad (Uradni list RS, št. 56/99, 12/00, 24/01 in 2/06) je Občinski svet Občine Grad na 21. seji dne 28. 9. 2012 sprejel

PRAVILA

za izvolitev predstavnikov v volilno telo za volitve člana državnega sveta in za določitev kandidata za člana državnega sveta

1. člen

S temi pravili se ureja postopek volitev predstavnikov Občine Grad v volilno telo 11. volilne enote za izvolitev člana državnega sveta ter postopek določitve kandidata za člana državnega sveta.

2. člen

Glede na določbe 40. in 41. člena Zakona o državnem svetu izvoli Občinski svet Občine Grad (v nadaljevanju: občinski svet) v volilno telo za volitve člana državnega sveta enega predstavnika (v nadaljevanju: elektorja) in lahko določi enega kandidata za člana državnega sveta.

3. člen

Postopek obsega predlaganje kandidatov in izvolitev elektorja ter predlaganje kandidatov in določitev kandidata za člana državnega sveta.

4. člen

Kandidate za elektorja lahko predlaga vsak član občinskega sveta ali organ politične stranke, ki je zastopana v občinskem svetu. Vsak predlagatelj lahko predlaga toliko elektorjev, kot se jih voli.

Predlogu morajo predložiti pisno soglasje kandidata.

5. člen

Predlagatelji iz prejšnjega člena lahko predlagajo enega kandidata za člana državnega sveta. Predlogu morajo predložiti tudi pisno soglasje kandidata.

6. člen

Predloge z osebni podatki in pisna soglasja za elektorja oziroma za člana državnega sveta morajo predlagatelji vložiti pri komisiji za mandatna vprašanja, volitve in imenovanja pri Občinskem svetu Občine Grad (v nadaljevanju: komisija) najpozneje dva dni pred sejo občinskega sveta, na kateri se izvede glasovanje. Predlog mora vsebovati osebne podatke kandidatov za elektorja oziroma za kandidata za člana državnega sveta.

Komisija sestavi seznam predlaganih kandidatov po abecednem vrstnem redu posebej za elektorja in posebej za člana državnega sveta z označbo predlagatelja in ga pošlje županu.

7. člen

Občinski svet na svoji seji s tajnim glasovanjem na podlagi določil poslovnika o delu občinskega sveta voli elektorja.

Glasuje se z glasovnicami. Na glasovnici so kandidati napisani po abecednem vrstnem redu, ki ga je določila komisija.

Voli se enega elektorja. Član občinskega sveta glasuje tako, da obkroži zaporedno številko pred priimkom in imenom kandidata. Izvoljen je kandidat, ki je prejel največ veljavnih glasov.

8. člen

Kandidata za člana državnega sveta se določi na seji občinskega sveta s tajnim glasovanjem. Izvoli se enega kandidata.

Glasuje se z glasovnicami. Na glasovnici so kandidati napisani po abecednem vrstnem redu, ki ga je določila komisija.

Član občinskega sveta glasuje za posameznega kandidata tako, da obkroži zaporedno številko pred njegovim priimkom in imenom.

Izvoljen oziroma določen je kandidat, ki je prejel največje število glasov.

9. člen

V primeru, ko sta dva ali več kandidatov za elektorja oziroma kandidata za člana državnega sveta pri glasovanju prejela enako najvišje, oziroma enako najnižje za izvolitev potrebno število glasov, odloči o izvolitvi oziroma določitvi žreb, ki se opravi takoj na seji občinskega sveta.

Žreb se izvede v dveh krogih tako, da se v prvem krogu izžrebajo zaporedne številke, v drugem krogu pa se izžrebajo po vrstnem redu v prvem krogu izžrebanih števil kandidati. Žreb opravijo predstavniki vlagateljev, v primeru njihove odsotnosti pa člani občinskega sveta, ki jih določi predsedujoči na seji občinskega sveta.

10. člen

Kolikor je za kandidata za elektorja oziroma za člana državnega sveta določen župan, se za predstavnika kandidature določi podžupan.

Če je za kandidata za elektorja oziroma za člana državnega sveta določen podžupan, se za predstavnika kandidature določi najstarejši prisotni član občinskega sveta, ki ni na kandidatni listi.

11. člen

Direktor občinske uprave mora najpozneje v roku 30 dni pred dnevom glasovanja predložiti pristojni volilni komisiji podatke o izvoljenem elektorju in kandidaturi z osebni podatki za člana državnega sveta, skupaj s potrebnimi prilogami.

12. člen

Ta pravila vsebujejo določbe poslovniške narave, zato jih sprejema občinski svet z dvotretjinsko večino navzočih članov občinskega sveta.

13. člen

Ta pravila začnejo veljati z dnem sprejema na seji Občinskega sveta Občine Grad, objavijo pa se v Uradnem listu Republike Slovenije.

Št. 041-718/12-OS

Grad, dne 28. septembra 2012

Župan

Občine Grad

Daniel Kalamar l.r.

GROSUPLJE**3049. Sklep o pridobitvi statusa grajenega javnega dobra na zemljiščih parc. št. 147/6 in parc. št. 147/7, obe k.o. 1783 – Grosuplje – naselje**

Na podlagi 21. člena Zakona o graditvi objektov (Uradni list RS, št. 102/04 – uradno prečiščeno besedilo (14/05 – popr.), 92/05 – ZJC-B, 93/05 – ZVMS, 126/07, 108/09, 61/10 – ZRud-1 (62/10 – popr.), 57/12 ter odločbe Ustavnega sodišča RS) in 18. člena Statuta Občine Grosuplje (Uradni list RS, št. 1/10) je Občinski svet Občine Grosuplje na 13. seji dne 3. 10. 2012 sprejel

S K L E P**o pridobitvi statusa grajenega javnega dobra na zemljiščih parc. št. 147/6 in parc. št. 147/7, obe k.o. 1783 – Grosuplje – naselje**

1.

Status grajenega javnega dobra lokalnega pomena pridobita zemljišči parc. št. 147/6 travnik, v izmeri 49 m² in parc. št. 147/7 travnik, v izmeri 1 m², obe k.o. 1783 – Grosuplje – naselje.

2.

Sklep začne veljati naslednji dan po objavi v Uradnem listu Republike Slovenije.

Št. 46500-0115/2005
Grosuplje, dne 3. oktobra 2012

Župan
Občine Grosuplje
dr. Peter Verlič l.r.

3050. Sklep o pridobitvi statusa grajenega javnega dobra na zemljišču parc. št. 1526/6, k.o. 1785 – Sela

Na podlagi 21. člena Zakona o graditvi objektov (Uradni list RS, št. 102/04 – uradno prečiščeno besedilo (14/05 – popr.), 92/05 – ZJC-B, 93/05 – ZVMS, 126/07, 108/09, 61/10 – ZRud-1 (62/10 – popr.), 57/12 ter odločbe Ustavnega sodišča RS) in 18. člena Statuta Občine Grosuplje (Uradni list RS, št. 1/10) je Občinski svet Občine Grosuplje na 13. seji dne 3. 10. 2012 sprejel

S K L E P**o pridobitvi statusa grajenega javnega dobra na zemljišču parc. št. 1526/6, k.o. 1785 – Sela**

1.

Status grajenega javnega dobra lokalnega pomena pridobi zemljišče parc. št. 1526/6 pašnik, v izmeri 130 m², k.o. 1785 – Sela.

2.

Sklep začne veljati naslednji dan po objavi v Uradnem listu Republike Slovenije.

Št. 46500-0074/2003
Grosuplje, dne 3. oktobra 2012

Župan
Občine Grosuplje
dr. Peter Verlič l.r.

3051. Sklep o ukinitvi statusa grajenega javnega dobra na zemljišču parc. št. 2448/9, k.o. 1791 – Žalna

Na podlagi 23. člena Zakona o graditvi objektov (Uradni list RS, št. 102/04 – uradno prečiščeno besedilo (14/05 – popr.), 92/05 – ZJC-B, 93/05 – ZVMS, 126/07, 108/09, 61/10 – ZRud-1 (62/10 – popr.), 57/12 ter odločbe Ustavnega sodišča RS) in 18. člena Statuta Občine Grosuplje (Uradni list RS, št. 1/10) je Občinski svet Občine Grosuplje na 13. seji dne 3. 10. 2012 sprejel

S K L E P**o ukinitvi statusa grajenega javnega dobra na zemljišču parc. št. 2448/9, k.o. 1791 – Žalna**

1.

Na zemljišču parc. št. 2448/9 pot, v izmeri 37 m², k.o. 1791 – Žalna, se s tem sklepom ukinja status grajenega javnega dobra. Zemljišče parc. št. 2448/9, k.o. 1791 – Žalna, tako preneha biti zemljišče s statusom grajenega javnega dobra in postane last Občine Grosuplje, Taborska cesta 2, 1290 Grosuplje.

2.

Sklep začne veljati naslednji dan po objavi v Uradnem listu Republike Slovenije.

Št. 478-0127/2010
Grosuplje, dne 3. oktobra 2012

Župan
Občine Grosuplje
dr. Peter Verlič l.r.

3052. Sklep o ukinitvi statusa grajenega javnega dobra na zemljiščih parc. št. 2188/2 in parc. št. 2188/3, obe k.o. 1788 – Vino

Na podlagi 23. člena Zakona o graditvi objektov (Uradni list RS, št. 102/04 – uradno prečiščeno besedilo (14/05 – popr.), 92/05 – ZJC-B, 93/05 – ZVMS, 126/07, 108/09, 61/10 – ZRud-1 (62/10 – popr.), 57/12 ter odločbe Ustavnega sodišča RS) in 18. člena Statuta Občine Grosuplje (Uradni list RS, št. 1/10) je Občinski svet Občine Grosuplje na 13. seji dne 3. 10. 2012 sprejel

S K L E P**o ukinitvi statusa grajenega javnega dobra na zemljiščih parc. št. 2188/2 in parc. št. 2188/3, obe k.o. 1788 – Vino**

1.

Na zemljiščih parc. št. 2188/2 neplodno, v izmeri 38 m² in parc. št. 2188/3 neplodno, v izmeri 45 m², obe k.o. 1788 – Vino, se s tem sklepom ukinja status grajenega javnega dobra. Zemljišči parc. št. 2188/2 in parc. št. 2188/3, obe k.o. 1788 – Vino, tako prenehata biti zemljišči s statusom grajenega javnega dobra in postaneta last Občine Grosuplje, Taborska cesta 2, 1290 Grosuplje.

2.

Sklep začne veljati naslednji dan po objavi v Uradnem listu Republike Slovenije.

Št. 478-0064/2012 in 478-0071/2012
Grosuplje, dne 3. oktobra 2012

Župan
Občine Grosuplje
dr. Peter Verlič l.r.

3053. Sklep o ukinitvi statusa grajenega javnega dobra na zemljišču parc. št. 559/5, k.o. 1787 – Mali vrh

Na podlagi 23. člena Zakona o graditvi objektov (Uradni list RS, št. 102/04 – uradno prečiščeno besedilo (14/05 – popr.), 92/05 – ZJC-B, 93/05 – ZVMS, 126/07, 108/09, 61/10 – ZRud-1 (62/10 – popr.), 57/12 ter odločbe Ustavnega sodišča RS) in 18. člena Statuta Občine Grosuplje (Uradni list RS, št. 1/10) je Občinski svet Občine Grosuplje na 13. seji dne 3. 10. 2012 sprejel

S K L E P**o ukinitvi statusa grajenega javnega dobra na zemljišču parc. št. 559/5, k.o. 1787 – Mali vrh**

1.

Na zemljišču parc. št. 559/5 pašnik, v izmeri 186 m², k.o. 1787 – Mali vrh, se s tem sklepom ukinja status grajenega javnega dobra.

Zemljišče parc. št. 559/5, k.o. 1787 – Mali vrh, tako preneha biti zemljišče s statusom grajenega javnega dobra in postane last Občine Grosuplje, Taborska cesta 2, 1290 Grosuplje.

2.

Sklep začne veljati naslednji dan po objavi v Uradnem listu Republike Slovenije.

Št. 478-0089/2011

Grosuplje, dne 3. oktobra 2012

Župan
Občine Grosuplje
dr. Peter Verlič i.r.

3054. Sklep o ukinitvi statusa grajenega javnega dobra na zemljišču parc. št. 303, k.o. 1783 – Grosuplje – naselje

Na podlagi 23. člena Zakona o graditvi objektov (Uradni list RS, št. 102/04 – uradno prečiščeno besedilo (14/05 – popr.), 92/05 – ZJC-B, 93/05 – ZVMS, 126/07, 108/09, 61/10 – ZRud-1 (62/10 – popr.), 57/12 ter odločbe Ustavnega sodišča RS) in 18. člena Statuta Občine Grosuplje (Uradni list RS, št. 1/10) je Občinski svet Občine Grosuplje na 13. seji dne 3. 10. 2012 sprejel

S K L E P**o ukinitvi statusa grajenega javnega dobra na zemljišču parc. št. 303, k.o. 1783 – Grosuplje – naselje**

1.

Na zemljišču parc. št. 303 pot, v izmeri 1087 m², k.o. 1783 – Grosuplje – naselje, se s tem sklepom ukinja status grajenega javnega dobra.

Zemljišče parc. št. 303, k.o. 1783 – Grosuplje – naselje, tako preneha biti zemljišče s statusom grajenega javnega dobra in postane last Občine Grosuplje, Taborska cesta 2, 1290 Grosuplje.

2.

Sklep začne veljati naslednji dan po objavi v Uradnem listu Republike Slovenije.

Št. 478-0020/2012

Grosuplje, dne 3. oktobra 2012

Župan
Občine Grosuplje
dr. Peter Verlič i.r.

3055. Sklep o ukinitvi statusa grajenega javnega dobra na zemljiščih parc. št. 2193/6 in parc. št. 2193/8, obe k.o. 1788 – Vino

Na podlagi 23. člena Zakona o graditvi objektov (Uradni list RS, št. 102/04 – uradno prečiščeno besedilo (14/05 – popr.), 92/05 – ZJC-B, 93/05 – ZVMS, 126/07, 108/09, 61/10 – ZRud-1 (62/10 – popr.), 57/12 ter odločbe Ustavnega sodišča RS) in 18. člena Statuta Občine Grosuplje (Uradni list RS, št. 1/10) je Občinski svet Občine Grosuplje na 13. seji dne 3. 10. 2012 sprejel

S K L E P**o ukinitvi statusa grajenega javnega dobra na zemljiščih parc. št. 2193/6 in parc. št. 2193/8, obe k.o. 1788 – Vino**

1.

Na zemljiščih parc. št. 2193/6 travnik 5.r., v izmeri 64 m², in parc. št. 2193/8 travnik 5.r., v izmeri 52 m², obe k.o. 1788 – Vino, se s tem sklepom ukinja status grajenega javnega dobra.

Zemljišči parc. št. 2193/6 in parc. št. 2193/8, obe k.o. 1788 – Vino, tako prenehata biti zemljišči s statusom grajenega javnega dobra in postaneta last Občine Grosuplje, Taborska cesta 2, 1290 Grosuplje.

2.

Sklep začne veljati naslednji dan po objavi v Uradnem listu Republike Slovenije.

Št. 478-0065/2011

Grosuplje, dne 3. oktobra 2012

Župan
Občine Grosuplje
dr. Peter Verlič i.r.

3056. Sklep o ukinitvi statusa grajenega javnega dobra na zemljiščih parc. št. 965/2, parc. št. 965/3 in parc. št. 969/4, vse k.o. 1782 – Stara vas

Na podlagi 23. člena Zakona o graditvi objektov (Uradni list RS, št. 102/04 – uradno prečiščeno besedilo (14/05 – popr.), 92/05 – ZJC-B, 93/05 – ZVMS, 126/07, 108/09, 61/10 – ZRud-1 (62/10 – popr.), 57/12 ter odločbe Ustavnega sodišča RS) in 18. člena Statuta Občine Grosuplje (Uradni list RS, št. 1/10) je Občinski svet Občine Grosuplje na 13. seji dne 3. 10. 2012 sprejel

S K L E P**o ukinitvi statusa grajenega javnega dobra na zemljiščih parc. št. 965/2, parc. št. 965/3 in parc. št. 969/4, vse k.o. 1782 – Stara vas**

1.

Na zemljiščih parc. št. 965/2 pot, v izmeri 270 m², parc. št. 965/3 pot, v izmeri 124 m² in parc. št. 969/4 pot, v izmeri 24 m², vse k.o. 1782 – Stara vas, se s tem sklepom ukinja status grajenega javnega dobra.

Zemljišča parc. št. 965/2, parc. št. 965/3 in parc. št. 969/4, vse k.o. 1782 – Stara vas, tako prenehajo biti zemljišča s statusom grajenega javnega dobra in postanejo last Občine Grosuplje, Taborska cesta 2, 1290 Grosuplje.

2.

Sklep začne veljati naslednji dan po objavi v Uradnem listu Republike Slovenije.

Št. 478-0128/2009

Grosuplje, dne 3. oktobra 2012

Župan
Občine Grosuplje
dr. Peter Verlič i.r.

3057. Sklep o pridobitvi statusa grajenega javnega dobra na zemljišču parc. št. 734/46, k.o. 1785 – Sela

Na podlagi 21. člena Zakona o graditvi objektov (Uradni list RS, št. 102/04 – uradno prečiščeno besedilo (14/05 – popr.), 92/05 – ZJC-B, 93/05 – ZVMS, 126/07, 108/09, 61/10 – ZRud-1 (62/10 – popr.), 57/12 ter odločbe Ustavnega sodišča RS) in 18. člena Statuta Občine Grosuplje (Uradni list RS, št. 1/10) je Občinski svet Občine Grosuplje na 13. seji dne 3. 10. 2012 sprejel

S K L E P

o pridobitvi statusa grajenega javnega dobra na zemljišču parc. št. 734/46, k.o. 1785 – Sela

1.

Status grajenega javnega dobra lokalnega pomena pridobi zemljišče parc. št. 734/46 travnik, v izmeri 140 m², k.o. 1785 – Sela.

2.

Sklep začne veljati naslednji dan po objavi v Uradnem listu Republike Slovenije.

Št. 478-0206/2009

Grosuplje, dne 3. oktobra 2012

Župan
Občine Grosuplje
dr. Peter Verlič i.r.

3058. Sklep o pridobitvi statusa grajenega javnega dobra na zemljišču parc. št. 1012/4, k.o. 1780 – Blečji vrh

Na podlagi 21. člena Zakona o graditvi objektov (Uradni list RS, št. 102/04 – uradno prečiščeno besedilo (14/05 – popr.), 92/05 – ZJC-B, 93/05 – ZVMS, 126/07, 108/09, 61/10 – ZRud-1 (62/10 – popr.), 57/12 ter odločbe Ustavnega sodišča RS) in 18. člena Statuta Občine Grosuplje (Uradni list RS, št. 1/10) je Občinski svet Občine Grosuplje na 13. seji dne 3. 10. 2012 sprejel

S K L E P

o pridobitvi statusa grajenega javnega dobra na zemljišču parc. št. 1012/4, k.o. 1780 – Blečji vrh

1.

Status grajenega javnega dobra lokalnega pomena pridobi zemljišče parc. št. 1012/4 travnik, v izmeri 92 m², k.o. 1780 – Blečji vrh.

2.

Sklep začne veljati naslednji dan po objavi v Uradnem listu Republike Slovenije.

Št. 478-0109/2006

Grosuplje, dne 3. oktobra 2012

Župan
Občine Grosuplje
dr. Peter Verlič i.r.

HODOŠ

3059. Odlok o predmetu in pogojih za podelitev koncesije za opravljanje obvezne lokalne gospodarske javne službe zbiranja in prevoza odpadkov na območju Občine Hodoš

Na podlagi določil 32. in 35. člena Zakona o gospodarskih javnih službah/ZGJS/ (Uradni list RS, št. 32/93, 30/98 – ZZLPP, 127/06 – ZJZP, 38/10 – ZUKN, 57/11), 3., 4., 8. in 13. člena Odloka o lokalnih gospodarskih javnih službah v Občini Hodoš (Uradni list RS, št. 6/00), 5. člena Odloka o načinu opravljanja gospodarske javne službe zbiranja in prevoza komunalnih odpadkov ter odlaganja ostankov predelave ali odstranjevanja komunalnih odpadkov na območju Občine Hodoš (Uradni list RS, št. 7/07) in 15. člena Statuta Občine Hodoš (Uradni list RS, št. 84/11) je Občinski svet Občine Hodoš na 12. redni seji dne 28. 9. 2012 sprejel

O D L O K

o predmetu in pogojih za podelitev koncesije za opravljanje obvezne lokalne gospodarske javne službe zbiranja in prevoza odpadkov na območju Občine Hodoš

I. SPLOŠNE DOLOČBE

1. člen

(vsebina odloka)

(1) S tem odlokom, kot koncesijskim aktom, se določijo predmet in pogoji opravljanja obvezne lokalne gospodarske javne službe zbiranja in prevoza odpadkov (v nadaljevanju: javna služba) na območju Občine Hodoš (v nadaljevanju: občina).

(2) S tem odlokom se določijo:

- dejavnosti, ki so predmet javne službe,
- območje izvajanja javne službe, uporabnike ter razmerja do uporabnikov,
- pogoji, ki jih mora izpolnjevati koncesionar,
- javna pooblastila koncesionarju,
- splošni pogoji za izvajanje javne službe in za uporabo javnih dobrin, ki se z njo zagotavljajo,
- vrsta in obseg monopola ali način njegovega preprečevanja,
- začetek in čas trajanja koncesije,
- viri financiranja javne službe,
- način plačila koncesionarja,
- nadzor nad izvajanjem javne službe,
- prenehanje koncesijskega razmerja,
- organ, ki opravi izbor koncesionarja,
- organ, pooblaščen za sklenitev koncesijske pogodbe in
- druge sestavine, potrebne za določitev in izvajanje javne službe.

II. PREDMET JAVNE SLUŽBE

2. člen

(storitve, ki so predmet javne službe)

Javna služba po tem odloku obsega zbiranje in prevoz odpadkov na območju občine.

III. OBMOČJE IZVAJANJA JAVNE SLUŽBE, UPORABNIKI
TER RAZMERJA DO UPORABNIKOV

3. člen

(območje izvajanja javne službe)

Dejavnost javne službe se izvaja na celotnem območju občine.

4. člen

(uporabniki ter razmerja do uporabnikov)

(1) Uporabniki na območjih občine, na katerih se izvaja javna služba, imajo pravico do uporabe storitev javne na pregleden in nepristranski način pod pogoji, določenimi z zakonom, ki ureja varstvo okolja in na njegovi podlagi sprejetimi predpisi ter s splošnim aktom sprejetim po javnem pooblastilu.

(2) Uporaba storitev javne službe je obvezna, razen v primerih, določenih z zakonom ali na njegovi podlagi sprejetimi predpisi.

IV. POGOJI, KI JIH MORA IZPOLNJEVATI KONCESIONAR

5. člen

(pogoji)

(1) Koncesionar je lahko fizična ali pravna oseba, če izpolnjuje pogoje za opravljanje dejavnosti, ki je predmet koncesionirane gospodarske javne službe. Koncesionar je lahko tudi tuja oseba, če zakon ne določa drugače.

(2) Pogoji, ki jih mora izpolnjevati koncesionar za opravljanje dejavnosti, ki je predmet koncesionirane gospodarske javne službe, so:

- da je registriran za opravljanje dejavnosti, ki je predmet javne službe,
- da je organizacijsko, kadrovsko in tehnično usposobljen za izvajanje javne službe,
- da razpolaga s tehničnimi sredstvi za izvajanje javne službe,
- da ima ustrezna dovoljenja za izvajanje dejavnosti, če so z zakonom predpisana.

(3) Koncesionar mora za podelitev koncesije koncedentu, predložiti izvedbeni program izvajanja dejavnosti javne službe na območju občine z oceno stroškov.

V. JAVNA POOBLASTILA KONCESIONARJU

6. člen

(javno pooblastilo)

(1) Izvajalec javne službe v okviru storitev javne opravlja strokovno-tehnične, organizacijske in razvojne naloge javne službe:

- razvoj, načrtovanje in pospeševanje dejavnosti javne službe,
- investicijsko načrtovanje in gospodarjenje z objekti in napravami, potrebnimi za izvajanje dejavnosti javne službe.

(2) Izvajalec javne službe mora vzpostaviti, voditi in vzdrževati kataster komunalnih naprav v skladu s predpisi.

VI. SPLOŠNI POGOJI ZA IZVAJANJE JAVNE SLUŽBE

7. člen

(splošni pogoji za izvajanje javne službe)

Koncesionar izvaja javno službo v skladu z zakonom, ki ureja področje varstva okolja, podzakonskimi akti, sprejetimi na njegovi podlagi, predpisi občine in splošnimi akti sprejetimi na podlagi javnega pooblastila.

VII. OBSEG MONOPOLA

8. člen

(obseg monopola)

(1) Koncesija za opravljanje dejavnosti javne službe iz 1. člena tega odloka se podeli enemu koncesionarju.

(2) Koncesionar pridobi posebno in izključno pravico za izvajanje dejavnosti javne službe na območju občine.

VIII. ZAČETEK IN ČAS TRAJANJA KONCESIJE

9. člen

(začetek koncesije)

Koncesijsko razmerje se začne s podpisom koncesijske pogodbe.

10. člen

(trajanje koncesije)

Koncesija se podeli za obdobje 10 let.

IX. VIRI FINANCIRANJA JAVNE SLUŽBE

11. člen

(viri financiranja javne službe)

Koncesionar pridobiva sredstva za opravljanje javne službe iz:

- plačil uporabnikov storitev javne službe,
- drugih virov, določenih z zakonom ali odlokom občine.

X. NAČIN PLAČILA KONCESIONARJA

12. člen

(koncesijska dajatev)

(1) Koncesionar plača koncedentu letno koncesijsko dajatev za izvrševanje gospodarske javne službe.

(2) Koncesijska dajatev se obračunava in plačuje v odstotkih od cene storitve koncesionarja, način obračuna in plačila pa se podrobneje določi v koncesijski pogodbi.

(3) Koncesionar mora v svojih evidencah zagotoviti podatke o osnovah, na podlagi katerih se obračunava in plačuje koncesijska dajatev.

(4) V primeru, ko gre za uresničevanje javnega interesa zagotavljanja javne službe, se lahko koncedent v javnem interesu in v korist uporabnikov odpove plačilu koncesijske dajatev, kar se posebej opredeli v koncesijski pogodbi.

XI. NADZOR NAD IZVAJANJEM GOSPODARSKE JAVNE
SLUŽBE

13. člen

(nadzor)

(1) Nadzor nad izvajanjem koncesije izvajajo pristojne službe občine.

(2) Nadzor nad zakonitostjo dela koncesionarja izvršuje pristojni organ občinske uprave.

XII. PRENEHANJE KONCESIJSKEGA RAZMERJA

14. člen

(prenehanje koncesijskega razmerja)

Koncesijsko razmerje preneha:

- s prenehanjem koncesijske pogodbe,
- z odkupom koncesije,

- z odvzemom koncesije,
- s prevzemom javne službe v režijo,
- v drugih primerih, določenih s koncesijsko pogodbo.

15. člen

(prenehanje koncesijske pogodbe)

(1) Koncesijska pogodba preneha:

- po preteku časa, za katerega je bila sklenjena,
- z odpovedjo,
- z razdrtjem.

(2) Razlogi in pogoji za odpoved in razdrtje pogodbe ter druge medsebojne pravice in obveznosti ob odpovedi oziroma razdrtju pogodbe se določijo v koncesijski pogodbi.

16. člen

(odkup koncesije)

(1) Z odkupom koncesije preneha koncesijsko razmerje tako, da koncesionar preneha opravljati dejavnost javne službe pred potekom časa trajanja koncesije, koncedent pa v določenem obsegu prevzame objekte in naprave, ki jih je koncesionar zgradil ali pridobil za namen izvajanja dejavnosti javne službe.

(2) Način, obseg in pogoji odkupa koncesije se določijo v koncesijski pogodbi.

17. člen

(odvzem koncesije)

(1) Koncedent lahko odvzame koncesijo koncesionarju ne glede na določila koncesijske pogodbe:

- če ne začne z izvajanjem dejavnosti javne službe v za to določenem roku,
- če je v javnem interesu, da se dejavnost preneha izvajati kot gospodarska javna služba ali kot koncesionirana gospodarska javna služba,
- če dejavnosti ne izvaja redno, strokovno in pravočasno, skratka tako, da je so povzročene motnje v izvajanju dejavnosti,
- če dejavnosti ne izvaja v skladu s predpisi, standardi in navodili koncedenta,
- zaradi ponovljenih in dokazanih grobih kršitev predpisov in določil koncesijske pogodbe,
- če koncesionar kot fizična ali pravna oseba preneha obstajati.

(2) Koncedent mora koncesionarju, pred odvzemom koncesije, dati primeren rok za odpravo kršitev iz tretje, četrte in pete alineje prvega odstavka tega člena.

(3) V primeru odvzema koncesije v skladu z drugo alinejo prvega odstavka tega člena ima koncesionar pravico do odškodnine v skladu z določili zakona, ki ureja področje gospodarskih javnih služb.

18. člen

(prevzem javne službe v režijo)

(1) Koncedent lahko prevzame javno službo v režijo.

(2) Pogoji in način prevzema se določijo v koncesijski pogodbi.

XIII. NAČIN PODELITVE KONCESIJE

19. člen

(javni razpis)

(1) Koncedent izbere koncesionarje na podlagi javnega razpisa.

(2) Javni razpis se objavi v Uradnem listu Republike Slovenije in na spletnih straneh občine.

20. člen

(oblika in postopek javnega razpisa)

(1) Javni razpis se opravi po določbah tega koncesijskega akta, v skladu z določili zakona, ki ureja javno-zasebno partnerstvo in ob smiselni uporabi zakona o javnem naročanju.

(2) Javni razpis je veljaven, če se nanj prijavi vsaj en ponudnik, ki izpolnjuje s tem koncesijskim aktom določene pogoje.

(3) Če javni razpis ni uspel, se lahko ponovi.

(4) Župan lahko z župani drugih občin, ki imajo skupni javni interes za izvedbo postopka javnega razpisa in podelitev koncesije za opravljanje dejavnosti javne službe, imenuje skupno strokovno komisijo in izvede skupni javni razpis.

21. člen

(vsebina javnega razpisa)

(1) Objava javnega razpisa vsebuje najmanj:

- navedbo, da gre za podelitev koncesije za opravljanje javne službe iz 2. člena tega odloka,
- ime in sedež občine,
- predmet, naravo ter obseg storitev in območje izvajanja javne službe,
- začetek in predviden čas trajanja koncesijskega razmerja,
- postopek izbire koncesionarja,
- kraj, čas in plačilne pogoje za dvig razpisne dokumentacije,
- kraj in rok za predložitev vlog ter pogoje za njihovo predložitev,
- zahteve glede vsebine vlog,
- pogoje, ki jih morajo kandidati izpolnjevati in so določeni v 5. členu tega odloka, ter dokazila o njihovem izpolnjevanju,
- pogoje za predložitev skupne vloge,
- merila za izbiro najugodnejšega kandidata in merila za izbiro najugodnejšega ponudnika,
- naslov, prostor, datum in uro odpiranja vlog,
- rok, v katerem bodo kandidati obveščeni o izidu javnega razpisa.

(2) V času objave javnega razpisa imajo zainteresirane osebe možnost vpogleda v razpisno dokumentacijo.

22. člen

(postopek izbire koncesionarja)

(1) Za vodenje postopka razpisa in oceno ponudb imenuje župan občine strokovno komisijo, ki jo sestavljajo predsednik in dva člana. Vsi člani strokovne komisije morajo imeti visokošolsko strokovno izobrazbo in delovne izkušnje z delovnega področja opravljanja javne službe, za katerega se podeljuje koncesija, da omogočajo strokovno presojo vlog. V primeru izvedbe skupnega javnega razpisa iz 20. člena tega odloka mora imeti občina vsaj enega predstavnika v strokovni komisiji, ki ga imenuje župan.

(2) Za izbiro koncesionarja se uporabi postopek konkurenčnega dialoga.

(3) Postopek konkurenčnega dialoga se začne z javnim razpisom v skladu z določili prejšnjega člena.

(4) Občina v prvi fazi konkurenčnega dialoga, v skladu s pogoji, navedenimi v javnem razpisu, izbere kandidate, s katerimi v drugi fazi vodi dialog, namenjen ugotovitvi in opredelitvi sredstev ter najprimernejših rešitvah za opravljanje javne službe iz 2. člena tega odloka. V tem dialogu lahko javni partner z izbranimi kandidati razpravlja o vseh vidikih načina izvajanja javne službe ter rešitve po potrebi med seboj primerja. Občina nadaljuje konkurenčni dialog s kandidati vse dotlej, dokler ne najde rešitve, ki ustreza njenim ciljem in potrebam.

(5) Med konkurenčnim dialogom mora občina zagotoviti enakopravno obravnavanje vseh kandidatov.

(6) Po odločitvi, da je dialog zaključen, občina obvesti vse kandidate, ki so sodelovali v zadnji fazi dialoga, in jih pozove, da predložijo ponudbe, pripravljene ob upoštevanju rešitev, predstavljenih in opredeljenih med dialogom. Predložene ponudbe morajo vsebovati vse elemente, zahtevane in potrebne za opravljanje javne službe.

(7) Javni partner sme od kandidata, ki je predložil ekonomsko najugodnejšo ponudbo, zahtevati, da pojasni nekatere

elemente svoje ponudbe ali pa da potrdi zaveze, podane v svoji ponudbi, če pojasnilo ali potrditev ne pomeni spremembe ponudbe, ki bi povzročila izkrivljanje konkurence oziroma imela diskriminatorni učinek.

(8) Za vsa vprašanja, ki se nanašajo na izvedbo postopka izbire koncesionarja, ki s tem odlokom niso urejena, se uporabljajo določila zakona, ki ureja javno-zasebno partnerstvo in ob smiselni uporabi zakona, ki ureja javno naročanje.

XIV. ORGAN, KI OPRAVI IZBOR KONCESIONARJA

23. člen

(organ, ki opravi izbor koncesionarja)

(1) Koncesionarja izbere pristojni organ občinske uprave z upravno odločbo na podlagi predloga strokovne komisije iz prvega odstavka 22. člena tega odloka.

(2) V postopku izbire koncesionarja imajo vsi kandidati, ki so sodelovali v postopku javnega razpisa, položaj stranke.

XV. ORGAN, POOBlašČEN ZA SKLENITEV KONCESIJSKE POGODBE

24. člen

(organ, pooblaščen za sklenitev koncesijske pogodbe)

Koncesijsko pogodbo v imenu koncedenta sklene župan občine.

XVI. DRUGE SESTAVINE POTREBNE ZA DOLOČITEV IN IZVAJANJE JAVNE SLUŽBE

1. Prenos koncesije

25. člen

(prenos koncesije)

(1) Koncesionar lahko prenese izvajanje javne službe na drugo osebo samo z dovoljenjem koncedenta.

(2) Koncedent lahko v celoti ali delno prenese izvajanje javne službe samo v primerih, določenih z zakonom, ki ureja področje gospodarskih javnih služb ali zaradi razlogov, določenih v koncesijski pogodbi, drugače pa samo s soglasjem koncesionarja.

2. Višja sila

26. člen

(dolžnosti in pravica koncesionarja)

(1) Koncesionar mora v okviru objektivnih možnosti izvajati javno službo tudi v nepredvidljivih okoliščinah, nastalih zaradi višje sile.

(2) V primeru iz prejšnjega odstavka tega člena ima koncesionar pravico od koncedenta zahtevati povračilo stroškov, ki so nastali zaradi izvajanja javne službe na območju občina v nepredvidljivih okoliščinah. Razmerje v zvezi z načinom izvajanja javne službe v nepredvidljivih okoliščinah, se podrobneje opredeli s koncesijsko pogodbo.

(3) Zaradi nepredvidljivih okoliščin, ki so nastale zaradi višje sile, lahko koncesijsko razmerje preneha, vendar samo sporazumno med koncedentom in koncesionarjem.

3. Odgovornost koncesionarja za ravnanje zaposlenih

27. člen

(odgovornost za škodo)

Koncesionar je v skladu z zakonom odgovoren za škodo, ki jo pri izvajanju ali v zvezi z izvajanjem javne službe povzroči pri njem zaposleni ljudje uporabnikom ali drugim osebam.

4. Začasen prevzem

28. člen

(začasen prevzem)

Kolikor koncesionar v primerih, ki so posledica ravnanja pri njem zaposlenih ljudi, ne zagotovi izvajanja javne službe, lahko njeno izvajanje začasno zagotovi koncedent s prevzom javne službe v režijo ali na drug način, določen v koncesijski pogodbi.

5. Odgovornost koncedenta za ravnanje koncesionarja

29. člen

(vrsta odgovornosti)

Koncedent subsidiarno odgovarja za škodo, ki jo pri izvajanju javne službe povzroči koncesionar uporabnikom ali drugim osebam na območju občine, če ni s koncesijsko pogodbo dogovorjena drugačna odgovornost.

6. Zavarovanje odgovornosti za škodo

30. člen

(zavarovanje)

(1) Koncesionar mora biti ustrezno zavarovan za škodo, ki jo pri izvajanju ali v zvezi z izvajanjem javne službe povzročijo pri njem zaposleni ljudje uporabnikom ali drugim osebam in za škodo, ki jo pri izvajanju javne službe povzroči uporabnikom ali drugim osebam.

(2) Obseg zavarovanja iz prejšnjega odstavka se določi s koncesijsko pogodbo.

XVII. KONČNA DOLOČBA

31. člen

(začetek veljavnosti)

Ta odlok se objavi v Uradnem listu Republike Slovenije in začne veljati osmi dan po objavi.

Št. 013-0001/2012-40

Hodoš, dne 1. oktobra 2012

Župan
Občine Hodoš
Rudolf Bunderla l.r.

3060. Odlok o načinu izvajanja gospodarske javne službe zbiranja in prevoza odpadkov na območju Občine Hodoš

Na podlagi 149. člena Zakona o varstvu okolja /ZVO-1/ (Uradni list RS, št. 39/06 – UPB1, 33/07 – ZPNačrt, 57/08 – ZFO-1A, 70/08 in 108/09), 32. člena Zakona o gospodarskih javnih službah /ZGJS/ (Uradni list RS, št. 32/93, 30/98 – ZZLPPO, 127/06 – ZJZP, 38/10 – ZUKN in 57/11) in 15. člena Statuta Občine Hodoš (Uradni list RS, št. 84/11) 3. člena Odloka o gospodarskih javnih službah v Občini Hodoš (Uradni list RS, št. 6/00) je Občinski svet Občine Hodoš na 12. redni seji dne 28. septembra 2012 sprejel

ODLOK

o načinu izvajanja gospodarske javne službe zbiranja in prevoza odpadkov na območju Občine Hodoš

I. SPLOŠNE DOLOČBE

1. člen

Ta odlok določa način izvajanja obvezne občinske gospodarske javne službe zbiranja in prevoza odpadkov na območju Občine Hodoš (v nadaljnjem besedilu: javna služba).

2. člen

S tem odlokom se določajo:

1. organizacijska in prostorska zasnova izvajanja javne službe,
2. vrste in obseg storitev javne službe ter njihova prostorska razporeditev,
3. pogoji za zagotavljanje in uporabo storitev javne službe,
4. pravice in obveznosti uporabnikov storitev javne službe,
5. viri financiranja, oblikovanje cen in obračun storitev javne službe,
6. vrsta objektov in naprav, potrebnih za izvajanje javne službe,
7. nadzor nad izvajanjem javne službe,
8. kazenske določbe in
9. prehodne ter končne določbe.

3. člen

Cilji javne službe po tem odloku so:

1. varstvo okolja in varovanje človekovega zdravja,
2. povzročiteljem odpadkov omogočati dostop do storitev javne službe,
3. dosegati cilje republiških operativnih programov s področja varstva okolja,
4. zagotavljati ločeno zbiranje odpadkov na izvoru nastanka,
5. urediti zbiranje in prevoz odpadkov tudi za stavbe, v katerih ni prebivalcev s stalnim prebivališčem ali v počitniških kapacitetah,
6. zagotavljati podatke, poročati in obveščati pristojne službe ter javnost o ravnanju z odpadki,
7. zagotavljati načelo, da stroške ravnanja z odpadki plača njihov povzročitelj,
8. zagotavljati izdelavo in sprejem letnih ter dolgoročnih programov ukrepov na področju ravnanja z odpadki,
9. zagotavljanje odvoza z odpadkov (frekvenca, volumen posode, prevzemna mesta ...),
10. določiti obvezna vlaganja v vso opremo in lokacije, ki so potrebne za izvajanje gospodarske javne službe, kar je v pristojnosti izvajalca te službe,
11. določiti obveznost osveščanja občanov glede ravnanja z odpadki, kar je določeno kot obveznost izvajalca.

4. člen

(1) V okviru opravljanja javne službe zbiranja odpadkov se ravnanje z odpadki nanaša na zbiranje komunalnih odpadkov, ki nastajajo na območju občine. Določeni so v skupini 20 in podskupini 15 01 klasifikacijskega seznama odpadkov Priloge 4 Uredbe o odpadkih (Uradni list RS, št. 103/11).

(2) V okviru opravljanja javne službe prevoza odpadkov se ravnanje z odpadki nanaša na prevoz odpadkov, ki nastajajo na območju občine kot odpadki s klasifikacijsko številko 20 03 01 iz klasifikacijskega seznama. Za prevoz odpadkov se ne šteje prevoz mešanih komunalnih odpadkov od zbirnega centra do centra za ravnanje s komunalnimi odpadki, če to dejavnost izvaja oseba, ki je hkrati izvajalec javne službe zbiranja odpadkov in obdelave mešanih komunalnih odpadkov, navedeni objekti in naprave pa se nahajajo na isti lokaciji. Za prevoz odpadkov se ne šteje tudi prevoz mešanih komunalnih odpadkov od centra za ravnanje s komunalnimi odpadki do odlagališča komunalnih odpadkov, če to dejavnost izvaja oseba, ki je hkrati izvajalec javne službe obdelave mešanih komunalnih odpadkov in odlaganja ostankov predelave ali odstranjevanja komunalnih odpadkov, navedeni objekti in naprave pa se nahajajo na isti lokaciji.

5. člen

Posamezni izrazi uporabljeni v tem odloku imajo naslednji pomen:

1. izvajalec obvezne občinske gospodarske javne službe varstva okolja (v nadaljevanju: izvajalec javne službe) je s strani občine izbran izvajalec te javne službe v skladu z zakonom,

ki ureja gospodarske javne službe ali zakonom, ki ureja javno zasebno partnerstvo;

2. izvorni povzročitelj komunalnih odpadkov (v nadaljevanju: izvorni povzročitelj) je oseba, katere delovanje ali dejavnost povzroča nastajanje komunalnih odpadkov in je lahko:

- (a) izvorni povzročitelj iz gospodinjstva,
- (b) izvorni povzročitelj iz javnega sektorja, in
- (c) izvorni povzročitelj iz proizvodne dejavnosti, trgovine,

poslovne dejavnosti, storitvene dejavnosti ali druge dejavnosti, ki ni dejavnost javnega sektorja;

3. odpadek je snov ali predmet, ki ga imetnik zavrže, namerava zavreči ali mora zavreči;

4. komunalni odpadki so gospodinjstvi in njim podobni odpadki iz trgovine, proizvodnih, poslovnih, storitvenih in drugih dejavnosti ter javnega sektorja, ki nastajajo na območju občine klasifikacijske skupine 20;

5. mešani komunalni odpadki so komunalni odpadki z klasifikacijske podskupine 20 03 01;

6. nevarni odpadek je odpadek, ki kaže eno ali več nevarnih lastnosti iz Priloge 1 Uredbe o odpadkih (Uradni list RS, št. 103/11);

7. nenevarni odpadek je odpadek, ki se ne uvršča med nevarne odpadke;

8. biološki odpadki so biorazgradljivi odpadki z vrtov in iz parkov, živilski in kuhinjski odpadki iz gospodinjstev, restavracij, gostinskih dejavnosti in trgovin na drobno ter primerljivi odpadki iz obratov za predelavo hrane;

9. ostanek proizvodnje je snov ali predmet, ki nastane pri proizvodnem procesu, katerega glavni namen ni proizvodnja te snovi ali predmeta;

10. povzročitelj odpadkov je oseba, katere delovanje ali dejavnost povzroča nastajanje odpadkov (izvirni povzročitelj odpadkov), ali oseba, ki izvaja predobdelavo, mešanje ali druge postopke, s katerimi se spremenijo lastnosti ali sestava teh odpadkov;

11. imetnik odpadkov je povzročitelj odpadkov ali pravna ali fizična oseba, ki ima odpadke v posesti;

12. ravnanje z odpadki je zbiranje, prevoz, predelava in odstranjevanje odpadkov, vključno z nadzorom nad takimi postopki in dejavnostmi po prenehanju obratovanja naprav za odstranjevanje odpadkov, ter delovanje trgovca ali posrednika;

13. zbiranje je prevzemanje odpadkov, vključno z njihovim predhodnim razvrščanjem in predhodnim skladiščenjem, za namene prevoza do naprave za obdelavo odpadkov;

14. ločeno zbiranje je zbiranje, pri katerem so tokovi odpadkov ločeni glede na vrsto in naravo odpadkov, tako da se olajša posamezno vrsto obdelave odpadkov;

15. zbirni center je objekt za prevzemanje odpadkov, vključno z njihovim predhodnim razvrščanjem in predhodnim skladiščenjem za namene prevoza do naprave za obdelavo odpadkov;

16. začasno skladiščenje odpadkov je skladiščenje odpadkov pri izvornem povzročitelju odpadkov na kraju njihovega nastanka do njihove oddaje ali prepustitve v zbiranje ali obdelavo;

17. predhodno skladiščenje odpadkov je skladiščenje odpadkov pri zbiralcu v zbirnem centru, v katerem se odpadki raztovorijo za namene priprave za prevoz do kraja njihove obdelave;

18. skladiščenje odpadkov je skladiščenje odpadkov pri izvajalcu obdelave do njihove predelave ali odstranjevanja;

19. kosovni odpadki so odpadki z klasifikacijske podskupine 20 03 07;

20. premična zbiralnica nevarnih frakcij je urejena in opremljena pokrita zbiralnica ali zabojnik za ločeno zbiranje nevarnih frakcij ali tovorno vozilo, opremljeno za ločeno zbiranje nevarnih frakcij;

21. zbirno mesto odpadkov je mesto, na katerem je nameščena namenska posoda ali vreča za zbiranje odpadkov, v katero povzročitelji neovirano odlagajo odpadke;

22. prevzemno mesto odpadkov je mesto, na katerem povzročitelji prepuščajo po vnaprej določenem letnem koledarju izvajalcu odpadke v za to namenjeni namenski posodi ali brez posode;

23. namenska posoda za zbiranje odpadkov so namenski zabojniki in kompaktne posode, ki estetsko ustrezajo izgledu okolja (v nadaljevanju: posoda za zbiranje odpadkov);

24. namenska tipizirana vreča je namenska vreča izvajalca javne službe, ki je namenjena za zbiranje bodisi mešanih komunalnih odpadkov, bodisi ločenih frakcij.

6. člen

Za vprašanja v zvezi z izvajanjem javne službe iz prvega člena tega odloka, ki niso posebej urejena s tem odlokom, se uporabljajo predpisi Republike Slovenije s področja varstva okolja.

II. ORGANIZACIJSKA IN PROSTORSKA ZASNOVA IZVAJANJA JAVNE SLUŽBE

7. člen

Občina zagotavlja izvajanje javne službe s podelitvijo koncesije. Koncesija se podeli v skladu s koncesijskim aktom. Do podelitve koncesije opravlja javno službo dosedanji izvajalec.

8. člen

Javna služba se izvaja na celotnem območju občine, v skladu s predpisi Republike Slovenije in občine, ki urejajo področje javne službe ter koncesijske pogodbe. Javna služba se izvaja tako, da so storitve javne službe dostopne vsem povzročiteljem.

9. člen

Določene storitve javne službe lahko v imenu in za račun izvajalca, s pisnim soglasjem občine, izvaja podizvajalec, ki je registriran v skladu s predpisi, ki urejajo področje ravnanja z odpadki in izpolnjuje druge pogoje za izvajanje javne službe.

10. člen

(1) Strokovno-tehnične, organizacijske in razvojne naloge javne službe, ki jih občina ne prenesene na izvajalca, opravlja občinska uprava.

(2) Občinska uprava skrbi za koordinacijo aktivnosti med občino in izvajalcem.

III. VRSTE IN OBSEG STORITEV JAVNE SLUŽBE TER NJIHOVA PROSTORSKA RAZPOREDITEV

11. člen

(1) Javna služba zbiranja in prevoza komunalnih odpadkov obsega:

- storitve zbiranja in prevoza komunalnih odpadkov,
- ločeno zbiranje in prevoz ločenih frakcij iz zbiralnic ločenih frakcij ter na izvoru,
- obdelavo ločenih frakcij in začasno skladiščenje pred oddajo v predelavo,
- ločeno zbiranje in prevoz biološko razgradljivih odpadkov,
- zbiranje in prevoz kosovnih odpadkov,
- obdelavo kosovnih odpadkov pred oddajo v predelavo ali odstranjevanje,
- zbiranje, začasno skladiščenje in pripravo nevarnih frakcij za oddajo v odstranjevanje ali predelavo,
- zbiranje in prevoz odpadkov iz javnih površin, tržnice, zelenic in pokopališč,
- druge storitve, potrebne za nemoteno izvajanje javne službe.

(2) Podrobnejša vsebina storitev javne službe iz prejšnjega odstavka tega člena se za posamezno koledarsko leto določi z letnim izvedbenim programom ravnanja s komunalnimi

odpadki na območju Občine Hodoš (v nadaljevanju: letni program), ki ga mora izvajalec javne službe vsako leto do 1. avgusta za naslednje leto predložiti pristojnemu organu občinske uprave v potrditev, razen v letu, ko se koncesija podeljuje. Občina potrdi letni program najkasneje 3 mesece po prejemu in ga posreduje izvajalcu.

(3) Letni program obsega podatke o:

- območju izvajanja javne službe (naselja, število vključenih gospodinjstev),
- vrstah odpadkov, za katere se zagotavlja njihovo prevzemanje (po naseljih, po povzročiteljih),
- posodi ali namenski vreči za zbiranje/prevzemanje posameznih vrst odpadkov (po vrstah odpadkov, po povzročiteljih, po naseljih),
- frekvencah in času prevzemanja posameznih vrst odpadkov (po vrstah odpadkov, po povzročiteljih, po naseljih),
- pogojih za prevzemanje posameznih vrst odpadkov (po vrstah odpadkov, po povzročiteljih, po naseljih),
- evidenci o lokacijah, o številu, vrsti in velikosti namenskih zabojnikov, prevzetih količinah in vrstah odpadkov na prevzemnih mestih, v zbiralnicah ločenih frakcij, s premično zbiralnico nevarnih frakcij, v zbirnem centru v preteklem letu (prvič v naslednjem letu izvajanja koncesije),
- ravnanju s prevzetimi odpadki (po vrstah odpadkov),
- načinu dobave in zamenjave dotrajane oziroma poškodovane posode za zbiranje odpadkov,
- načinu podelitve tipiziranih vreč,
- načinu pranja in vzdrževanja zabojnikov,
- delu z javnostjo pri izvajanju javne službe in načinu obveščanja,
- opis zabojnikov in vozil za prevzem komunalnih odpadkov, ki jih bo izvajalec nabavljal v tem letu,
- predvideni časovni raspored zbiranja nevarnih odpadkov ter predvidena količina zbranih nevarnih odpadkov po vrstah,
- predvideni časovni raspored zbiranja kosovnih odpadkov ter predvidena količina zbranih kosovnih odpadkov po vrstah,
- drugih storitev, potrebnih za nemoteno izvajanje javne službe,
- stroških in virih financiranja investicijskih stroškov za izvedbo letnega programa,
- drugih podatkih v skladu s predpisi.

(4) Izvirni povzročitelj iz proizvodne dejavnosti, trgovine, poslovne dejavnosti, storitvene dejavnosti ali druge dejavnosti, ki ni dejavnost javnega sektorja, mora:

– v prostorih, kjer deluje ali opravlja dejavnost, zagotoviti ločeno zbiranje vsaj za:

- (a) biološke odpadke,
- (b) odpadni papir in karton, ter
- (c) odpadno embalažo,

in jih do prepustitve ali oddaje hraniti tako, da ne predstavljajo nevarnosti za zdravje ljudi ali okolje,

- prepuščati izvajalcu javne službe zbiranja komunalnih odpadkov:

- (a) mešane komunalne odpadke,
- (b) druge frakcije, če tako določajo predpisi s področja varstva okolja.

1. Zbiranje in prevoz odpadkov

12. člen

(1) Vsi odpadki se zbirajo ločeno na izvoru nastanka. Izvajalec mora zagotoviti zbiranje odpadkov na način, da se iz celotne snovi odpadkov izločijo ločene in nevarne frakcije ter druge vrste odpadkov, ki jih je možno predelati in/ali uporabiti.

(2) Izvajalec mora za izločanje ločenih frakcij zagotoviti:

– ločeno zbiranje in prevzemanje ločenih frakcij na izvoru nastanka,

- ločeno zbiranje in prevzemanje ločenih frakcij v zbiralnicah ločenih frakcij in
- ločeno zbiranje in prevzemanje ločenih frakcij v zbirnem centru.

Izvajalec mora za izločanje nevarnih frakcij zagotoviti:

- ločeno zbiranje in prevzemanje nevarnih frakcij v pre-mičnih zbiralnicah nevarnih frakcij.

13. člen

Izvajalec mora zagotoviti prevoz odpadkov od mest, na katerih odpadke prevzame (prevzemna mesta, zbiralnice ločenih frakcij, zbirni center, lokacije prevzemanja nevarnih frakcij s premično zbiralnico) do mest njihove obdelave.

2. Druge storitve, potrebne za nemoteno izvajanje javne službe

14. člen

Za nemoteno izvajanje javne službe mora izvajalec zagotoviti tudi:

- oddajo in prepuščanje odpadkov v obdelavo regijskemu centru, v skladu s predpisi,
- vzdrževanje objektov in naprav za izvajanje javne službe,
- vodenje evidenc in katastrov v zvezi z javno službo,
- izdelavo letnih in dolgoročnih programov zbiranja in prevoza odpadkov,
- zagotavljanje podatkov, poročanje pristojnim službam ter objavljanje podatkov, ki se nanašajo na gospodarsko javno službo,
- posodo za ločeno zbiranje odpadkov na izvoru tako, da sta pri izvornem povzročitelju iz gospodinjstva in javnega sektorja zagotovljeni najmanj dve posodi 120 litrov, rjava za biološke (če gospodinjstvo ne odlaga bioloških odpadkov v lastni kompostnik) in črna za mešane komunalne odpadke, ter namenske vreče za mešano embalažo (kovinska, plastična in iz sestavljenih materialov). Na vsaki posodi mora biti napis namena uporabe posode,
- ostali povzročitelji, ki se obvezno vključujejo v sistem javne službe morajo imeti najmanj 120 l posodo za mešane komunalne odpadke, razen, če v tem odloku ali državnih predpisih ni določeno drugače,
- opremo za vzdrževanje posod za prepuščanje preostalih odpadkov,
- zamenjavo dotrajanih in poškodovanih posod,
- vzdrževanje in nabavo vozil za prevoz odpadkov,
- poročanje občini o izvajanju javne službe,
- redno in pravočasno obveščanje uporabnikov storitev o posameznih aktivnostih izvajanja javne službe,
- osveščanje občanov v zvezi z naravovarstvenim ravnanjem izvajanja javne službe,
- oblikovanje predlogov cen,
- obračun storitev javne službe njihovim uporabnikom za zbiranje, prevoz in odlaganje odpadkov,
- obveščanje pristojnih organov o kršitvah uporabe storitev javne službe in
- nemoten nadzor nad izvajanjem javne službe.

IV. POGOJI ZA ZAGOTAVLJANJE IN UPORABO STORITEV JAVNE SLUŽBE

15. člen

Za zagotavljanje javne službe mora občina zagotoviti:

- izvajanje javne službe v skladu s predpisi,
- cene storitev, ki bodo zagotavljale ob gospodarnem poslovanju ustrezen obseg in kvaliteto storitev javne službe ter bodo primerljive med različnimi izvajalci iz različnih okolij,
- sankcioniranje povzročiteljev odpadkov, ki ne uporabljajo storitev javne službe, in uporabnike storitev, ki ravnajo v nasprotju s predpisi in navodili izvajalca,

- prostor za zbirni center in prostor za zbiralnice ločenih frakcij,
- nadzor nad izvajanjem javne službe.

1. Pogoji zbiranja in prepuščanja odpadkov

16. člen

Povzročitelji morajo odpadke zbirati in prepuščati izvajalcu v skladu s tem odlokom, letnim izvedbeni programom (v nadaljevanju: letni program) ter navodili občine in izvajalca.

17. člen

(1) Povzročitelji morajo zbirati in prepuščati posamezne vrste odpadkov v posodi za zbiranje odpadkov ali namenski tipizirani vreči. Vrste odpadkov in posoda za zbiranje posameznih vrst odpadkov so določeni v tem odloku in v letnem programu.

(2) Povzročitelji lahko prepuščajo odpadke samo na prevzemnih mestih, v zbiralnicah ločenih frakcij, v zbirnem centru, v premični zbiralnici nevarnih frakcij.

18. člen

Za čas do prevzema odpadkov morajo povzročitelji zagotoviti, da je posoda za zbiranje odpadkov nameščena na zbirnem mestu, ki ga določi povzročitelj, vendar ne na javnih površinah in tako, da povzročitelji, ki v objektu prebivajo ali v njem izvajajo dejavnost neovirano zbirajo odpadke ter jih odlagajo v posodo za zbiranje odpadkov.

19. člen

Če zbirnega mesta ni možno urediti na površini, ki je v lasti povzročitelja, lastnika ali upravljavca objekta, v katerem odpadki nastajajo, lahko pristojni organ občine določi namestitev posode za zbiranje odpadkov na javni površini, če iz njihove vloge sledi, da ob tem objektu ni primernih drugih površin ter da namestitev posode za zbiranje odpadkov v tem objektu ni možna.

20. člen

Povzročitelji morajo zagotoviti, da je posoda za zbiranje odpadkov ali odpadki, ki se zbirajo izven posode za zbiranje, na prevzemnem mestu samo v času, ki je s koledarjem odvozov odpadkov ali drugim naznanilom občine ali izvajalca določen za njihov prevzem.

21. člen

(1) Pri načrtovanju zbirnega in prevzemnega mesta pri novih stanovanjskih ter poslovnih zgradbah in naseljih, pri prenovah ter spremembah namembnosti objektov je treba upoštevati pogoje tega odloka.

(2) Na zahtevo upravnega organa poda mnenje glede načrtovanega zbiranja odpadkov v prostorski ali projektni dokumentaciji pristojni organ občine, s tem da le-ta predhodno pridobi mnenje izvajalca, če izvajalec nima javnega pooblastila.

22. člen

(1) Za urejenost in čistočo zbirnih mest skrbijo povzročitelji, ki skrbijo tudi za skupna zbirno-prevzemna mesta razen, če onesnaženje povzroči izvajalec pri prevzemanju odpadkov.

(2) V večstanovanjskih stavbah, kjer so imenovani upravniki, izvajajo obveznosti iz prejšnjega odstavka tega člena upravniki.

23. člen

Vsak nov uporabnik storitev, ki se prijavi na odvoz odpadkov, prejme od izvajalca, v skladu s tem odlokom, potrebno število posod in namenskih vreč.

24. člen

Če ima povzročitelj več odpadkov, kot to dopušča njegova posoda za zbiranje odpadkov, si mora priskrbeti večjo ali dodatno posodo ali namensko vrečo.

25. člen

V primeru, da je posoda poškodovana tako, da je onemogočena njena uporaba, jo je izvajalec javne službe, v primeru, da je posoda last izvajalca, dolžan, na svoje stroške, zamenjati, razen v primeru namernega poškodovanja ali nenamenske uporabe s strani povzročitelja, ko stroški zamenjave bremenijo povzročitelja. Če je posoda last povzročitelja, krije stroške zamenjave povzročitelj, razen v primeru, da je do poškodbe prišlo po krivdi izvajalca.

2. Pogoji prevzemanja odpadkov na prevzemnih mestih

26. člen

Na prevzemnih mestih izvajalec prevzema odpadke iz klasifikacijskega seznama odpadkov. Za vsako koledarsko leto se prevzem odpadkov podrobneje določi v letnem programu.

27. člen

(1) Izvajalec prevzema in prevaža odpadke s posebnimi vozili in opremo, ki zagotavljajo praznjenje posode za zbiranje odpadkov, nalaganje odpadkov, njihov prevoz in razlaganje brez prahu, čezmernega hrupa ter raztresanja odpadkov.

(2) Če pride pri prevzemanju odpadkov do onesnaženja prevzemnega mesta oziroma mesta praznjenja posode in nalaganja odpadkov ali njihove okolice, mora izvajalec na svoje stroške zagotoviti odstranitev teh odpadkov ter očistiti onesnažene površine.

(3) Če je prevzemno mesto onesnaženo po krivdi povzročitelja, je izvajalec javne službe upravičen stroške čiščenja in odstranitve odpadkov zaračunati lastniku oziroma lastnikom prevzemnega mesta.

(4) Če pride pri prevzemanju odpadkov do ugotovljene poškodbe posode za zbiranje odpadkov, mora izvajalec na svoje stroške popraviti poškodbe oziroma zagotoviti drugo posodo za zbiranje odpadkov.

28. člen

(1) Podatke o uporabnikih storitev javne službe vodi izvajalec v registru uporabnikov storitev javne službe (v nadaljevanju: register). Na zahtevo pristojnega organa občine je izvajalec javne službe dolžan omogočiti vpogled v register.

(2) Podatki iz registra se nanašajo na ime, priimek in naslov uporabnikov storitev javne službe ter vrsto, volumen, število in lastništvo posode za zbiranje odpadkov oziroma prepuščanje na prevzemnih mestih.

29. člen

- (1) Podatki v registru se lahko spremenijo na podlagi:
- pisnega sporočila uporabnika storitev javne službe,
 - ugotovitev izvajalca in
 - ugotovitev pristojnih organov občine.

(2) Spremembe se lahko nanašajo na ime, priimek in naslov uporabnika storitev javne službe ter spremembo posode za zbiranje odpadkov.

(3) Izvajalec ob vsaki spremembi podatkov v registru uskladi prevzemanje odpadkov ter obračun storitev javne službe s spremembami najkasneje mesec dni po vpisu spremembe v register.

30. člen

Prevzemno mesto odpadkov za posameznega uporabnika ali skupino uporabnikov določita izvajalec in povzročitelj, najkasneje ob začetku uporabe storitev javne službe, z vpisom uporabnika v register.

31. člen

(1) Prevzemno mesto za odpadke mora biti dostopno vozilom za neoviran prevzem odpadkov, urejeno na prostem in je lahko istočasno tudi mesto praznjenja posod v vozilo.

(2) Prevzemno mesto je praviloma lahko oddaljeno največ 5 metrov od mesta praznjenja posode oziroma dostopne ceste, če so za to izpolnjeni prostorski pogoji.

(3) Prevzemno mesto za odpadke je lahko izjemoma na javni površini, lahko pa je tudi na površini, ki je v lasti uporabnika storitev javne službe, če so izpolnjeni pogoji prevzema iz tega odloka in je zagotovljen neoviran dovoz vozil za prevzem teh odpadkov.

(4) Med prevzemnim mestom in mestom praznjenja posode ne sme biti stopnic ali drugih večjih ovir.

32. člen

(1) Izvajalec prevzema odpadke na prevzemnih mestih v dneh, ki so za vsako posamezno vrsto odpadka določeni z letnim koledarjem odvozov in ga povzročitelji prejmejo najkasneje do 31. decembra za naslednje leto.

(2) Pri izdelavi koledarja iz prejšnjega odstavka in letnega programa je treba upoštevati, da je prevzem odpadkov:

– Za izvorne povzročitelje iz 2. točke 4. člena tega odloka: Minimalni volumen posamezne posode za namen iz šeste alineje 14. člena tega odloka na območju Občine Hodoš znaša 120 litrov.

– Lastniki, ki bivajo v hišah občasno, in lastniki počitniških kapacitet ter gospodinjstva v katerih živijo občani starejši od 70 let ali ena sama oseba morajo odlagati odpadke v namenske vreče, ki jih kupijo pri izvajalcu javne službe. Minimalno letno število namenskih vreč za mešane komunalne odpadke znaša najmanj 10 kosov in namenskih vreč za ločeno zbiranje embalaže znaša najmanj 10 kosov.

– Izvirni povzročitelji iz proizvodne dejavnosti, trgovine, poslovne dejavnosti, storitvene ali druge dejavnosti, ki ni dejavnost javnega sektorja morajo z izvajalcem javne gospodarske službe skleniti pogodbo o odvozu in odlaganju odpadkov iz dejavnosti v skladu z veljavno zakonodajo. Izvirni povzročitelji iz proizvodne dejavnosti, trgovine, poslovne dejavnosti, storitvene ali druge dejavnosti, ki ni dejavnost javnega sektorja se morejo obvezno vključiti v sistem zbiranja in prevoza komunalnih odpadkov, če razpolagajo z mešanimi komunalnimi odpadki iz druge alineje četrtega odstavka 11. člena tega odloka.

33. člen

V primeru izpada prevzemanja odpadkov na prevzemnih mestih, v skladu z letnim koledarjem odvozov, zaradi višje sile, kot so neprimerne vremenske razmere ali začasna neprevoznost poti do mest prevzemanja teh odpadkov, mora izvajalec o vzrokih izpada ter o novih terminih pravočasno, odvisno od dogodka obvestiti povzročitelje, na krajevno običajni način.

34. člen

Izvajalec mora ugotavljati nepravilno uporabo posode za zbiranje posameznih vrst odpadkov. V primeru kršitve mora izvajalec kršilca prijaviti pristojnemu občinskemu inšpekcijskemu organu. Prijavi priloži fotografijo kršitve in naslov kršilca, kolikor je to mogoče.

35. člen

Evidenco o tipih, barvah, volumnih in številu posod za zbiranje posameznih vrst odpadkov na prevzemnih mestih vodi izvajalec v registru prevzemnih mest.

3. Pogoji prevzemanja odpadkov v zbiralnicah ločenih frakcij

36. člen

(1) Zbiralnica ločenih frakcij, v katerih povzročitelji prepuščajo ločene frakcije (papir, steklo, kovine, plastika, mešana embalaža kot je kovinska, plastična in iz sestavljenih materialov), morajo biti na posameznem območju občine postavljene sorazmerno gostoti poselitve na tem območju, tako, da je po ena zbiralnica ločenih frakcij za največ 500 prebivalcev s stalnim bivališčem na tem območju.

(2) Izvajalec javne službe zbiranja komunalnih odpadkov mora zbiralnico nenevarnih frakcij opremiti najmanj za ločeno zbiranje:

1. odpadnega papirja in kartona, vključno z vso odpadno primarno in sekundarno embalažo iz papirja in kartona,

2. vse odpadne primarne in sekundarne plastične in kovinske embalaže ter odpadne embalaže iz sestavljenih materialov,

3. vse odpadne primarne in sekundarne steklene embalaže.

(3) Izvajalec javne službe zbiranja komunalnih odpadkov mora prevzemati v zbiralnicah prepuščene nenevarne frakcije s tako opremljenimi vozili, da nakladanje in razkladanje odpadkov ne povzroča prašenja in povzroča čim manj hrupa, med prevozom ne prihaja do raztresanja odpadkov.

37. člen

(1) Lokacije zbiralnic ločenih frakcij, vrste ločenih frakcij in odpadne embalaže, ki jih prevzema izvajalec v posameznih zbiralnicah ter posoda za zbiranje v posameznih zbiralnicah ločenih frakcij (tip, barva, volumen in število), vodi izvajalec javne službe v registru zbiralnic ločenih frakcij, za posamezno koledarsko leto pa se določijo v letnem programu.

(2) Lokacije zbiralnic ločenih frakcij določita v dogovoru občina in izvajalec.

38. člen

Občina je dolžna zagotoviti ustrezne lokacije za postavitve zbiralnic ločenih frakcij.

39. člen

(1) Izvajalec mora zbiralnice ločenih frakcij vzdrževati tako, da:

– povzročitelji lahko nedvoumno ugotovijo, katere vrste ločenih frakcij in odpadne embalaže lahko odložijo v zbiralnici ločenih frakcij,

– se ločene frakcije prepuščajo in začasno hranijo tako, da je možna njihova ponovna uporaba in obdelava, skladno s predpisi.

(2) Izvajalec mora skrbeti za red in čistočo na zbiralnicah ločenih frakcij.

40. člen

Izvajalec prevzema ločene frakcije z zbiralnic ločenih frakcij v skladu s potrjeno dinamiko odvozov iz letnega programa dela.

41. člen

(1) Izvirni povzročitelj iz proizvodne dejavnosti, trgovine, poslovne dejavnosti, storitvene dejavnosti ali druge dejavnosti, ki ni dejavnost javnega sektorja, ne sme prepuščati komunalnih odpadkov v zbiralnici nenevarnih frakcij.

(2) Prepovedano je brskanje po posodah v zbiralnicah ločenih frakcij in odnašanje oziroma odtujevanje materialov iz posod.

4. Pogoji prevzemanja odpadkov v zbirnem centru

42. člen

(1) Občina mora zagotoviti prepuščanje odpadkov v zbirnem centru na lokaciji, ki omogoča nemoten dostop povzročiteljem za prepuščanje posameznih vrst odpadkov, ki jih lahko prepustijo in izvajalcu javne službe.

(2) Zbirni center upravlja izvajalec javne službe zbiranja komunalnih odpadkov.

(3) V zbirnem centru mora odpadke prevzemati oseba izvajalca javne službe zbiranja komunalnih odpadkov, ki je usposobljena za ločeno zbiranje nenevarnih in nevarnih frakcij in izpolnjuje pogoje iz predpisov, ki urejajo prevoz nevarnega blaga.

(4) Kosovne odpadke večjih dimenzij, ki niso primerni za pripravo za ponovno uporabo, se pred oddajo najprej razstavi na posamezne nenevarne frakcije v skladu s predpisi, ki urejajo ravnanje z odpadki.

43. člen

(1) V zbirnem centru izvirni povzročitelj iz gospodinjstva in javnega sektorja prepušča vse vrste komunalnih odpadkov, razen biorazgradljivih odpadkov, biorazgradljivih kuhinjskih odpadkov, nevarnih odpadkov, mešanih komunalnih odpadkov in gradbenih odpadkov.

(2) V zbirnem centru v okviru regijskega centra za ravnanje z odpadki v Puconcih lahko izvirni povzročitelj iz gospodinjstva in javnega sektorja prepušča vse vrste odpadkov.

44. člen

(1) Izvajalec javne službe zbiranja komunalnih odpadkov mora zbirni center urediti in vzdrževati tako, da:

– izvirni povzročitelji nedvoumno ugotovijo, v kateri zabojnik prepustijo posamezno nenevarno frakcijo,

– izvirni povzročitelji prepustijo odpadke usposobljeni osebi,

– ne prihaja do onesnaževanja okolja,

– se vsi zbrani odpadki razvrščajo in predhodno skladiščijo tako, da je možna njihova obdelava v skladu s predpisi, ki urejajo ravnanje z odpadki.

(2) Prevzem odpadkov v zbirnem centru v okviru regijskega centra v Puconcih je zagotovljen skozi celo leto v dneh in času rednega obratovanja centra za ravnanje z odpadki.

45. člen

Upravljevec prevzema odpadke v zbirnem centru v dneh in času, ki so določeni z letnim koledarjem odvozov in ga povzročitelji prejmejo od izvajalca najkasneje do 31. decembra za naslednje leto.

5. Pogoji prevzemanja odpadkov s premično zbiralnico nevarnih frakcij

46. člen

V okviru javne službe zbiranja komunalnih odpadkov mora izvajalec te javne službe zagotoviti ločeno zbiranje nevarnih frakcij od izvirmih povzročiteljev iz gospodinjstev najmanj enkrat v koledarskem letu s premično zbiralnico nevarnih frakcij, opremljeno v skladu s predpisi, ki urejajo prevoz nevarnega blaga.

47. člen

V premični zbiralnici nevarnih frakcij mora nevarne frakcije prevzemati oseba izvajalca javne službe zbiranja komunalnih odpadkov, ki je usposobljena za ločeno zbiranje nevarnih frakcij in izpolnjuje pogoje iz predpisov, ki urejajo prevoz nevarnega blaga.

48. člen

Prevzemanje nevarnih frakcij s premično zbiralnico nevarnih frakcij se njihovim izvirmim povzročiteljem iz gospodinjstva zagotavlja na lokacijah, ki so določene v letnem programu.

49. člen

Če je premična zbiralnica nevarnih frakcij tovorno vozilo mora postanek na posamezni lokaciji trajati vsaj eno uro, pri čemer se lokacije določijo tako, da je prepuščanje nevarnih frakcij omogočeno vsem izvirmim povzročiteljem iz gospodinjstva.

50. člen

Izvajalec javne službe zbiranja komunalnih odpadkov mora premične zbiralnice nevarnih frakcij urediti in vzdrževati tako, da:

1. je onemogočen dostop nepooblaščenim osebam do vsebine zabojnikov,

2. na kraju premične zbiralnice nevarnih frakcij ne prihaja do onesnaževanja okolja, ter

3. je možna obdelava zbranih odpadkov v skladu s predpisi, ki urejajo ravnanje z odpadki.

51. člen

Izvajalec javne službe zbiranja komunalnih odpadkov mora izvirne povzročitelje iz gospodinjstev obvestiti o času in načinu prevzema s premično zbiralnico najmanj štirinajst dni pred ločenim zbiranjem nevarnih frakcij s pisnim obvestilom in na svoji spletni strani. Obvestilo lahko vsebuje tudi seznam in opis odpadkov, ki se zbirajo s premično zbiralnico nevarnih frakcij in navodila za njihovo ločeno zbiranje.

6. Prevzem kosovnih odpadkov

52. člen

(1) Prevzem kosovnih odpadkov se brezplačno izvaja v zbirnem centru in najmanj enkrat letno v koledarskem letu na poziv izvirnega povzročitelja iz gospodinjstva.

(2) V primeru prevzema kosovnih odpadkov od izvirmih povzročiteljev iz gospodinjstva na poziv je največja prevzemna količina, ki bo prevzeta brezplačno omejena na dva kubična metra.

(3) Prevzem kosovnih odpadkov na poziv mora biti izveden najkasneje v 14 dneh od najave izvirnega povzročitelja iz gospodinjstva, na način, da ni onemogočena oddaja v pripravo za ponovno uporabo. Če je tehnično izvedljivo, se lahko skupaj s kosovnimi odpadki prevzema tudi odpadna električna in elektronska oprema (v nadaljnjem besedilu: OEEO).

7. Divja odlagališča

53. člen

(1) Odlagališča odpadkov, za katera niso bila izdana ustrezna dovoljenja (v nadaljnjem besedilu: divja odlagališča), se sanirajo v skladu z odločbo pristojne inšpekcije ali nalogom pristojnega organa.

(2) Kdor odloži odpadke, ki bi jih moral predati izvajalcu ali druge odpadke izven za to določenih odlagališč odpadkov oziroma za to določenih krajih, je dolžan poravnati stroške sanacije. Če povzročiteljev ni mogoče ugotoviti, odredi odstranitev komunalnih odpadkov pristojni občinski inšpekcijski organ, na stroške lastnika ali posestnika zemljišča.

54. člen

(1) Divje odlagališče se do sanacije registrira v katastru divjih odlagališč, ki ga v imenu in za račun občine vodi pristojen nadzorstveni organ v skladu z normativi za sanacijo divjih odlagališč.

(2) Kataster divjih odlagališč se vodi v grafični in tekstualni obliki, vsebuje pa podatke o lokaciji posameznega odlagališča, vrstah in količini odloženih odpadkov.

V. PRAVICE IN OBVEZNOSTI UPORABNIKOV STORITEV JAVNE SLUŽBE

55. člen

Uporaba storitev javne službe je obvezna za vse lastnike, uporabnike ali upravljavce vsake stavbe, ki je na območju občine in v kateri imajo prebivalci stalno ali začasno prebivališče ali se v njej izvaja dejavnost, pri kateri nastajajo odpadki.

56. člen

(1) Povzročitelji ravnavajo tako, da preprečujejo nastajanje odpadkov in njihovih škodljivih vplivov na okolje.

(2) V primeru nastanka odpadkov povzročitelji iz celotnega snovnega toka odpadkov, ki jih povzročijo izločijo in ločeno prepustijo izvajalcu čim več ločenih frakcij, nevarnih frakcij in drugih vrst komunalnih odpadkov, da jim ostane čim manj mešanih komunalnih odpadkov, v skladu z veljavnimi predpisi.

57. člen

Povzročitelji morajo:

a) pri ravnanju z odpadki upoštevati predpise in navodila Republike Slovenije ter občine, ki urejajo področje ravnanja z odpadki ter navodila izvajalca,

b) nastale odpadke zbirati in ločevati na izvoru njihovega nastajanja ter jih odlagati v posodo za zbiranje, ki je v skladu s tem odlokom in z letnim programom namenjena za prevzemanje posameznih vrst odpadkov,

c) dostavljati odpadke izvajalcu na prevzemna mesta, v posodi za zbiranje odpadkov ali brez nje, če je tako prepuščanje dovoljeno ali v namenskih tipiziranih vrečah izvajalca javne službe, v skladu z letnim programom,

d) dostavljati odpadke izvajalcu na prevzemna mesta, v terminih, ki so določeni z letnim koledarjem odvozov, za prevzemanje posameznih vrst odpadkov,

e) prepuščati ločene frakcije in odpadno embalažo v zbirnicah ločenih frakcij ter zbirnem centru, v času njegovega obratovanja,

f) prepuščati nevarne frakcije pri občasnem prevzemanju nevarnih frakcij v premični zbiralnici nevarnih frakcij,

g) hraniti odpadke na zbirnem mestu vse dokler jih ne prepustijo izvajalcu, varno in neškodljivo za ljudi in okolje,

h) v primeru zlorabe ali namernega poškodovanja posode na svoje stroške zamenjati posodo za zbiranje odpadkov,

i) v primeru drugih sprememb le-te pravočasno sporočiti izvajalcu,

j) redno plačevati storitve javne službe,

k) obveščati pristojni občinski inšpekcijski organ in izvajalca o kršitvah tega odloka.

58. člen

Povzročitelji ne smejo:

a) pri zbiranju odpadkov le-te mešati, da jih več ni možno izločevati za namene uporabe oziroma predelave,

b) mešati nevarnih frakcij z drugimi vrstami odpadkov ali mešati posameznih vrst nevarnih frakcij med seboj,

c) prepuščati ločene frakcije, ki so onesnažene z nevarnimi snovmi ali so pomešane z nevarnimi frakcijami,

d) prepuščati odpadke v posodi ali namenski vreči, ki ni namenjena za njihovo zbiranje in prepuščanje,

e) pisati ali lepiti plakate na posodo za zbiranje odpadkov ali jih namerno uničevati,

f) kurjenje odpadkov.

59. člen

(1) V posodo za zbiranje odpadkov je prepovedano odložiti, zlititi ali postaviti:

– nevarne frakcije,

– klavniške odpadke,

– odpadni gradbeni material in kamenje,

– bolnišnične odpadke iz zdravstvenih in veterinarskih dejavnosti,

– tople ogorke in pepel,

– kosovne odpadke,

– odpadke v tekočem stanju, gošče in usedline ne glede na vrsto odpadka,

– električno in elektronsko opremo,

– posebne odpadke.

(2) Če se v zabojnikih nahajajo odpadki, ki v njih ne sodijo (mešanje odpadkov), jih izvajalec ni dolžan izprazniti. V takem primeru izvajalec na zabojnik pritrudi obvestilo zakaj se zabojnik ni izpraznil in o tem obvesti pristojni inšpekcijski organ.

(3) Vreče ali škatle, ki so priložene ob zabojniku, delavci izvajalca ne smejo odpeljati, razen v primeru, ko gre za tipizirane vreče izvajalca.

60. člen

Povzročitelji morajo zagotoviti, da:

a) so odpadki na dan prevzemanja na prevzemnih mestih še pred začetkom delovnega časa (najpozneje do 6. ure zjutraj na dan odvoza),

b) posodo za zbiranje odpadkov po praznjenju isti dan vrnejo in namestijo nazaj na zbirno mesto,

c) so pokrovi posode za zbiranje odpadkov popolnoma zaprti, ne glede na to ali se nahajajo na zbirnem ali prevzemnem mestu,

d) odpadki, ki se zbirajo v posodi za zbiranje odpadkov, ne smejo biti odloženi ob posodi,

e) je omogočen dovoz izvajalcu do prevzemnega mesta tudi v zimskem času.

61. člen

(1) Opustitev uporabe storitev javne službe, kot je kopičenje odpadkov, njihovo sežiganje ali odlaganje v objektih ali na zemljiščih, ki niso namenjeni za odstranjevanje teh odpadkov, je strogo prepovedano.

(2) Povzročitelj, ki odpadke kopiči, sežiga ali jih name-rava sežgati ali jih odloži izven odlagaljšča, ki je namenjeno odlaganju teh odpadkov, je dolžan na svoje stroške zagotoviti predelavo ali odstranitev teh odpadkov skladno s predpisi o ravnanju z odpadki.

(3) Če povzročitelj iz prejšnjega odstavka ne zagotovi pre-delave ali odstranitve odpadkov, to na njegove stroške izvede izvajalec na podlagi odločbe službe nadzora občine.

(4) Če povzročitelja iz drugega odstavka tega člena ni mogoče ugotoviti, zagotovi predelavo ali odstranitev odpadkov izvajalec na stroške lastnika zemljišča, s katerega se z odločbo službe nadzora občine, odredi odstranitev odpadkov.

62. člen

(1) Na vsaki javni prireditvi mora njen organizator zagoto-viti zabojnike za mešane komunalne odpadke.

(2) Organizator javne prireditve, na kateri se pričakuje več kot 500 udeležencev, mora v sodelovanju z izvajalcem javne službe zbiranja komunalnih odpadkov za čas trajanja prireditve zagotovi tudi ločeno zbiranje:

1. odpadnega papirja in kartona, vključno z odpadno embalažo iz papirja in kartona,
2. odpadne embalaže iz stekla, in
3. odpadne plastične in kovinske embalaže ter odpadne embalaže iz sestavljenih materialov.

(3) Če zabojnikov za ločeno zbiranje odpadkov iz prejš-njega odstavka ne zagotovi organizator javne prireditve, jih zagotovi izvajalec javne službe zbiranja komunalnih odpadkov, stroške njihove uporabe pa nosi organizator javne prireditve.

(4) Organizator javne prireditve iz drugega odstavka tega člena mora o prireditvi obvestiti izvajalca javne službe zbiranja komunalnih odpadkov najmanj 7 dni pred njenim začetkom.

(5) Biološki odpadki, nastali na javni prireditvi, se zbirajo v skladu s predpisom, ki ureja ravnanje z biološko razgradljivimi biološkimi odpadki in zelenim vrtnim odpadom.

(6) Organizator javne prireditve mora po koncu javne prireditve vse zbrane odpadke iz prvega in drugega odstavka tega člena prepustiti izvajalcu javne službe zbiranja komunalnih odpadkov. Vse odpadke, ki niso ločeno zbrani v skladu z določbo drugega odstavka tega člena, mora organizator javne prireditve prepustiti izvajalcu javne službe zbiranja komunalnih odpadkov kot mešane komunalne odpadke.

(7) Izvajalec javne službe zbiranja komunalnih odpadkov mora vse nastale odpadke prevzeti na mestu prireditve naslednji delovni dan po koncu javne prireditve.

VI. VIRI FINANCIRANJA, OBLIKOVANJE CEN IN OBRAČUN STORITEV JAVNE SLUŽBE

63. člen

Izvajalec pridobiva sredstva za izvajanje javne službe iz naslednjih virov:

- iz plačila uporabnikov za opravljene storitve javne služ-be,
- iz proračuna občine za namene določene s tem odlo-kom in drugimi predpisi,
- iz dotacij, donacij in subvencij,
- iz sredstev EU, pridobljenih iz strukturnih in drugih skladov,
- iz drugih virov.

64. člen

(1) Cene storitev javne službe se oblikujejo v skladu s predpisi Republike Slovenije, ki urejajo področje javne službe.

(2) Cene storitev javne službe so cene (tarifne postavke), na podlagi katerih izvajalec obračunava opravljene storitve njihovim uporabnikom.

65. člen

Predlog za oblikovanje cen pripravi izvajalec, na podlagi predpisov iz prejšnjega člena in stroškovnika kalkulacij javne službe z potrditvijo pristojnega organa lokalne skupnosti.

66. člen

Plačilni rok je minimalno 10 dni po datumu izdaje računa.

67. člen

Povzročitelji so dolžni izvajalcu posredovati točne podatke o dejstvih, ki vplivajo na pravičen obračun storitev javne službe (naslov, število in velikost zabojnikov) ter izvajalca sproti obveščati o vseh spremembah teh podatkov.

68. člen

Če povzročitelji v roku 30 dni od nastale spremembe izva-jalcu ne sporočijo potrebnih podatkov, izvajalec pridobi podatke iz razpoložljivih uradnih evidenc.

VII. NAČIN OBRAČUNA

69. člen

Osnova za obračun storitev javne službe je količina od-padkov, ki jih uporabnik storitev javne službe prepusti izvajalcu in je določena s prostornino posode ter številom odvozov.

VIII. VRSTA OBJEKTOV IN NAPRAV, POTREBNIH ZA IZVAJANJE JAVNE SLUŽBE

70. člen

Za zagotavljanje javne službe občina zagotovi naslednje objekte in naprave:

- prostor za zbirni center in opremo zbirnega centra,
- prostor za zbiralnice ločenih frakcij.

71. člen

Izvajalec mora zagotoviti naslednjo opremo:

- vozila za prevzemanje in prevoz odpadkov, skupaj s pripadajočo opremo,
- vozilo (premično zbiralnico) za prevzemanje in prevoz nevarnih frakcij,
- posode za ločeno zbiranje odpadkov na izvoru na pre-zvemnih mestih,
- namenske tipizirane vreče,
- vso opremo za ločeno zbiranje odpadkov na izvoru.

IX. NADZOR NAD IZVAJANJEM JAVNE SLUŽBE

72. člen

Nadzor nad izvajanjem tega odloka opravljajo pristojni občinski inšpekcijski organi.

X. KAZENSKÉ DOLOČBE

73. člen

Z globo 3000,00 EUR se za prekršek kaznuje izvajalec, če:

- javne službe ne zagotavlja na celotnem območju občine, v skladu s predpisi, ki urejajo področje javne službe,

koncesijske pogodbe, programi ter navodili občine, tako da so storitve javne službe dostopne vsem povzročiteljem (8. člen),

- določene storitve javne službe izvaja s podizvajalcem, brez soglasja občine (9. člen),

- ne zagotovi zbiranja odpadkov na način, da se iz celotnega snovnega toka odpadkov izločajo ločene in nevarne frakcije ter druge vrste odpadkov, ki jih je možno predelati in/ali uporabiti (12. člen),

- ne zagotavlja prevoza odpadkov od mest, na katerih odpadke prevzame do mest njihove obdelave (13. člen),

- za nemoteno izvajanje javne službe ne zagotovi storitev, kot so določene v 14. členu odloka,

- ne prevzema odpadkov na prevzemnih mestih, ki so podrobneje določeni v letnem programu ali ne izvaja zbiranja in odvoza po objavljenem letnem programu (26. člen),

- prevzema in prevaža odpadke s posebnimi vozili in opremo, ki ne zagotavlja praznjenje posode za zbiranje odpadkov, nalaganje odpadkov, njihov prevoz in razlaganje brez prahu, čezmernega hrupa ter raztresanja oziroma razlitja odpadkov (27. člen),

- ne zagotovi odstranitve odpadkov ter ne očisti onesnažene površine, kadar jih onesnaži pri prevzemanju odpadkov (27. člen),

- ne popravi ali ne zagotovi drugo posodo za zbiranje odpadkov, kadar pride pri prevzemanju odpadkov do ugotovljene poškodbe (27. člen),

- ne vodi podatkov o uporabnikih storitev javne službe v registru uporabnikov storitev javne službe (28. člen),

- ob vsaki spremembi podatkov v registru ne potrdi uporabniku vpis teh sprememb v register in ne uskladi prevzemanje odpadkov ter obračun storitev javne službe s spremembami najkasneje mesec dni po vpisu spremembe v register (29. člen),

- ne določi prevzemno mesto odpadkov za posameznega uporabnika ali skupino uporabnikov, najkasneje ob začetku uporabe storitev javne službe, z vpisom uporabnika v register (30. člen),

- zaradi izpada prevzemanja odpadkov na prevzemnih mestih, v skladu z letnim koledarjem odvozov, zaradi višje sile, kot so neprimerne vremenske razmere ali začasna neprevoznost poti do mest prevzemanja teh odpadkov, o vzrokih izpada ter o novih terminih ne obvesti povzročitelje, na krajevno običajni način (33. člen),

- ne ugotavlja nepravilno uporabo posode za zbiranje posameznih vrst odpadkov (34. člen),

- v primeru kršitve kršilca ne prijavi pristojnemu občinskemu inšpekcijskemu organu (34. člen),

- ne vodi evidenco o tipih, barvah, volumnih in številu posod za zbiranje posameznih vrst odpadkov na prevzemnih mestih v registru prevzemnih mest (35. člen),

- lokacije zbiralnic ločenih frakcij, vrste ločenih frakcij in odpadne embalaže, ki jih prevzema v posameznih zbiralnicah, ter posode za zbiranje v posameznih zbiralnicah ločenih frakcij ne vodi v registru zbiralnic ločenih frakcij (37. člen),

- ne sodeluje z občino pri določanju lokacij zbiralnic ločenih frakcij (37. člen),

- ne vzdržuje zbiralnic ločenih frakcij, kot to določa 39. člen odloka,

- ne prevzema ločene frakcije in odpadno embalažo z zbiralnicah ločenih frakcij v dneh, ki so določeni z letnim koledarjem odvozov (40. člen),

- ne vodi registra zbirnega centra, v katerem so določene vrste odpadkov, ki jih prevzema v zbirnem centru ter posoda za njihovo zbiranje (42. člen),

- ne vzdržuje zbirni center, kot to določa 44. člen odloka,

- ne prevzema odpadke v zbirnem centru v dneh, ki so določeni z letnim koledarjem odvozov (45. člen),

- ne zagotavlja zbiranje nevarnih frakcij s premično zbiralnico (46. člen),

- ne prevzema nevarne frakcije s premično zbiralnico nevarnih frakcij v dneh, ki so določeni z letnim koledarjem odvozov (48. člen),

- ne pripravi predloga za oblikovanje cen na podlagi republiških predpisov in predpisov občine ter stroškovnih kalkulacij (65. člen),

- ne zagotovi opremo za izvajanje javne službe, kot to določa 71. člen odloka,

- ne pripravi letnega programa ravnanja s komunalnimi odpadki na območju Občine Hodoš (11. člen),

- ne zagotavlja konkretnega obračuna storitev (64. člen).

Z globo 1500,00 EUR se za prekršek kaznuje odgovorno osebo izvajalca, če izvajalec ravna v nasprotju z določili iz prejšnjega odstavka tega člena.

74. člen

Z globo 500,00 EUR se za prekršek kaznuje izvirni povzročitelj iz gospodinjstva in javnega sektorja, če:

- odpadke ne zbira in prepušča izvajalcu v skladu s tem odlokom, letnim programom ter navodili občine in izvajalca (16. člen),

- odpadke ne zbira v posodi, ki je v tem odloku in v letnem programu določena za zbiranje posameznih vrst odpadkov (17. člen),

- odpadke ne prepušča na prevzemnih mestih, v zbiralnicah ločenih frakcij, v zbirnem centru, v premični zbiralnici nevarnih frakcij (17. člen),

- ne zagotovi, da je posoda za zbiranje odpadkov ali odpadki, ki se zbirajo izven posode za zbiranje, na prevzemnem mestu samo v času, ki je s koledarjem odvozov odpadkov ali drugim naznanilom občine ali izvajalca določen za njihov prevzem (20. člen),

- ne skrbi za urejenost in čistočo zbirnih mest ter skupnih zbirno-prevzemnih mest (22. člen),

- ima občasno več odpadkov, kot to dopušča njegova posoda za zbiranje odpadkov in jih ne odloži v dodatno posodo za zbiranje odpadkov ali pa prepusti v zbirnem centru, če ta omogoča njihovo prevzemanje (24. člen),

- brska po posodah, odnaša oziroma odtuja material iz posod (drugi odstavek 41. člena),

- ne uporablja storitev javne službe (55. člen),

- ne ravna tako, da iz celotnega snovnega toka odpadkov, ki jih povzroči izloči in ločeno prepusti izvajalcu čim več ločenih frakcij, nevarnih frakcij in drugih vrst komunalnih odpadkov, da mu ostane čim manj mešanih komunalnih odpadkov (56. člen),

- pri ravnanju z odpadki ne upošteva predpise in navodila Republike Slovenije ter občine, ki urejajo področje ravnanja z odpadki ter navodila izvajalca (57. člen),

- nastale odpadke ne zbira in ločuje na izvoru njihovega nastajanja ter jih odlaga v posodo za zbiranje, ki je v skladu z tem odlokom in letnim programom namenjena za prevzemanje posameznih vrst odpadkov (57. člen),

- ne prepušča ločene frakcije in odpadno embalažo v zbiralnicah ločenih frakcij ter zbirnem centru, v času njegovega obratovanja (57. člen),

- ne prepušča nevarne frakcije pri občasnem prevzemanju nevarnih frakcij v premični zbiralnici nevarnih frakcij, v času njenega obratovanja (57. člen),

- ne hrani odpadke na zbirnem mestu vse dokler jih ne prepusti izvajalcu, varno in neškodljivo za ljudi in okolje (57. člen),

- v primeru zlorab ali namernega poškodovanje sam ne zamenja posodo za zbiranje odpadkov (57. člen),

- v primeru drugih sprememb le-te pravočasno ne sporoči izvajalcu (57. člen),

- pri zbiranju odpadke meša, da jih več ni možno izločevati za namene uporabe oziroma predelave (58. člen),
- meša nevarne frakcije z drugimi vrstami odpadkov ali meša posamezne vrste nevarnih frakcij med seboj (58. člen),
- prepušča ločene frakcije, ki so onesnažene z nevarnimi snovmi ali so pomešane z nevarnimi frakcijami (58. člen),
- prepušča odpadke v posodi, ki ni namenjena za njihovo zbiranje in prepuščanje (58. člen),
- piše ali lepi plakate na posodo za zbiranje odpadkov ali jih namerno uničuje (58. člen),
- v posodo za zbiranje odpadkov odlaga, zliva ali postavlja nevarne frakcije, klavniške odpadke, odpadni gradbeni material in kamenje, bolnišnične odpadke iz zdravstvenih in veterinarskih dejavnosti, tople ogorke in pepel, kosovne odpadke in odpadke v tekočem stanju, gošče in usedline ne glede na vrsto odpadka (59. člen),
- ne zagotovi, da so odpadki na dan prevzemanja na prevzemnih mestih še pred začetkom delovnega časa, najpozneje do 6. ure zjutraj na dan odvoza (60. člen),
- posodo za zbiranje odpadkov po praznjenju ne vrne in namesti nazaj na zbirno mesto (60. člen),
- ne zagotovi, da so pokrovi posode za zbiranje odpadkov popolnoma zaprti, ne glede na to ali se nahajajo na zbirnem ali prevzemnem mestu (60. člen),
- odpadke, ki jih zbira mora zbirati v posodi za zbiranje odpadkov, odloži ob posodo (60. člen),
- izvajalcu v zimskem času ne omogoči dovoz do prevzemnega mesta (60. člen),
- opusti uporabo storitev javne službe in odpadke kopiči, jih sežiga ali odlaga v objektih ali na zemljiščih, ki niso namenjena za odstranjevanje teh odpadkov (61. člen),
- za odpadke, ki jih kopiči, sežiga ali jih namerava sežgati ali jih odloži izven odlagališča, ki je namenjeno odlaganju teh odpadkov, ne zagotovi predelavo ali odstranitve v skladu s predpisi, ki urejajo ravnanje z odpadki (61. člen),
- izvajalcu ne posreduje točnih podatkov o dejstvih, ki vplivajo na pravičen obračun storitev javne službe (naslov, število in velikost zabojnikov ...) ter izvajalca sproti ne obvešča o vseh spremembah teh podatkov (68. člen).

75. člen

Z globo 2.500,00 EUR se kaznuje izvirni povzročitelj iz proizvodne dejavnosti, trgovine, poslovne dejavnosti, storitvene dejavnosti ali druge dejavnosti (pravna oseba), za prekrške, ki so navedeni v 73. členu in prvem odstavku 41. člena tega odloka.

Z globo 800,00 EUR se za prekršek kaznuje odgovorno osebo povzročitelja (pravna oseba), če povzročitelj ravna v nasprotju z določili iz prejšnjega odstavka tega člena.

Z globo 2.000,00 EUR se kaznuje samostojni podjetnik posameznik ali posameznik, ki opravlja pridobitno dejavnost, za prekrške, ki so navedeni v 73. členu tega odloka.

76. člen

Z globo 800,00 EUR se za prekršek kaznuje organizatorja kulturnih, športnih in drugih javnih prireditvev, če:

- za čas trajanja prireditve v dogovoru z izvajalcem ne zagotovi, da se prireditveni prostor opremi z posodo za zbiranje tistih odpadkov, za katere se pričakuje, da bodo nastali (prvi odstavek 62. člen),

- najkasneje do 10. ure naslednjega dne po končani prireditvi na svoje stroške ne očisti prireditveni prostor in zagotovi, da izvajalec prevzame zbrane odpadke (drugi odstavek 62. člen).

Z globo 500,00 EUR se za prekršek kaznuje odgovorno osebo organizatorja kulturnih, športnih in drugih javnih prireditvev, če organizator ravna v nasprotju z določili iz prejšnjega odstavka tega člena.

XI. PREHODNE IN KONČNE DOLOČBE

77. člen

Ta odlok začne veljati petnajsti dan po objavi v Uradnem listu Republike Slovenije.

Št. 013-0001/2012-41

Hodoš, dne 1. oktobra 2012

Župan
Občine Hodoš
Rudolf Bunderla l.r.

KOZJE

3061. Sklep o ekonomski ceni vzgojno-varstvenih programov

Na podlagi 16. člena Statuta Občine Kozje (Uradni list RS, št. 24/10) je Občinski svet Občine Kozje na 13. redni seji dne 20. 9. 2012 sprejel naslednji

SKLEP

Ekonomska cena vzgojno-varstvenih programov znaša:

- za prvo starostno obdobje: 462,08 EUR

- za drugo starostno obdobje: 334,83 EUR

- za kombiniran oddelek: 370,35 EUR.

Cena poldnevnega programa za obe starostni skupini znaša 70 % cene celodnevnega programa.

Cena prehrane znaša 2,02 EUR dnevno.

Za otroka, ki ga starši izpišejo iz vrta za mesec ali več, se plača 50 % od cene od plačilnega razreda, v katerega se razporeja.

Znižanje cen začne veljati s 1. 9. 2012.

Št. 032-0005/2011-13/06

Kozje, dne 20. septembra 2012

Župan
Občine Kozje
Dušan Andrej Kocman l.r.

LAŠKO

3062. Odlok o kategorizaciji občinskih javnih cest v Občini Laško

Na podlagi določil 103. člena Zakona o cestah (Uradni list RS, št. 109/10, 48/12) in 21. člena Statuta Občine Laško (Uradni list RS, št. 99/07, 17/10 in 45/11) je Občinski svet Občine Laško na 13. redni seji dne 3.10. 2012 sprejel

ODLOK

o kategorizaciji občinskih javnih cest v Občini Laško

1. člen

Ta odlok določa občinske ceste po njihovih kategorijah in namenu uporabe glede na vrsto cestnega prometa, ki ga prevzemajo.

2. člen

Občinske ceste se kategorizirajo na lokalne ceste (s skrajšano oznako LC) in javne poti (s skrajšano oznako JP).

3. člen

Lokalne ceste so ceste med naselji v Občini Laško in ceste med naselji v Občini Laško in naselji v sosednjih občinah.

4. člen

Lokalne ceste (LC) med naselji v občini in ceste med naselji v občini in naselji v sosednjih občinah so:

Zap. št.	Cesta	Odsek	Začetek odseka	Opis	Konec odseka	Dolžina [m]	Preostala dolžina v sosednji občini [m]
1.	036010	036011	C 036040	Zagrad-Pečovnik-Celjska koča	C R3 744	362	8.699 Celje
2.	200010	200011	C G1 5	R. Toplice-Senožete-Zidani Most	C G1 5	5.046	
3.	200020	200021	C R1 221	Šmarjeta-Ogeče-R. Toplice	C G1 5	1.309	
4.	200030	200031	C R3 681	Marija Gradec-Radoblje-R. Toplice	C R3 680	6.100	
5.	200040	200041	C R3 680	Brstovnica-Lažiše-Vrh	C 200100	8.809	
6.	200050	200051	C R3 680	Blatnik-Lokavec-Okroglice	C 372030	5.465	1.503 Sevnica
7.	200060	200061	C R3 680	Zagračnica-Paneče-Polana	C RT 933	6.331	
8.	200070	200071	C 200100	Mišji Dol-Globoko-Pojerje	C 200110	3.073	
9.	200080	200081	C R3 680	Brodnice-Žigon-Vrh	C 200100	2.907	
10.	200090	200091	C 200100	Vrh-Grahovše-Trobn Dol	C 200110	5.281	
11.	200100	200101	C R3 681	Tevče-Vrh-Gozdec-Mišji Dol	C R3 680	9.591	
12.	200110	200111	C R3 681	Mala Breza-Trobn Dol-Mrzlo Polje	C R3 680	9.226	
13.	200130	200131	C R3 681	Lahomno-Reka-Doblatina	C R3 744	6.594	
14.	200140	200141	C R3 681	Laško-Ojstro-Čemršnjice-Reka	C 200130	6.517	
15.	200150	200151	C R3 681	Laško-Lahomšek-Trojno	Z Trojno	2.935	
16.	200160	200161	C 200140	Laško-Tovsto-Brstnik	C R3 744	3.678	
17.	200170	200171	C G1 5	Debro-Rečica-Brezno-Belovo	C R1 221	13.022	
18.	200180	200181	C 200170	Rečica-Slivno-Šmohor	Z Pl.dom	6.292	
19.	200190	200191	C G1 5	Laško-Šmihel-Kuretno-Udmat	C G1 5	4.237	
20.	200200	200201	C G1 5	Laško-Strmca-Udmat	C G1 5	2.415	
21.	200210	200211	C G1 5	Sevce-Sedraž-Belovo-Marno	C R1 221	4.606	1.487 Hrastnik
22.	200220	200221	C R3 744	Brstnik-Rifengozd-Tremerje	C G1 5	3.513	798 Celje
23.	200230	200231	C RT 933	Sele-Mala Lisca-Lisca	Z Ton.d.	2.541	1.212 Sevnica
24.	200300	200301	C R3 680	Mrzlo Polje-Marijina vas-Visoče	C 396120	1.825	1.185 Šentjur
25.	200310	200311	C R3 681	Šentrupert-Mačkovec-Trobn Dol	C 200110	3.494	
26.	200320	200321	C 200170	Zg. Rečica-Gozdnik-Šmohor	C 200180	9.951	
27.	372080	372081	C RT 933	Lisce-Križ-Krakovo	C R2 424	624	2.509 Sevnica
28.	396140	396141	C R2 424	Zg. Večje Brdo-Lažiše-Lešje	C 200110	721	2.985 Dobje
29.	412030	412031	C R3 774	Svetina-Kunjice-Selo-Šentrupert	C R3 681	2.257	3.628 Štore

Skupna dolžina lokalnih cest (LC) v Občini Laško znaša 138.722 m (138,722 km).

5. člen

Javne poti (JP) v naseljih Občine Laško in med naselji so:

Zap. št.	Cesta	Odsek	Začetek odseka	Opis	Konec odseka	Dolžina [m]	Preostala dolžina v sosednji občini [m]
1.	700010	700011	C G2 108	Suhadol-Dular	Z HŠ 9a	447	
2.	700020	700021	C G2 108	Zidani Most-Širje-G.Brezno-Lukovica	C 200010	7.376	
3.	700020	700022	O 700021	Širje-Lipovšek	Z HŠ 17	833	
4.	700030	700031	C G1 5	Cementarna-Straže	O 700021	1.895	
5.	700030	700032	O 700031	Sp. Brezno-G. Brezno	O 700021	822	
6.	700040	700041	C G1 5	Schuler-Lipovšek	Z HŠ 26	659	
7.	700050	700051	C 200010	V. Širje-Zupanc-Vodišek	Z HŠ 55	656	
8.	700060	700061	C 200010	V. Širje-Fink-Simončič	Z HŠ 54	585	
9.	700070	700071	C 200010	Dolenje-Kozole-Hriberšek	O 700021	1.311	

Zap. št.	Cesta	Odsek	Začetek odseka	Opis	Konec odseka	Dolžina [m]	Preostala dolžina v sosednji občini [m]
10.	700080	700081	C G1 5	Flis-Starc	Z HŠ 101	1.184	
11.	700080	700082	O 700081	Flis-Plahuta	Z N.H.	399	
12.	700090	700091	C G1 5	AP-Gorišek	Z HŠ 102	512	
13.	700100	700101	O 700121	Obrežje-Majland	Z HŠ 21	499	
14.	700120	700121	C G1 5	Zidani Most-Obrežje-Gračnica	C R3 680	5.609	
15.	700130	700131	C 200050	Lokavec-Pavlič-Sv. Kolman	Z HŠ 54	2.304	
16.	700140	700141	C 200060	Lokavec-Močnik	Z razcep	969	
17.	700150	700151	C 200050	Pavlič-Maček	Z HŠ 21	1.774	
18.	700150	700152	C 200050	Lokavec-Mešiček	Z HŠ 36	627	
19.	700160	700161	O 702341	Rimske Toplice-Borovo	Z HŠ 3	1.629	
20.	700170	700171	O 702341	Rimske Toplice-Jesenova Ravan	C 122080	2.143	
21.	700180	700181	C G1 5	Sevce-Sluga	Z HŠ 13a	243	
22.	700200	700201	C 200030	Povčeno-Zabrež	Z HŠ 4	304	
23.	700220	700221	C 200040	Lože-Leskovc	Z HŠ 12	896	
24.	700230	700231	C 200040	Lože-Škofce	Z HŠ 3	234	
25.	700240	700241	C 200040	Sv. Miklavž-cerkev	Z cerkev	180	
26.	700250	700251	C 200040	Lože-Konc	Z HŠ 1	1.542	
27.	700260	700261	C R3 680	Brodnice-Dol pri Laškem	Z HŠ 8	1.397	
28.	700280	700281	C R3 680	Brodnice-Bezgovšek	Z HŠ 9	444	
29.	700290	700291	C R3 680	Brestovnica-Lah	Z HŠ 16c	149	
30.	700290	700292	O 700291	Horjak-Sorčan	Z HŠ 18	67	
31.	700300	700301	C R3 680	Brodnice-Poreber-Paneče	C 200060	3.972	
32.	700310	700311	C RT 933	Polana-Prevejska Ravan	Z HŠ 30	998	
33.	700320	700321	C RT 933	Sele-Zg. Tisovca	Z HŠ 46	528	
34.	700330	700331	C RT 933	Sele-Lokavec	Z gozdna	513	720 Sevnica
35.	700340	700341	C 200150	Trojno-Klezin-Deželak	Z HŠ 8	610	
36.	700340	700342	O 700341	Trojno-Klezin-Lokošek	Z HŠ 78	555	
37.	700350	700351	C 200060	Jurgl-Boršt	Z HŠ 31	786	
38.	700360	700361	C 200230	Mala Lisca-Lajovic	Z HŠ 50	975	
39.	700370	700371	C 200230	Sele-Baumkirher	Z HŠ 45	490	
40.	700370	700372	O 700371	Sele-Leskovšek	Z HŠ 49	941	
41.	700370	700373	C 872250	Polje	Z HŠ 39	91	
42.	700390	700391	C RT 933	Polana-Sp. Tisovca	Z HŠ 48	1.018	
43.	700400	700401	C RT 933	Polana-Špitalar-Bratec	Z HŠ 56	1.048	
44.	700400	700402	O 700401	Špitalar-Hladin	Z HŠ 60	329	
45.	700410	700411	C RT 933	Jereb-Stara Glažuta	O 700401	920	
46.	700420	700421	O 700411	Jereb-Stopinšek-Zemljak	Z HŠ 29	1.730	
47.	700430	700431	C RT 933	Lahov Graben-Jepihovca	Z HŠ 33	1.653	
48.	700430	700432	O 700431	Jepihovca-Kosmačin	Z HŠ 26	347	
49.	700440	700441	C 200060	Polana-Vislana-Kozmus	Z HŠ 53	3.387	
50.	700440	700442	O 700441	Vislana-Brečko	Z HŠ 48	695	
51.	700440	700443	C 200060	Polana-Fenedika	Z HŠ 22	254	
52.	700450	700451	C 200300	Guča vas-Ravne	Z HŠ 26	1.518	
53.	700460	700461	C 200300	Marijina vas-Prevole-Slavisla vas	Z HŠ 28	1.526	
54.	700490	700491	C 200110	Marof-Žagar	Z HŠ 35	882	
55.	700510	700511	C 200110	Blatni Vrh-Jančič	Z HŠ 34	371	
56.	700520	700521	C 200110	Mrzlo Polje-Zendzianowski	Z HŠ 15	425	
57.	700530	700531	C 200110	Blatni Vrh-Mrzlo Polje	Z razcep	805	
58.	700560	700561	C R3 680	Jurklošter-Voluš-Kozmus	Z HŠ 13	3.682	
59.	700570	700571	C RT 933	Jurklošter-Lenovca	Z HŠ 10	1.189	
60.	700590	700591	C RT 933	Polana-Zakovšek	Z HŠ 49	1.254	
61.	700610	700611	C R3 680	Deželak-Bobak	Z HŠ 46	415	
62.	700620	700621	O 702771	Trojno-Gunzek-Čemršnjice	O 702771	842	
63.	700630	700631	C R3 680	Obrez-Lipni Dol	Z HŠ 2	663	
64.	700640	700641	C 200110	Lešje-Tisel	Z HŠ 16	404	
65.	700680	700681	C 200110	Trobni Dol-Sele	Z HŠ 44	616	
66.	700690	700691	C 200310	Železnik-Sv. Barbara	C 200110	1.954	

Zap. št.	Cesta	Odsek	Začetek odseka	Opis	Konec odseka	Dolžina [m]	Preostala dolžina v sosednji občini [m]
67.	700690	700692	O 700691	Sv. Barbara-Križnik	Z HŠ 42	389	
68.	700700	700701	C 200110	Trobni Dol-Suhadobje-Tovornik	C 200100	2.959	
69.	700710	700711	C 200110	Trobni Dol-Curnovec	O 700701	2.019	
70.	700730	700733	C 200310	Mačkovec-Dovšak	Z HŠ 16	645	
71.	700730	700734	C 200310	Mačkovec-Deželak	Z HŠ 46	834	
72.	700740	700741	O 700811	Konjice-Gradič	Z HŠ 29	455	
73.	700750	700751	C R3 681	Šentrupert-Jecl	C 200310	947	
74.	700760	700761	C R3 681	Rebre-Gorica	Z HŠ 59	1.034	
75.	700760	700762	O 700761	Šentrupert-Marof	Z HŠ 57a	237	
76.	700760	700763	O 700761	Šentrupert-Čepelnik	Z razcep	290	
77.	700770	700771	C R3 681	Gora-Sele	C R3 681	1.018	
78.	700780	700781	C R3 681	Šentrupert-Stopije	Z HŠ 45a	400	
79.	700790	700791	C R3 681	R3 681-Sp. Bezgovnica	Z HŠ 37	434	
80.	700810	700811	C R3 681	Šentrupert-Konjice	C 412030	2.040	
81.	700810	700812	O 700811	Šentrupert-Knez	Z HŠ 25	1.428	
82.	700810	700813	O 700811	Konjice-Kamnik	Z HŠ 23	565	
83.	700830	700831	C R3 681	Šentrupert-Mačkovšek	Z HŠ 5	868	
84.	700850	700851	C 200110	Slana Voda-Kumar	Z HŠ 28	635	
85.	700880	700881	C 200110	Trobni Dol-Zeme	Z HŠ 24	424	
86.	700880	700882	C 200110	Trobni Dol-Bratec	Z HŠ 30	617	
87.	700890	700891	C R3 681	Mala Breza-Loke	C R3 681	3.190	
88.	700890	700894	O 700891	Mala Breza-Planko	Z HŠ 14	851	
89.	700890	700895	O 700891	Planko-Videc	Z HŠ 7	412	
90.	700890	700898	O 700891	Mala Breza-Gorica	Z HŠ 26	564	
91.	700910	700911	C R3 681	Mala Breza-Modrič	Z HŠ 42	996	
92.	700920	700921	C R3 681	Mala Breza-Cvrle	Z HŠ 47	1.454	
93.	700930	700931	C 200090	Loke-Leše-Obrez	Z HŠ 44a	1.551	
94.	700930	700933	O 700931	Leše-Kumarc	Z HŠ 46	1.007	
95.	700930	700934	C 200090	V. Grahovše-Deželak	Z HŠ 22	293	
96.	700940	700941	C 200090	Trate-vas	Z HŠ 2	318	
97.	700950	700951	O 700701	Curnovec-Jančič	O 700701	740	
98.	700960	700961	C 200090	V. Grahovše-Curnovec	O 700701	2.459	
99.	700970	700971	C 200100	Laška vas-vas	Z HŠ 1b	400	
100.	700980	700981	C 200100	Laška vas-Razbor-Loke	C 200090	2.571	
101.	700990	700991	C 200100	V. Gorelce-Ulaga	Z HŠ 22	345	
102.	701000	701001	C 200100	V. Gorelce-Tovornik	Z HŠ 11	1.215	
103.	701010	701011	C 200080	Žigon-Gozdec	O 701012	653	
104.	701010	701012	C 200100	Gozdec-Žlahta-Štarkl	Z N.H.	1.145	
105.	701020	701021	C 200100	Ples-Jančič	Z HŠ 2	373	
106.	701040	701041	C 200080	Žigon-Selo	C 200040	2.816	
107.	701040	701042	O 701041	Žigon-Ulaga	Z N.H.	394	
108.	701040	701043	O 701041	Selo-Volavšek	Z HŠ 14	956	
109.	701050	701051	C 200100	Vrh-Mičinovič	Z HŠ 34a	479	
110.	701060	701061	O 701041	Rabuza-Špular	Z HŠ 11	559	
111.	701070	701071	C 200040	Šimerge-Jurgl	Z HŠ 10	612	
112.	701080	701081	C 200100	Gradišnik-Kladje-Hrastnik	O 701121	1.599	
113.	701090	701091	C 200100	Leskovica-Rjavček-Odcepek	Z HŠ 64	1.876	
114.	701090	701092	C 200100	Leskovica-Guček	Z HŠ 12	168	
115.	701100	701101	C 200090	M. Grahovše-Torog-Rjavček	O 701091	1.909	
116.	701120	701121	C R3 681	Lahomno-Stopce-Vrh	C 200040	3.396	
117.	701130	701131	C R3 681	Lahomno-Mehle	Z HŠ 12	1.061	
118.	701140	701141	C 200030	Marija Gradec-Prtnjak	Z HŠ 78	1.256	
119.	701150	701151	C R3 681	Marija Gradec-Gorišek	Z HŠ 21	662	
120.	701160	701161	C 200030	Radoblje-Hriberšek	Z HŠ 13	1.262	
121.	701170	701171	C 200030	Radoblje-Padežnik	Z HŠ 3	741	
122.	701180	701181	C 200030	Radoblje-ŽP R. Toplice	C R3 680	4.780	
123.	701180	701182	O 701181	Modrič-Bolčina	Z HŠ 7	963	

Zap. št.	Cesta	Odsek	Začetek odseka	Opis	Konec odseka	Dolžina [m]	Preostala dolžina v sosednji občini [m]
124.	701180	701183	O 701181	Strensko-Pinter	Z HŠ 17	1.067	
125.	701180	701184	O 701181	Strensko-Globoko	C 200030	565	
126.	701180	701185	O 701184	Globoko-Strensko	O 701181	469	
127.	701190	701191	C R3 681	Lahomno-Frece	Z HŠ 21	296	
128.	701200	701201	C R3 681	Lahomno-Lahomšek	C 200150	1.959	
129.	701200	701202	C 200150	Gabrno-Zdovc	Z razcep	197	
130.	701210	701211	C 200140	Vodišek-Miklavc	Z HŠ 69	612	
131.	701220	701221	C R3 681	Tevče-Hrastnik	Z HŠ 18	552	
132.	701230	701231	C 200100	Tevče-Seitl	O 701241	217	
133.	701240	701241	C R3 681	Tevče-Fajfer	Z HŠ 24a	450	
134.	701250	701251	C R3 681	Tevče-Vrh-Petrovo selo	Z HŠ 37	3.097	
135.	701250	701252	O 701251	Sv. Peter-cerkev	Z cerkev	175	
136.	701270	701271	O 701251	Olešče-Mala Breza	Z HŠ 11	2.156	
137.	701280	701281	C 200130	Reka-Zapotok	O 701251	1.782	
138.	701290	701291	C 200130	Reka-Njivice	Z HŠ 14	1.278	
139.	701290	701292	O 701291	Reka-Ocepek	Z razcep	537	
140.	701300	701301	C 200130	Reka-Ojsteršek	Z HŠ 24	1.165	
141.	701310	701311	C 200130	Reka-Padež	Z HŠ 9	802	
142.	701330	701331	C R3 744	Zavoj-Škoberne	Z HŠ 11	1.921	
143.	701350	701351	O 701371	Cerovšek-Brstnik	Z razcep	301	
144.	701370	701371	C 200220	Rifengozd-Zg. Vetrnik-Zavoj	C R3 744	3.092	
145.	701380	701381	C RT 933	Sele-Klenovšek	Z HŠ 32	355	
146.	701390	701391	C 200170	Debro-Ladna Raven-Senica	Z HŠ 54	4.487	
147.	701400	701401	C 200030	Marija Gradec-Harje-Bukovje	Z HŠ 15	2.968	
148.	701410	701411	C R3 744	Jagoče-Tovsto	Z HŠ 23	1.140	
149.	701420	701421	O 702061	Laško-Dežan	Z HŠ 6	1.359	
150.	701420	701422	O 701421	Laško-Zajc	Z HŠ 8	386	
151.	701440	701441	C 200180	Rečica-Mulenca	Z HŠ 35	1.592	
152.	701450	701451	O 702421	Zdravilišče-Belej	Z HŠ 6	524	
153.	701460	701461	C 200190	Šmihel-cerkev	Z cerkev	503	
154.	701470	701471	C 200190	Šmihel-Ravnikar	Z HŠ 55	697	
155.	701470	701472	O 701471	Šmihel-Albreht	Z HŠ 58	370	
156.	701470	701473	O 701471	Šmihel-Vuga-Lapornik	Z HŠ 71	738	
157.	701470	701474	O 701472	Šmihel-Polanc	Z HŠ 61	418	
158.	701490	701491	O 701511	Jarh-Koblič	C 200190	1.086	
159.	701500	701501	C G1 5	Udmat-vas	Z HŠ 9	339	
160.	701510	701511	C 200200	Rajh-Kačič	Z HŠ 72	844	
161.	701510	701512	O 701511	Rajh-Omahne	Z HŠ 65	391	
162.	701520	701521	C 200200	Petek-Krištof	Z stolp	885	
163.	701520	701522	O 701521	Zorko-Nedeljkovič	Z HŠ 37	235	
164.	701530	701531	C 200190	Kuretno-Brune-Brezno	C 200170	4.909	
165.	701540	701541	C 200210	Trnovo-Bukovca	Z HŠ 3	1.144	
166.	701540	701542	O 701541	Trnovo-Nežmah	Z HŠ 11	422	
167.	701550	701551	C 200210	Trnovo-Jazbinšek	Z HŠ 18	542	
168.	701560	701561	C 200210	Sedraž-Brune	O 701531	1.180	
169.	701570	701571	C 200210	Sedraž-Govce	O 701531	1.282	
170.	701570	701572	O 701571	Govce-Kaše	Z HŠ 21	518	
171.	701580	701581	C 200210	Sedraž-Prahe	Z HŠ 3	764	
172.	701590	701591	C 200170	Maček-Govce	O 701531	2.663	
173.	701590	701592	C 200170	Bastič-Jeran	Z HŠ 20	112	
174.	701630	701631	C 200170	Sp. Brezno-Seme	Z HŠ 3f	100	
175.	701640	701641	C 200210	Belovo-Škoberne	Z HŠ 18	340	
176.	701640	701642	O 701641	Belovo-Podreberšek	Z HŠ 15	250	
177.	701650	701651	C 200210	Belovo-Selak	Z HŠ 31	150	
178.	701650	701652	C 200210	Belovo-novo naselje	Z HŠ 36	164	
179.	701680	701681	C 200210	Sedraž-Klenovo	Z HŠ 8	983	
180.	701680	701682	O 701681	Na Gori-cerkev-povezava	O 701691	95	

Zap. št.	Cesta	Odsek	Začetek odseka	Opis	Konec odseka	Dolžina [m]	Preostala dolžina v sosednji občini [m]
181.	701690	701691	C 200210	Sedraž-Padar	Z HŠ 29	321	
182.	701710	701711	C R1 221	Kirn-Uduč	Z HŠ 6	506	
183.	701720	701721	C R1 221	Klenovo-Klopčič	Z HŠ 5	825	
184.	701730	701731	C 200170	Marušič-Kajtna	Z HŠ 129	454	
185.	701740	701741	C 200170	Rupnik-Plahuta	Z HŠ 154	1.595	
186.	701760	701761	C 200170	Selič-Bukovec-Krašovec-Dežan	C 200170	842	
187.	701770	701771	C 200170	Jager-Zagorišek	O 701741	2.115	
188.	701780	701781	C 200170	GD Rečica-Huda Jama	Z HŠ 15a	800	
189.	701790	701791	O 701781	Plavc-Koluder	O 701591	1.455	
190.	701800	701801	C 200170	Podrenovca-Privšek	Z HŠ 113	2.732	
191.	701800	701802	O 701801	Podrenovca-Šitnikar	Z HŠ 122	1.489	
192.	701800	701803	O 701801	Podrenovca-Sadovje	Z HŠ 117	511	
193.	701820	701821	C 200170	Komočar-Frece	Z HŠ 108	991	
194.	701830	701831	C 200170	Golouh-Jeran	Z HŠ 44	895	
195.	701840	701841	C 200170	Ferme-Zakrišek	C 200320	1.409	
196.	701850	701851	C 200320	Zakrišek-Gaberšek	Z HŠ 102	593	
197.	701860	701861	C 200180	Šmohor-Lah	Z HŠ 15	865	
198.	701860	701863	C 200320	Preval-Zagraben	Z HŠ 25	1.080	
199.	701880	701881	C 200130	Reka-Klanc	Z HŠ 7a	423	
200.	701890	701891	C 200220	Brstnik-Peganc	Z HŠ 14	1.038	
201.	701900	701901	C 200220	Rifengozd-Šanca-Krajnc	C 200220	731	
202.	701900	701902	C 200220	Rifengozd-Brstnik	Z HŠ 1	656	
203.	701910	701911	C 200150	Laško-Gaberno	O 702771	2.275	
204.	701910	701912	O 701911	Trnovec	Z HŠ 7	518	
205.	701930	701931	C 200190	Podšmihel-Grešak	Z HŠ 12	121	
206.	701940	701941	C 200190	Podšmihel-Paj	Z HŠ 20a	67	
207.	701950	701951	C 200190	Podšmihel-Velikonja	Z HŠ 26	184	
208.	701960	701961	O 702461	Pišotek-Lavrinc	Z HŠ 27	66	
209.	701970	701971	C G1 5	Hotel Hum-Trgovina Izbira	C G1 5	381	
210.	701980	701981	O 701971	Hotel Hum-Kmetijska zadruga	C G1 5	355	
211.	701990	701991	C 200170	Tuš Debro- G1 5 podvoz	C G1 5	271	
212.	701990	701992	O 701991	JP 701991-varovana stan.-Belak	Z HŠ 20	219	
213.	702000	702001	C 200170	Badovinčeva-Tri lilije	O 702001	350	
214.	702000	702002	O 702001	Badovinčeva ulica	Z HŠ 20	221	
215.	702010	702011	C R3 680	Globoko-Gaberšek	Z HP 21	553	
216.	702020	702021	C 200170	Pot na Šmohor	Z HŠ 8	243	
217.	702020	702022	O 702021	Sončna pot	O 702031	241	
218.	702030	702031	C 200170	Rečica-Volavšek-Guček	C 200170	819	
219.	702040	702041	C G1 5	Debro-žel. postaja	Z HŠ 53	55	
220.	702040	702042	O 701391	Cesta v Debro 43	Z HŠ 43	213	
221.	702040	702043	O 702042	Borič-Kotar	Z HŠ 45e	143	
222.	702040	702044	O 702043	Obrovnik-Golouh	Z HŠ 47	142	
223.	702040	702045	O 701391	Krajnc-Lancar	Z HŠ 25	84	
224.	702050	702051	C 200170	Cesta v Debro-blok	Z HŠ 10	87	
225.	702060	702061	O 702161	Laško-pod gradom	Z HŠ 12	586	
226.	702060	702062	O 701421	Dom upokojencev-pod gradom	Z HŠ 8	81	
227.	702070	702071	C 200140	Stegenškova ulica	O 702061	130	
228.	702070	702072	O 702071	Stegenškova ul.-pod gradom	Z HŠ 7	310	
229.	702080	702081	C 200160	Lovski dom-Cesta na Svetino	Z HŠ 11	126	
230.	702090	702091	C 200160	Cesta na grad	Z grad	257	
231.	702100	702101	C 200160	Tovornik-Ogrinc	C 200140	199	
232.	702100	702102	O 702101	Taborje	Z HŠ 11	203	
233.	702100	702103	O 702101	Kopitarjeva ulica	Z HŠ 5	80	
234.	702100	702104	O 702101	Čopova ulica	Z HŠ 8	116	
235.	702110	702111	C 200140	Podhumaska ul. 1	Z HŠ 1	87	
236.	702110	702112	O 702111	Podhumaska ul. 8	Z HŠ 8	68	
237.	702120	702121	C 200140	Kajuhova ulica	Z HŠ 8	135	

Zap. št.	Cesta	Odsek	Začetek odseka	Opis	Konec odseka	Dolžina [m]	Preostala dolžina v sosednji občini [m]
238.	702130	702131	C 200140	Pot na Kobivjek I	Z HŠ 1	597	
239.	702140	702141	C 200140	Vrtec-Cesta na Svetino	Z HŠ 10	116	
240.	702150	702151	C 200140	Kidričeva ul. 70	Z HŠ 70	380	
241.	702150	702152	O 702151	Kidričeva ul. 15	Z HŠ 15	48	
242.	702150	702153	O 702151	Kidričeva ul. 42	Z HŠ 42	80	
243.	702150	702154	O 702153	Kidričeva ul. 28	Z HŠ 28	65	
244.	702160	702161	C 200140	Mestna ulica I	C R3 681	318	
245.	702160	702162	O 702061	Orožnov trg- Mestna ulica	O 702161	141	
246.	702160	702163	O 702161	Valvasorjev trg	Z HŠ 5	101	
247.	702160	702164	C 200140	Trubarjeva ulica I	O 702161	75	
248.	702160	702165	O 702161	Mestna ulica II	Z HŠ 22	51	
249.	702170	702171	C 200150	Trubarjeva ulica II	C 200140	183	
250.	702180	702181	C 200150	Na Pristavi-Ratej	C 200140	649	
251.	702180	702182	O 702181	Na Pristavi 16	Z HŠ 16	167	
252.	702180	702183	O 702181	Na Pristavi 26	Z HŠ 26	123	
253.	702180	702184	O 702181	Na Pristavi 2	Z HŠ 2	727	
254.	702180	702185	O 702181	Na Pristavi 9	Z HŠ 9	67	
255.	702190	702191	C 200150	Rožnik	Z HŠ 13	161	
256.	702190	702192	O 702191	Rožnik-Trubarjeva ulica	O 702201	141	
257.	702200	702201	C 200150	Trubarjeva-Elektro	C R3 681	314	
258.	702210	702211	C 200150	Čedejeva ulica	Z HŠ 4	105	
259.	702220	702221	C 200150	Šercerjeva ulica	Z HŠ 12	105	
260.	702230	702231	C 200150	Keršetova ulica	Z HŠ 5	243	
261.	702230	702232	C 200150	Laško 18	Z HŠ 18	51	
262.	702240	702241	C 200150	Na Rebri-Maček	Z HŠ 11	199	
263.	702250	702251	C R1 221	Šmarjeta-Kustura	Z HŠ 16	228	
264.	702250	702252	O 702251	Šmarjeta-zdravstveni dom	Z HŠ 8	65	
265.	702250	702253	O 702252	Šmarjeta 15	Z HŠ 15	76	
266.	702260	702261	C R1 221	Pod Kojzico-Kovač	Z HŠ 2	77	
267.	702270	702271	C R1 221	Pod Kojzico-Rumbak	Z HŠ 10	173	
268.	702280	702281	C 200020	Partizanska pot	C G1 5	135	
269.	702290	702291	C G1 5	Završnikova ulica	Z HŠ 7	106	
270.	702300	702301	C 200020	Cankarjeva ulica	Z HŠ 14	111	
271.	702310	702311	C 200020	Ulica XIV divizije I	Z HŠ 4	91	
272.	702320	702321	C 200020	Ulica XIV divizije II	Z HŠ 10	125	
273.	702330	702331	O 702341	Trubarjeva ulica I	Z HŠ 6	148	
274.	702330	702332	O 702331	Trubarjeva ulica II	Z HŠ 15	77	
275.	702340	702341	C 200020	Zdraviliška cesta	C 200020	267	
276.	702350	702351	O 700171	Šoštarič-Holcer	Z HŠ 1	120	
277.	702350	702352	O 702351	Šoštarič-Lapornik	Z HŠ 14	49	
278.	702350	702353	O 702351	Šoštarič-Kokotec	Z HŠ 5	33	
279.	702360	702361	O 700171	Trsteniška ulica	Z HŠ 7	206	
280.	702370	702371	O 700171	Pod Sedovcem	Z HŠ 10	108	
281.	702380	702381	C 200020	Zdraviliška c.-Ajdnik	Z HŠ 34a	105	
282.	702390	702391	C 200020	Odcep star GD	Z HŠ 42	42	
283.	702400	702401	C 200020	Trgovina Izbira-Turist biro	C G1 5	303	
284.	702410	702411	C 200030	Zupanc-Knez	Z HŠ 8e	158	
285.	702420	702421	C 200170	Trgovina Izbira-Podšmihel	C 200190	1.116	
286.	702420	702422	O 702421	Potočnik-zdravilišče	C G1 5	74	
287.	702440	702441	C 200170	Petek-Gradič	Z HŠ 109	164	
288.	702440	702442	O 702441	Oštir-Grešak	Z HŠ 105	62	
289.	702450	702451	C 200170	Paron-Krašek	Z HŠ 103	147	

Zap. št.	Cesta	Odsek	Začetek odseka	Opis	Konec odseka	Dolžina [m]	Preostala dolžina v sosednji občini [m]
290.	702460	702461	O 701441	Maček-Mulenca	O 702031	840	
291.	702470	702471	C 200300	Vidic-Horjak	Z HŠ 14	372	
292.	702520	702521	C 200100	Vrh-šola-pokopališče	C 200090	327	
293.	702530	702531	C 200130	Bahlič-Vrbovšek	Z HŠ 33	684	
294.	702540	702541	C 200130	Kristanšek-Maček	Z HŠ 11	486	
295.	702550	702551	C G1 5	Dremel-Mekše	Z HŠ 25b	149	
296.	702560	702561	O 700121	Vorina-Funkl	Z HŠ 6a	518	
297.	702570	702571	O 700031	Vila-Strelski dom	Z S.dom	220	
298.	702580	702581	O 700031	Cerkev-Mekše	Z HŠ 32	55	
299.	702590	702591	C R1 221	Petek-Auflič	Z HŠ 15	403	
300.	702600	702601	C 200010	Aškrčevina	Z HŠ 1	99	
301.	702610	702611	O 702401	Stara pošta-Horjak	Z HŠ 17	124	
302.	702620	702621	C 200140	Kapelica-Sikovšek	Z HŠ 5	137	
303.	702630	702631	C 200140	Ojstro-Ojstršek	Z HŠ 24a	345	
304.	702640	702641	C G1 5	Rozman-Šon	Z HŠ 18	654	
305.	702650	702651	C 200140	Ojstro-Skutnik	Z HŠ 5a	497	
306.	702660	702661	C R3 774	Jagoče-Brečko	Z N.H.	308	
307.	702660	702662	C R3 774	Jagoče-Jazbec	Z razcep	287	
308.	702670	702671	C R3 774	Jurič-Topole	O 701411	400	
309.	702680	702681	O 701901	Selič-Hriberšek	Z HŠ 6	833	
310.	702690	702691	C 200180	Slivno-Turnšek	Z HŠ 8	382	
311.	702700	702701	O 701391	Piavec-Plahuta	Z HŠ 49	109	
312.	702710	702711	O 701391	Košak-Brili	Z HŠ 9	138	
313.	702720	702721	C G1 5	Debro-Senica	Z HŠ 71	268	
314.	702730	702731	O 702721	Podpečan-Jančič	O 701391	243	
315.	702740	702741	O 702031	Petek-Guček	Z HŠ 76	183	
316.	702750	702751	O 702031	Plavčak-Pušnik	Z HŠ 44	99	
317.	702760	702761	C G1 5	Rimske Toplice-termalno kopališče	C G1 5	223	
318.	702770	702771	C 200150	Trojno-Čemrnjice	C 200140	1.525	
319.	702780	702781	O 701271	Olešče-Vrbon	Z HŠ 52	1.075	
320.	702790	702791	C 200220	Brstnik-Zalokar	Z HŠ 4a	850	
321.	702800	702801	O 700131	Lokavec-Pompe	Z HŠ 46	478	
322.	702810	702811	C 200050	Lokavec-Železnikar	Z HŠ 13	195	
323.	702820	702821	C 200040	Lažiše-Planinc	Z HŠ 14	754	
324.	702830	702831	O 701181	Strensko-Tovornik	Z HŠ 11b	197	
325.	702840	702841	C 200030	Povčeno-Puh	Z HŠ 19	761	
326.	702850	702851	C 200210	Sevce-Gorišek	Z HŠ 3c	172	
327.	702860	702861	C 200030	Plazovje-Radosavljevič	Z N.H.	585	
328.	702870	702871	C R3 744	Brstnik-Požin	Z HŠ 10b	837	
329.	702880	702881	C R3 744	Doblatina-Kolar	Z HŠ 4	131	
330.	702890	702891	C 200110	Blatni Vrh-Cestnik	Z HŠ 40a	521	
331.	702900	702901	C 200070	Globoko-Blatni Vrh	Z HŠ 24	635	
332.	702910	702911	C 200170	Laško-OŠ Debro I	Z OŠ	177	
333.	702910	702912	O 702911	Laško-OŠ Debro II	Z OŠ	136	
334.	702920	702921	C 200020	Rimske Toplice-Zdraviliška-vrtec	Z HŠ 14	115	
335.	702930	702931	C 200180	Slivno-Ulaga	Z HŠ 1a	334	
336.	702940	702941	C 200150	Laško-Jamnik	Z HŠ 2	72	
337.	872030	872031	C 372010	Žirovnica-Čelovnik-Zalipno	C G1 5	1.471	4.153 Sevnica
338.	872130	872131	C 372080	Rober-Cerje	C 872250	142	1.371 Sevnica
339.	872250	872251	C RT 933	Nad Lisce-Polje-Cerje	C 872130	814	730 Sevnica
340.	897170	897171	C 897150	Kalobje-Sopote-Mačkovec	C 700730	383	1.159 Šentjur

Skupna dolžina javnih poti (JP) v Občini Laško znaša 261.592 m (261,592 km).

6. člen

H kategorizaciji občinskih cest, določenih s tem odlokom, je bilo v skladu z določbo 18. člena Uredbe o merilih za kategorizacijo javnih cest (Uradni list RS, št. 49/97 in 113/09, 109/10 – ZCes-1) pridobljeno soglasje Direkcije Republike Slovenije za ceste št. 37162-3/2012-202(507) z dne 11. 7. 2012.

7. člen

Z dnem uveljavitve tega odloka prenehajo veljati Odlok o kategorizaciji občinskih cest v Občini Laško (Uradni list RS, št. 12/99), Odlok o spremembah in dopolnitvah Odloka o kategorizaciji občinskih cest v Občini Laško (Uradni list RS, št. 12/01), Odlok o spremembah in dopolnitvah Odloka o kategorizaciji občinskih cest v Občini Laško (Uradni list RS, št. 117/04) in Odlok o spremembah in dopolnitvah Odloka o kategorizaciji občinskih cest v Občini Laško (Uradni list RS, št. 53/05).

8. člen

Ta odlok začne veljati petnajsti dan po objavi v Uradnem listu Republike Slovenije.

Št. 007-10/2009

Laško, dne 3. oktobra 2012

Župan
Občine Laško
Franc Zdoišek l.r.

LJUBNO

3063. Obvezna razlaga 20. člena Odloka o prostorsko ureditvenih pogojih za prostorsko celoto Občine Ljubno

Na podlagi 17. člena Statuta Občine Ljubno (Uradni list RS, št. 80/11 – uradno prečiščeno besedilo) in 96. člena Poslovnika Občinskega sveta Občine Ljubno (Uradni list RS, št. 80/11 – uradno prečiščeno besedilo) je Občinski svet Občine Ljubno na 12. redni seji dne 20. 9. 2012 sprejel

OBVEZNO RAZLAGO

20. člena Odloka o prostorsko ureditvenih pogojih za prostorsko celoto Občine Ljubno (Uradno glasilo ZSO 5-6/96)

I.

Določba 20. člena Odloka o prostorsko ureditvenih pogojih za prostorsko celoto Občine Ljubno (Uradno glasilo ZSO 5-6/96) se razlaga tako, da so na vseh območjih, ki jih ureja ta odlok, možne ureditve komunalnega, energetskega omrežja in objektov ter omrežja zvez.

II.

Ta obvezna razlaga se objavi v Uradnem listu Republike Slovenije in začne veljati naslednji dan po objavi.

Št. 007-09/2012

Ljubno, dne 20. septembra 2012

Župan
Občine Ljubno
Franjo Naraločnik l.r.

3064. Obvezna razlaga 12. člena Odloka o začasnih prostorskih ureditvenih pogojih za del krajinskega parka Golte (ureditveno območje Golte) na območju Občine Ljubno

Na podlagi 17. člena Statuta Občine Ljubno (Uradni list RS, št. 80/11 – uradno prečiščeno besedilo) in 96. člena Poslovnika Občinskega sveta Občine Ljubno (Uradni list RS, št. 80/11 – uradno prečiščeno besedilo) je Občinski svet Občine Ljubno na 12. redni seji dne 20. 9. 2012 sprejel

OBVEZNO RAZLAGO

12. člena Odloka o začasnih prostorskih ureditvenih pogojih za del krajinskega parka Golte (ureditveno območje Golte) na območju Občine Ljubno (Uradni list RS, št. 81/00)

1. člen

Določba 12. člena Odloka o začasnih prostorskih ureditvenih pogojih za del krajinskega parka Golte (ureditveno območje Golte) na območju Občine Ljubno (Uradni list RS, št. 81/00) se razlaga tako, da so v morfoloških enotah z oznako I dopustni naslednji posegi:

– za obstoječe objekte: postavitve nadomestnih objektov na isti lokaciji po odstranitvi obstoječega objekta pomeni odstranitev objektov in novogradnjo objektov,

– spremembe namembnosti kmetijskih gospodarskih in pomožnih objektov, vendar samo za potrebe spremljajoče dnevne turistične in rekreacijske ponudbe, ne pa za počitniško bivanje, pomeni spremembe namembnosti kmetijskih gospodarskih ter enostavnih in nezahtevnih objektov (oziroma objektov, ki zakonsko nadomestijo te objekte),

– postavitve začasnih in pomožnih objektov za potrebe turizma in rekreacije, ki ne zahtevajo posebnih ureditev, pomeni gradnjo oziroma postavitve začasnih ter enostavnih in nezahtevnih objektov (oziroma objektov, ki zakonsko nadomestijo te objekte) za potrebe turizma in rekreacije,

– obstoječe vlečnice in sedežnice: vzdrževalna dela, adaptacije in rekonstrukcije ter zamenjave posameznih delov ali celote ali nadomestne gradnje (nadomestitev vlečnice s sedežnico, zamenjava enosedežnice z dvosedežnico, dvosedežnice s štirisedežnico ipd.), pomeni izvedbo rednih in investicijskih vzdrževalnih del, adaptacij, rekonstrukcij, odstranitev objektov in novogradnje vlečnic ter sedežnic. V povezavi z območjem K1 je na območju I1 (komunalna, energetska in vodnogospodarska infrastruktura, vlečnice in sedežnice) možna novogradnja vlečnic in sedežnic ne glede na obstoječe lokacije sedežnic oziroma vlečnic,

– sanacije poškodovanih zemljišč ali še ne ustrezno oblikovanih in urejenih smučišč, pomeni sanacijo in ustrezno oblikovanje smučišč,

– ureditev novih smučarskih prog ob upoštevanju določil tega odloka in predhodni pridobitvi ustreznih soglasij, pomeni komunalno in arhitekturno ureditev novih smučarskih prog,

– ureditev manjših rekreacijskih ureditev (otroško igrišče na snegu, športni park za bordanje, sankališče za rekreacijske namene ipd.) z napravami, ki se izven smučarske sezone odstranijo, pomeni ureditev enostavnih in nezahtevnih objektov (oziroma objektov, ki zakonsko nadomestijo te objekte) za potrebe in rekreacije ter ostalih objektov in naprav, ki ne zahtevajo posebnih ureditev,

– za komunalno in energetske omrežje in naprave ter za omrežje in naprave za zveze: nadomestne gradnje in novogradnje, pomeni odstranitev in novogradnje komunalne opreme,

– sistem objektov in naprav zasneževanja, pomeni gradnjo oziroma postavitve sistemov in naprav za zasneževanje.

2. člen

Ta obvezna razlaga se objavi v Uradnem listu Republike Slovenije in začne veljati naslednji dan po objavi.

Št. 007-08/2012

Ljubno, dne 20. septembra 2012

Župan
Občine Ljubno
Franjo Naraločnik i.r.

METLIKA**3065. Odlok o programu opremljanja stavbnih zemljišč za območje izgradnje komunalne opreme »Bočka«**

Na podlagi 74. člena Zakona o prostorskem načrtovanju (Uradni list RS, št. 33/07, 70/08 – ZVO-1B, 108/09, 80/10 – ZUPUDPP (106/10 – popr.), 43/11 – ZKZ-C), 29. člena Zakona o lokalni samoupravi (Uradni list RS, št. 94/07 – UPB2, 76/08, 79/09), 17. člena Uredbe o vsebini programa opremljanja stavbnih zemljišč (Uradni list RS, št. 80/07), Pravilnika o merilih za odmero komunalnega prispevka (Uradni list RS, št. 95/07) ter 19. člena Statuta Občine Metlika (Uradni list RS, št. 14/09 in 38/10) je Občinski svet Občine Metlika na 12. redni seji dne 4. 10. 2012 sprejel

ODLOK**o programu opremljanja stavbnih zemljišč za območje izgradnje komunalne opreme »Bočka«**

I. SPLOŠNE DOLOČBE

1. člen

(predmet odloka)

S tem odlokom se sprejme program opremljanja stavbnih zemljišč za območje izgradnje komunalne opreme »Bočka« (v nadaljevanju: program opremljanja).

2. člen

(vsebina programa opremljanja)

S programom opremljanja se opredeli gradnja komunalne opreme, določi obračunsko območje, časovni načrt gradnje, finančno konstrukcijo opremljanja in z izračunom povezane parametre ter prikaže obremenitev zavezancev za plačilo komunalnega prispevka.

Program opremljanja vsebuje:

- splošni del programa opremljanja,
- opis obstoječe in predvidene komunalne opreme,
- opis obračunskega območja in prikaz investicije v gradnjo nove komunalne opreme,
- časovni načrt izgradnje,
- podlage za odmero komunalnega prispevka in
- grafični prikaz obračunskega območja.

3. člen

(razlogi za sprejem programa opremljanja)

Program opremljanja je podlaga za odmero komunalnega prispevka za novo komunalno opremo, ki ga zavezanec na podlagi odločbe plača občini.

Komunalni prispevek se odmeri:

- na zahtevo zavezanca ob izdaji gradbenega dovoljenja ali ko upravna enota v zavezančevem imenu poda obvestilo o popolnosti vloge za pridobitev gradbenega dovoljenja;

– za obstoječe objekte se komunalni prispevek odmeri zaradi izboljšanja parcele s komunalno opremo, na zahtevo zavezanca ali po uradni dolžnosti.

4. člen

(obračunsko območje)

Obračunsko območje programa opremljanja je eno in obsega celotno območje zazidalnega načrta »Bočka« (Uradni list RS, št. 2/97, 48/09), kot je opredeljeno v grafični prilogi k programu opremljanja. To je hkrati tudi območje, na katerem se zagotavlja priključevanje na načrtovano komunalno opremo oziroma območje njene uporabe.

II. PRIKAZ OBSTOJEČE IN PREDVIDENE KOMUNALNE OPREME

5. člen

(obstoječa komunalna oprema)

Po območju opremljanja poteka cesta v makadamski izvedbi, ki se priključuje na Trdinovo pot. Meteorne kanalizacije in javne razsvetljave v območju opremljanja ni.

Z izjemo kanalizacijskega voda v fazi A na območju opremljanja ni fekalne kanalizacije. Obstoječi objekti, ki še niso priključeni na fekalno kanalizacijo, imajo za odpadne komunalne vode zgrajene greznice.

Območje opremljanja se napaja iz vodovodnega sistema Obrh. Javni vodovod je prisoten na območju faze A, ne pa tudi drugod. Kapaciteta vodovodnega omrežja na območju opremljanja ni primerna za predvideno pozidavo.

6. člen

(predvidena komunalna oprema)

Na območju opremljanja je predvidena celostna infrastrukturna ureditev z vso komunalno opremo, ki je po določilih prostorskega akta potrebna za normalno funkcioniranje objekta. Podrobnosti so navedene v projektu PGD/PZI »Ureditev cestne in komunalne infrastrukture v naselju Bočka«, izdelovalca Planum d.o.o., št. 1270/10, iz oktobra 2010.

III. INVESTICIJE V GRADNJO KOMUNALNE OPREME

7. člen

(skupni in obračunski stroški investicije)

Skupni stroški za gradnjo nove komunalne opreme, ki odpadejo na obračunsko območje, znašajo 2.450.847,67 EUR po cenah iz junija 2012. Obračunski stroški so znižani na 12,966 % skupnih stroškov in znašajo 317.767,39 EUR.

8. člen

(financiranje predvidene investicije)

Finančna sredstva za izvedbo predvidene komunalne opreme na območju opremljanja zagotavlja Občina Metlika, delno tudi na račun bodočega plačila komunalnega prispevka s strani zavezancev za plačilo komunalnega prispevka.

9. člen

(časovni načrt)

Okviren časovni načrt (po letih) je sledeč:

Faza A:

- | | |
|--|-----------|
| – pridobitev stvarne pravice na parcelah, ki bodo služile komunalni opremi | 2012 |
| – izdelava potrebne projektne in tehnične dokumentacije | 2012 |
| – gradnja komunalne opreme | 2013–2016 |
| – tehnični pregled in uporabno dovoljenje | 2016 |

Faza B:

- pridobitev stvarne pravice na parcelah, ki bodo služile komunalni opremi 2019
- izdelava potrebne projektne in tehnične dokumentacije 2012
- gradnja komunalne opreme 2019–2022
- tehnični pregled in uporabno dovoljenje 2022

Faza C:

- pridobitev stvarne pravice na parcelah, ki bodo služile komunalni opremi 2023
- izdelava potrebne projektne in tehnične dokumentacije 2012
- gradnja komunalne opreme 2023–2024
- tehnični pregled in uporabno dovoljenje 2024

Faza D:

- pridobitev stvarne pravice na parcelah, ki bodo služile komunalni opremi 2025
- izdelava potrebne projektne in tehnične dokumentacije 2012
- gradnja komunalne opreme 2025–2026
- tehnični pregled in uporabno dovoljenje 2026

Faza E:

- pridobitev stvarne pravice na parcelah, ki bodo služile komunalni opremi 2017
- izdelava potrebne projektne in tehnične dokumentacije 2012
- gradnja komunalne opreme 2017–2018
- tehnični pregled in uporabno dovoljenje 2018.

IV. PODLAGE ZA ODMERO KOMUNALNEGA PRISPEVKA

10. člen

(izračun komunalnega prispevka)

Komunalni prispevek se obračuna po formuli:

$$KP_{ij} = (A_{\text{parcela}} \times C_{p_{ij}} \times D_p) + (K_{\text{dejavnost}} \times A_{\text{tlorisna}} \times Ct_{ij} \times Dt)$$

pri čemer zgornje oznake pomenijo:

- KP_{ij} = znesek dela komunalnega prispevka, ki pripada posamezni vrsti komunalne opreme na posameznem obračunskem območju
- A_{parcela} = površina parcele
- $C_{p_{ij}}$ = obračunski stroški, preračunani na m² parcele na obračunskem območju za posamezno vrsto komunalne opreme
- D_p = delež parcele pri izračunu komunalnega prispevka
- Ct_{ij} = obračunski stroški, preračunani na m² neto tlorisne površine objekta na obračunskem območju za posamezno vrsto komunalne opreme
- A_{tlorisna} = neto tlorisna površina objekta
- Dt = delež neto tlorisne površine objekta pri izračunu komunalnega prispevka
- $K_{\text{dejavnost}}$ = faktor dejavnosti
- i = posamezna vrsta komunalne opreme
- j = posamezno obračunsko območje.

Komunalni prispevek je seštevek izračunanih komunalnih prispevkov za posamezno vrsto komunalne opreme.

11. člen

(merila za odmero komunalnega prispevka)

Merila za odmero komunalnega prispevka so:

- površina stavbnega zemljišča,
- neto tlorisna površina objekta,
- opremljenost stavbnega zemljišča s komunalno opremo,

- namembnost objekta in
- izboljšanje opremljenosti stavbnega zemljišča s komunalno opremo.

Program opremljanja za potrebe odmere komunalnega prispevka določa:

Razmerje med deležem parcele in deležem neto tlorisne površine je $D_{pi} : D_{ti} = 0,3 : 0,7$.

Faktorje dejavnosti je za vse objekte na območju enak in znaša 1,00.

Površina parcele se povzame iz parcelacije, ki je sestavni del veljavnega prostorskega akta.

Neto tlorisna površina objekta se za objekte, za katere je potrebno pridobiti gradbeno dovoljenje, izračuna po standardu SIST ISO 9836 tako, da se povzame iz projekta za pridobitev gradbenega dovoljenja.

12. člen

(obračunski stroški na enoto mere)

Obračunski stroški komunalne opreme iz 7. člena odloka preračunani na površino parcel oziroma neto tlorisno površino objektov so sledeči:

Tabela: obračunski stroški na enoto mere za novo komunalno opremo

Postavka	C _{pi} (EUR/m ²)	C _{ti} (EUR/m ²)
Kanalizacija	0,720	2,614
Vodovod	0,391	1,419
Ceste	3,418	12,408
Skupaj	4,529	16,441

13. člen

(indeksiranje stroškov opremljanja)

Komunalni prispevek se na dan odmere indeksira ob uporabi povprečnega letnega indeksa cen za posamezno leto, ki ga objavlja Združenje za gradbeništvo, v okviru Gospodarske zbornice Slovenije, pod »Gradbena dela – ostala nizka gradnja«. Indeksira se obdobje od dneva uveljavitve odloka do dneva izdaje odločbe.

14. člen

(znižanje komunalnega prispevka zaradi vlaganj investitorja na podlagi pogodbe o opremljanju)

V skladu z 78. členom ZPNačrt se s pogodbo o opremljanju lahko občina in investitor dogovorita, da investitor v določenem roku po programu opremljanja zgradi komunalno opremo, ki bi jo sicer morala občina in tako zagotovi opremljenost zemljišča. Finančne obremenitve investitorja, ki bi jih morala prevzeti občina, se odštejejo od predpisanih dajatev občini. Podrobnosti se določijo v pogodbi o opremljanju.

VI. KONČNE DOLOČBE

15. člen

(dostop do podatkov)

Program opremljanja, vključno s prilogami, je na vpogled na sedežu Občine Metlika.

16. člen

(veljavnost)

Ta odlok začne veljati petnajsti dan po objavi v Uradnem listu Republike Slovenije.

Št. 359-3/2011-12

Metlika, dne 4. oktobra 2012

Župan
Občine Metlika
Darko Zevnik l.r.

3066. Odlok o dopolnitvi Odloka o ureditvi cestnega prometa v Občini Metlika

Na podlagi 100. člena Zakona o cestah (Uradni list RS, št. 109/10 in 48/12), določil Zakona o pravilih cestnega prometa (Uradni list RS, št. 109/10 in 57/12), 21. člena Zakona o lokalni samoupravi (Uradni list RS, št. 94/07 – uradno prečiščeno besedilo, 76/08, 79/09, 51/10 in 40/12), 3. in 17. člena Zakona o prekrških (Uradni list RS, št. 29/11) in 19. člena Statuta Občine Metlika (Uradni list RS, št. 14/09 in 38/10) je Občinski svet Občine Metlika na 12. redni seji dne 4. 10. 2012 sprejel

O D L O K**o dopolnitvi Odloka o ureditvi cestnega prometa v Občini Metlika**

1. člen

V Odloku o ureditvi cestnega prometa v Občini Metlika (Uradni list RS, št. 104/11) se v prvem odstavku 5. člena za točko a) doda nova točka b), ki glasi:

»b) v ostalih naseljih Občine Metlika:

– LC 255151 Dole–Drage–Dolnji Suhor, skozi naselje Ravnace.«

2. člen

Ta odlok začne veljati naslednji dan po objavi v Uradnem listu Republike Slovenije.

Št. 354-70/2011-4

Metlika, dne 4. oktobra 2012

Župan
Občine Metlika
Darko Zevnik l.r.

PIVKA**3067. Odlok o Občinskem podrobnem prostorskem načrtu za območje Parka vojaške zgodovine**

Na podlagi 61. člena Zakona o prostorskem načrtovanju (Uradni list RS, št. 33/07, 70/08 – ZVO-1B, 108/09 in 80/10 – ZUPUDPP) ter 16. člena Statuta Občine Pivka (Uradni list RS, št. 58/99, 77/00, 24/01, 110/05, 52/07 in 54/10) je Občinski svet Občine Pivka na 14. seji dne 26. 9. 2012 sprejel

O D L O K**o Občinskem podrobnem prostorskem načrtu za območje Parka vojaške zgodovine**

1. UVODNE DOLOČBE

1. člen

(predmet OPPN PVZ)

(1) S tem odlokom se sprejme Občinski podrobni prostorski načrt, za območje Parka vojaške zgodovine (v nadalj.: OPPN PVZ), ki ga je pod številko projekta 011/PA-003-2v mesecu septembru 2012 izdelalo podjetje V PROSTORU d.o.o., Ulica 7. maja 2, Ilirska Bistrica.

(2) OPPN PVZ določa:

- Območje OPPN PVZ,
- Arhitekturne, krajinske in oblikovalske rešitve prostorskih ureditev,
- Načrt parcelacije,
- Etapnost izvedbe prostorske ureditve, če je ta potrebna,

– Rešitve in ukrepe za celostno ohranjanje kulturne dediščine,

– Rešitve in ukrepe za varstvo okolja in naravnih virov ter ohranjanje narave,

– Rešitve in ukrepe za obrambo ter varstvo pred naravnimi in drugimi nesrečami, vključno z varstvom pred požarom,

– Pogoje glede priključevanja objektov na gospodarsko javno infrastrukturo in grajeno javno dobro,

– Vplive in povezave s sosednjimi enotami urejanja prostora,

– Dopustna odstopanja od načrtovanih rešitev.

(3) Sestavine OPPN PVZ so podrobneje obrazložene v tem odloku in grafično prikazanev grafičnem delu OPPN PVZ, ki je skupaj z obveznimi prilogami na vpogled na Občini Pivka.

(4) Sestavine OPPN PVZ so določene tako podrobno, da je na njihovi podlagi možno izdelati projekte za izdajo gradbenega dovoljenja po predpisih o graditvi objektov.

2. člen

(vsebina OPPN PVZ)

(1) OPPN PVZ je sestavljen iz odloka in grafičnega dela ter prilog, ki so določene v tem členu.

(2) Odlok o OPPN PVZ obsega poglavja:

- Uvodne določbe,
- Območje OPPN PVZ,
- Opis vplivov in povezav,
- Načrtovane prostorske ureditve,
- Načrt parcelacije,
- Opis rešitev ter lokacijski pogoji,
- Zasnova projektnih rešitev prometne, energetske, komunalne in druge gospodarske javne infrastrukture,
- Etapnost in dopustna odstopanja,
- Prostorski ukrepi,
- Rešitve in ukrepe za varovanje okolja, ohranjanje narave, varstvo kulturne dediščine in trajnostno rabo naravnih dobrin, obrambo in varstvo pred naravnimi in drugimi nesrečami,
- Usmeritve za določitev meril po prenehanju veljavnosti OPPN PVZ,
- Končne določbe.

(3) Grafični del OPPN PVZ obsega:

- List 1: Izsek iz grafičnega načrta kartografskega dela občinskega prostorskega načrta s prikazom lege prostorske ureditve na širšem območju, Merilo M 1:5.500,
- List 2.1: Območje podrobnega načrta z obstoječim parcelnim stanjem, Merilo 1:2.000,
- List 2.2: Prikaz umestitve načrtovane ureditve v prostor s prikazom vplivov in povezav s sosednjimi območji, Merilo 1:10.000,
- List 3: Prikaz namenske rabe – prikaz podenot urejanja prostora, Merilo 1:2.000,
- List 4.1.1: Zazidalna oziroma ureditvena situacija s prikazom višinske ureditve – ožje območje (PI 46), Merilo 1:1.000,
- List 4.1.2: Zazidalna oziroma ureditvena situacija – širše območje (EUP PI 47), Merilo 1:2.000,
- List 4.2.1: Prikaz lege objektov na zemljišču s tehničnimi elementi za zakoličbo objektov – ožje območje (EUP PI 46), Merilo 1:1.000,
- List 4.2.2: Prikaz lege objektov na zemljišču – širše območje (EUP PI 47), Merilo 1:2.000,
- List 4.3: Prikaz usmeritev za krajinsko oblikovanje, Merilo 1:2.000,
- List 5.1: Prikaz ureditev glede poteka omrežij in priključevanja objektov na gospodarsko javno infrastrukturo ter grajeno javno dobro – ureditev prometa – ožje območje (EUP PI 46), Merilo 1:1.000,
- List 5.2: Prikaz ureditev glede poteka omrežij in priključevanja objektov na gospodarsko javno infrastrukturo ter grajeno javno dobro – ureditev prometa – širše območje (EUP PI 47), Merilo 1:2.000,
- List 6.1: Prikaz ureditev glede poteka omrežij in priključevanja objektov na gospodarsko javno infrastrukturo ter

grajeno javno dobro – ureditev komunalne infrastrukture – ožje območje (EUP PI 46), Merilo 1:1.000,

– List 6.2: Prikaz ureditev glede poteka omrežij in priključevanja objektov na gospodarsko javno infrastrukturo ter grajeno javno dobro – ureditev komunalne infrastrukture – širše območje (EUP PI 47), Merilo 1:2.000,

– List 7: Prikaz ureditev, potrebnih za varovanje okolja, naravnih virov in ohranjanje narave, za obrambo ter varstvo pred naravnimi in drugimi nesrečami, vključno z varstvom pred požarom, Merilo 1:2.000,

– List 8: Načrt parcelacije s tehničnimi elementi za zakoličbo parcel in s prikazom javnega dobra, Merilo 1:2.000,

– List 8.1: Tehnični elementi za zakoličbo parcel.

(4) Priloge Odloka o OPPN PVZ so:

– Izvleček iz strateškega prostorskega akta, ki se nanaša na obravnavano prostorsko ureditev,

– Prikaz stanja prostora: Strokovne podlage za pripravo OPPN PVZ (izdelovalec V prostoru d.o.o., št. proj.: 11/PA-003, januar 2012), Geodetski načrt (izdelovalec Geodetsko podjetje Koper, Bojan Umer s.p., Koper, št. proj.: 73/2011, maj 2011,

– Strokovne podlage za pripravo OPPN PVZ, in sicer:

Projekt za pridobitev gradbenega dovoljenja: Obnova objekta št. 2, v sklopu Parka vojaške zgodovine (izdelovalec Gea Consult d.o.o., Škofja Loka, št.: proj.: B08-017, maj 2009), Projekt za pridobitev gradbenega dovoljenja: Obnova objekta št. 6, v sklopu Parka vojaške zgodovine (izdelovalec Gea Consult d.o.o., Škofja Loka, št.: proj.: B08-077, maj 2009), Projekt za pridobitev gradbenega dovoljenja: Povezovalna cesta in parkirišče v Parku vojaške zgodovine v Pivki (PS Prostor d.o.o., Koper št.: proj.: NG/083-2011, november 2011), Projekt za pridobitev gradbenega dovoljenja: Povezovalna cesta in parkirišče v Parku vojaške zgodovine v Pivki (PS Prostor d.o.o., Koper št.: proj.: NG/083-2011, november 2011), Projekt za pridobitev gradbenega dovoljenja: Objekt št. 7, v sklopu Parka vojaške zgodovine (izdelovalec Tringrad nova d.o.o., Koper, št. proj.: 4/2011, november 2011), Projekt za pridobitev gradbenega dovoljenja: Kotlovnica na lesno biomaso in toplotni razvod (izdelovalec Energetika BB, Tomaž Biščak s.p., Postojna, št. proj.: 18/11, november 2011), Idejna zasnova: Muzejsko depojski kompleks Pivka (izdelovalec Tringrad nova d.o.o., Koper, št. proj.: 4/2010, november 2010), Idejna zasnova – dopolnitev: Muzejsko depojski kompleks Pivka (izdelovalec Tringrad nova d.o.o., Koper, št. proj.: 4/2010 – dop., september 2011), Idejna zasnova za ureditev odprtega prostora širšega območja Parka vojaške zgodovine v Pivki (izdelovalec V prostoru d.o.o., Ilirska Bistrica, št. proj.: 11/PA-003, september 2011), Idejna zasnova: Nasip na področju Muzeja vojaške zgodovine v Pivki (izdelovalec SLP d.o.o., Ljubljana, št. načrta.: NAS 051-2011, september 2011),

– Smernice in mnenja pristojnih nosilcev urejanja prostora,

– Obrazložitev in utemeljitev OPPN PVZ,

– Povzetek za javnost,

– Seznam sprejetih aktov o zavarovanju in seznam sektorskih aktov in predpisov, ki so bili upoštevani pri pripravi občinskega podrobnega prostorskega načrta,

– Spis postopka priprave in sprejemanja OPPN PVZ.

3. člen

(oblika OPPN PVZ)

OPPN PVZ je izdelan v digitalni in analogni obliki.

2. OBMOČJE OPPN PVZ

4. člen

(usklanjnost OPPN PVZ z nadrejenimi akti)

(1) OPPN PVZ je pripravljen v skladu z Odlokom o občinskem prostorskem načrtu Občine Pivka (Uradni list RS, št. 79/10) – v nadaljevanju: Odlok o OPN Pivka.

(2) Odlok o OPN Pivka določa, da se območje OPPN PVZ nahaja v enotah urejanja prostora z oznako: PI 46 in PI 47.

(3) Območje EUP PI 46 je opredeljeno s podrobnejšo namensko rabo prostora (v nadaljevanju: PNRP): območje centralnih dejavnosti za kulturne dejavnosti z oznako CDK in pretežno tipologijo objektov: a-v, b-v, c in e.

(4) Pri pripravi OPPN PVZ je potrebno upoštevati skupne, posebne in podrobnejše usmeritve, določene z Odlokom o OPN Pivka za EUP PI 46, in sicer predvsem:

– V ožjem območju je načrtovana gradnja javnih objektov znanosti in kulture, in sicer predvsem gradnja muzejev (rekonstrukcija in novogradnja objektov).

– Za potrebe ureditve novejših tankovsko artilerijskih muzejskih zbirk je načrtovana postavitev novih objektov (paviljonov).

– Za dostop do predvidenih območij je načrtovana gradnja nove prometne povezave – dostopne ceste in premostitvenega objekta čez železniško progo.

– Načrtovana je ureditev in razširitev oklepno-artilerijske muzejske zbirke v muzejskih paviljonih.

– Dopustna je umestitev dopolnilnih dejavnosti muzejskega središča.

– Načrtovane so prenovitve in preureditve obstoječih objektov v skladu z osnovno usmeritvijo: ureditev in razširitev oklepno-artilerijske muzejske zbirke v muzejskih paviljonih z novogradnjo dodatnega paviljona, vzpostavitev informacijskega centra z multimedijskimi sobami, razstavnih prostorov na temo strateškega položaja Pivške kotline in utrdbene dediščine v regiji, ureditev gostinskega lokala, ureditev nastanitvenega objekta z doživljajskimi programi in ponudbo za poslovne goste, izgradnja sistema fekalne in meteorne kanalizacije za celoten Park, ureditev centralnega ogrevanja na biomaso, ureditev cest in priključkov na državno cesto s potrebnimi parkirišči in območjem za parkiranje počitniških prikolic in avtomobov s potrebnimi ureditvami, ureditev tematskega parka vojaške zgodovine, odstranitev nekaterih manjših, servisnih in dotrajanih objektov ter ohranitev enostanovanjskih objektov na robu območja.

(5) Območje EUP PI 47 je opredeljeno s podrobnejšo namensko rabo prostora (v nadalj.: PNRP): območje športnih centrov z oznako BC in pretežno tipologijo objektov: c, a-v, b-v in e.

(6) Pri pripravi OPPN PVZ je potrebno upoštevati skupne, posebne in podrobnejše usmeritve, določene z Odlokom o OPN Pivka za pretežni del EUP PI 47 (PI 47/1, PI 47/2, PI 47/3, PI 47/4 in PI 47/6), in sicer predvsem:

– V podenotah je načrtovana gradnja javnih objektov za šport in rekreacijo: poligona za vojaške uprizoritve kota 110, poligona za vožnjo z vojaškimi starodobniki kot zaprto območje, kjer se izvajajo terenske vožnje s starodobnimi gosencičarji in kolesniki, prostor za terenske vožnje, štirikolesniki itd., poligona za paintball, airsoft program kot zaprto območje, kjer se odvija airsoft programi, poligona za preživetvene tečaje ter drugih poligonov in dopolnilnih dejavnosti.

– Gradnja objektov ali javne gospodarske infrastrukture je dopustna v najmanjšem možnem obsegu glede na načrtovane prostorske ureditve pri čemer se v največji meri ohranja obstoječo vegetacijo.

– Območja so dostopna preko obstoječih gozdnih in drugih cest. Dopustna je nadomestna gradnja povezovalnih cest in poti.

– Vse ureditve se usklajuje z usmeritvami za varovanje narave.

– Za gradnjo objektov športnih poligonov se uporablja predvsem les in kamen avtohtonega izvora. V okviru posameznih poligonov je predvidena gradnja posameznih enostavnih začasnih in vadbeneh objektov.

(7) Pri pripravi OPPN PVZ je potrebno upoštevati skupne, posebne in podrobnejše usmeritve, določene z Odlokom o OPN Pivka za pEUP PI 47/5, in sicer predvsem:

– V območju podenote je načrtovana gradnja javnih objektov znanosti in kulture.

– Ožje območje arheološkega spomenika sv. Primož namenjeno ohranjanju kulturne dediščine oziroma njeni prezentaciji v kontekstu arheološkega parka pri čemer je potrebno pri načrtovanju ureditev in rekonstrukcij obstoječih objektov ter javni gospodarski infrastrukturi upoštevati najmanjši možni obseg, oziroma obseg, ki ga dopuščajo kulturno varstveni pogoji ter usmeritve za varovanje narave.

5. člen

(obseg območja OPPN PVZ)

(1) Območje OPPN PVZ se deli na ožje območje – območje EUP z oznako PI 46 in širše območje – območje EUP z oznako PI 47.

(2) Ožje območje OPPN PVZ obsega:

– Območje starih italijanskih vojašnic v Hrastjah pri Pivki (nekdanja Vojašnica »22. julij« v času Jugoslavije), ki se nahajajo med državno cesto Pivka–Ilirska Bistrica in železniško progo Pivka–Reka.

– Območje jugovzhodno od železniške proge, namenjeno postavitvi objektov za prezentacijo razširjene zbirke vojaških vozil.

(3) Širše območje OPPN PVZ obsega zeleno zaledje območja pod hribom Primož in sam hrib Primož, in sicer je:

– Območje z izjemo obstoječe zapuščene vojaške postojanke pod samim vrhom hriba Primož nepozidano in komunalno neopremljeno.

– Podzemlje je prepleteno z vojaškimi rovi in utrdami.

– Območje pretežno v zaraščanju in zato ponekod težje dostopno ter slabo prostorsko berljivo in prepoznavno.

(4) Območje OPPN PVZ obsega skupaj 111,24 ha, od tega ožje območje 10,4 ha in širše območje 98,9 ha, in sicer skupaj zemljišča s parc. št.:

– 1972, 1975, 2355, 2356, 2357, 2358, 2360, 2361, 2362, 2363, 2364, 2365, 2369, 2370, 2373, 2380, 2381, 2382, 2384, 2385, 2386, 2388, 2393, 2396, 2398, 2401, 2402, 2403, 2404, 2405, 2406, 2407, 2408, 2409, 2410, 2414, 2416, 2417, 2418, 2419, 2420, 2421, 2422, 2423, 2424, 2426, 2427, 2428, 2429, 2430, 2431, 2432, 2435, 2436, 2439, 2441, 2443, 2445, 2446, 2447, 2448, 2449, 2450, 2452, 2454, 2455, 2456, 2458, 2459, 2461, 2462, 2463, 2466, 2467, 2471, 2522, 2530, 2531, 2536, 2538, 2540, 2544, 2550, 2555, 2556, 2557, 2560, 2561, 2562, 2563, 2565, 2566, 2568, 2569, 2570, 2574, 2575, 2047/29, 2400/1, 2400/2, 2413/1, 2413/2, 2413/3, 2434/1, 2434/2, 2469/1, 2469/2, 2470/1, 2470/2, 2473/1, 2473/2, 2473/4, 2506/1, 2506/2, 2520/1, 2520/2, 2539/1, 2539/2, 2539/3, del 2473/3, del 3657/1 vse k.o. Narin in

– 955, 956, 957, 958, 959, 4032, 4100, 4101, 4130, 4134, 4137, 4201, 4204, 4205, 4206, 4207, 4208, 4209, 4210, 4211, 4212, 4216, 4217, 4218, 4219, 4231, 4232, 4233, 4234, 4131/1, 4131/2, 4135/1, 4135/2, 4213/1, 4213/2, 4215/1, 4215/2, 4215/3, 4220/1, 4229/10, 4229/12, 4229/13, 4229/4, del 3782/1, del 4102, del 4131/3, del 4138, del 4162/1, del 4162/2, del 4220/2, del 4221/4, del 4225, del 4229/2, del 4229/5, del 4230/2, del 4237/1, del 4237/3, del 4238, del 459/2, del 953/1, del 954 vse k.o. Radohova vas.

(5) Območje OPPN PVZ je prikazano na geodetskem načrtu z združeno vsebino topografskega in katastrskega načrta v merilu 1:1000 in je prikazano v grafični prilogi OPPN PVZ, List 2.1: Območje podrobnega načrta z obstoječim parcelnim stanjem, M 1:2000.

6. člen

(podenote urejanja prostora v območju OPPN PVZ)

(1) Območje OPPN PVZ se deli na podenote urejanja prostora:

– PI 46/1 s PNRP območje centralnih dejavnosti predstavlja območje delne prenove.

– PI 46/2 s PNRP območje centralnih dejavnosti predstavlja območje delne prenove.

– PI 46/3 s PNRP območje stanovanj predstavlja območje delne prenove.

– PI 46/4 s PNRP območje zelenih površin predstavlja območje vzdrževanja obstoječega stanja.

– PI 46/5 s PNRP območje zelenih površin predstavlja območje vzdrževanja obstoječega stanja.

– PI 46/6 s PNRP območje prometnih površin predstavlja območje vzdrževanja obstoječega stanja.

– PI 46/7 s PNRP območje centralnih dejavnosti predstavlja območje novih prostorskih ureditev.

– PI 47/1 s PNRP posebno območje predstavlja območje novih prostorskih ureditev.

– PI 47/2 s PNRP območje zelenih površin predstavlja območje vzdrževanja obstoječega stanja.

– PI 47/3 s PNRP območje zelenih površin predstavlja območje vzdrževanja obstoječega stanja.

– PI 47/4 s PNRP območje zelenih površin predstavlja območje vzdrževanja obstoječega stanja.

– PI 47/5 s PNRP posebno območje predstavlja območje delne prenove.

(2) Podenote urejanja prostora in določitev PNRP v območju OPPN PVZ je prikazana v grafični prilogi OPPN PVZ, List 3.: Prikaz namenske rabe – prikaz podenot urejanja prostora, M 1:2000.

3. OPIS VPLIVOV IN POVEZAV

7. člen

(vplivno območje OPPN PVZ)

(1) Vplivno območje OPPN PVZ poleg območja OPPN PVZ obsega še:

– Območje priključnih cest in prometnega priključka Poti na Primož zaradi prometne preureditve.

– Območje obstoječih pešpoti iz Narina (javno dobro), Parij (javno dobro) in Radohove vasi.

– Celotno območje mesta, občine in regije zaradi vzpostavitve muzejsko-turistično-kulturno-izobraževalnih vsebin in doživljajskega turizma v Parku vojaške zgodovine, ki bodo služile mestu, celotni občini in širši regiji.

(2) Vplivno območje OPPN PVZ je prikazano v grafični prilogi OPPN PVZ, List 2.2: Prikaz umestitve načrtovane ureditve v prostor s prikazom vplivov in povezav s sosednjimi območji M 1:10000.

8. člen

(opis vplivov ureditve OPPN PVZ na sosednja območja)

Realizacija načrtovane prostorske ureditve bo omogočila:

– Izboljšavo stanja na področju turizma z vzpostavitvijo muzejsko-turistično-kulturno-izobraževalnih vsebin in doživljajskega turizma.

– Izboljšavo prometne varnosti s preureditvijo prometnih poti v povezavi s predvidenimi prometnimi priključki v območje Parka in Poti na Primož.

– Izboljšavo stanja na področju urejenih zelenih in parkovnih površin z urbanim značajem z odprtjem vsebin širšega območja Parka vojaške zgodovine (robinzonsko igrišče in tematski poligoni).

– Izboljšavo stanja na področju urejenih urbanih zunanjih površin in na področju zagotavljanja javnih parkirnih površin z ureditvijo javnih parkirišč.

4. NAČRTOVANE PROSTORSKE UREDITVE

9. člen

(načrtovane prostorske ureditve v OPPN PVZ)

(1) Ureditev območja OPPN PVZ obsega:

– Načrtovane prostorske ureditve v območju EUP PI 46 za potrebe muzejsko-turistično-izobraževalnih dejavnosti.

– Načrtovane prostorske ureditve v območju EUP PI 47 za potrebe dejavnosti doživljajskega turizma.

(2) Načrtovane prostorske ureditve v EUP PI 46 obsegajo gradnjo javnih objektov znanosti in kulture z objekti za spremljajoče dejavnosti:

– Celovito in delno prenovo obstoječih objektov, vzdrževanje objektov in dopolnilne novogradnje objektov z ureditvijo urbanega prostora,

– Novogradnjo samostojne razstavne stavbe z ureditvijo urbanega prostora tudi za potrebe razstavnega prostora na prostem,

– Ureditev nasipa med železniško progo in predvideno novogradnjo,

– Prenova mostu preko železniške proge,

– Ureditev drugih zunanjih urbanih površin,

– Ureditev prometnih površin in priključkov ter površin za mirujoči promet,

– Ohranjanje zelenih površin in ohranjanje naravno oblikovanega terena,

– Ureditev gospodarske javne infrastrukture.

(3) Načrtovane prostorske ureditve v EUP PI 47 obsegajo ureditev javnih objektov za šport in rekreacijo predvsem kot športnih poligonov za posamezne dejavnosti.

– Ureditev poligona za voznje z vojaškimi starodobniki in drugimi motornimi terenskimi vozili,

– Ureditev poligona za vojaške uprizoritve »Kota 110«,

– Kamp s poligonom za preživetvene tečaje,

– Ureditev kampov,

– Ureditev poligona za paintball,

– Ureditev poligona za airsoft,

– Ureditev robinzonskega igrišča,

– Ureditev razglednega stolpa,

– Ureditev adrenalinskega parka,

– Ureditev spremljajočih objektov za šport in rekreacijo ter dejavnosti doživljajskega turizma,

– Ureditev notranjih povezovalnih cest in pešpoti,

– Ureditev obore za živali,

– Ureditev postojanke na Primožu,

– Ureditev gospodarske javne infrastrukture, in sicer predvsem: gradnja distribucijskega vodovodnega omrežja, gradnja fekalne in meteorne kanalizacije ter male čistilne naprave, gradnja nizkonapetostnega elektroenergetskega daljnovoda in kanaliziranje obstoječega elektroenergetskega daljnovoda,

– Ureditev celotnega območja v smislu gozdarske nege (posek, redčenje ...).

(4) Prostorske ureditve obsegajo gradnje novih objektov in ureditev, delno prenovo objektov (rekonstrukcijo), odstranitev (rušitev) objektov, vzdrževalna dela ter urejanje javnih in drugih zelenih površin.

(5) V grafičnem delu OPPN PVZ so:

– Prikazane rešitve načrtovanih objektov in površin na Listu 4.1.1: Zazidalna oziroma ureditvena situacija s prikazom višinske ureditve – ožje območje (EUP PI 46), M 1:1000 in Listu 4.1.2: Zazidalna oziroma ureditvena situacija – širše območje (EUP PI 47), M 1:2000.

– Prikazani lokacijski pogoji na Listu 4.2.1: Prikaz lege objektov na zemljišču s tehničnimi elementi za zakoličbo objektov – ožje območje (EUP PI 46), M 1:1000 in na Listu 4.2.2.: Prikaz lege objektov na zemljišču – širše območje (PI 47), M 1:2000.

10. člen

(načrtovani objekti OPPN PVZ)

(1) V skladu s predpisi o enotni klasifikaciji vrst objektov je območju EUP PI 46 dovoljena gradnja objektov:

– CC-SI 11111 Enostanovanjske stavbe,

– CC-SI 12111 Hotelske in podobne stavbe za kratkotrajno nastanitev,

– CC-SI 12112 Gostilne, restavracije in točilnice,

– CC-SI 12113 Druge gostinske stavbe za kratkotrajno nastanitev,

– CC-SI 12201 Stavbe javne uprave,

– CC-SI 12203 Druge upravne in pisarniške stavbe (konferenčne in kongresne stavbe),

– CC-SI 12301 Trgovske stavbe,

– CC-SI 12302 Sejemske dvorane, razstavišča,

– CC-SI 12304 Stavbe za druge storitvene dejavnosti,

– CC-SI 12420 Garažne stavbe,

– CC-SI 12610 Stavbe za kulturo in razvedrilo,

– CC-SI 12620 Muzeji in knjižnice,

– CC-SI 12630 Stavbe za izobraževanje in znanstvenoraziskovalno delo,

– CC-SI 12650 Športne dvorane,

– CC-SI 12730 Kulturni spomeniki,

– CC-SI 12740 Druge nestanovanjske stavbe, ki niso uvrščene drugje,

– CC-SI 21120 Lokalne ceste in javne poti, nekategorizirane ceste in gozdne ceste,

– CC-SI 21410 Mostovi in viadukti,

– CC-SI 22121 Prenosni vodovodi,

– CC-SI 22122 Objekti za črpanje, filtriranje in zajem vode,

– CC-SI 22130 Prenosna komunikacijska omrežja,

– CC-SI 22210 Distribucijski plinovodi,

– CC-SI 22221 Distribucijski cevovodi za pitno in tehnološko vodo,

– CC-SI 22222 Distribucijski cevovodi za toplo vodo, paro in stisnjen zrak,

– CC-SI 22223 Vodni stolpi, hidranti in vodnjaki,

– CC-SI 22231 Cevovodi za odpadno vodo,

– CC-SI 22232 Čistilne naprave,

– CC-SI 22240 Distribucijski elektroenergetski vodi in distribucijska komunikacijska omrežja,

– CC-SI 24110 Športna igrišča,

– CC-SI 24122 Drugi gradbeni inženirski objekti za šport, rekreacijo in prosti čas.

(2) V skladu s predpisi o enotni klasifikaciji vrst objektov je v območju EUP PI 47 dovoljena gradnja objektov:

– CC-SI 12112 Gostilne, restavracije in točilnice,

– CC-SI 12113 Druge gostinske stavbe za kratkotrajno nastanitev,

– CC-SI 12730 Kulturni spomeniki,

– CC-SI 21120 Lokalne ceste in javne poti, nekategorizirane ceste in gozdne ceste,

– CC-SI 21410 Mostovi in viadukti,

– CC-SI 22121 Prenosni vodovodi,

– CC-SI 22122 Objekti za črpanje, filtriranje in zajem vode,

– CC-SI 22130 Prenosna komunikacijska omrežja,

– CC-SI 22210 Distribucijski plinovodi,

– CC-SI 22221 Distribucijski cevovodi za pitno in tehnološko vodo,

– CC-SI 22222 Distribucijski cevovodi za toplo vodo, paro in stisnjen zrak,

– CC-SI 22223 Vodni stolpi, hidranti in vodnjaki,

– CC-SI 22231 Cevovodi za odpadno vodo,

– CC-SI 22232 Čistilne naprave,

– CC-SI 22240 Distribucijski elektroenergetski vodi in distribucijska komunikacijska omrežja,

– CC-SI 24110 Športna igrišča,

– CC-SI 24122 Drugi gradbeni inženirski objekti za šport, rekreacijo in prosti čas,

– CC-SI 24201 Vojaški objekti.

(3) Vsi v tem členu navedeni objekti so dopustni pod skupnim pogojem, da so skladni z rešitvami v območju posameznih parcel, določenih v 14. členu tega odloka ali da predstavljajo smiselno dopolnitev načrtovanih prostorskih ureditev in se s projektno dokumentacijo za pridobitev grad-

benega dovoljenja utemelji, da izboljšujejo pogoje za razvoj dopustnih dejavnosti iz 11. člena tega odloka v območju posamezne parcele in so skladni s pogoji oblikovanja ter pogoji za varstvo okolja.

(4) Ne glede na prejšnjo točko tega člena so enostanovanjske stavbe in dvostanovanjske stavbe dopustne le pod pogojem, da so izrecno opredeljene z lokacijskimi merili od 18. do 53. člena tega odloka za posamezno območje parcele in v skladu s prej navedenimi lokacijskimi merili.

11. člen

(dopustne dejavnosti v OPPN PVZ)

(1) V skladu s predpisi o standardni klasifikaciji dejavnosti je v območju OPPN PVZ osnovna dejavnost: R Kulturne, razvedrilne in rekreacijske dejavnosti.

(2) Poleg v prejšnji točki navedene osnovne dejavnosti so v območju OPPN PVZ dopustne še dejavnosti:

- G Trgovina, vzdrževanje in popravila motornih vozil vendar le Trgovina na drobno,
- I Gostinstvo,
- J Informacijske in komunikacijske dejavnosti,
- M Strokovne, znanstvene in tehnične dejavnosti,
- N Druge raznovrstne poslovne dejavnosti,
- O Dejavnost javne uprave in obrambe, dejavnost obvezne socialne varnosti,
- P Izobraževanje,
- S Druge dejavnosti.

(3) Vse v tem členu navedene dejavnosti so dopustne pod skupnim pogojem, da so skladne z rešitvami v območju posameznih parcel, določenih v 14. členu tega odloka ali da predstavljajo smiselno dopolnitev načrtovanih prostorskih ureditev in se s projektno dokumentacijo za pridobitev gradbenega dovoljenja utemelji, da izboljšujejo pogoje za razvoj dopustnih dejavnosti v območju posamezne parcele in so skladne s pogoji oblikovanja ter pogoji za varstvo okolja.

12. člen

(dopustne gradnje in druga dela v OPPN PVZ)

(1) V območju OPPN PVZ so dopustna dela:

- Gradnje novih objektov,
- Rekonstrukcije objektov,
- Odstranitve objektov,
- Vzdrževanje objektov in
- Spremembe namembnosti objektov.

(2) V območju OPPN PVZ so poleg gradenj in drugih del, načrtovanih s tem odlokom, v skladu s predpisi, ki urejajo področje graditve objektov, ob pogoju, da ne omogočajo ureditev in uporabe po tem odloku dopustne:

– Rekonstrukcije in vzdrževalna dela zakonito zgrajenih obstoječih objektov brez spremembe namembnosti in brez povečanja BEP ne glede na druge pogoje tega odloka.

– Rekonstrukcije, vzdrževalna dela in gradnje novih objektov gospodarske javne infrastrukture ali grajenega javnega dobra in priključkov nanje.

– Odstranitve objektov.

(3) Poleg gradenj in drugih del, navedenih v prejšnji točki tega člena, so v skladu s predpisi, ki urejajo področje graditve objektov ob pogoju, da ne omogočajo ureditev in uporabe po tem odloku in v skladu z dopustnimi objekti, določenimi v 10. členu tega odloka in dopustnimi dejavnostmi, v skladu z 11. členom tega odloka, ter v skladu z rešitvami v območju posameznih parcel, določenih v 14. členu tega odloka, dopustne še:

– Novogradnje objektov kot prizidave oziroma dozidave k zakonito zgrajenemu obstoječemu objektu do 20 % BEP prej navedenega objekta.

– Rekonstrukcije in vzdrževalna dela zakonito zgrajenih obstoječih objektov.

– Sprememba namembnosti zakonito zgrajenih obstoječih objektov.

– Legalizacije obstoječih objektov.

13. člen

(nezahtevni in enostavni objekti)

(1) V območju OPPN PVZ so v skladu z rešitvami v območju posameznih parcel, določenih v 14. členu tega odloka, dopustni nezahtevni objekti:

– Objekti za lastne potrebe, in sicer le: drvarnica, garaža, steklenjak, uta oziroma senčnica, bazen, enoetažna pritlična lopa in utrjene dovozne poti.

– Ograje nižje od 2,00 m. Ograje ne smejo ovirati preglednosti.

– Škarpe in podporni zidovi.

– Pomožni infrastrukturni objekti.

– Pomožni kmetijsko-gozdarski objekti, in sicer le: kmečka lopa in obora za rejo divjadi.

– Začasni objekti, namenjeni sezonski turistični ponudbi ali prireditvam: samo kiosk oziroma tipski zabojnik.

– Spominska obeležja.

– Objekti za telekomunikacijsko opremo.

(2) V območju OPPN središče Pivke so dopustni enostavni objekti:

– Objekti za lastne potrebe.

– Pomožni cestni objekti.

– Pomožni železniški objekti.

– Pomožni energetske objekti.

– Pomožni telekomunikacijski objekti.

– Pomožni energetske objekti.

– Pomožni komunalni objekti.

– Pomožni infrastrukturni objekti.

– Pomožno kmetijsko-gozdarski objekt, in sicer le: čebelnjak, poljska pot, gozdna učna pot, krmišče, ograje za pašo živine, gozdna cesta, lovska preža, opazovalnica za ptiče, ograda za drobnico.

– Začasni objekti, in sicer le: odprti sezonski gostinski vrt, pokriti prostor z napihljivo konstrukcijo ali v montažnem šotoru, oder z nadstreškom, pokriti prireditveni prostor, začasna tribuna za gledalce na prostem.

– Vsi drugi začasni objekti, namenjeni sezonski turistični ponudbi in sezonskim nakupom npr. sadja, domačih pridelkov ipd.

– Vadbeni objekti, namenjeni športu in rekreaciji.

– Spominska obeležja.

– Objekti za oglaševanje.

– Urbana oprema.

(3) V območju OPPN PVZ so dopustni tudi posegi:

– Izvedba geoloških-geotehničnih vrtin, geosond in drugih toplotnih črpalk za ogrevanje kompleksa.

– Na strehah so dopustni sončni kolektorji in fotovoltaične celice.

(4) Ne glede na zgornje odstavke tega člena v območju EUP PI 47 ni dopustna postavitve javne razsvetljave oziroma luči kot del urbane opreme v skladu z lokacijskimi pogoji, določenimi od 18. do 63. člena tega odloka.

(5) Pogoji za oblikovanje nezahtevnih in enostavnih objektov so določeni z lokacijskimi pogoji za oblikovanje objektov in oblikovanje zunanjih površin od 16. do 17. člena tega odloka.

5. NAČRT PARCELACIJE

14. člen

(načrtovane parcele)

(1) Območje OPPN PVZ je razdeljeno na nove zemljiške parcele (v nadalj.: parcele).

(2) Seznam načrtovanih parcel v območju EUP PI 46 in EUP PI 47 je prikazan v tabeli 1.

Ime pEUP	Ime načrtovane parcele	Oznaka parcele
PI 46/1 Spodnji del PVZ	Notranja cestna povezava	46/1-1
	Objekti št. 1, 3 in 4	46/1-2
	Objekt št. 5	46/1-3
	Postajališče za avtodome	46/1-4
	Stanovanjski objekt št. 12	46/1-5
PI 46/2 Osrednji del PVZ	Parkirišče ob glavni cesti G1-6	46/2-1
	Glavna notranja cestna povezava	46/2-2
	Parkirišče	46/2-3
	Objekt št. 2	46/2-4
	Objekta št. 6 in 7	46/2-5
	Amfiteater in razstavni plato	46/2-6
	Objekta št. 8 in 9	46/2-7
	Park	46/2-8
PI 46/3	Stanovanjski objekt št. 13	46/3
PI 46/4	Zelene površine med cesto G1-6 in železnico	46/4
PI 46/5	Zelene površine pod obzidjem	46/5
PI 46/6 Železnica	Most čez železnico	46/6-1
	Območje železnice – severovzhod	46/6-2
	Območje železnice – jugozahod	46/6-3
PI 46/7 Čez most	Paviljon – objekt št. 10	46/7-1
	Nasip	46/7-2
PI 47/1 Osrednji odprti prostor PVZ	Obstoječa cestna povezava	47/1-1a
	Načrtovana cestna povezava	47/1-1b, -1c, -1d
	Kota »110«	47/1-2
	Adrenalinski park	47/1-3
	Poligon za vožnjo	47/1-4a, 47/1-4b
	Robinzonsko igrišče, Kamp, Poligon za preživetvene tečaje, Poligon za paintball in airsoft	47/1-5a, 47/1-5b, 47/1-5c, 47/1-5d
	Poligon za paintball in airsoft – odprti prostor	47/1-6a in 47/1-6b
	Ostale zelene površine	47/1-7a, 47/1-7b, 47/1-7c, 47/1-7d, 47/1-7e, 47/1-7f
PI 47/2	Gozd ob železnici	47/2
PI 47/3	Gabrje – zelene površine	47/3
PI 47/4 Pod Primožem	Pot na Primož – spodaj	47/4-1
	Zelene površine pod Primožem	47/4-2a in -2b
PI 47/5 Primož	Pot na Primož – zgoraj	47/5-1
	Postojanka	47/5-2
	Arheološko najdišče Primož	47/5-3
	Gozd pod Primožem	47/5-4

(3) Načrt parcelacije s tehničnimi elementi za zakoličbo objektov je prikazan v grafičnem delu OPPN središče Pivke, List 8: Načrt parcelacije s tehničnimi elementi za zakoličbo parcel ter prikazom javnega dobra, M 1:2000.

6. OPIS REŠITEV TER LOKACIJSKI POGOJI

6.1 Splošno

15. člen

(opis rešitev za razvoj objektov/stavb)

(1) Razvoj obstoječih in načrtovanih stavb v območju OPPN PVZ je opredeljen s termini: načrtovane stavbe, celovita in delna prenova stavb, vzdrževanje stavb, rušitev stavb ter urejanje odprtih in zelenih površin.

(2) Za stavbe, ki so opredeljene kot načrtovane stavbe oziroma novogradnje, so dopustne gradnje novih objektov v skladu z lokacijskimi merili od 19. do 37. člena tega odloka za posamezno območje parcele.

(3) Za stavbe, ki so opredeljene kot delna prenova ali celovita prenova stavb in vzdrževanje stavb, so dopustne:

– Rekonstrukcije, spremembe namembnosti in vzdrževanje.

– Novogradnje pod pogojem, da je novogradnja dovoljena z lokacijskimi merili od 19. do 37. člena tega odloka za posamezno območje parcele in v skladu s prej navedenimi lokacijskimi merili.

(4) Za stavbe, ki so opredeljene kot rušitev stavb, so poleg odstranitve dopustne tudi novogradnje pod pogojem, da je novogradnja dovoljena z lokacijskimi merili od 19. do 37. člena tega odloka za posamezno območje parcele in v skladu s prej navedenimi lokacijskimi merili.

16. člen

(lokacijski pogoji za oblikovanje objektov v EUP PI 46 in PI 47)

(1) Oblikovanje stavb:

– Naj sledijo oblikovni identiteti in homogenosti območja. Načrtovani objekti in območja novih ureditev morajo biti oblikovana skladno z obstoječo arhitektonsko celoto.

– Energetsko varčno oblikovanje stavb.

– Objekti naj bodo oblikovno enostavni geometrično čistih oblik, tako da tvorijo z ostalimi objekti jasno in berljivo prostorsko kompozicijo. Fasade se preprosto in čisto oblikujejo.

– Za gradnjo objektov športnih poligonov se uporablja predvsem les in kamen avtohtonega izvora.

– Posamezne materialne izvedbe objektov naj bodo likovno poenotene in harmonično uglašene.

– Uporaba svetlečih materialov ni dopustna.

– Dopustna barvna lestvica so nevpadljivi svetli in drugi nevsiljivi barvni odtenki.

(2) Strehe so v posameznem programskem sklopu enotno oblikovane, in sicer so dopustne:

– Ravne ali položne eno ali dvo ali štirikapnice. Pri izbiri naklona strehe naj se upošteva obstoječe objekte.

– Kombinacija ravne strehe in položne dvokapnice.

– Osnovna oblika strehe je dvokapnica z dopustnim naklonom od 35° do 45° in plitva dvokapnica z dopustnim naklonom od 15° do 25°. Sleme dvokapnice mora biti vzporedno z daljšo stranico objekta. Pri umeščanju stavb v nagnjen teren se sleme novogradenj obvezno orientira vzporedno s plastnicami. Dopustna je kombinacija dvokapne strehe z ravno streho, predvsem v primeru dozidav.

– Dopustna oblika strehe je tudi enokapnica ali štirikapnica ali ravna streha.

– Strehe so ne glede na prejšnjo alinejo lahko oblikovane skladno s programskimi zahtevami dejavnosti.

– Dopustna barvna lestvica je od rdeče do rjave barve in srednje sive do temno sive barve. Druge barve so dovoljene le

v primeru, da predstavljajo kakovostno interpretacijo oblikovnih značilnosti značilnih stavbnih kompleksov.

– Dopustna je izvedba zelene strehe vendar ne v območjih naselbinske kulturne dediščine.

– Za osvetlitev mansardnega dela se uporabljajo frčade, privzdignjena streha ali strešna okna, ki ne smejo presegati 30 % dolžine strehe, z izjemo strešnih oken, V primeru izvedbe frčade morajo biti nakloni strešin enaki kakor pri osnovni strehi. Odprtine za osvetljevanje mansard in izkoriščenih podstrešij morajo biti odmaknjene od kapi in slemen. Dopustno je osvetljevanje stavbe s strešnimi okni in enim načinom izvedbe frčad. Oblika in velikost frčad na eni stavbi mora biti enotna.

– Streha nadstreškov je lahko ravna ali blagega naklona ali enakega naklona kakor stavba h kateri se gradijo.

(3) Na strehah so dopustni sončni kolektorji in fotovoltaične celice, ki ne smejo izstopati oziroma motiti videza kompleksa.

(4) Obvezno enotno oblikovanje obodnih in notranjih zidov, škarp in ograj.

(5) Oblikovanje nadstrešnic:

– V posameznem programskem sklopu je obvezno enotno oblikovanje nadstrešnic.

– Nosilna konstrukcija se uredi v jekleni izvedbi, v povezavi s steklom.

17. člen

(lokacijski pogoji za oblikovanje zunanjih površin v EUP PI 46 in PI 47)

(1) Oblikovanje urejenih zelenih površin:

– Parkovne površine se oblikujejo na način, da se v čim večji meri ohrani obstoječe drevje oziroma se zasadi novo drevje izključno avtohtone vrste. Vegetacijske mase se oblikujejo v nepravilnih gručah.

– Teren se sonaravno oblikuje.

– V večji meri se ohranja obstoječe tribune, stopnice, lahko tudi s spremenjenim namenom.

– Večje višinske razlike in razgiban teren se uporabi kot prednost lokacije.

– Gozdne površine se v območju urejenih zelenih površin ohranja. Znotraj območja se vegetacijske mase oblikujejo v nepravilnih gručah.

– Območje se oprepi z enotno oblikovano urbano opremo (luči, klopi, igrala, koši za smeti ...).

– Urbana oprema se oblikuje enotno za celotno območje vključno z enotnim oblikovanjem tribun, amfiteatra in sprehajalnih poti.

– Brežine se ureja sonaravno in le tam, kjer je to potrebno zaradi oteženega dostopa oblikuje kot terase – stopnice.

(2) Oblikovanje utrjenih površin:

– Tlakovanje pešpoti in platojev upošteva pomen, funkcionalnost in povezanost zunanjih površin z različnimi vsebinami in notranjih programskih vsebin.

– Tlaki se preprosto in čisto oblikujejo s pretežno uporabo avtohtonih materialov kot npr. les in kamen. Večje površine tudi v asfaltni izvedbi. Posamezne materialne izvedbe objektov naj bodo likovno poenotene in harmonično uglašene. Uporaba svetlečih materialov ni dopustna.

– Dopustna barvna lestvica so nevpadljivi barvni odtenki kamna in zemlje.

– Ne glede na prejšnje alineje tega odstavka naj se utrjevanje poti in drugih površin v območju EUP PI 47 izvaja z makadamom in ne z asfaltiranjem ali betoniranjem.

(3) Oblikovanje odprtih zelenih površin:

– Teren se sonaravno oblikuje.

– Na celotnem območju v zaraščanju oziroma območju čistim s posameznimi drevesi se izvede gozdarsko nego, s posekom in redčenjem obstoječega grmovja in ostale podrasti, katere obseg se glede na grafične usmeritve določi na mestu samem.

– Območje se prednostno ureja ob glavnih komunikacijah, območjih posameznih poligonov in nekaterih prostorsko pomembnih legah zaradi berljivosti, prepoznavnosti in privlačnosti prostora.

- Obstoječi gozd se ohrani.
- Večje višinske razlike in razgiban teren se uporabi kot prednost lokacije.
- Brežine se ureja sonaravno in le tam, kjer je to potrebno zaradi oteženega dostopa oblikuje kot terase – stopnice
- Dostopne poti se utrdi ali izvede v makadamski izvedbi.

6.2. Opis rešitev ter lokacijski pogoji za območje EUP PI 46

18. člen

(opis rešitev načrtovanih objektov in površin v EUP 46)

(1) Območje je namenjeno ureditvi Parka vojaške zgodovine z muzejsko-turistično-izobraževalnimi dejavnostmi. Območje se uredi celovito.

(2) Načrtovane ureditve obsegajo celovito in delno prenovo obstoječih objektov, vzdrževanje objektov in dopolnilne novogradnje objektov, novogradnje, ureditev zunanjih površin ter ureditvijo gospodarske javne infrastrukture.

(3) V podenoti urejanja prostora z oznako PI 46/1 se načrtuje revitalizacija opuščeni objektov z ureditvijo prometnih površin vključno s postajališčem za avtodome ter drugega urbanega prostora.

(4) V podenoti urejanja prostora z oznako PI 46/2 se načrtuje revitalizacija območja s pretežno muzejsko dejavnostjo z ureditvijo prometnih površin in površin za mirujoči promet ter drugega urbanega prostora.

(5) V podenoti urejanja prostora z oznako PI 46/3 se načrtuje prenova obstoječega stanovanjskega objekta.

(6) V podenoti urejanja prostora z oznako PI 46/4 se načrtuje ohranjanje naravno oblikovanega terena in zelenih površin.

(7) V podenoti urejanja prostora z oznako PI 46/5 se načrtuje ohranjanje naravno oblikovanega terena in zelenih površin

(8) V podenoti urejanja prostora z oznako PI 46/6 se načrtuje ohranjanje obstoječih prometnih ureditev (železniška proga) ter rekonstrukcija obstoječega mostu.

(9) V podenoti urejanja prostora z oznako PI 46/7 se načrtuje novogradnja muzejskega objekta in nasipa ter urejanje urbanega prostora.

(10) V grafičnem delu OPPN PVZ je prikazana:

– Rešitev načrtovanih objektov in površin na Listu 4.1.: Zazidalna oziroma ureditvena situacija s prikazom višinske ureditve, M 1:1000, M 1:2000.

– Lokacijski pogoji na Listu 4.2.: Prikaz lege objektov na zemljišču, M 1:1000, M 1:2000.

19. člen

(opis rešitev ter lokacijski pogoji za parcelo z oznako 46/1-1)

(1) V območju parcele z oznako 46/1-1 se načrtuje ureditev prometnih površin ter urejanje urbanega prostora, ki vključuje:

- Vzpostavitev notranje cestne povezave, ki poteka vzporedno z državno cesto G1-6.
- Ureditev površin za mirujoči prometob notranji cestni povezavi v obsegu 21 parkirnih mest.
- Rušitev objekta št. 5a.
- Ureditev zelenih površin vključno s pešpotmi v skladu z grafičnimi usmeritvami.
- Ureditev urbane opreme (tlak, luči, klopi, igrala, skulpture, vodnjaki, koši za smeti ...).
- Ureditev priključkov na gospodarsko javno infrastrukturo.

(2) Gabariti so določeni v zasnovi projektnih rešitev prometne infrastrukture, določenih v 54. členu tega odloka.

(3) Lega objekta:

– Lega je določena z mejami načrtovanih parcel in grafičnimi usmeritvami.

(4) Oblikovanje:

– Lokacijski pogoji za oblikovanje objektov in oblikovanje zunanjih površin, določeni v 16. in 17. členu tega odloka.

20. člen

(opis rešitev ter lokacijski pogoji za parcelo z oznako 46/1-2)

(1) V območju parcele z oznako 46/1-2 se načrtuje celovita prenova zapuščeni objektov št. 3 in 4 ter urejanje urbanega prostora, ki vključuje:

- Celovito prenovozapuščeni objektov št. 3 in 4.
- Rušitev objekta št. 1.
- Ureditev zelenih površin in drugih urbanih površin vključno s pešpotmi v skladu z grafičnimi usmeritvami.
- Ureditev urbane opreme (tlak, luči, klopi, igrala, skulpture, vodnjaki, koši za smeti ...).
- Ureditev priključkov na gospodarsko javno infrastrukturo.

(2) Gabariti:

– Kota gotovega terena se prilagodi obstoječemu terenu.

– Tlorisni in višinski gabariti: Dimenzije obstoječih stavb se ohranjajo. Dimenzije dopustnih novogradenj morajo slediti značilni dolžini stavb v območju EUP PI 46, to je od 30,00 m do 55,00 m, pri čemer je potrebno ohraniti vsaj 20 % BTP netlakovanih in neutrjenih. Največja višina stavbe ne sme preseči višin obstoječih stavb št. 3, 4 in 5, in sicer je lahko kota najvišje točke 563,00 m. n.v.

(3) Lega objekta:

– Lega je določena z mejami načrtovanih parcel pri čemer mora biti daljša stranica stavb vzporedna s plasticami terena v smeri jugozahod-severovzhod.

(4) Oblikovanje:

– Lokacijski pogoji za oblikovanje objektov in oblikovanje zunanjih površin, določeni v 16. in 17. členu tega odloka.

(5) Dopustna odstopanja: Poleg odstopanj, navedenih v zgornjih točkah tega člena je dopustno tudi:

- Dopustna odstopanja, določena v 65. členu tega odloka.
- Dopustno je povezovanje objekta št. 5 z objekti št. 3 in 4 z nadstrešnico oziroma steklenim ali drugače transparentno oblikovanim paviljonom.
- Dopustna je združitev parcel z oznako 46/1-2 in 46/1-3 ter novogradnja tlorisnih gabaritov 60,00 mx25,00 m pri čemer je lahko kota najvišje točke 564,00 m n.v..

– Dopustna je dodatna ureditev površin za mirujoči promet, pri čemer je potrebno ohraniti vsaj 20 % BTP netlakovanih in neutrjenih.

– V skladu s predpisi o enotni klasifikaciji vrst objektov je dopustna tudi gradnja objektov: CC-SI 12520 Rezervoarji, silosi in skladišča.

21. člen

(opis rešitev ter lokacijski pogoji za parcelo z oznako 46/1-3)

(1) V območju parcele z oznako 46/1-3 se načrtuje celovita prenova zapuščeni objekta št. 5 ter urejanje urbanega prostora, ki vključuje:

- Celovito prenovu zapuščeni objekta št. 5 ali novogradnjo objekta.
- Ureditev površin za mirujoči promet v obsegu 5 parkirnih mest.
- Ureditev zelenih površin in drugih urbanih površin vključno s pešpotmi v skladu z grafičnimi usmeritvami.
- Ureditev urbane opreme (tlak, luči, klopi, igrala, skulpture, vodnjaki, koši za smeti ...).
- Ureditev priključkov na gospodarsko javno infrastrukturo.

(2) Gabariti:

– Kota gotovega terena se prilagodi obstoječemu terenu.

– Tlorisni in višinski gabariti: Dimenzije obstoječih stavb se ohranjajo. Dimenzije dopustne novogradnje so dolžina do 30,00 m in širina do 14,00 m pri čemer je potrebno ohraniti vsaj 10 % BTP netlakovanih in neutrjenih. Največja višina stavbe ne

sme preseči višin obstoječih stavb št. 3, 4 in 5, in sicer je lahko kota najvišje točke 563,00 m n.v..

(3) Lega objekta:

– Lega je določena z mejami načrtovanih parcel pri čemer mora biti daljša stranica vzporedna s plastnicami terena v smeri jugozahod–severovzhod.

(4) Oblikovanje:

– Lokacijski pogoji za oblikovanje objektov in oblikovanje zunanjih površin, določeni v 16. in 17. členu tega odloka.

(5) Dopustna odstopanja: Poleg odstopanj, navedenih v zgornjih točkah tega člena je dopustno tudi:

– Dopustna odstopanja, določena v 65. členu tega odloka.

– Dopustno je povezovanje objekta št. 5 z objekti št. 3 in 4 z nadstrešnico oziroma steklenim ali drugače transparentno oblikovanim paviljonom.

– Dopustna je združitev parcel z oznako 46/1-2 in 46/1-3 ter novogradnja tlorisnih gabaritov 60,00 m x 25,00 m pri čemer je lahko kota najvišje točke 564,00 m n.v..

– V skladu s predpisi o enotni klasifikaciji vrst objektov je dopustna tudi gradnja objektov: CC-SI 12520 Rezervoarji, silosi in skladišča.

22. člen

(opis rešitev ter lokacijski pogoji za parcelo z oznako 46/1-4)

(1) V območju parcele z oznako 46/1-4 se načrtuje novogradnja parkirišča za avtodome ter urejanje urbanega prostora, ki vključuje:

– Novogradnjo površin za mirujoči promet, in sicer parkirišč za avtodome v obsegu 8 parkirnih mest s potrebnimi komunalnimi priključki.

– Rušitev objektov št. 11 in 11a.

– Ureditev zelenih površin in drugih urbanih površin vključno s pešpotmi v skladu z grafičnimi usmeritvami.

– Ureditev urbane opreme (tlak, luči, klopi, igrala, skulpture, vodnjaki, koši za smeti ...).

– Ureditev priključkov na gospodarsko javno infrastrukturo.

(2) Gabariti: Gabariti so določeni v zasnovi projektnih rešitev prometne infrastrukture, določenih v 54. členu tega odloka.

(3) Lega objekta:

– Lega je določena z mejami načrtovanih parcel.

(4) Oblikovanje:

– Lokacijski pogoji za oblikovanje objektov in oblikovanje zunanjih površin, določeni v 16. in 17. členu tega odloka.

(5) Dopustna odstopanja: Poleg odstopanj, navedenih v zgornjih točkah tega člena je dopustno tudi:

– Dopustno odstopanje, določena v 65. členu tega odloka.

– Dopustna je dodatna ureditev površin za mirujoči promet, pri čemer je potrebno ohraniti vsaj 20 % BTP netlakovanih in neutrjenih.

23. člen

(opis rešitev ter lokacijski pogoji za parcelo z oznako 46/1-5)

(1) V območju parcele z oznako 46/1-5 se načrtuje celovita prenova objekta št. 12 ter urejanje urbanega prostora, ki vključuje:

– Celovito prenavo zapuščenega objekta št. 12 ali novogradnjo objekta tudi kot eno- ali dvostanovanjskega objekta z dopolnilnimi turističnimi vsebinami.

– Ureditev zelenih površin in drugih urbanih površin vključno s pešpotmi v skladu z grafičnimi usmeritvami.

– Ureditev priključkov na gospodarsko javno infrastrukturo.

(2) Gabariti:

– Kota gotovega terena se prilagodi obstoječemu terenu.

– Tlorisni in višinski gabariti: Dimenzije obstoječega objekta se ohranjajo. Dimenzije dopustne novogradnje so dolžina do 20,00 m in širina do 10,00 m pri čemer je potrebno

ohraniti vsaj 20 % BTP netlakovanih in neutrjenih. Največja višina stavbe ne sme preseči etažnosti (K) + P +1, in sicer je lahko kota najvišje točke 552,50 m n.v..

(3) Lega objekta:

– Lega je določena z mejami načrtovanih parcel pri čemer se v primeru novogradnje objekt odmakne od glavne ceste G1-6 v največji možni meri.

– Dostop do objekta se uredi z notranje cestne povezave z južne strani parcele.

(4) Oblikovanje:

– Lokacijski pogoji za oblikovanje objektov in oblikovanje zunanjih površin, določeni v 16. in 17. členu tega odloka.

(5) Dopustna odstopanja: Poleg odstopanj, navedenih v zgornjih točkah tega člena je dopustno tudi:

– Dopustna odstopanja, določena v 65. členu tega odloka.

24. člen

(opis rešitev ter lokacijski pogoji za parcelo z oznako 46/2-1)

(1) V območju parcele z oznako 46/2-1 se načrtuje ureditev prometnih površin, ki vključuje:

– Ureditev cestnega priključka na glavno cesto G1-6.

– Ureditev površin za mirujoči promet za osebna vozila v obsegu 51 parkirnih mest.

– Ureditev površin za mirujoči promet za avtobuse v obsegu 5 parkirnih mest.

– Ureditev cestnega priključka na notranjo cestno povezavo, ki poteka vzporedno z glavno cesto G1-6.

– Ureditev zelenih površin in drugih urbanih površin vključno s pešpotmi v skladu z grafičnimi usmeritvami.

– Ureditev urbane opreme (tlak, luči, klopi, igrala, skulpture, vodnjaki, koši za smeti ...).

– Ureditev priključkov na gospodarsko javno infrastrukturo.

(2) Gabariti: Gabariti so določeni v zasnovi projektnih rešitev prometne infrastrukture, določenih v 54. členu tega odloka.

(3) Lega objekta:

– Lega je določena z mejami načrtovanih parcel.

(4) Oblikovanje:

– Lokacijski pogoji za oblikovanje objektov in oblikovanje zunanjih površin, določeni v 16. in 17. členu tega odloka.

(5) Dopustna odstopanja: Poleg odstopanj, navedenih v zgornjih točkah tega člena je dopustno tudi:

– Dopustna odstopanja, določena v 65. členu tega odloka.

25. člen

(opis rešitev ter lokacijski pogoji za parcelo z oznako 46/2-2)

(1) V območju parcele z oznako 46/2-2 se načrtuje ureditev prometnih površin, ki vključuje:

– Ureditev obstoječe glavne notranje cestne povezave, ki poteka od prometnih površin na parceli z oznako 46/2-1 do urbanega prostora na parceli z oznako 46/2-6.

– Ureditev vstopnega platoja pred objektom št. 2.

– Celovito prenavo objekta št. 15 – obstoječega obzidja.

– Ureditev zelenih površin in drugih urbanih površin vključno s pešpotmi v skladu z grafičnimi usmeritvami.

– Ureditev urbane opreme (tlak, luči, klopi, igrala, skulpture, vodnjaki, koši za smeti ...).

– Ureditev priključkov na gospodarsko javno infrastrukturo.

(2) Gabariti so določeni v zasnovi projektnih rešitev prometne infrastrukture, določenih v 54. členu tega odloka.

(3) Lega objekta:

– Lega je določena z mejami načrtovanih parcel.

(4) Oblikovanje:

– Lokacijski pogoji za oblikovanje objektov in oblikovanje zunanjih površin, določeni v 16. in 17. členu tega odloka.

(5) Dopustna odstopanja: Poleg odstopanj, navedenih v zgornjih točkah tega člena je dopustno tudi:

– Dopustna odstopanja, določena v 65. členu tega odloka.

26. člen

(opis rešitev ter lokacijski pogoji za parcelo z oznako 46/2-3)

(1) V območju parcele z oznako 46/2-3 se načrtuje ureditev prometnih površin, ki vključuje:

– Ureditev površin za mirujoči promet za osebna vozila v obsegu 2x16 parkirnih mest.

– Celovita prenova objekt št. 15 – obstoječega obzidja.

– Ureditev zelenih površin in drugih urbanih površin vključno z ureditvijo otroškega igrišča in pešpotmi v skladu z grafičnimi usmeritvami.

– Ureditev urbane opreme (tlak, luči, klopi, igrala, skulpture, vodnjaki, koši za smeti ...).

– Novogradnjo objekta št. 2a (trafo postaje).

– Ureditev priključkov na gospodarsko javno infrastrukturo.

(2) Gabariti: Gabariti so določeni v zasnovi projektnih rešitev prometne in komunalne infrastrukture, določenih v 54. do vključno 63. člena tega odloka.

(3) Lega objekta:

– Lega je določena z mejami načrtovanih parcel.

(4) Oblikovanje:

– Lokacijski pogoji za oblikovanje objektov in oblikovanje zunanjih površin, določeni v 16. in 17. členu tega odloka.

(5) Dopustna odstopanja: Poleg odstopanj, navedenih v zgornjih točkah tega člena je dopustno tudi:

– Dopustna odstopanja, določena v 65. členu tega odloka.

27. člen

(opis rešitev ter lokacijski pogoji za parcelo z oznako 46/2-4)

(1) V območju parcele z oznako 46/2-4 se načrtuje delna prenova objekta št. 2, ki vključuje:

– Delno prenavo obstoječega objekta št. 2 za potrebe razstavišča, promocijske dvorane, sejne sobe informacijskega centra ter za potrebe gostinstva in nočitve.

– Ureditev zelenih površin in drugih urbanih površin vključno z ureditvijo otroškega igrišča, zidu, stopnišča in pešpoti v skladu z grafičnimi usmeritvami.

– Ureditev urbane opreme (tlak, luči, klopi, igrala, skulpture, vodnjaki, koši za smeti ...).

– Ureditev priključkov na gospodarsko javno infrastrukturo.

(2) Gabariti objekta:

– Kota gotovega terena se prilagodi obstoječemu terenu.

– Tlorisni in višinski gabariti:

– Tlorisni gabariti: Osnovne dimenzije obstoječega objekta št. 2 se ohranjajo pri čemer so dopustne funkcionalne dopolnitve objekta npr. ureditev nadstrešnice oziroma steklenega paviljona ipd. na vzhodni, južni in zahodni strani objekta.

– Višinski gabariti: Dimenzije obstoječih stavb se ohranjajo pri čemer je dopustna etažnost (K) +P+2N+M, kota najvišje točke ne sme presegati kote 583,0 m n.v..

(3) Lega objekta:

– Lega obstoječega objekta št. 2 se ohranja pri čemer so dopustne funkcionalne dopolnitve na vzhodni, južni in zahodni strani objekta.

– Z gradbeno linijo je določena stranica objekta, kjer funkcionalne dopolnitve niso dopustne, z mejami parcel so omejene funkcionalne dopolnitve.

(4) Oblikovanje:

– Lokacijski pogoji za oblikovanje objektov in oblikovanje zunanjih površin, določeni v 16. in 17. členu tega odloka.

(5) Dopustna odstopanja: Poleg odstopanj, navedenih v zgornjih točkah tega člena je dopustno tudi:

– Dopustna odstopanja, določena v 65. členu tega odloka.

28. člen

(opis rešitev ter lokacijski pogoji za parcelo z oznako 46/2-5)

(1) V območju parcele z oznako 46/2-5 se načrtuje celovita prenova objektov št. 6 in 7, ki vključuje:

– Celovito prenavo objektov št. 6, 6a in 7 namenom ureditve razstavnih depojev, ob objektu št. 7 se dodatno uredi

razstavni prostor za podmornico in se ga poveže z obstoječim bunkerjem.

– Celovito prenavo objekta št. 7a (podzemnega rova).

– Funkcionalne dopolnitve območja, in sicer: novogradnjo objekta št. 6b (steklenega paviljona), objekta št. 7b (prizidka k objektu št. 7), objekta št. 7c (deponije za lesno bio maso).

– Celovito prenavo objekta št. 15 (obzidja).

– Ureditev zelenih površin in drugih urbanih površin vključno z ureditvijo zidu, stopnišča in pešpoti v skladu z grafičnimi usmeritvami.

– Ureditev urbane opreme (tlak, luči, klopi, igrala, skulpture, vodnjaki, koši za smeti ...).

– Ureditev priključkov na gospodarsko javno infrastrukturo.

(2) Gabariti:

– Kota gotovega terena se prilagodi obstoječemu terenu.

– Tlorisni gabariti: Dimenzije obstoječih objektov št. 6, 6a in 7 se ohranjajo. Dimenzije objekta št. 7a se ohranjajo pri čemer se rov poveže z objektom št. 7b.

– Dimenzije objekta št. 6b so 27,7 m x 19,2 m, dimenzije objekta št. 7b so 8,8 m x 31,3 m, dimenzije objekta št. 7c so 4,8 m x 10,9 m.

– Višinski gabariti: Dimenzije obstoječih stavb se ohranjajo pri čemer je dopustna etažnost (K) + P + 2N + M, kota najvišje točke ne sme presegati kote 591,0 m n.v.. z izjemo objekta št. 6b z dopustno višino 5,30 m in objekta št. 7b z dopustno etažnostjo največ tri etaže obstoječega objekta št. 7.

(3) Lega objekta:

– Lega obstoječih objektov se ohranja pri čemer so dopustne funkcionalne dopolnitve na vzhodni in južni obeh obstoječih objektov ter med objektoma.

– Z gradbeno linijo je določena stranica objekta, kjer funkcionalne dopolnitve niso dopustne. Z mejami parcel so omejene funkcionalne dopolnitve.

(4) Oblikovanje:

– Lokacijski pogoji za oblikovanje objektov in oblikovanje zunanjih površin, določeni v 16. in 17. členu tega odloka.

– Objekt št. 6b je oblikovan kot steklen ali drugače transparentno oblikovan paviljon.

– Objekt št. 7b je oblikovan kot steklen ali drugače transparentno oblikovan paviljon, katerega oblikovanje se prilagaja funkcionalnim potrebam objekta (razstavni prostor podmornice) in njegovi legi.

(5) Dopustna odstopanja: Poleg odstopanj, navedenih v zgornjih točkah tega člena je dopustno tudi:

– Dopustna odstopanja, določena v 65. členu tega odloka.

29. člen

(opis rešitev ter lokacijski pogoji za parcelo z oznako 46/2-6)

(1) V območju parcele z oznako 46/2-6 se načrtuje prenova urbanega prostora, ki vključuje:

– Celovito prenavo razstavne ploščadi pred objekti št. 8 in 9 kot razstavnih depojev.

– Celovito prenavo amfiteatra.

– Celovito prenavo objekta št. 15 (obzidja).

– Ureditev zelenih površin in drugih urbanih površin vključno z ureditvijo zidu, stopnišča in pešpoti v skladu z grafičnimi usmeritvami.

– Ohranitev zelenega zaledja za amfiteatom.

– Ureditev urbane opreme (tlak, luči, klopi, igrala, skulpture, vodnjaki, koši za smeti ...).

– Prenovo objekta št. 9a (podzemnega rezervoarja za požarno vodo).

– Ureditev priključkov na gospodarsko javno infrastrukturo.

(2) Gabariti: Ohranja se obstoječe površine, ki se jih lahko deli v skladu z oblikovanjem urbanega prostora.

(3) Lega objekta:

– Lega je določena z mejami načrtovanih parcel.

(4) Oblikovanje:

– Lokacijski pogoji za oblikovanje objektov in oblikovanje zunanjih površin, določeni v 16. in 17. členu tega odloka.

30. člen

(opis rešitev ter lokacijski pogoji za parcelo z oznako 46/2-7)

(1) V območju parcele z oznako 46/2-7 se načrtuje vzdrževanje obstoječih objektov, ki vključuje:

– Vzdrževanje objektov št. 8 in 9.

– Funkcionalne dopolnitve območja, in sicer: novogradnjo objekta št. 8a (nadstrešnice).

– Celovito prenovo objekta št. 15 (obzidja).

– Ureditev zelenih površin in drugih urbanih površin vključno z ureditvijo zidu, stopnišča in pešpoti v skladu z grafičnimi usmeritvami.

– Ureditev urbane opreme (tlak, luči, klopi, igrala, skulpture, vodnjaki, koši za smeti...).

– Ureditev priključkov na gospodarsko javno infrastrukturo.

(2) Gabariti:

– Kota gotovega terena se prilagodi obstoječemu terenu.

– Tlorisni gabariti: Dimenzije obstoječih objektov št. 8 in 9 se ohranjajo pri čemer je dopustna etažnost (K) + P + M. Dimenzije objekta št. 8a so določene z lego objektov št. 8 in 9 ter gradbeno mejo.

– Višinski gabariti: Dimenzije obstoječih stavb se ohranjajo z izjemo objekta št. 8a z dopustno višino do kote venca obstoječih objektov.

(3) Lega objekta:

– Lega obstoječih objektov se ohranja pri čemer so dopustne funkcionalne dopolnitve v okviru gradbenih mej.

(4) Oblikovanje:

– Lokacijski pogoji za oblikovanje objektov in oblikovanje zunanjih površin, določeni v 16. in 17. členu tega odloka.

(5) Dopustna odstopanja: Poleg odstopanj, navedenih v zgornjih točkah tega člena je dopustno tudi:

– Dopustna odstopanja, določena v 65. členu tega odloka.

31. člen

(opis rešitev ter lokacijski pogoji za parcelo z oznako 46/2-8)

(1) V območju parcele z oznako 46/2-8 se načrtuje ureditev parkovnih površin, ki vključuje:

– Ureditev tematskega parka.

– Celovito prenovo objekta št. 15 (obzidja).

– Ureditev zelenih površin in drugih urbanih površin vključno z ureditvijo zidu, stopnišča in pešpoti v skladu z grafičnimi usmeritvami.

– Ureditev urbane opreme (tlak, luči, klopi, igrala, skulpture, vodnjaki, koši za smeti...).

– Ureditev priključkov na gospodarsko javno infrastrukturo.

(2) Gabariti: Celotno območje prostora poteka v dolžini cca 120 m.

(3) Lega objekta:

– Lega objektov je določena z mejami načrtovanih parcel.

(4) Oblikovanje:

– Lokacijski pogoji za oblikovanje objektov in oblikovanje zunanjih površin, določeni v 16. in 17. členu tega odloka.

– Danost obstoječega prostora (vegetacija, brežine, tribune in kamnito obzidje) se ohrani v največji možni meri.

– Obstoječi manjši park ob objektu št. 2 se vključi v zasnovo načrtovanega parka.

(5) Dopustna odstopanja: Poleg odstopanj, navedenih v zgornjih točkah tega člena je dopustno tudi:

– Dopustna odstopanja, določena v 65. členu tega odloka.

– Dopustna je ureditev zunanjega gostinskega vrta kot del parka v bližini objekta št. 8.

32. člen

(opis rešitev ter lokacijski pogoji za parcelo z oznako 46/3)

(1) V območju parcele z oznako 46/3 senačrtuje delna prenova obstoječega stanovanjskega objekta, ki vključuje:

– Vzdrževanje stanovanjskega objekta št. 13 z dopustno spremembo namembnosti za turistično dejavnost ali novogradnjo objekta tudi kot eno- ali dvostanovanjskega objekta z vzpostavitevjo dopolnilnih turističnih vsebin.

– Ureditev zelenih površin in drugih urbanih površin vključno s pešpotmi v skladu z grafičnimi usmeritvami.

– Ureditev priključkov na gospodarsko javno infrastrukturo.

(2) Gabariti:

– Kota gotovega terena se prilagodi obstoječemu terenu.

– Tlorisni in višinski gabariti: Dimenzije obstoječega objekta se ohranjajo. Dimenzije dopustne novogradnje so dolžina do 20,00 m in širina do 10,00 m, pri čemer je potrebno ohraniti vsaj 20% BTP netlakovanih in neutrujenih. Največja višina stavbe ne sme preseči etažnosti (K) + P + 1, in sicer je lahko kota najvišje točke 560,30 m n.v..

(3) Lega objekta:

– Lega je določena z mejami načrtovanih parcel, pri čemer se v primeru novogradnje objekt odmakne od glavne ceste G1-6 v največji možni meri.

– Dostop do objekta se uredi z notranje cestne povezave z južne strani parcele.

(4) Oblikovanje:

– Lokacijski pogoji za oblikovanje objektov in oblikovanje zunanjih površin, določeni v 16. in 17. členu tega odloka.

(5) Dopustna odstopanja: Poleg odstopanj, navedenih v zgornjih točkah tega člena je dopustno tudi:

– Dopustna odstopanja, določena v 65. členu tega odloka.

33. člen

(opis rešitev ter lokacijski pogoji za parcelo z oznako 46/4 in 46/5)

(1) V območju parcele z oznako 46/4, ki predstavlja območje vzdrževanja, vključuje:

– Ohranjanje naravno oblikovanega terena in zelenih površin med državno cesto G1-6 in železnico na parceli z oznako 46/4.

– Ohranjanje naravno oblikovanega terena in zelenih površin pod obzidjem na parceli z oznako 46/5.

– Ureditev druge potrebne gospodarske javne infrastrukture ter priključkov nanjo.

(2) Gabariti: /

(3) Lega objekta:

– Lega je določena z mejami načrtovanih parcel.

(4) Oblikovanje:

– Lokacijski pogoji za oblikovanje objektov in oblikovanje zunanjih površin, določeni v 16. in 17. členu tega odloka.

(5) Dopustna odstopanja: Poleg odstopanj, navedenih v zgornjih točkah tega člena je dopustno tudi:

– Dopustna odstopanja, določena v 65. členu tega odloka.

34. člen

(opis rešitev ter lokacijski pogoji za parcelo z oznako 46/6-1, 46/6-2 in 46/6-3)

(1) V območju parcele z oznako 46/6-1, 46/6-2 in 46/6-3 se načrtuje vzdrževanje železniške infrastrukture in celovito prenovo mostu preko železniške proge, ki vključuje:

– Celovito prenovo mostu preko železnice na parceli z oznako 46/6-1.

– Vzdrževanje železniške proge št. 64 Pivka–Ilirska Bistrica na parcelah z oznako 46/6-2 in 46/6-3.

– Ureditev druge potrebne gospodarske javne infrastrukture ter priključkov nanjo.

(2) Gabariti:

– Prenova mostu preko železniške proge na parceli z oznako 46/6-1 se izvede tako, da se lahko obstoječi most razširi na vsako stran od osi za 1,00 m, z dodatno razširitvijo za 1,60 m na desni strani mostu, kjer se uredi prehod za pešce.

– Ohranjanje obstoječih ureditev železniške proge.

(3) Lega:

– Lega je določena z mejami načrtovanih parcel, pri čemer se v konstrukciji mostu načrtuje tudi potek komunalne infrastrukture, ki prečka železnico.

(4) Oblikovanje:

– Lokacijski pogoji za oblikovanje objektov in oblikovanje zunanjih površin, določeni v 16. in 17. členu tega odloka.

– Ograja se izvede v višini 2,50 m.

(5) Dopustna odstopanja: Poleg odstopanj, navedenih v zgornjih točkah tega člena je dopustno tudi:

– Dopustna odstopanja, določena v 65. členu tega odloka.

– Dopustno je preoblikovanje obstoječega mostu zgolj za potrebe pešcev.

35. člen

(opis rešitev ter lokacijski pogoji za parcelo z oznako 46/7-1)

(1) V območju parcele z oznako 46/7-1 se načrtuje novogradnja razstavnega paviljona, ki vključuje:

– Novogradnjo objekta št. 10 za potrebe razširitve muzejske dejavnosti (vzpostavitev tankovsko-artilerijske zbirke).

– Rušitev objekta št. 10a.

– Ureditev zelenih površin in drugih urbanih površin vključno z ureditvijo tlakov in pešpoti.

– Ureditev urbane opreme (tlak, luči, klopi, igrala, skulpture, vodnjaki, koši za smeti ...).

– Ukinitev obstoječe gozdne ceste.

– Ureditev prometnih povezav.

– Ureditev priključkov na gospodarsko javno infrastrukturo.

(2) Gabariti objekta:

– Kota gotovega terena novogradnje za potrebe muzeja sega od 575 m n.v. do 599 m n.v..

– Tlorisni in višinski gabariti: Načrtovan objekt št. 10 tvori do 150,00 m dolga sestavljena zalomljena stranica, ki sledi obliki terena v smeri severozahod–jugozahod in največ 85,00 m široka stranica, ki je sestavljena iz posameznih nizov. Najvišja točka najvišjega niza lahko sega do kote 599,00 m.n.v..

(3) Lega objekta:

– Lega objekta je določena z mejami načrtovanih parcel ter z gradbeno mejo na vzhodni strani, pri čemer mora biti daljša stranica vzporedna s plastnicami terena v smeri severozahod–jugozahod.

(4) Oblikovanje:

– Lokacijski pogoji za oblikovanje objektov in oblikovanje zunanjih površin, določeni v 16. in 17. členu tega odloka.

– Objekt je obvezno terasasto oblikovan in sledi konfiguraciji terena pri čemer se terase dvigajo od najnižjega skrajno zahodnega niza do najvišjega skrajno vzhodnega niza. Streha objekta je lahko v nizih ali enotna, lahko delno dvokapna. Pred objektom je lahko pohoden balkon.

(5) Dopustna odstopanja: Poleg odstopanj, navedenih v zgornjih točkah tega člena je dopustno tudi:

– Dopustna odstopanja, določena v 65. členu tega odloka.

– Dopustna je ločena izvedba posameznega niza pod pogojem, da predstavlja funkcionalno celoto.

– Dopustna je etapna izvedba po dolžini posameznega niza pod pogojem, da predstavlja funkcionalno celoto.

– Do izvedbe novogradnje objekta št. 10 v celoti je dopustna postavitve začasnih objektov za potrebe vzpostavitve tankovsko-artilerijske zbirke in za potrebe načrtovanih prostorskih ureditev v EUP PI 47.

– V skladu s predpisi o enotni klasifikaciji vrst objektov je dopustna tudi gradnja objektov: CC-SI 12520 Rezervoarji, silosi in skladišča.

36. člen

(opis rešitev ter lokacijski pogoji za parcelo z oznako 46/7-2)

(1) V območju parcele z oznako 46/7-2 se načrtuje ureditev nasipa z ureditvijo urbanega prostora, ki vključuje:

– Ureditev nasipa.

– Ureditev zunanje razstavne ploščadi.

– Ureditev robinzonskega igrišča in poligona za paintball.

– Ureditev zelenih površin in drugih urbanih površin vključno z ureditvijo zidu, stopnišča in pešpoti v skladu z grafičnimi usmeritvami.

– Ureditev urbane opreme (tlak, luči, klopi, igrala, skulpture, vodnjaki, koši za smeti ...).

– Ureditev trase za vožnjo z vojaškimi starodobniki in tanki.

– Ureditev drugih prometnih povezav.

– Ureditev priključkov na gospodarsko javno infrastrukturo.

(2) Gabariti objekta:

– Tlorisni in višinski gabariti nasipa: Načrtovan nasip obsega cca 90.000 do 100.000 m³ nasipavanja. Maksimalna višina nasipa bo cca 16,00 m. Kota vrha nasipa je 576,00 m n.v. z rahlim nagibom v smeri železniške proge, ki znaša minimalno 1 %.

(3) Lega objekta:

– Lega objekta nasipa je določena z mejami načrtovanih parcel.

(4) Oblikovanje:

– Lokacijski pogoji za oblikovanje objektov in oblikovanje zunanjih površin, določeni v 16. in 17. členu tega odloka.

(5) Pogoji in postopek izvedbe del za nasip:

– Pred začetkom del se postavijo ali obnovijo 3D reperne točke na vrhu železniškega nasipa.

– Reperne točke se postavijo v dno električnih drogov ob progi.

– Ob začetku nadaljevanja del morajo biti izvedene vsaj tri meritve v časovnih razmikih po 1 mesec.

– Iz nivoja obstoječega nasipa izdelava gradbiščna dovozna cesta v področje za nasipavanje (shematsko vrisana v tloris).

– Celotno predvideno površino za nasipavanje je potrebno očistiti z odstranitvijo vseh dreves in grmovja pred nadaljevanjem nasipavanja.

– Pregleda in očisti se kanal pod železniškim nasipom.

– Zakoliči se spodnji rob nasipa ob železniški progi.

– Nasipavanje se izvaja v kampadah po 2,00 m od spodaj navzgor tako, da se nasipava celotno področje.

– Maksimalno dovoljena velikost posameznih skal vgrajenih v nasip je do največ 30 cm. Del večjih skal se skladišči in uporabi za kamnito oblogo, ki sega do najmanj polovice brežine med profili 2 in 4.1. Kamnita obloga se izvaja sproti.

(6) Drugi pogoji za izvedbo nasipa:

– Predel med robom brežine in prepusta pod železniškim nasipom je potrebno urediti s kamnito oblogo in peskolovom, ki bo omogočal čiščenje in zamašitev prepusta. Kamnita obloga se izvede tudi na področju prepusta (shematsko vrisana v tloris).

– Površina in brežine se uredijo v skladu z načrtom zunanje ureditve (humiziranje).

– Odvodnjavanje meteornih vod na vrhu nasipa, na zahodni strani ob obstoječi brežini, ni potrebno.

(7) Dopustna odstopanja: Poleg odstopanj, navedenih v zgornjih točkah tega člena je dopustno tudi:

– Dopustna odstopanja, določena v 65. členu tega odloka.

– V skladu s predpisi o enotni klasifikaciji vrst objektov je dopustna tudi gradnja objektov: CC-SI 12520 Rezervoarji, silosi in skladišča.

6.3. Opis rešitev ter lokacijski pogoji za širše območje EUP 47

37. člen

(opis rešitev načrtovanih objektov in površin v EUP 47)

(1) Območje je namenjeno ureditvi objektov za šport in rekreacijo ter dejavnosti doživljajskega turizma.

(2) Območje se celovito uredi. Načrtovane ureditve obsegajo zeleno zaledje območja pod hribom Primož in hrib Primož.

(3) V podenoti urejanja prostora z oznako PI 47/1 se načrtuje:

– Ureditev urejenih zelenih površin z ureditvijo javnih športnih objektov.

– Ureditev dveh krožnih tematskih poti.

– Izvedba gozdarske nege.

– Ureditev obore za živali s krmiščem za živali.

– Ureditev druge potrebne gospodarske javne infrastrukture ter priključkov nanjo.

(4) V podenoti urejanja prostora z oznako PI 47/2, PI 47/3 in PI 47/4 se načrtuje:

– Ohranjanje naravno oblikovanega terena in zelenih površin.

– Izvedba gozdarske nege.

– Ureditev obore za živali.

– Ureditev druge potrebne gospodarske javne infrastrukture ter priključkov nanjo.

(5) V podenoti urejanja prostora z oznako PI 47/5 se načrtuje:

– Celovita prenova obstoječega objekta ali nadomestna gradnja na obstoječih temeljih.

– Prezentacija utrdb Alpskega zidu.

– Ureditev pešpoti.

– Izvedba gozdarske nege.

– Urejanje zelenih površin z ureditvijo gospodarske javne infrastrukture.

(6) V grafičnem delu OPPN PVZ je prikazana:

– Rešitev načrtovanih objektov in površin na Listu 4.1.: Zazidalna oziroma ureditvena situacija s prikazom višinske ureditve, M 1:1000, M 1:2000.

– Lokacijski pogoji na Listu 4.2.: Prikaz lege objektov na zemljišču, M 1:1000, M 1:2000 in Listu 4.3.: Usmeritve za krajinsko načrtovanje, M 1: 2000.

38. člen

(opis rešitev ter lokacijski pogoji za parcelo z oznako 47/1-1a)

(1) V območju parcele z oznako 47/1-1a se načrtuje ureditev dela 2 krožnih poti, ki vključuje:

– Ureditev dela dveh krožnih tematskih poti na obstoječih poteh na parceli z oznako 47/1-1a.

– Ureditev priključkov na gospodarsko javno infrastrukturo.

(2) Gabariti so določeni v zasnovi projektnih rešitev prometne infrastrukture, določenih v 56. členu tega odloka.

(3) Lega objekta:

– Lega je določena z mejami načrtovanih parcel.

(4) Oblikovanje:

– Lokacijski pogoji za oblikovanje objektov in oblikovanje zunanjih površin, določeni v 16. in 17. členu tega odloka.

(5) Dopustna odstopanja: Poleg odstopanj, navedenih v zgornjih točkah tega člena je dopustno tudi:

– Dopustna odstopanja, določena v 65. členu tega odloka.

39. člen

(opis rešitev ter lokacijski pogoji za parcelo z oznako 47/1-1b, 47/1-1c in 47/1-1d)

(1) V območju parcele z oznako 47/1-1b, 47/1-1c in 47/1-1d, se načrtuje ureditev dela 2 krožnih poti, ki vključuje:

– Ureditev dela dveh krožnih tematskih poti izven območja obstoječih poti.

– Ureditev priključkov na gospodarsko javno infrastrukturo.

(2) Gabariti so določeni v zasnovi projektnih rešitev prometne infrastrukture, določenih v 56. členu tega odloka.

(3) Lega objekta:

– Lega je določena z mejami načrtovanih parcel.

– Dostopna makadamska pot na parceli z oznako 47/1-1c se v največji možni meri uredi po koti terena 575,00 m n.v..

(4) Oblikovanje:

– Lokacijski pogoji za oblikovanje objektov in oblikovanje zunanjih površin, določeni v 16. in 17. členu tega odloka.

(5) Dopustna odstopanja: Poleg odstopanj, navedenih v zgornjih točkah tega člena je dopustno tudi:

– Dopustna odstopanja, določena v 65. členu tega odloka.

– Dopustna je druga izvedba dostopne makadamske poti na parceli z oznako 47/1-1d pod pogojem, da se zagotovi vzpostavitev krožne zanke s potjo na načrtovani parceli z oznako 47/1-1a v širšem območju PVZ.

40. člen

(opis rešitev ter lokacijski pogoji za parcelo z oznako 47/1-2)

(1) V območju parcele z oznako 47/1-2 se načrtuje ureditev poligona za vojaške uprizoritve »Kota 110, ki vključuje:

– Ureditev poligona za vojaške uprizoritve »Kota 110«.

– Ureditev lesenih tribun za gledalce.

– Ureditev urbane opreme (klopi, igrala, skulpture, vodnjaki, koši za smeti ...).

– Ureditev priključkov na gospodarsko javno infrastrukturo.

– Ohranjanje naravno oblikovanega terena in zelenih površin pred zaraščanjem.

(2) Gabariti: /

(3) Lega objekta:

– Lega je določena z mejami načrtovanih parcel.

(4) Oblikovanje:

– Lokacijski pogoji za oblikovanje objektov in oblikovanje zunanjih površin, določeni v 16. in 17. členu tega odloka.

(5) Dopustna odstopanja: Poleg odstopanj, navedenih v zgornjih točkah tega člena je dopustno tudi:

– Dopustna odstopanja, določena v 65. členu tega odloka.

41. člen

(opis rešitev ter lokacijski pogoji za parcelo z oznako 47/1-3)

(1) V območju parcele z oznako 47/1-3 se načrtuje ureditev adrenalinskega parka, ki vključuje:

– Ureditev adrenalinskega parka.

– Postavitev razglednega stolpa.

– Ureditev urbane opreme (klopi, igrala, skulpture, vodnjaki, koši za smeti ...).

– Ureditev priključkov na gospodarsko javno infrastrukturo.

– Ohranjanje naravno oblikovanega terena in zelenih površin pred zaraščanjem.

(2) Gabariti:

– Višinski gabariti razglednega stolpa: višina največ 15,00 m.

(3) Lega objekta:

– Lega je določena z mejami načrtovanih parcel.

(4) Oblikovanje:

– Lokacijski pogoji za oblikovanje objektov in oblikovanje zunanjih površin, določeni v 16. in 17. členu tega odloka.

– Razgledni stolp se uredi iz lesa, nosilna konstrukcija je dopustna tudi v jekleni izvedbi.

(5) Dopustna odstopanja: Poleg odstopanj, navedenih v zgornjih točkah tega člena je dopustno tudi:

– Dopustna odstopanja, določena v 65. členu tega odloka.

42. člen

(opis rešitev ter lokacijski pogoji za parcelo z oznako 47/1-4a in 47/1-4b)

(1) V območju parcel z oznako 47/1-4a in 47/1-4b se načrtuje ureditev poligona za vožnje z vojaškimi starodobniki in terenskimi vozili, ki vključuje:

– Ureditev poligona za vožnje z vojaškimi starodobniki in terenskimi vozili.

– Ureditev priključkov na gospodarsko javno infrastrukturo.

– Ohranjanje naravno oblikovanega terena in zelenih površin pred zaraščanjem.

(2) Gabariti so določeni v zasnovi projektnih rešitev prometne infrastrukture, določenih v 56. členu tega odloka.

(3) Lega objekta:

– Lega je določena z mejami načrtovanih parcel.

(4) Oblikovanje:

– Lokacijski pogoji za oblikovanje objektov in oblikovanje zunanjih površin, določeni v 16. in 17. členu tega odloka.

(5) Dopustna odstopanja: Poleg odstopanj, navedenih v zgornjih točkah tega člena je dopustno tudi:

– Dopustna odstopanja, določena v 65. členu tega odloka.

43. člen

(opis rešitev ter lokacijski pogoji za parcelo z oznako 47/1-5a, 47/1-5b, 47/1-5c, 47/1-5d)

(1) V območju parcele z oznako 47/1-5 se načrtuje ureditev, ki vključuje:

– Ureditev robinzonskega igrišča.

– Ureditev manjšega kampa v obsegu cca 20 manjših šotorišč, ki tvorijo skupni tabor, vključno s servisnim objektom.

– Ureditev kampa s poligonom za preživetvene tečaje vključno s servisnim objektom.

– Ureditev poligona za paintball vključno s servisnim objektom.

– Ureditev poligona za airsoft vključno s servisnim objektom.

– Ureditev urbane opreme (klopi, igrala, skulpture, vodnjaki, koši za smeti ...).

– Ureditev priključkov na gospodarsko javno infrastrukturo.

– Ohranjanje naravno oblikovanega terena in zelenih površin pred zaraščanjem.

(2) Gabariti: /

– Tlorisni gabariti servisnih objektov: Podolgovat tloris, dimenzije 14,00 m x 7,00 m.

– Višinski gabariti servisnih objektov: Dopustna etažnost objekta je P.

– V območju kampa s poligonom za preživetvene tečaje se uredi manjša šotorišča (40), ki tvorijo dve skupini tabora.

(3) Lega objekta:

– Lega je določena z mejami načrtovanih parcel.

– Lega servisnih objektov in šotorišč se prilagaja plastnicam terena.

– Poligon za preživetvene tečaje se uredi v bolj ravnem predelu območja.

(4) Oblikovanje:

– Šotorišča se utrdi in zazeleni.

– Brežine se utrdijo z zatravitvijo, dopustna je utrditev s suhim kamnitim zidom.

– Šotorišča se po potrebi komunalno opremi.

– Lokacijski pogoji za oblikovanje objektov in oblikovanje zunanjih površin, določeni v 16. in 17. členu tega odloka.

(5) Dopustna odstopanja: Poleg odstopanj, navedenih v zgornjih točkah tega člena je dopustno tudi:

– Dopustna odstopanja, določena v 65. členu tega odloka.

44. člen

(opis rešitev ter lokacijski pogoji za parcelo z oznako 47/1-6a in 47/1-6b)

(1) V območju parcele z oznako 47/1-8a in 47/1-8b se načrtuje ureditev poligon za paintball in softball, ki vključuje:

– Ureditev poligona za paintball.

– Ureditev poligona za airsoft.

– Ureditev priključkov na gospodarsko javno infrastrukturo.

– Ohranjanje naravno oblikovanega terena in zelenih površin pred zaraščanjem.

(2) Gabariti: /

(3) Lega objekta:

– Lega je določena z mejami načrtovanih parcel.

(4) Oblikovanje:

– Lokacijski pogoji za oblikovanje objektov in oblikovanje zunanjih površin, določeni v 16. in 17. členu tega odloka.

(5) Dopustna odstopanja: Poleg odstopanj, navedenih v zgornjih točkah tega člena je dopustno tudi:

– Dopustna odstopanja, določena v 65. členu tega odloka.

45. člen

(opis rešitev ter lokacijski pogoji za parcelo z oznako 47/1-7a, 47/1-7b, 47/1-7c, 47/1-7d, 47/1-7e in 47/1-7f)

(1) V območju parcele z oznako 47/1-7a, 47/1-7b, 47/1-7c, 47/1-7d, 47/1-7e in 47/1-7f se načrtuje predvsem ohranjanje naravno oblikovanega terena z gozdarsko nego, ki vključuje:

– Ohranjanje naravno oblikovanega terena in zelenih površin pred zaraščanjem.

– Na celotnem območju v zaraščanju oziroma območju čistini s posameznimi drevesi se izvede gozdarsko nego, s posekom in redčenjem obstoječega grmovja in ostale podrasti, katere obseg se glede na usmeritve iz grafike določi na mestu samem.

– Ureditev staje za živali.

– Ureditev krmišča za divje živali.

– Ureditev obore za živali.

– Ureditev dostopnih cest in pešpoti.

– Ureditev priključkov na gospodarsko javno infrastrukturo.

(2) Gabariti: /

(3) Lega objekta:

– Lega je določena z mejami načrtovanih parcel pri čemer se lega posameznih ureditev prilagaja plastnicam terena.

(4) Oblikovanje:

– Lokacijski pogoji za oblikovanje objektov in oblikovanje zunanjih površin, določeni v 16. in 17. členu tega odloka.

(5) Dopustna odstopanja: Poleg odstopanj, navedenih v zgornjih točkah tega člena je dopustno tudi:

– Dopustna odstopanja, določena v 65. členu tega odloka.

46. člen

(opis rešitev ter lokacijski pogoji za parcelo z oznako 47/2)

(1) V območju parcele z oznako 47/2 se načrtuje predvsem ohranjanje naravno oblikovanega terena, ki vključuje:

– Ohranjanje naravno oblikovanega terena in gozda ob železnici.

– Ureditev dostopnih cest in pešpoti.

– Ureditev druge potrebne gospodarske javne infrastrukture ter priključkov nanjo.

(2) Gabariti: /

(3) Lega je določena z mejami načrtovanih parcel.

(4) Oblikovanje:

– Lokacijski pogoji za oblikovanje objektov in oblikovanje zunanjih površin, določeni v 16. in 17. členu tega odloka.

(5) Dopustna odstopanja: Poleg odstopanj, navedenih v zgornjih točkah tega člena je dopustno tudi:

– Dopustna odstopanja, določena v 65. členu tega odloka.

47. člen

(opis rešitev ter lokacijski pogoji za parcelo z oznako 47/3)

(1) V območju parcele z oznako 47/3 se načrtuje predvsem ohranjanje naravno oblikovanega terena, ki vključuje:

– Ohranjanje naravno oblikovanega terena in zelenih površin na območju Gabrja.

– Ureditev dostopnih cest in pešpoti.

– Ureditev druge potrebne gospodarske javne infrastrukture ter priključkov nanjo.

(2) Gabariti: /

(3) Lega je določena z mejami načrtovanih parcel.

(4) Oblikovanje:

– Lokacijski pogoji za oblikovanje objektov in oblikovanje zunanjih površin, določeni v 16. in 17. členu tega odloka.

(5) Dopustna odstopanja: Poleg odstopanj, navedenih v zgornjih točkah tega člena je dopustno tudi:

– Dopustna odstopanja, določena v 65. členu tega odloka.

48. člen

(opis rešitev ter lokacijski pogoji za parcelo z oznako 47/4-1)

(1) V območju parcele z oznako 47/4-1 se načrtuje predvsem ureditev obstoječe poti, ki vključuje:

- Ureditev obstoječe poti na Primož.
- Ureditev priključkov na gospodarsko javno infrastrukturo.

(2) Gabariti so določeni v zasnovi projektnih rešitev prometne infrastrukture, določenih v 56. členu tega odloka.

(3) Lega objekta:

- Lega je določena z mejami načrtovanih parcel.

(4) Oblikovanje:

– Lokacijski pogoji za oblikovanje objektov in oblikovanje zunanjih površin, določeni v 16. in 17. členu tega odloka.

(5) Dopustna odstopanja: Poleg odstopanj, navedenih v zgornjih točkah tega člena je dopustno tudi:

- Dopustna odstopanja, določena v 65. členu tega odloka.

49. člen

(opis rešitev ter lokacijski pogoji za parcelo z oznako 47/4-2a in 47/4-2b)

(1) V območju parcele z oznako 47/4-2a in 47/4-2b se načrtuje predvsem ohranjanje naravno oblikovanega terena, ki vključuje:

– Ohranjanje naravno oblikovanega terena in zelenih površin pod Primožem.

- Ureditev pešpoti.

– Ureditev druge potrebne gospodarske javne infrastrukture ter priključkov nanjo.

(2) Gabariti: /

(3) Lega je določena z mejami načrtovanih parcel.

(4) Oblikovanje:

– Lokacijski pogoji za oblikovanje objektov in oblikovanje zunanjih površin, določeni v 16. in 17. členu tega odloka.

(5) Dopustna odstopanja: Poleg odstopanj, navedenih v zgornjih točkah tega člena je dopustno tudi:

- Dopustna odstopanja, določena v 65. členu tega odloka.

50. člen

(opis rešitev ter lokacijski pogoji za parcelo z oznako 47/5-1)

(1) V območju parcele z oznako 47/5-1 se načrtuje predvsem ureditev obstoječe poti, ki vključuje:

- Ureditev obstoječe poti na Primož.

– Ureditev priključkov na gospodarsko javno infrastrukturo.

(2) Gabariti so določeni v zasnovi projektnih rešitev prometne infrastrukture, določenih v 56. členu tega odloka.

(3) Lega objekta: Lega je določena z mejami načrtovanih parcel.

(4) Oblikovanje: Lokacijski pogoji za oblikovanje objektov in oblikovanje zunanjih površin, določeni v 16. in 17. členu tega odloka.

(5) Dopustna odstopanja: Poleg odstopanj, navedenih v zgornjih točkah tega člena je dopustno tudi:

- Dopustna odstopanja, določena v 65. členu tega odloka.

51. člen

(opis rešitev ter lokacijski pogoji za parcelo z oznako 47/5-2)

(1) V območju parcele z oznako 47/5-2 se načrtuje ureditev pohodniške postojanke v obstoječem objektu z njegovo rekonstrukcijo, ki vključuje:

– Celovito prenovo objekta št. 16 ali rušitev objekta št. 16 in novogradnja objekta na temeljih obstoječega objekta št. 16 z načrtovanimi vsebinami: gostinska ponudba v manjšem obsegu, turistična info točka in sanitarije.

– Ureditev urbane opreme (klopi, igrala, skulpture, vodnjaki, koši za smeti ...).

– Ureditev priključkov na gospodarsko javno infrastrukturo, in sicer le ureditev manjše čistilne naprave, elektroener-

getskega voda NN v nadzemni izvedbi ter zagotovitev vode s kapnico.

(2) Gabariti so določeni z obstoječim objektom št. 16.

(3) Lega objekta: Lega je določena z gradbeno linijo, ki poteka po obodu obstoječega objekta št. 16.

(4) Oblikovanje:

– Lokacijski pogoji za oblikovanje objektov in oblikovanje zunanjih površin, določeni v 16. in 17. členu tega odloka.

(5) Dopustna odstopanja: Poleg odstopanj, navedenih v zgornjih točkah tega člena je dopustno tudi:

- Dopustna odstopanja, določena v 65. členu tega odloka.

52. člen

(opis rešitev ter lokacijski pogoji za parcelo z oznako 47/5-3)

(1) V območju parcele z oznako 47/5-3, ki predstavlja območje vzdrževanja, vključuje:

– Prezentacijo utrdbe Alpskega zidu z ohranjenimi bivalnimi prostori, skladišči streliva in bojnimi položaji v 500,00 m dolgih rovih utrdbe Pod Primožem.

- Ureditev obstoječih pešpoti okrog Primoža.

– Ureditev informativnih tabel in urbane opreme (klopi, igrala, koši za smeti ...) z namenom predstavitve kulturno-zgodovinskega pomena hriba Primož z arheološko dediščino.

– Ureditev priključkov na gospodarsko javno infrastrukturo.

– Ohranjanje naravno oblikovanega terena in zelenih površin.

(2) Gabariti: /

(3) Lega objekta: Lega je določena z mejami načrtovanih parcel.

(4) Oblikovanje: Lokacijski pogoji za oblikovanje objektov in oblikovanje zunanjih površin, določeni v 16. in 17. členu tega odloka.

(5) Dopustna odstopanja: Poleg odstopanj, navedenih v zgornjih točkah tega člena je dopustno tudi:

- Dopustna odstopanja, določena v 65. členu tega odloka.

53. člen

(opis rešitev ter lokacijski pogoji za parcelo z oznako 47/5-4)

(1) V območju parcele z oznako 47/5-4 se načrtuje predvsem ohranjanje naravno oblikovanega terena, ki vključuje:

– Ohranjanje naravno oblikovanega terena in zelenih površin na Primožu.

- Ureditev pešpoti.

– Ureditev druge potrebne gospodarske javne infrastrukture ter priključkov nanjo.

(2) Gabariti: /

(3) Lega je določena z mejami načrtovanih parcel.

(4) Oblikovanje: Lokacijski pogoji za oblikovanje objektov in oblikovanje zunanjih površin, določeni v 16. in 17. členu tega odloka.

(5) Dopustna odstopanja: Poleg odstopanj, navedenih v zgornjih točkah tega člena je dopustno tudi:

- Dopustna odstopanja, določena v 65. členu tega odloka.

7. ZASNOVA PROJEKTHNIH REŠITEV PROMETNE, ENERGETSKE, KOMUNALNE IN DRUGE GOSPODARSKE INFRASTRUKTURE

54. člen

(zasnova projektnih rešitev prometne infrastrukture)

(1) V območju OPPN PVZ poteka:

- Železniška proga št. 64 Pivka–Ilirska Bistrica,

- Lokalna cesta 050513 (cesta na Primož),

- Notranja prometna mreža PVZ,

- Kolovozne poljske in gozdne poti,

- Steze.

(2) Neposredno ob severnem delu območja poteka glavna državna cesta G1-6/339 Pivka–Ribnica kot Kolodvorska cesta.

(3) Cilji prometnega urejanja:

– Urediti povezovalno cesto med primarnim vzhodnim in sekundarnim zahodnim cestnim priključkom z državne ceste G1-6/339 v območje PVZ.

– Urediti levi zavijalni pas na državni cesti G1-6/339.

– Urediti parkirišča za avtodome.

– Urediti parkirišča ob primarnem vходу v PVZ.

– Ukiniti priključek lokalne ceste 050513 (ceste na Primož) na G1-6/339.

– Urediti dostop na Primož z rekonstrukcijo obstoječe lokalne poti iz Radohove vasi ali z rekonstrukcijo obstoječe lokalne poti iz smeri železniške postaje Pivka.

– Vzpostaviti ustrezno notranjo prometno mrežo poti in intervencijskih poti.

– Izboljšati prometno varnost in kvaliteto bivalnega okolja z vzpostavitvijo kolesarskih stez in pešpoti.

(4) Obstoječa prometna mreža se delno rekonstruira in delno dogradi.

(5) Nova povezovalna cesta omogoča dostop do objektov 3, 4, 5, 12 in 13 poteka po severnem in severozahodnem obrobju PVZ. Na vzhodnem delu se priključi na novo urejen primarni cestni priključek, ki se na državno cesto priključuje na stacionaži km 1,5 + 485,00 m, od tam pa poteka do rekonstruiranega obstoječega cestnega priključka, ki se na državno cesto priključi na stacionaži km 2,0 + 415,00 m. Ob njej se predvidi 26 dodatnih parkirnih prostorov za osebna vozila. Pri objektu 4 se povezovalna cesta odcepi v dostopno cesto do parkirišča za avtodome. Obstoječi cestni priključek se rekonstruira za potrebe sekundarnega dovoza in izvoza z območja PVZ, predvsem pa za potrebe ob večjih prometnih obremenitvah, ki se predvidevajo ob večjih prireditvah, za katere se predvidi vzpostavitev občasnega zatravljenega parkirišča južno od predmetnega priključka, izven območja OPPN. Predmetni cestni priključek se na navedeni stacionaži izvede zaradi boljše preglednosti, katera levo s priključka znaša 160 m, desno pa 120,00 m. Skladno z dogovorom z DRSC se na priključku predvidi prometni režim desno-desno, čeprav omenjena preglednost omogoča tudi normalno odvijanje prometa s preostalih smeri pri hitrosti do 80 km/h.

(6) Za cestni priključek na vzhodni strani PVZ se predvidi pas za leve zavijalce z zaviralnim pasom in zavorno površino na državni cesti. Širina pasu bo 3,00 m, dolžina dela za pripravo vozila na zavijanje bo 20,00 m, dolžina dela za spremembo voznega pasu pa 70,00 m. Priključek se bo zaradi dograditve omenjenega pasu zamaknil v notranjost območja PVZ. Sočasno se bo ob državni cesti od parkirišča do prehoda za pešce in od prehoda do tunela izvedel pločnik za pešce. Ta projekt se navezuje na obstoječi načrt, ki rešuje novi preboj ceste Postojna–Ilirska Bistrica pod železniško progo.

(7) Izgradnja parkirišča za avtodome je predvidena na jugozahodnem delu opuščenih vojaških objektov (objekt št. 11 in 11a). Predvidenih je 8 parkirnih mest. Na začetnem delu parkirišča je predvideno praznjenje fekalij, ob vzhodnem delu pa je predviden pločnik.

(8) Na parkirišču na vzhodnem delu vhoda v PVZ je predvideno parkiranje 5 avtobusov in 51 avtomobilov. Vse površine bodo asfaltirane, ob parkirišču avtobusov pa je predvidena ureditev utrjene tlakovane ploščadi in pločnik ki bo vodil v notranjost PVZ.

(9) Glede na predvideno spremembo trase državne ceste G1-6/339, ki predvideva izgradnjo predora in obvoznice se predvidi ukinitve obstoječega priključka lokalne ceste 050513 (ceste na Primož). Obstoječ cestni priključek ceste na Primož se ohrani do vzpostavitve spremenjenega poteka trase državne ceste G1-6/339.

(10) Zaradi tehničnih, ekonomskih in drugih razlogov povezanih z izvedljivostjo prometnih povezav, se za dostop na Primož predvidi rekonstrukcija obstoječe lokalne poti iz Radohove vasi, kjer se le-ta priključi na državno cesto R2-404/1380 ali lokalne poti iz smeri železniške postaje Pivka, kjer se le-ta priključuje na državno cesto G1-6/339. Eno izmed predlaganih

variant spremembe prometnega režima se uvede po ukinitvi cestnega priključka ceste na Primož.

(11) Od novogradnje objekta št. 10 »Paviljon 3« je predvidena ureditev dveh novih krakov glavne dostopne poti širšega območja PVZ, ki nato v obliki zanke po obstoječi trasi poteka v smeri proti Šilentabru in Narinu, nato pa se pri obstoječih jasah obrne v smer proti Primož vse do pobočja hriba Suhi Kalec. Od tam pa do poligona »Kota 110« je predvidena ureditev novega dela poti. Tako sklenjena prometna zanka po obrobju doline Doli, po katere dolini tudi že poteka obstoječa dostopna pot, predstavlja tudi glavno intervencijsko pot.

(12) Uredi se ustrezna prometna signalizacija in oprema ter javna razsvetljava.

(13) Poleg navedenih določil je potrebno upoštevati usmeritve s področja prometne infrastrukture, podane s smernicami Ministrstva za infrastrukturo in prostor, Direktorat za ceste, dopis št. 3712-6/2010/12-0034188 z dne 20. 2. 2012.

(14) Prikaz projektnih rešitev ureditev prometa je prikazan na grafični prilogi OPPN PVZ List 5.1: Prikaz ureditev glede poteka omrežij in priključevanja objektov na gospodarsko javno infrastrukturo ter grajeno javno dobro – ureditev prometa – ožje območje (PI 46) M 1:1000 in List 5.2: Prikaz ureditev glede poteka omrežij in priključevanja objektov na gospodarsko javno infrastrukturo ter grajeno javno dobro – ureditev prometa – širše območje (PI 47) M 1:2000.

55. člen

(skupne določbe za gospodarsko javno infrastrukturo)

(1) V območju OPPN PVZ potekajo obstoječi komunalni vodi in naprave.

(2) Območje OPPN središče Pivke se komunalno opremi z:

– Gradnjo vodovodnega omrežja.

– Gradnjo fekalnega kanalizacijskega omrežja.

– Gradnjo meteornega kanalizacijskega omrežja.

– Gradnjo elektroenergetskega omrežja.

– Gradnjo telekomunikacijskega omrežja.

– Gradnjo toplovodnega omrežja.

– Gradnjo omrežja javne razsvetljave.

(3) Objekti v območju OPPN PVZ se morajo priključiti na v prejšnji točki navedeno komunalno opremo.

(4) Komunalni vodi in naprave morajo biti v skladu z vsemi veljavnimi področnimi predpisi, ter s pogoji posameznih upravljavcev.

(5) Merilni jaški, omarice in priključki komunalnih vodov ter komunalne naprave morajo biti locirani na zemljiških parcelah objektov praviloma v oddaljenosti najmanj 1 m od roba vozišča ali 0,5 m od roba pločnika.

(6) Infrastrukturne ureditve se morajo izvajati tako, da je zagotovljeno varstvo okolja in ustrezajo obrambno-zaščitnim zahtevam.

(7) V objektih je potrebno zagotoviti učinkovito rabo vseh vrst energije in rabo obnovljivih virov energije, v skladu z veljavnimi predpisi in z uporabo najboljše razpoložljive tehnologije. Za gretje, hlajenje in prezračevanje objektov ter pripravo tople sanitarne vode in vseh vrst električne energije se lahko uporablja enega ali več virov obnovljive energije (toplotne črpalke, sončni kolektorji, fotovoltaične elektrarne itn.) Naprave za njihovo proizvodnjo se lahko nameščajo na strehe objektov. Izvedba, ki bi vplivala na izgled objektov ali krajine ni dopustna.

(8) Koridorje varovalnega pasu javnega vodovodnega in kanalizacijskega omrežja vključno s priključki je potrebno varovati kot nezazidljive s podzemnimi in nadzemnimi objekti in stavbami, prepovedano je postavljanje ograj, drog, jaškov, kanalet, sajenje dreves ali drugih trajnih nasadov, ki bi upravljavcu ovirale dostop z ustrezno mehanizacijo za potrebe vzdrževanja.

(9) Objekti morajo biti od linije javnih sekundarnih in primarnih vodov vodovoda in kanalizacije odmaknjeni najmanj 3,00 m.

(10) Ponikovalnice ter deponije s škodljivimi vodotopnimi substancami morajo biti od javnega vodovoda-kanalizacije oziroma od vodovodnih-kanalizacijskih priključkov odmaknjene najmanj 5,00 m.

(11) Vsi komunalni vodi bodo čez železniško progo potekali v predvideni novi AB ograji mostu.

(12) Prikaz projektnih rešitev ureditev komunalne infrastrukture je prikazan na grafični prilogi OPPN PVZ List 6.1: Prikaz ureditev glede poteka omrežij in priključevanja objektov na gospodarsko javno infrastrukturo ter grajeno javno dobro - ureditev komunalne infrastrukture - ožje območje (PI 46) M 1:1000 in List 6.2: Prikaz ureditev glede poteka omrežij in priključevanja objektov na gospodarsko javno infrastrukturo ter grajeno javno dobro - ureditev komunalne infrastrukture - širše območje (PI 47) M 1:2000.

56. člen

(zasnova projektnih rešitev infrastrukture za vodooskrbo)

(1) V območju OPPN PVZ poteka javno vodovodno omrežje do obstoječe vodovodne postaje, ki se nahaja na južni strani objekta št. 7, kjer so locirani tudi podzemni rezervoarji požarne vode.

(2) Priključitev na obstoječe vodovodno omrežje je dovoljena le v primeru, da dodatna poraba vodnih količin iz javnega vodovoda posledično ne bo vplivala na motenost oskrbe obstoječih kot novih porabnikov vode v PVZ. Kolikor je priključitev sprejemljiva se določi mesto priključitve oziroma novo odjemno mesto na javnem vodovodu pri vodovodni postaji. Ureditev oskrbe s pitno vodo s priključitvijo iz obstoječih podzemnih rezervoarjev požarne vode ni dovoljena.

(3) Načrtovana je rekonstrukcija in dograditev javnega vodovodnega in hidrantnega omrežja. Novi vodovodni priključki iz vodovodne postaje so predvideni za objekte št. 6, 7 in 10. Dva vodovodna priključka sta predvidena tudi na parkirišču za avtodome.

(4) Za potrebe požarne varnosti objektov je načrtovana izgradnja zunanega in notranjega hidrantnega omrežja, katerega dokončno projektno rešitev pogojuje potrebna študija požarne varnosti območja OPPN PVZ.

(5) Obstoječe hidrantno omrežje s štirimi nadzemnimi hidranti poteka okrog obstoječega objekta št. 2 (2 kosa), ter objektov št. 8 in 9 (2 kosa).

(6) Okrog objekta št. 10 je predvidena nova zanka hidrantnega omrežja s štirimi nadzemnimi hidranti, nova hidrantna zanka pa je predvidena tudi okrog platoja pred objektoma št. 8 in 9, na katero se bo priključil tudi obstoječi hidrant ob objektu št. 9.

(7) Izvedba zaključene zanke obstoječega hidrantnega omrežja, ki se bo v končni fazi v celoti napajalo iz vodovodne postaje in bazenov požarne vode, bo podana v Študiji požarne varnosti in v projektnih pogojih JP Kovod Postojna d.o.o.

(8) Vodovodna postaja predstavlja obstoječi podzemni objekt z obstoječimi rezervoarji za vodo, locirana pa je na južni strani objekta št. 7. Rezervoarji s kapaciteto 2x195 m³ imajo urejen preliv za odvodnjavanje presežne vode. V objekt je speljan javni vodovod iz njega pa je predviden tudi razvod vodovoda do vseh predvidenih objektov. Kolikor je potrebno vodovod dovaja tudi požarno vodo. Za potrebe vzdrževanja potrebnega tlaka sta vgrajeni dve hidroforski postaji (ena za sanitarno, druga za požarno vodo).

(9) Poleg navedenih določil je potrebno upoštevati usmeritve s področja vodooskrbe, podane s smernicami Javnega podjetja KOVOD Postojna, vodovod, kanalizacija, d.o.o., dopis št. 14/A-12/V-K z dne 5. 3. 2012.

57. člen

(zasnova projektnih rešitev infrastrukture za zbiranje in odvajanje komunalnih odpadnih voda)

(1) V območju OPPN PVZ poteka obstoječi mešani kanalizacijski sistem in nekaj odsekov novega ločenega kanalizacijskega sistema meteorne in fekalne kanalizacije, ki so bili izvedeni ob rekonstrukciji nekaterih izmed obstoječih objektov.

(2) Meteorne vode objekta št. 8 so speljane v obstoječi rezervoar požarne vode, ki je lociran pod platojem na južni strani objekta št. 7. Fekalne vode iz objekta št. 2 so speljane v malo komunalno čistilno napravo (50 PE), odpadne vode iz nje pa v ponikovalnico, ki je tako kot sama čistilna naprava locirana v njegovi neposredni bližini. Meteorne vode ostalih objektov so speljane v obstoječ mešan kanalizacijski sistem.

(3) Na celotnem ožjem območju OPPN PVZ je predvidena izgradnja novega ločenega kanalizacijskega sistema. Primarni kanal fekalne kanalizacije bo potekal od priključnega jaška pri objektu št. 8 po robu platoja in ceste mimo objektov št. 2, 3, 4 in 5, pod glavno cesto G1-6 skozi naselje Hrastje do črpališča Hrastje. Od tam je predvideno črpanje odpadnih vod po tlačnem vodu v kanalizacijsko omrežje Občine Pivka vse do centralne čistilne naprave Pivka. Sekundarni vodi in priključki bodo s primarnim vodom povezali tako obstoječe kot predvidene objekte. Po izgradnji primarnega fekalnega kanala in centralne čistilne naprave Pivka je predvidena ukinitvev obstoječe male komunalne čistilne naprave.

(4) Odvodnjavanje meteornih vod območja OPPN PVZ se bo vršilo po principu razpršenega ponikanja s ponikovalnicami oziroma ponikovalnimi polji. Strešne meteorne vode objekta št. 7 bodo tako kot vode objekta št. 8 speljane v obstoječi rezervoar požarne vode. Plato pred objektom št. 10 bo v makadamski izvedbi, kjer je predvideno površinsko ponikanje.

(5) Meteorne vode z asfaltiranih ali tlakovanih platojev ali parkirišč namenjenih motornim vozilom bodo v nove sisteme meteorne kanalizacije odvedene preko lovilcev olj in maščob.

(6) Vsi komunalni vodi bodo čez železniško progo potekali v predvideni novi AB ograji mostu.

(7) Komunalno odpadno vodo je dovoljeno zbirati tudi v nepretočni greznici, vendar samo v primerih začasno naseljenih objektov, ki skupno ne presegajo 50 PE.

(8) Izgradnja morebitnega internega kanalizacijskega omrežja z malo komunalno čistilno napravo je potrebno načrtovati na ustrezni lokaciji tako, da bo omogočeno čiščenje in vzdrževanje sistema, ter da bo omogočena kasnejša priključitev v javno kanalizacijsko omrežje.

(9) Zasnova kanalizacijskega omrežja mora biti načrtovana v ločenem sistemu tako, da se padavinske vode s strešin ter utrjenih, tlakovanih ali drugim materialom prekritih površin odvodnjavajo ločeno od komunalnih vod. Odvodnjavanje padavinske odpadne vode je potrebno reševati preko ponikovalnih jarkov ali s ponikanjem preko ponikovalnih drenažnih cevovodov.

(10) Razpršeno odvajanje padavinske vode je dovoljeno samo za padavinsko odpadno vodo, ki odteka s površin objektov kot so športna igrišča, gradbeni inženirski objekti za šport, rekreacijo in prosti čas v skladu s predpisi.

(11) Drenažne in zaledne vode ni dovoljeno priključiti v javni kanalizacijski sistem fekalne kanalizacije.

(12) Potencialno onesnaženje meteorne kanalizacije z olji (javna parkirišča, garaže ...) in peskom mora biti onemogočeno z vgradnjo lovilcev olj, ter z usedalniki peska.

(13) Povsod tam, kjer je iz odpadne vode potrebno izločiti maščobe, ki jih po predpisih ni dovoljeno izpustiti v javni kanalizacijski sistem (gostinski lokali ...), je potrebno vgraditi maščobolovilce.

(14) Do obratovanja popolnega javnega kanalizacijskega sistema je potrebno zagotoviti, da se komunalna odpadna voda očisti na mali komunalni čistilni napravi.

(15) Po izgradnji javnega kanalizacijskega omrežja, ki se zaključuje na čistilni napravi, so se lastniki objektov v roku 6 mesecev dolžni priključiti na javno kanalizacijsko omrežje.

(16) Po izgradnji in obratovanju javnega kanalizacijskega omrežja za komunalne odpadne vode je potrebno vse obstoječe greznice in male komunalne čistilne naprave ukiniti in izključiti iz sistema javne kanalizacije.

(17) Poleg navedenih določil je potrebno upoštevati usmeritve s področja zbiranja in odvajanja komunalnih odpadnih voda, podane s smernicami Javnega podjetja KOVOD

Postojna, vodovod, kanalizacija, d.o.o., dopis št. 14/A-12/V-K z dne 5. 3. 2012.

58. člen

(zasnova projektnih rešitev za visoko in nizkonapetostne elektroenergetske razvode)

(1) V območju OPPN PVZ se nahaja distribucijsko elektroenergetsko omrežje. Po vzhodnem delu območja poteka daljnovod 20 kV DN 154A RTP V. Pristava–Knežak.

(2) Na elektro omrežje so iz obstoječe TP-Hrastje 1 po obstoječi podzemni trasi priključeni objekti št. 8 in 9, po nadzemnem vodu pa objekt št. 2. Na ožjem območju PVZ je predvidena izgradnja nove transformatorske postaje, ki bo locirana ob parkirišču v neposredni bližini objekta št. 2. Do le-te se zgradi kabelska kanalizacija za priklop na visokonapetostno omrežje na TN 6 Hrastje. Iz predvidene transformatorske postaje bo izvedena nova kabelska kanalizacija do elektro priključka oziroma elektro priključne omarice na objektu št. 2, od koder bodo po predvidenih trasah NN vodov preko priključno merilnih omaric priključeni vsi obstoječi in predvideni objekti. Priključno merilne omarice se namestijo na stalno dostopna mesta. Na območju objektov št. 1, 3, 4 in 5 je predvidena izvedba zaključnega jaška in s tem omogočena možnost priključitve obstoječih oziroma novih objektov. Možnost priključitve na elektro omrežje v elektro omarici je predvidena tudi za prireditvene prostore oziroma platoje, in sicer za prireditveni poligon ob objektu št. 10, amfiteatralno oblikovanem prostoru ob objektu št. 9, prireditvenem prostoru ob objektu št. 9, ter ob parkirišču za avtodome.

(3) Na novo transformatorsko postajo bodo tako priključeni objekti št. 8, 9, 2, 7, 6 in 10.

(4) Načrtovani objekti v območju EUP PI 47 se napajajo iz predvidene transformatorske postaje na parkirišču v območju EUP PI 46. Smiselnost izvedbe dodatne transformatorske postaje, locirane v neposredni bližini poligona »Kota 110«, je potrebno projektno preveriti. Kolikor je le-ta potrebna, se jo poveže s predvideno transformatorsko postajo na parkirišču in obstoječim daljnovodom 20 kV RTP V. Pristava–Knežak. Za oskrbovanje objekta na Primožu je predvidena izgradnja NN omrežja, ki se bo napajalo izven območja OPPN PVZ iz novo predvidene transformatorske postaje ob cesti na Primož, ki se priključi na obstoječi daljnovod 20 kV DN 154A RTP V. Pristava–Knežak.

(5) V koridorjih daljnovodov je prepovedana gradnja nadzemnih objektov v katerih se nahaja vnetljiv material. Ravno tako je pod daljnovodi prepovedano parkiranje vozil, ki prevažajo vnetljive, gorljive in eksplozivne materiale.

(6) Do novo predvidene transformatorske postaje in do jaškov kabelske kanalizacije je potrebno zagotoviti stalen dostop z javnih površin za osebo in tovorno vozilo.

(7) Vsa projektiranja in gradnje je potrebno izvesti v skladu z elektroenergetskim soglasjem za priključitev, ki ga je potrebno predhodno pridobiti od pristojnega upravljavca distribucijskega omrežja in s Sistemskimi obratovalnimi navodili za distribucijsko omrežje električne energije (SONDO) (Uradni list RS, št. 41 z dne 30. 5. 2011).

(8) Pred pričetkom gradnje je potrebno zakoličiti vso podzemno distribucijsko elektroenergetsko infrastrukturo, ki jo nameravana gradnja zajema. Nadzor nad izvajanjem del in zakoličbo se bo izvajalo na podlagi predhodnega obvestila o pričeti delih. Vse morebitne poškodbe, ki bodo nastale na elektroenergetskih napravah je izvajalec del dolžan na lastne stroške odpraviti.

(9) Pri izvajanju izkopov v neposredni bližini elektroenergetskih naprav je potrebno upoštevati varstvena pravila za delo v bližini naprav pod napetostjo. Odmiki od obstoječih koridorjev tras, ostalih infrastrukturnih vodov in naprav in objektov morajo biti projektirani v skladu z veljavnimi predpisi in standardi.

(10) Širino varovalnih pasov elektroenergetskih omrežij ter pogoje in omejitve gradnje v varovalnem pasu obstoječih ali načrtovanih distribucijskih elektroenergetskih infrastruktur je potrebno določiti v skladu z veljavno zakonodajo.

(11) Poleg navedenih določil je potrebno upoštevati usmeritve s področja visoko in nizkonapetostnih elektroenergetskih razvodov, podane s smernicami Elektro Primorska, d.d. za SODO – Infrastruktura, d.o.o., dopis št. 471 z dne 20. 2. 2012.

59. člen

(zasnova projektnih rešitev za telekomunikacije)

(1) V območju OPPN PVZ poteka obstoječe telefonsko omrežje, ki je izvedeno v zemeljski izvedbi, razvod pa je izveden nadzemno.

(2) Na aktivno obstoječe telefonsko omrežje je s kabelsko kanalizacijo priključen objekt št. 2, kjer je bil na novo izveden priključni jašek, v katerega se bo predvidoma priključila celotna trasa predvidene kabelske kanalizacije. Le-ta povečini poteka ob trasi NN elektrovida. Na vozlišče v objektu št. 2 sta nadzemno priključena objekta št. 8 in 9, katerih povezava se po izvedbi kabelske kanalizacije ukine.

(3) Na telefonsko omrežje bodo priključeni objekti št. 8, 9, 7, 6 in 10.

(4) Na severnem delu območja (na območju objektov št. 1, 3, 4 in 5 je tako kot za NN elektrovid predvidena izvedba zaključnega jaška za telefonske inštalacije in s tem omogočena možnost priključitve obstoječih oziroma novih objektov.

(5) Poleg navedenih določil je potrebno upoštevati usmeritve s področja telekomunikacij, podane s smernicami Telekom Slovenije, Sektor za kabelska omrežja in zagotavljanje storitev, dopis št. 30/06-00161201202020003 z dne 5. 3. 2012.

60. člen

(zasnova projektnih rešitev za toplovod)

(1) Izvedba trase toplovoda bo usklajena z lego objektov, ki bodo priključeni na toplovod in potekom preostale podzemne komunalne infrastrukture. Iz toplotne postaje v kotlovnici bo toplovod napeljan do posameznega objekta, ki bo v pritličju imel lastno toplotno postajo.

(2) Kotlovnica na lesno biomaso bo locirana v pritličju objekta št. 7, v njeni neposredni bližini bo tudi deponija sekancev.

61. člen

(zasnova projektnih rešitev za javno razsvetljava)

(1) Javna razsvetljava je izvedena ob novem parkirišču in dostopni cesti z izvedeno preplastitvijo. Začasno je priključena na obstoječo priključno omaro na objektu št. 2, podstavek za priključno omaro javne razsvetljave za kasnejšo priključitev pa je zgrajen ob predvideni lokaciji nove transformatorske postaje.

(2) Predvidena trasa javne razsvetljave bo potekala ob cestno prometnih poteh, pešpoteh, parkiriščih, platojih, ter v sprehajalnem delu parka spomenikov.

(3) Prižigališče javne razsvetljave naj bo predvideno izven transformatorske postaje.

(4) Poleg navedenih določil je potrebno upoštevati usmeritve s področja visoko in nizkonapetostnih elektroenergetskih razvodov, podane s smernicami Elektro Primorska, d.d. za SODO – Infrastruktura, d.o.o., dopis št. 3471 z dne 21. 2. 2012.

62. člen

(odvoz odpadkov)

(1) Na območju OPPN PVZ je zagotovljeno ločeno zbiranje odpadkov.

(2) Zbiranje nenevarnih in nevarnih odpadkov mora biti ločeno od ostalih komunalnih odpadkov in urejeno na način, ki ga predpisujejo veljavni predpisi in področni predpisi o posameznih nevarnih snoveh.

63. člen

(obveznosti priključevanja na gospodarsko infrastrukturo)

Na vso navedeno komunalno infrastrukturo se morajo po njeni zgraditvi priključiti vsi objekti v območju OPPN PVZ.

8. ETAPNOST IN DOPUSTNA ODPSTOPANJA

64. člen

(etapnost OPPN PVZ)

Faznost izgradnje v območju OPPN PVZ:

– Posamezne novogradnje nanačrtovanih parcelah se lahko izvedejo fazno in se fazno dograjujejo. Zunanje površine je potrebno urejati hkrati s novogradnjami.

– Dopustna je izvedba komunalnega opremljanja po posameznih območjih podenot na način, da je zagotovljena oskrba z vodo in odvajanje in čiščenje odpadnih voda v skladu z veljavnimi področnimi predpisi kot npr. izvedba malih čistilnih naprav za posamezno območje podenote ali območje načrtovane parcele.

65. člen

(dopustna odstopanja za OPPN PVZ)

(1) Dopustna odstopanja so navedene v prejšnjih členih tega odloka.

(2) Poleg odstopanj, navedenih od 18. do 63. člena tega odloka, je dopustno tudi:

– Odstopanje od obsega in dimenzij, in sicer do 20 % posameznega obsega ali dimenzije tlorisnih gabaritov pri čemer se upošteva predvideno območje zazidave in usmerjenost objekta in $\pm 1,00$ m od dimenzij višinskih gabaritov, z izjemo in $\pm 3,00$ m od dimenzij višinskih gabaritov na parceli z oznako 46/7-1.

– Izvajanje storitvenih dejavnosti, ki se navezujejo na osnovno muzejsko-turistično-kulturno-izobraževalno vsebino ter doživljajski turizem v Parku vojaške zgodovine.

(3) Dopustna je tudi druga ureditev prometnega, vodovodnega, kanalizacijskega in elektroenergetskega omrežja, naprav in objektov kot je določena v grafičnih prikazih pod pogojem, da:

– Bodo pri nadaljnjem podrobnejšem proučevanju pridobljene rešitve, ki so primernejše iz tehničnega ali okolje varstvenega vidika, pri čemer pa se z njimi ne smejo poslabšati prostorske in okoljske razmere.

– Ta odstopanja niso v nasprotju z javnimi interesi in morajo z njimi soglašati organi in organizacije, ki jih ta odstopanja zadevajo.

(4) Dopustna so tudi manjša odstopanja od tehničnih elementov za zakoličbo objektov in parcel, ki so posledica natančnejše stopnje obdelave projektov ali prenosa geodetskih podatkov v naravo. Večja odstopanja so dopustna v skladu 1., 2. ali 3. točko tega člena.

(5) V območju OPPN PVZ je dopustna dodatna podrobnejša delitev in združevanje parcel v soglasju z vsemi lastniki parcele vendar pod pogojem, da se načrtovane parcele javnega dobra ohranjajo.

(6) V območju OPPN PVZ je dopustna izvedba gradbeno-inženjerskih objektov za potrebe prometnih ureditev kot je npr. izvedba nasipa, škarpe, podpornega zidu ipd.

9. PROSTORSKI UKREPI

66. člen

(prostorski ukrepi)

(1) Nepremičnine, potrebne za gradnjo gospodarske javne infrastrukture v skladu z določbami tega Odloka, se lahko v skladu s 93. do vključno 108. členom ZureP-1 in 109. členom ZPNačrt razlasti ali omeji s pravico uporabe za določen čas, kakor tudi obremenijo z začasno ali trajno služnostjo.

(2) Nepremičnine, potrebne za gradnjo gospodarske javne infrastrukture, so prikazane v grafičnem prikazu OPPN PVZ, in sicer na Listu 8: Načrt parcelacije s tehničnimi elementi za zakoličbo objektov in parcel ter prikazom javnega dobra, M 1:2000.

(3) V območju parcel, ki so na Listu 8: Načrt parcelacije s tehničnimi elementi za zakoličbo parcel ter prikazom javnega dobra prikazane kot javno dobro, lahko občina v skladu s 85. do vključno 91. člena ZureP-1 in 109. členom ZPNačrt uveljavlja predkupno pravico.

10. REŠITVE IN UKREPI ZA VAROVANJE OKOLJA, OHRANJANJE NARAVE, VARSTVO KULTURNE DEDIŠČINE IN TRAJNOSTNO RABO NARAVNIH DOBRIN, OBRAMBO IN VARSTVO PRED NARAVNIMI IN DRUGIMI NESREČAMI

67. člen

(usmeritve za ohranjanje kulturne dediščine)

(1) Potrebno je upoštevati usmeritve s področja varstva kulturne dediščine, podane s smernicami Ministrstva za izobraževanje, znanost, kulturo in šport dopis št. 35012-17/2012/7 z dne 12. 3. 2012, in sicer:

(2) Na območju OPPN PVZ je evidentirana naslednja enota kulturne dediščine: Območje kulturnega spomenika z EŠD 4780: Pivka – Arheološko območje sv. Primož.

(3) Na območju OPPN PVZ je potrebno upoštevati varstveni režim, ki velja za:

– kulturne spomenike, vključno z njihovimi vplivnimi območji,

– varstveno območje dediščine in

– registrirano arheološko najdišče.

(4) Na območju kulturnega spomenika in njegovem vplivnem območju velja pravni režim, kot ga opredeljuje akt o razglasitvi Odlok o razglasitvi kulturnih in zgodovinskih spomenikov ter naravnih znamenitosti na območju Občine Postojna (Uradni objave (Primorske novice), št. 29/84) oziroma velja naslednji splošni režim, kot ga določa 134. člen Zakona o varstvu kulturne dediščine (Uradni list RS, št. 16/08, 123/08): »varujejo se pred posegi ali rabo, ki dejansko ali potencialno lahko poškodujejo arheološke plasti, spreminjajo arheološki kontekst ali spreminjajo okoljske dejavnike, pomembne za njihovo ohranitev«.

(5) Na območjih registriranih arheoloških najdiščih se varujejo arheološke ostaline in njihov vsebinski in prostorski kontekst. Na območjih registriranih arheoloških najdiščih ni dovoljeno:

– posegati v prostor na način, ki utegne poškodovati najdišče (npr. odkopavati in zasipavati teren, globoko orati, rigolati, meliorirati kmetijska zemljišča, graditi gozdne vlake, poglabljati rečno, jezersko in morsko dno, postavljati reklamne in druge table oziroma napise itd.),

– postavljati zahtevne, manj zahtevne, nezahtevne ali enostavne objekte,

– graditi nadzemno in podzemno infrastrukturo,

– gospodarsko izkoriščati rudnine oziroma kamnine,

– izvajati takšno rabo tal, ki najdišču škoduje.

(6) Izjemoma so dovoljeni posegi v registrirana arheološka najdišča, ki so hkrati stavbna zemljišča znotraj naselij, in v prostor robnih delov najdišč ob izpolnitvi naslednjih pogojev:

– če ni možno najti drugih rešitev in

– če se na podlagi rezultatov opravljenih predhodnih arheoloških raziskav izkaže, da je zemljišče mogoče sprostiti za gradnjo.

(7) Na območju OPPN PVZ veljajo splošna zakonska določila glede varstva arheoloških ostalin. Potrebno je zagotoviti:

– strokovni nadzor nad posegi in

– pri morebitnem odkritju dediščine zaščito najdbe pred poškodbami in obvestiti pristojno enoto Zavoda za varstvo kulturne dediščine Slovenije.

(8) Za posege v kulturni spomenik, vplivno območje kulturnega spomenika ali varstveno območje dediščine je potrebno pridobiti kulturnovarstveno soglasje za posege, ki ga izda minister pristojen za področje varstva kulturne dediščine.

(9) V območju arheološkega spomenika se izvedejo predhodne arheološke raziskave za naslednje posege:

- na območju gradnje čistilne naprave: ročni izkop testnega jarka 1 m x 1 m x do sterilne osnove;
- izkopi za ureditev javne infrastrukture in ureditev obstoječih pešpoti: arheološko dokumentiranje ob gradnji;
- ob odstranitvi temeljev obstoječega objekta in ob pripravi temeljev za nov objekt: arheološko dokumentiranje ob gradnji;
- ob urejanju dostopne ceste do najdišča: arheološko dokumentiranje ob gradnji.

(10) V primeru odkritja intaktnih arheoloških plasti ali struktur med izvajanjem predhodnih arheoloških raziskav bo Zavod za varstvo kulturne dediščine Slovenije, Območna enota Nova Gorica v skladu z določili Zakona o varstvu kulturne dediščine (Uradni list RS, št. 16/08, 123/08) posredoval natančne pogoje za varstvo oziroma dopolnitev kulturno-varstvenih pogojev.

(11) Investitor ali od njega pooblaščen izvajalec arheoloških raziskav mora za dejansko izvedbo raziskave na terenu pridobiti kulturno-varstveno soglasje za raziskavo in odstranitev po 31. členu Zakona o varstvu kulturne dediščine (Uradni list RS, št. 16/08, 123/08), ki ga izda minister pristojen za področje varstva kulturne dediščine.

(12) Priporočilne smernice: predhodne arheološke raziskave – predhodna ocena arheološkega potenciala v skladu z načrtom Zavoda za varstvo kulturne dediščine Slovenije.

68. člen

(usmeritve za ohranjanje narave)

(1) Upošteva se usmeritve za ohranjanje narave, podane s Smernicami Zavoda RS za varstvo narave št. dopisa 5-III-105/2-O-12/ACG z dne 28. 2. 2012, in sicer:

(2) Za območje Občine Pivka je Zavoda RS za varstvo narave izdelal Naravovarstvene smernice za Občinski prostorski načrt Občine Pivka (naloga št. 5-III-594/2-O-108/ACG, Nova Gorica, januar 2009), v katerem je v skladu z Zakonom o ohranjanju narave (Uradni list RS, št. 96/04), podana vsebina za področje ohranjanja narave za celotno občino.

(3) V območju OPPN PVZ se nahajajo naravne vrednote ali druga varovana območja s področja ohranjanja narave:

– Vplivno območje Regijskega parka Škocjanske jame 231_1

– Ekološko pomembno območje: Snežnik – Pivka ID5120

– Območje, ki po mnenju Evropske komisije izpolnjuje pogoje za posebna območja varstva: Snežnik – Pivka SI5000002

(4) Vplivno območje in varstvene režime na vplivnem območju Regijskega parka Škocjanske jame določa Zakon o Regijskem parku Škocjanske jame (Uradni list RS, št. 57/96), ki prepoveduje vse posege v okolje na vplivnem območju parka, ki bi lahko posredno in neposredno poslabšali obstoječe stanje okolja v parku. Prepovedani so vsi posegi, ki bi lahko spremenili obstoječi vodni režim Reke in kakovost vode, razen v primerih varstva pred poplavami ter drugi posegi, ki pomenijo tveganje ali nevarnost za okolje in njihovi škodljivi vplivi, ki lahko segajo v park. V času gradnje in po njej je potrebno zagotoviti vse tehnične in druge ukrepe za preprečitev kakršnegakoli onesaženja vodotokov, tal in okolice. Pri gradnji naj izvajalec uporablja stroje, ki ne puščajo mineralnih olj, ne oddajajo prekomerne količine izpušnih plinov in ne povzročajo prekomernega hrupa.

(5) Na ožjem in širšem območju OPPN PVZ se zaradi ohranjanja kvalitetnega habitata ptic prepreči svetlobno onesnaževanje ponoči. Priporoča se senzorsko prižiganje svetilk.

(6) Na širšem območju OPPN PVZ se zaradi ohranjanja kvalitetnega habitata ptic očisti zaraščajoči ravninski del imenovan Doli v velikosti 14 ha. Nadaljnje zaraščanje se preprečuje.

(7) Na celotnem območju v zaraščanju oziroma območju čistim s posameznimi drevesi se izvede gozdarsko nego, s posekom in redčenjem obstoječega grmovja in ostale podrasti, katere obseg se določi na mestu samem. Odstranjevanje vegetacije naj se izvaja izven časa gnezditve ogroženih in zavarovanih ter evropsko pomembnih vrst ptic. Odstranjevanje se lahko izvaja od 1. avgusta do 1. marca.

(8) Na območju, kjer je predviden poligon za vožnje s starodobniki se vožnje odvijajo po izdelanih poteh in ne po brezpotjih.

(9) Dejavnosti kot sta paintball in airsoft naj se ne izvajata ponoči, zjutraj pred 8. uro in ob mraku.

(10) Varstvena priporočila: Za ravnanje na območju pričakovanih naravnih vrednot (Območje pričakovanih podzemnih geomorfoloških naravnih vrednot) je potrebno upoštevati določila 22. člena Zakona o varstvu podzemnih jam (Uradni list RS, št. 2/04), ki se navezuje na 74. člen Zakona o ohranjanju narave (Uradni list RS, št. 96/04).

69. člen

(rešitve in ukrepi za varovanje okolja – zrak)

(1) Ob robu območja OPPN PVZ poteka glavna državna cesta G1-6, ki prispeva pomemben delež k emisijam škodljivih snovi v zrak.

(2) Drugi onesnaževalci zraka so:

– V manjši meri stanovanjski in drugi objekti kot individualne kurilne naprave na tekoča in trdna goriva.

– Proizvodni objekti (območje Javor Pivka d.d.), ki se nahajajo izven območja OPPN PVZ v širši okolici.

70. člen

(rešitve in ukrepi za varovanje okolja – vode, tla in podtalnica)

(1) V območju OPPN PVZ ni vodovarstvenih območij.

(2) Načrtovana je gradnja ločenega javnega kanalizacijskega omrežja.

(3) Potrebno je upoštevati usmeritve s področja upravljanja z vodami podane s smernicami Ministrstva za kmetijstvo in okolje, Oddelka povodja Jadranskih rek z morjem, dopis št. 35001-176/2012-2, z dne: 5. 4. 2012, in sicer:

– Del obravnavanega območja se nahaja na vodovarstvenem območju, za katerega je v pripravi Uredba o vodovarstvenih območjih za vodna telesa vodonosnikov območja Občine Postojna in Občine Cerkljica. Po sprejetju omenjene uredbe bodo na vodovarstvenem območju dovoljeni le tisti posegi v prostor, ki bodo skladni z njenimi določili. Za predvidene posege v prostor bo treba, skladno z veljavno zakonodajo, upoštevati omejitve gradnje in varovalne ukrepe zaradi lege območja na vodovarstvenem pasu oziroma predvidevati izdelavo analiz tveganja za onesnaženje vodnega telesa – v skladu s 6. členom Pravilnika o vsebini vlog za pridobitev projektnih pogojev in pogojev za druge posege v prostor ter o vsebini vloge za izdajo vodnega soglasja (Uradni list RS, št. 25/09). Analizo tveganja bo treba izdelati skladno s Pravilnikom o kriterijih za določitev vodovarstvenega območja (Uradni list RS, št. 64/04, 5/06).

– Projektne rešitve odvajanja in čiščenja komunalnih in padavinskih odpadnih voda morajo biti usklajene z Uredbo o emisiji snovi in toplote pri odvajanju odpadnih vod v vode in javno kanalizacijo (Uradni list RS, št. 64/12), z Uredbo o odvajanju in čiščenju komunalne in padavinske odpadne vode (Uradni list RS, št. 88/11) in Uredbo o emisiji snovi pri odvajanju odpadnih vod iz malih komunalnih čistilnih naprav (Uradni list RS, št. 98/07, 30/10). Tip male komunalne čistilne naprave in kvaliteta prečiščene vode morata ustrezati veljavni zakonodaji. Ponikanje prečiščene komunalne odpadne vode naj bo zagotovljeno preko objekta za ponikanje, katerega prostornina za zadrževanje očiščene komunalne vode ni manjša od povprečne dnevne količine, odvedene iz male komunalne čistilne naprave – med dnem objekta za ponikanje in najvišjo gladino podzemne vode pa se nahaja plast neomočenih sedimentov ali kamnin ali filtrnega materiala, debeline najmanj 1 m. Izgradnjo javnega kanalizacijskega omrežja in ustrezno čiščenje za vse odpadne vode je treba zagotoviti v zakonsko predpisanih rokih oziroma ob izvedbi predvidenih posegov.

– Načrtovanje in izvedba predvidenih posegov v prostor ne sme poslabšati obstoječih odvodnih razmer padavinskih voda na obravnavanem območju in območjih dolvodno od njega. Odvod zalednih padavinskih voda je treba ustrezno urediti.

– Padavinske vode na obravnavanem območju je treba, če ne obstaja možnost priključitve na javno kanalizacijsko, prio-

ritetno ponikati. Ponikalnice naj bodo locirane izven po vozni in manipulativnih površin. Če ponikanje ni možno, je potrebno padavinske vode speljati razpršeno po terenu in pri tem preprečiti nastanek erozijskih procesov zaradi izpusta.

– Padavinske vode s parkirnih in manipulativnih površin ter servisnih delavnic je treba prečistiti preko ustreznega lovilca olj, skladno z veljavno zakonodajo.

– Za vse ponikalne objekte je treba ponikalno sposobnost računsko dokazati in preprečiti negativne vplive na okoliški teren.

– Nasipane površine je treba ustrezno urediti, zagotoviti njihovo stabilnost in odvod padavinskih voda z nasipanih površin, brez škodljivih vplivov na okoliški teren.

– Na območju je treba zagotoviti vse potrebne varnostne ukrepe in tako organizacijo na gradbišču, da bo preprečeno onesnaževanje okolja in voda, ki bi nastalo zaradi transporta, skladiščenja in uporabe tekočih goriv in drugih nevarnih snovi oziroma v primeru nezgod zagotoviti takojšnje ukrepanje za to usposobljenih delavcev. Vsa začasna skladišča in pretakališča goriv in drugih nevarnih snovi oziroma v primeru nezgod zagotoviti takojšnje ukrepanje za to usposobljenih delavcev. Vsa začasna skladišča in pretakališča goriv in maziv ter drugih nevarnih snovi morajo biti zaščitena pred možnostjo izliva v naravno okolje.

– Po končani gradnji je potrebno odstraniti vse za potrebe gradnje postavljene provizorije in odstraniti vse ostanke deponij. Vse z gradnjo prizadete površine je treba obnoviti v prvotno stanje oziroma jih ustrezno urediti.

– V projektni dokumentaciji morajo biti obdelani in ustrezno prikazani vsi ukrepi, s katerimi bodo preprečeni škodljivi vplivi na stanje voda in vodni režim ter prikazani vsi ukrepi za preprečevanje eventualnih negativnih vplivov predvidene gradnje na stabilnost zemljišča ali sproščanje gibanja hribin.

71. člen

(rešitve in ukrepi za varovanje okolja – hrup)

(1) Vir hrupa v območju OPPN PVZ je cestni in železniški promet, saj drugih hrupnih dejavnosti ni.

(2) Železniška proga poteka med ožjim in širšim območjem OPPN PVZ.

(3) Glavna državna cesta G1-6 poteka ob robu območja.

(4) Območje OPPN PVZ je v skladu z Uredbo o mejnih vrednostih kazalcev hrupa v okolju (Uradni list RS, št. 105/05 in 35/08) glede na namembnost območja uvrščeno v III. stopnjo varstva pred hrupom.

72. člen

(rešitve in ukrepi za varovanje okolja – odpadki)

V območju je urejeno ločeno zbiranje odpadkov. Zbirni center je v IOC Neverke.

73. člen

(rešitve in ukrepi za varovanje okolja – svetlobno onesnaževanje)

Obvezno je upoštevanje Uredbe o mejnih vrednostih svetlobnega onesnaževanja okolja (Uradni list RS, št. 81/07) pri ureditvi nove razsvetljave.

74. člen

(zasnova požarne in eksplozijske zaščite obravnavanega območja)

(1) Zasnova varstva pred požarom za obravnavano območje in pripadajoče posamezne objekte je zasnovana na naslednjih protipožarnih zahtevah za varnostne ukrepe:

– Zadostni nosilnosti konstrukcij za določen čas v primeru požara,

– Stavbe morajo biti projektirane in grajene tako, da je ob požaru na voljo zadostno število ustrezno izvedenih evakuacijskih poti in izhodov na ustreznih lokacijah, ki omogočajo uporabnikom hitro in varno zapustitev stavbe,

– Zadostni količini sredstev za gašenje v primeru požara (voda – zunanji hidranti),

– Preprečevanju širjenja požara med prostori različnih namembnosti,

– Zadostnem številu dovozov in dostopov za intervencijska vozila do objekta, kateri so tehnično opremljeni v skladu s tehnično smernico TSG-1-001:2010 – Požarna varnost v stavbah,

– Zagotavljanju prostih intervencijskih površin za potrebe objekta.

– Za objekte, ki so določeni v pravilniku o študiji požarne varnosti, je potrebno v sklopu projektne dokumentacije PGD izdelati študijo požarne varnosti. Za stavbe, za katere študija ni zahtevana, mora doseganje predpisane ravni požarne varnosti izhajati iz elaborata: Zasnova požarne varnosti.

(2) Ukrepi aktivne požarne in eksplozijske zaščite morajo glede na potencialne nevarnosti omogočati hitro gašenje začetnih požarov ter že razvitega požara z zunanjimi hidrantskimi priključki ob ustrezni pomoči gasilcev.

(3) Cilji požarne zaščite temeljijo na:

– Varovanju ljudi tako, da ni trajnih posledic v primeru nastanka požara,

– Varovanju lastnega premoženja, da je največja škoda omejena na del požarnega sektorja,

– Preprečevanju prenosa požara na sosednje objekte drugih lastnikov in obratno (ustrezni odmiki med objekti skladno s smernico SZPV 204 – požarnovarnostni odmiki med stavbami),

– Varno obratovanje dela objekta, ki je v obratovanju, tudi v času rednih vzdrževalnih del.

(4) Za zagotovitev potrebne količine vode za gašenje požarov se uredi z zunanjo hidrantsko mrežo, ki v celoti pokriva obravnavano območje v krožni zanki.

(5) Pozidava mora zagotavljati pogoje za varen umik ljudi in premoženja, zadostne prometne in delovne površine za intervencijska vozila ter zadostne vire za oskrbo z vodo za gašenje. Zagotovljeni morajo biti potrebni odmiki med objekti oziroma ustrezna ločitev objektov, s čimer bodo zagotovljeni pogoji za omejevanje širjenja ognja ob požaru.

(6) V obdobjih, ko je za posamezno območje v okolju razglašena velika ali zelo velika požarna ogroženost in v drugih sušnih obdobjih je tam prepovedano:

– kuriti, sežigati ali uporabljati odprti ogenj,

– puščati ali odmetavati goreče ali druge predmete ali snovi, ki lahko povzročijo požar.

(7) Glede na lokacijo, infrastrukturo in vrsto dejavnosti v posameznem objektu znotraj obravnavane cone ni posebnih zahtev za varstvo okolja pred požarom, če se bo uporabljala kot gasilo izključno voda. V primeru uporabe gasilne pene za gašenje požara, je potrebno peno zadržati na gorečem področju do razgradnje in preprečiti njeno iztekanje v kanalizacijski sistem.

(8) Pri potrebnem projektiranju in gradnji načrtovanih prostorskih ureditev je potrebno:

– Upoštevati, da se območje OPPN PVZ ne nahaja v območju ogroženem zaradi izrednih naravnih omejitev kot je poplavnost in visoka podtalnica, erozivnost ter plazovitost terena ter lokacijske pogoje, določene od 18. do 63. člena tega odloka (npr. pri gradnji nasipa na parceli z oznako 46/7-2).

– Upoštevati cono potresne ogroženosti, in sicer projektni pospešek tal 0.175 (g).

11. USMERITVE ZA DOLOČITEV MERIL PO PRENEHANJU VELJAVNOSTI OPPN PVZ

75. člen

(1) OPPN PVZ velja do izvedbe vseh prostorskih ureditev, načrtovanih z njim.

(2) Po prenehanju veljavnosti OPPN PVZ naj se območje ureja z občinskim prostorskim načrtom v skladu z merili za posamezno vrsto PNRP.

12. KONČNE DOLOČBE

76. člen

(dokončanje že začelih postopkov)

Postopki za pridobitev gradbenega dovoljenja, ki so se začeli pred uveljavitvijo tega odloka, se končajo po določbah izvedbenih aktov občine, veljavnih v času vložitve vloge za izdajo gradbenega dovoljenja.

77. člen

Ta odlok s prilogami je na vpogled na spletni strani Občine Pivka in na sedežu Občine Pivka.

78. člen

(veljavnost odloka)

Ta odlok začne veljati naslednji dan po objavi v Uradnem listu Republike Slovenije.

Št. 9000-14/2012

Pivka, dne 26. septembra 2012

Župan
Občine Pivka
Robert Smrdelj i.r.

SLOVENJ GRADEC

3068. Odlok o ustanovitvi javnega zavoda Koroška galerija likovnih umetnosti

Na podlagi Zakona o lokalni samoupravi – ZLS (Uradni list RS, št. 94/07 – UPB2, s spremembami), Zakona o zavodih – ZZ (Uradni list RS, št. 12/91, s spremembami), Zakona o uresničevanju javnega interesa za kulturo – ZUJIK (Uradni list RS, št. 96/02, s spremembami), Zakona o varstvu kulturne dediščine – ZVKD-1 (Uradni list RS, št. 16/08, s spremembami) sta občini ustanoviteljici na sejah občinskih svetov: Občina Ravne na Koroškem, na podlagi 16. člena Statuta Občine Ravne na Koroškem (Uradni list RS, št. 39/1999, s spremembami), dne 4. 10. 2012, in Mestna občina Slovenj Gradec, na podlagi 16. člena Statuta Mestne občine Slovenj Gradec (Uradni list RS, št. 43/08 – UPB, s spremembami), dne 10. 9. 2012 sprejeli

O D L O K

o ustanovitvi javnega zavoda Koroška galerija likovnih umetnosti

I. SPLOŠNE DOLOČBE

1. člen

(1) S tem odlokom Občina Ravne na Koroškem in Mestna občina Slovenj Gradec (v nadaljevanju: ustanoviteljici) ustanovljata javni zavod »Koroška galerija likovnih umetnosti« za opravljanje galerijske dejavnosti (v nadaljevanju: galerija).

(2) S tem odlokom se ureja status javnega zavoda, razmerja med ustanoviteljicama in galerijo ter temeljna vprašanja glede organizacije, dejavnosti in načina financiranja zavoda.

(3) V odloku uporabljeni izrazi, zapisani v moški slovnični obliki, so uporabljeni kot nevtralni za moške in ženske.

2. člen

Galerija je pravni naslednik Umetnostnega paviljona Slovenj Gradec, ki ga je ustanovil Okrajni ljudski odbor dne 18. 5. 1957; od 1. 1. 1974 je bil preoblikovan v samostojno enoto Zavoda za kulturo Slovenj Gradec, po razdružitvi je bil od 4. 10. 1991 organiziran kot javni zavod z imenom Galerija likovnih

umetnosti, z Odlokom z dne 27. 6. 2002 pa je bilo spremenjeno ime v Koroška galerija likovnih umetnosti.

3. člen

(1) Koroška galerija likovnih umetnosti izvaja dejavnost javne službe na področju varstva premične kulturne dediščine na območju vseh dvanajstih koroških občin, in sicer na območju Občine Črna na Koroškem, Občine Dravograd, Občine Mežica, Občine Mislinja, Občine Muta, Občine Podvelka, Občine Prevalje, Občine Ravne na Koroškem, Občine Radlje ob Dravi, Občine Ribnica na Pohorju, Občine Vuzenica in Mestne občine Slovenj Gradec.

(2) Občina Črna na Koroškem, Občina Mežica, Občina Prevalje, Občina Dravograd, Občina Vuzenica, Občina Muta, Občina Radlje ob Dravi, Občina Ribnica na Pohorju, Občina Podvelka in Občina Mislinja, soustanoviteljice Koroške galerije likovnih umetnosti, na podlagi Odloka o ustanovitvi javnega zavoda Koroška galerija likovnih umetnosti (Uradni list RS, št. 56/02), so svoje ustanoviteljske pravice in obveznosti v zvezi z delovanjem javnega zavoda Koroška galerija likovnih umetnosti prenesle na sedežno občino Mestno občino Slovenj Gradec, kot sledi:

- Občina Črna na Koroškem na podlagi sklepa občinskega sveta št. 0320-0008/2010, z dne 20. 5. 2012;
- Občina Mežica na podlagi sklepa občinskega sveta št. 032-24/2011, z dne 10. 10. 2011;
- Občina Prevalje na podlagi sklepa občinskega sveta št. 610-0002/2009-11, z dne 9. 6. 2011;
- Občina Dravograd na podlagi sklepa občinskega sveta št. 032-0004/2010, z dne 22. 9. 2011;
- Občina Vuzenica na podlagi sklepa občinskega sveta št. 014-0014/2011-6, z dne 30. 12. 2011;
- Občina Muta na podlagi sklepa občinskega sveta št. 00704-0008/2012-1, z dne 27. 3. 2012;
- Občina Radlje ob Dravi na podlagi sklepa občinskega sveta št. 014-0010/2009-09, z dne 16. 1. 2012;
- Občina Ribnica na Pohorju na podlagi sklepa občinskega sveta št. 014-13/2011, z dne 14. 5. 2012;
- Občina Podvelka na podlagi sklepa občinskega sveta št. 032-0003/2011-2, z dne 23. 5. 2011;
- Občina Mislinja na podlagi sklepa občinskega sveta št. 014-08/2006, z dne 31. 3. 2011.

(3) Mestna občina Slovenj Gradec je prevzela ustanoviteljske pravice in obveznosti v zvezi z delovanjem javnega zavoda Koroška galerija likovnih umetnosti za občine Dravograd, Mislinja, Muta, Podvelka, Prevalje, Radlje ob Dravi, Ribnica na Pohorju in Vuzenica, na podlagi sklepa Občinskega sveta Mestne občine Slovenj Gradec, št. 014-18/2011, na seji dne 29. 5. 2012, in za občini Mežica in Črna na Koroškem, na seji dne 10. 9. 2012.

(4) Ustanoviteljske pravice in obveznosti v zvezi z delovanjem javnega zavoda Koroška galerija likovnih umetnosti izvršujeta občini ustanoviteljici iz 1. člena tega odloka.

(5) Občini ustanoviteljici sta dolžni omogočiti občinam, ki so prenesle svoje ustanoviteljske pravice in obveznosti, da le-te prevzamejo nazaj, kolikor bi se pri kateri od njih za to pojavila zahteva.

II. IME IN SEDEŽ GALERIJE

4. člen

(1) Ime galerije je: Koroška galerija likovnih umetnosti. Sedež galerije je v Slovenj Gradcu, Glavni trg 24. V mednarodnem poslovanju lahko galerija uporablja tudi ime Koroška Art Gallery.

(2) Galerija ima pečat okrogle oblike, z besedilom: »Koroška galerija likovnih umetnosti« in logotipom oziroma simbolom galerije.

(3) Galerijo sestavljata dve enoti:

- Galerija Slovenj Gradec, Glavni trg 24, 2380 Slovenj Gradec,

– Galerija Ravne na Koroškem, Gledališka pot 1, 2390 Ravne na Koroškem.

(4) Posamezna enota ni pravna oseba in nima pooblastil v pravnem prometu. Enota lahko, poleg logotipa zavoda, uporablja svoj logotip, ime in sedež enote. Enota lahko v navezavi z občino, v kateri ima sedež, samostojno organizira in izvaja razstavne, publicistične in druge dejavnosti, ki jih financira njena matična občina. Rabo in obliko logotipov določi svet zavoda s posebnim sklepom.

(5) Za ustanovitev novih enot galerije morajo biti izpolnjeni pogoji v skladu s Pravilnikom o varovanju in hranjenju nacionalnega bogastva in muzejskega gradiva, o vpisu v razvid muzejev in o podelitvi pooblastila za opravljanje državne javne službe muzejev (Uradni list RS, št. 47/12).

III. DEJAVNOST GALERIJE

5. člen

(1) Koroška galerija likovnih umetnosti je muzej sodobnih vizualnih umetnosti. V skladu s poslanstvom in namenom, za katerega je bila ustanovljena, je galerija pokrajinski muzej za področje likovne umetnosti, ki opravlja javno službo varovanja premične likovne dediščine na območju dvanajstih občin Koroške regije in se s posebnimi programi povezuje s Slovenci v zamejstvu na avstrijskem Koroškem, v strateškem smislu zlasti s programi in projekti čezmejnega sodelovanja. V smislu skladnega kulturnega razvoja na teritoriju celotne države se povezuje in sodeluje z drugimi galerijami in muzeji v nacionalni mreži Republike Slovenije. Galerija kontinuirano razvija koncept žive razstavne dejavnosti s poudarkom na angažiranih likovno–vizualnih praksah, zaradi katerih je prepoznavna doma in v tujini. Galerija ima specifične zbirke koroške in mednarodne likovne ustvarjalnosti, ki so nastale z darili, volili in odkupi, načrtno zaokroža in dopolnjuje pa jih z novimi pridobitvami. Posebna pozornost je namenjena vzpodbujanju sodobnih vizualnih umetniških praks in intermedijske umetnosti.

(2) Galerija kot javno službo na področju varstva premične kulturne dediščine opravlja naslednje dejavnosti:

- ugotavlja, evidentira, dokumentira, raziskuje, zbira, inventarizira, hrani, vzdržuje, razstavlja in popularizira likovno oziroma vizualno umetnost;
- sistematično dopolnjuje stalne zbirke v skladu z zbiralno politiko;
- pripravlja razstave kot izsledke lastnega raziskovanja ter organizira gostovanja domačih in tujih razstav oziroma v smislu koprodukcij sodeluje z domačimi in tujimi institucijami ali posamezniki;
- izvaja razstavni program v lastnih prostorih ali izven sedežev obeh enot galerije v Sloveniji in v tujini;
- izdaja strokovne publikacije o gradivu iz svojih zbirk in razstav, to je razstavne kataloge, monografije in poljubne publikacije ter promocijske tiskovine oziroma druge oblike zapisov s svojega področja dela na različnih nosilcih zapisov;
- sodeluje z institucijami na področju muzeologije, umetnostne zgodovine, varstva kulturne dediščine, vzgojno-izobraževalnimi organizacijami in drugimi s pomočjo svojih virov, strokovnih delavcev, muzealij in drugega gradiva, projektno se povezuje s sorodnimi kulturnimi institucijami na avstrijskem Koroškem;
- daje strokovna mnenja o izvozu, iznosu in uvozu umetnin in drugega gradiva;
- zbira arhivsko in dokumentarno gradivo za nacionalni raziskovalni fond likovne umetnosti;
- aktivno sodeluje v nacionalni mreži muzejev in galerij;
- izvaja študijske pedagoško-andragoške vzgojno-izobraževalne programe, namenjene različnim ciljnim skupinam, s posebnim poudarkom na enakomernem zagotavljanju dostopnosti kulture in enakovrednih pogojev za ustvarjalnost;
- skrbi za popularizacijo lastne dejavnosti, dediščine in žive ustvarjalnosti kot dejavnika gospodarskega razvoja, kvalitete življenja in vpetosti v skupne evropske vrednote;

– skrbi za enakovredno obravnavo različnih uporabnikov in ustvarjalcev v kulturi ter pripravlja in izvaja programe za težje prilagodljive družbene skupine;

– vzdržuje strokovno knjižnico in informacijski center s področja svojega delovanja, predvsem za študijske in pedagoške potrebe;

– pripravlja pregled stanja likovno-vizualne dediščine, od preloma 19. in 20. stoletja dalje, na področju občin ustanoviteljic in vodi ustrezen register, podatke pa posreduje v nacionalni register;

– pripravlja strokovna srečanja in izobraževanja doma in v tujini ter skrbi za izobraževanje lastnih kadrov, kakor tudi sama strokovno izobražuje zainteresirano javnost, zlasti pripravnike za svoje področje delovanja;

– s področja svojega delovanja izvaja znanstveno-raziskovalno dejavnost;

– v skladu s sklenjenimi dogovori strokovno vodi in usmerja javne in zasebne likovne zbirke v matični regiji ter koordinira programe ter projekte s področja vizualnih umetnosti na lokacijah v Koroški regiji izven matične hiše.

6. člen

Galerija lahko v obliki uslug in storitev, poleg temeljnih nalog javne službe, opredeljenih v 5. členu, opravlja še naslednje dopolnilne dejavnosti:

- prirejanje simpozijev in znanstvenih srečanj;
- organiziranje popularizacijskih kulturnih dogodkov in razvedrilnega programa;
- izdelava ekspertiz in svetovanje ter nudenje strokovnih uslug fizičnim in pravnim osebam pri vprašanih, vezanih na dejavnost galerije;
- priprava razpisov;
- prodaja publikacij vseh vrst s svojega področja delovanja, ki jih je sama založila, ter izdelovanje in prodaja fotografske dokumentacije, vseh vrst reprodukcij, replik in apliciranih predmetov, izvedenih iz svojega gradiva;
- oddajanje prostorov za kulturne prireditve in promocijske dejavnosti;
- gostinske storitve za lastne potrebe in potrebe udeležencev in obiskovalcev;
- opravlja s turizmom povezane dejavnosti.

7. člen

(1) Temeljna dejavnost iz 5. člena tega odloka se razvršča v naslednje podrazrede standardne klasifikacije dejavnosti v skladu z Uredbo o standardni klasifikaciji dejavnosti (Uradni list RS, št. 69/07 in 17/08):

- 91.020 Dejavnost muzejev
- 91.030 Varstvo kulturne dediščine
- 91.012 Dejavnost arhivov
- 58.110 Izdajanje knjig
- 72.200 Raziskovalna in razvojna dejavnost na področju družboslovja in humanistike
- 74.200 Fotografska dejavnost
- 59.130 Distribucija filmov, video filmov, televizijskih oddaj
- 63.110 Obdelava podatkov in s tem povezane dejavnosti
- 63.120 Obratovanje spletnih portalov
- 62.090 Druge z informacijsko tehnologijo in računalniškimi storitvami povezane dejavnosti
- 82.300 Organiziranje razstav, sejmov, srečanj
- 82.990 Druge nerazvrščene spremljajoče dejavnosti za poslovanje
- 85.520 Izobraževanje, izpopolnjevanje in usposabljanje na področju kulture in umetnosti
- 59.110 Produkcija filmov, video filmov, televizijskih oddaj
- 59.140 Kinematografska dejavnost
- 90.040 Obratovanje objektov za kulturne prireditve
- 90 Kulturne in razvedrilne dejavnosti
- 93.299 Druge nerazvrščene dejavnosti za prosti čas
- 58.190 Drugo založništvo
- 18.120 Drugo tiskanje.

(2) Dopolnilna dejavnost iz 6. člena tega odloka se razvršča še v naslednje podrazrede standardne klasifikacije dejavnosti:

- 91.011 Dejavnost knjižnic
- 58.140 Izdajanje revij in druge periodike
- 59.200 Snemanje in izdajanje zvočnih zapisov in muzikalij
- 47.610 Trgovina na drobno v specializiranih prodajalnah s knjigami
- 47.621 Trgovina na drobno s časopisi in revijami
- 47.789 Druga trgovina na drobno v drugih specializiranih prodajalnah
- 47.910 Trgovina na drobno po pošti ali po internetu
- 47.990 Druga trgovina na drobno zunaj prodajaln, stojnic in tržnic
- 56.101 Restavracije in gostilne
- 56.103 Slaščičarne in kavarne
- 56.300 Strežba pijač
- 68.200 Oddajanje in obratovanje lastnih ali najetih nepremičnin
- 82.190 Fotokopiranje, priprava dokumentov in druge posamične pisarniške dejavnosti
- 85.520 Izobraževanje, izpopolnjevanje in usposabljanje na področju kulture in umetnosti
- 90.030 Umetniško ustvarjanje.

8. člen

Odpiralni čas galerije, uradne ure ter vstopnine za obiskovalce natančneje ureja Poslovnik o delu z obiskovalci in uporabniki gradiva, ki ga sprejme Svet galerije.

IV. ORGANI GALERIJE

9. člen

- (1) Organi galerije so:
- direktor,
 - svet galerije in
 - svet ustanoviteljev.
- (2) Zavod ima lahko tudi druge organe, ki jih določa zakon.

10. člen

DIREKTOR

(1) Galerijo vodi direktor, ki poleg funkcije poslovnega direktorja opravlja tudi funkcijo programskega direktorja. Direktor zastopa galerijo in vodi poslovanje galerije ter odgovarja za zakonitost in strokovnost dela. Pri vodenju poslova mora direktor ravnati z javnimi sredstvi s skrbnostjo vestnega gospodarstvenika.

(2) Direktorja imenuje, na podlagi predhodno izvedenega javnega razpisa, in razrešuje Občinski svet Mestne občine Slovenj Gradec kot sedežne občine zavoda; ta izpelje tudi postopek imenovanja in razrešitve. Poleg javnega razpisa lahko ustanoviteljici javnega zavoda povabita posamezne kandidate tudi neposredno. Za imenovanje in razrešitev direktorja je potrebno soglasje obeh občin ustanoviteljic. Pred imenovanjem je potrebno pridobiti mnenje sveta galerije. Kolikor svet ne posreduje mnenja v roku 30 dni po pozivu, se šteje, da je mnenje pozitivno.

(3) Mandat direktorja traja pet let, po izteku te dobe je lahko večkrat ponovno imenovan. Pogodbo o zaposlitvi na podlagi akta o imenovanju sklene z direktorjem v imenu sveta galerije njegov predsednik. Delovno razmerje z direktorjem se sklene za določen čas za čas trajanja mandata.

(4) Delavca, ki je bil pred imenovanjem za direktorja zaposlen v galeriji za nedoločen čas, se po prenehanju funkcije razporedi, v skladu s sistemizacijo delovnih mest in kadrovskim načrtom, na prosto delovno mesto, ki ustreza njegovi izobrazbi in za katero izpolnjuje predpisane pogoje.

11. člen

(1) Za direktorja je lahko imenovan kandidat, ki poleg splošnih, izpolnjuje še naslednje pogoje:

- najmanj univerzitetna izobrazba družboslovne ali humanistične smeri oziroma ene izmed strok, zastopanih v dejavnosti

galerije (z univerzitetno izobrazbo je izenačena tudi visoka strokovna izobrazba s specializacijo ali magisterijem),

- najmanj pet let delovnih izkušenj,
- poznavanje področja dejavnosti galerije,
- sposobnost za organiziranje in vodenje dela v kolektivu (vodstvene delovne izkušnje),
- znanje uradnega jezika,
- osnovno znanje angleškega ali nemškega jezika,
- državljanstvo Republike Slovenije.

(2) Ob prijavi na razpis je kandidat dolžan predložiti program in smernice razvoja galerije za obdobje razpisanega mandata.

12. člen

(1) V pravnem prometu direktor zastopa in predstavlja galerijo neomejeno in je pooblaščen za sklepanje pogodb v okviru finančnega načrta oziroma letnega izvedbenega načrta.

(2) Direktor lahko pri uresničevanju svojih pooblastil, določenih z zakonom in s tem aktom, prenese opravljanje posameznih zadev na posamezne delavce s posebnimi pooblastili, v skladu z aktom o notranji organizaciji dela in sistemizaciji delovnih mest.

13. člen

(1) Pristojni organ lahko razreši direktorja pred potekom mandata, za katerega je imenovan, v naslednjih primerih:

- če direktor sam zahteva razrešitev,
- če neutemeljeno ne uresničuje sklepov sveta galerije,
- če ravna v nasprotju s predpisi in splošnimi akti galerije,
- če z nepravilnim ali nevestnim delom povzroči galeriji večjo škodo,
- če zanemarja ali malomarno opravlja svoje naloge, tako da nastanejo ali bi lahko nastale hujše motnje pri opravljanju dejavnosti galerije,
- če nastane kateri od razlogov, ko po predpisih o delovnih razmerjih preneha delovno razmerje po samem zakonu.

(2) Direktor je lahko predčasno razrešen tudi zaradi nastalih sprememb: če gre za bistveno spremembo dejavnosti galerije ali za prenos ustanoviteljstva. V primeru prenosa ustanoviteljstva je predčasna razrešitev direktorja dopustna samo, če gre za prevzemnika, katerega delež presega polovico javnih sredstev, ki so potrebna za delovanje galerije.

(3) Pristojni organ mora pred sprejetjem sklepa o razrešitvi direktorja pridobiti predhodno mnenje sveta galerije ter seznaniti direktorja o razlogih za razrešitev in mu dati možnost, da se o njih izjavi. Direktor se mora o razrešitvenih razlogih izjaviti v 15 dneh od prejema predloga. Če svet galerije v roku 30 dni ne da mnenja, se šteje, da soglašava z razrešitvijo.

14. člen

Če direktorju predčasno preneha mandat in se ne izpelje redni postopek imenovanja, imenuje pristojni organ vršilca dolžnosti, vendar največ za eno leto. Vršilec dolžnosti direktorja se imenuje tudi v primeru, da je bil izpeljan javni razpis, a se ni nihče prijavil oziroma nihče izmed prijavljenih kandidatov ni bil izbran.

15. člen

SVET GALERIJE

(1) Galerijo upravlja svet galerije, ki šteje sedem članov in sicer:

- štirje predstavniki občin ustanoviteljic, od tega trije predstavniki Mestne občine Slovenj Gradec in en predstavnik Občine Ravne na Koroškem,
- dva predstavnika zainteresirane javnosti in
- en predstavnik delavcev galerije.

(2) Občini ustanoviteljici imenujeta svoje predstavnike v svet zavoda. Predstavnika delavcev galerije izvolijo zaposleni delavci na neposrednih in tajnih volitvah. Enega predstavnika zainteresirane javnosti imenuje Zveza društev slovenskih likovnih umetnikov, drugega pa Zvezi kulturnih društev Slovenj Gradec in Ravne na Koroškem, po sistemu rotacije. Podrobnejši

način oziroma postopek imenovanja slednjega člana se uredi s poslovníkom sveta zavoda.

(3) Mandat članov sveta traja štiri leta oziroma v skladu s statutom posamezne ustanoviteljice za obdobje mandata občinskega sveta. Direktor je dolžan obvestiti pristojne o izteku mandata njihovih članov sveta muzeja najmanj 90 dni pred iztekom.

(4) Svet galerije sklepa veljavno, če je na seji navzoča večina članov sveta. Svoje odločitve sprejema z večino opredeljenih glasov navzočih članov.

(5) Podrobnejši način delovanja sveta je urejen s poslovníkom.

16. člen

Naloge sveta galerije so:

- sprejema statut in druge splošne akte zavoda in spremembe k statutu in aktom,
- nadzira zakonitost dela in poslovanja galerije,
- spremlja, analizira in ocenjuje delovanje galerije ter politiko njenih ustanoviteljic,
- predlaga revizijo poslovanja, ki jo lahko opravi tudi notranji revizor ustanovitelja,
- ocenjuje delo direktorja,
- daje soglasje k strateškemu načrtu, programu dela, finančnemu načrtu, sistemizaciji delovnih mest, organizaciji dela, kadrovskemu načrtu, načrtu nabav osnovnih sredstev, k zavodski kolektivni pogodbi ter nadzira njihovo izvajanje,
- daje soglasje k cenam javnih kulturnih dobrin,
- daje predhodno mnenje k imenovanju in razrešitvi direktorja,
- sklepa pogodbo o zaposlitvi z direktorjem,
- obravnava vprašanja s področja strokovnega dela javnega zavoda in daje direktorju mnenja, predloge in pobude za reševanje teh vprašanj,
- na predlog direktorja odloča o načinu razpolaganja s presežkom prihodkov nad odhodki, v soglasju z ustanoviteljicama,
- daje druge pobude in predloge v zvezi z delovanjem galerije.

17. člen

Organi galerije zagotavljajo poslovanje v skladu z veljavnimi predpisi in odgovarjajo za zakonitost poslovanja.

18. člen

SVET USTANOVITELJEV

(1) Za izvrševanje ustanoviteljskih pravic in obveznosti javnega zavoda Koroška galerija likovnih umetnosti ustanovita občini ustanoviteljici skupni organ – Svet ustanoviteljev javnega zavoda Koroška galerija likovnih umetnosti (v nadaljnjem besedilu: svet ustanoviteljev). Svet ustanoviteljev sestavljata župana občini ustanoviteljic.

(2) Svet ustanoviteljev izvršuje ustanoviteljske pravice in obveznosti v imenu in za račun občin ustanoviteljic, v skladu s tem odlokom ter skrbi za usklajevanje odločitev ustanoviteljic v zvezi z delovanjem galerije.

(3) Podrobnejše naloge sveta ustanoviteljev, njegovo sestavo, organizacijo dela, financiranje in način odločanja, se določijo v aktu o ustanovitvi skupnega organa, ki temelji na določbah 61. člena Zakona o lokalni samoupravi (Uradni list RS, št. 94/07 – UPB2, s spremembami).

V. OBVEZNOSTI IN PRAVICE OBČIN USTANOVITELJIC IN OBVEZNOSTI GALERIJE

19. člen

(1) Občini ustanoviteljici imata do galerije naslednje pravice in obveznosti:

- ugotavljata skladnost planov in programov dela galerije s plani in programi občin Koroške regije,
- spremljata skladnost porabe sredstev z letnimi programi in finančnimi načrti,

- zagotavljata sredstva za delovanje galerije,
- opravljata druge zadeve, določene s tem odlokom in drugimi predpisi.

(2) Galerija je dolžna upravam občin ustanoviteljic predložiti finančni načrt, letni program dela in program investicij najpozneje do predpisanega roka, ki velja za proračunske uporabnike glede pošiljanja predlogov za sestavo proračunov.

(3) Galerija je dolžna obveščati ustanoviteljico o rezultatih poslovanja in dajati druge podatke o poslovanju v skladu z zakonom ter posredovati podatke, potrebne za spremljanje in financiranje dejavnosti ter v statistične namene.

VI. SREDSTVA ZA DELO

20. člen

Galeriji so za opravljanje dejavnosti, za katero je bila ustanovljena, zagotovljeni osnovni pogoji, tako:

- da ustanoviteljici, pri katerih se nahaja sedež zavoda oziroma enota galerije dajeta poslovne prostore v uporabo in upravljanje brez obveznosti plačevanja najemnine, razen amortizacije za vzdrževanje objekta, v skladu z amortizacijskim načrtom;
- da ustanoviteljici preneseta v upravljanje morebitne druge nepremičnine, ki predstavljajo galerijsko infrastrukturo;
- da ustanoviteljici preneseta vso opremo in likovne zbirke v upravljanje zavodu za opravljanje dejavnosti;
- da galerija s premoženjem ustanoviteljic, ki ji je dano v upravljanje, upravlja kot dober gospodarstvenik;
- da za opravljanje s premoženjem galerija odgovarja neposredno ustanoviteljici, ki je lastnica premoženja.

VII. FINANCIRANJE ZAVODA

21. člen

- Sredstva za opravljanje dejavnosti galerija pridobiva iz:
- državnega proračuna, na podlagi pridobljenega pooblastila za opravljanje državne javne službe muzejev/galerije v skladu z ZVKD-1,
 - občinskih proračunov,
 - prihodkov od prodaje blaga in storitev iz naslova izvajanja javne službe,
 - prihodkov od prodaje blaga in storitev na trgu,
 - z dotacijami, darili in drugimi oblikami donatorstva ter sponzorstva, določenimi z zakonom in s statutom galerije,
 - drugih virov, v skladu z zakonom in drugimi predpisi.

22. člen

(1) Delež financiranja, ki ga je dolžna zagotoviti posamezna občina ustanoviteljica, se določi po ključu števila prebivalcev posamezne občine, na podlagi sprejetega letnega finančnega načrta javnega zavoda.

(2) Občina ustanoviteljica, ki je prevzela ustanoviteljske pravice in obveznosti katere izmed ostalih občin, naštetih v 3. členu tega odloka, na območju katerih se izvaja javna služba varovanja premične kulturne dediščine, je dolžna prevzeti tudi deleže financiranja občin, za katere je prevzela ustanoviteljske pravice in obveznosti.

VIII. NAČIN RAZPOLAGANJA S PRESEŽKOM PRIHODKOV NAD ODHODKI IN NAČIN KRITJA PRIMANJKLJAJA SREDSTEV ZA DELO

23. člen

(1) Galerija presežke prihodkov nad odhodki, ki jih doseže pri opravljanju svoje dejavnosti, uporablja le za izvajanje in razvoj te dejavnosti.

(2) O načinu razpolaganja s presežkom prihodkov nad odhodki odloča na predlog direktorja svet galerije v soglasju z ustanoviteljicama.

(3) V primeru primanjkljaja sredstev za dejavnost iz prvega odstavka tega člena se način kritja tega primanjkljaja določi v soglasju z ustanoviteljicama.

IX. PRAVICE, OBVEZNOSTI IN ODGOVORNOSTI GALERIJE V PRAVNEM PROMETU

24. člen

(1) Galerija je pravna oseba in nastopa v pravnem prometu v svojem imenu in za svoj račun v okviru sredstev, ki so ji dana v razpolaganje. Galerija ne more samostojno razpolagati z zbirkami in nepremičninami, ki so ji dane v upravljanje.

(2) Galerija odgovarja za svoje obveznosti z vsemi sredstvi, s katerimi razpolaga. Ustanoviteljici odgovarjata za obveznosti galerije omejeno subsidiarno do vrednosti sredstev, ki so v proračunu ustanoviteljic predvidena za opravljanje dejavnosti galerije.

X. PREHODNE DOLOČBE

25. člen

(1) Novi svet galerije se konstituira v roku 90 dni od sprejema tega odloka. Do takrat opravlja vse naloge obstoječi svet galerije, ki mu s konstituiranjem novega sveta poteče mandat.

(2) Dosedanji direktor opravlja naloge do poteka mandata. Po izteku mandata se direktor imenuje po postopku, določenem v 10. členu tega odloka.

26. člen

(1) Z uveljavitvijo tega odloka preneha veljati Odlok o ustanovitvi javnega zavoda Koroška galerija likovnih umetnosti Slovenj Gradec (Uradni list RS, št. 56/02), v celoti.

(2) Do sprejetja statuta galerije oziroma drugih aktov uporablja galerija akte, ki so veljali na dan sprejema tega odloka, razen določil, ki so v nasprotju z zakonom, tem odlokom in drugimi predpisi.

XI. KONČNA DOLOČBA

27. člen

Ta odlok je sprejet, ko ga v enakem besedilu sprejmeta občinska sveta obeh občin ustanoviteljic. Odlok se objavi v Uradnem listu Republike Slovenije in v Uradnem glasilu slovenskih občin. Veljati začne naslednji dan po zadnji objavi v uradnem glasilu posamezne občine.

Št. 014-18/2011

Slovenj Gradec, dne 8. oktobra 2012

Župan

Občine Ravne na Koroškem
mag. Tomaž Rožen l.r.

Župan

Mestne občine Slovenj Gradec
Andrej Čas l.r.

3069. Sklep o ustanovitvi skupnega organa občin za izvrševanje ustanoviteljskih pravic v javnem zavodu Koroška galerija likovnih umetnosti

Na podlagi Zakona o lokalni samoupravi – ZLS (Uradni list RS, št. 94/07 – UPB2, s spremembami) sta občini ustanoviteljici na sejah občinskih svetov: Občina Ravne na Koroškem, na podlagi 16. člena Statuta Občine Ravne na Koroškem (Uradni list RS, št. 39/99 s spremembami), dne 4. 10. 2012 in Mestna občina Slovenj Gradec, na podlagi 16. člena Statuta Mestne občine Slovenj Gradec (Uradni list RS, št. 43/08 – UPB, s spremembami) dne 10. 9. 2012 sprejele

S K L E P

o ustanovitvi skupnega organa občin za izvrševanje ustanoviteljskih pravic v javnem zavodu Koroška galerija likovnih umetnosti

I. SPLOŠNE DOLOČBE

1. člen

(ustanovitev skupnega organa)

S tem sklepom občini ustanoviteljici javnega zavoda Koroška galerija likovnih umetnosti ustanovljata skupni organ za izvrševanje ustanoviteljskih pravic v javnem zavodu Koroška galerija likovnih umetnosti.

S sklepom se določijo:

- naloge skupnega organa,
- organizacija dela in način sprejemanja odločitev skupnega organa,
- financiranje skupnega organa in delitev stroškov med občinama.

2. člen

(ime in sedež skupnega organa)

Ime skupnega organa iz prvega člena tega sklepa je Svet ustanoviteljev javnega zavoda Koroška galerija likovnih umetnosti (v nadaljnjem besedilu: svet ustanoviteljev).

Sedež sveta ustanoviteljev je v Slovenj Gradcu, Šolska ulica 5, 2380 Slovenj Gradec.

3. člen

(namen ustanovitve sveta ustanoviteljev)

Svet ustanoviteljev se ustanovi z namenom skupnega izvrševanja ustanoviteljskih pravic v razmerju do javnega zavoda Koroška galerija likovnih umetnosti, Glavni trg 24, 2380 Slovenj Gradec. Svet ustanoviteljev izvršuje vse ustanoviteljske pravice in dolžnosti v imenu in za račun občin ustanoviteljic, razen sprejema odloka ter sprememb in dopolnitev odloka o njegovi ustanovitvi. Svet izvaja tudi druge naloge v skladu z zakonom, ki se nanašajo na skupno izvajanje javne službe in dejavnosti zavoda.

II. NALOGE SVETA USTANOVITELJEV

4. člen

(izvrševanje ustanoviteljskih pravic)

V okviru izvrševanja ustanoviteljskih pravic v javnem zavodu ima svet ustanoviteljev naslednje pristojnosti:

1. daje soglasje k statutu zavoda in njegovim spremembam,
2. obravnava letna poslovna poročila zavoda,
3. odloča o investicijskih sredstvih glede na finančne zmogljivosti zavoda,
4. daje soglasje k razporeditvi presežkov prihodkov nad odhodki, ki niso namenjeni za opravljanje in razvoj dejavnosti,
5. sprejema ukrepe za morebitno finančno sanacijo oziroma za kritje izgub,
6. daje soglasje k sistemizaciji delovnih mest v zavodu,
7. daje soglasje k imenovanju in razrešitvi direktorja zavoda,
8. daje soglasja za izplačilo nagrad direktorju zavoda in za nagrajevanje delovne uspešnosti zaposlenih v zavodu.

III. NAČIN ODLOČANJA SVETA USTANOVITELJEV

5. člen

(sestava in način dela sveta ustanoviteljev)

Svet ustanoviteljev sestavljata župana obeh občin ustanoviteljic. Seje sveta sklicujeta župana po potrebi, na podlagi predhodnega medsebojnega dogovora.

6. člen

(število glasov članov sveta ustanoviteljev in način sprejemanja odločitev)

Vsak član sveta ustanoviteljev ima en glas. Svet je sklepčen, če sta na seji prisotna oba župana. Odločitev sveta je sprejeta, če sta zanjo glasovala oba župana.

7. člen

(obravnava vprašanj na občinskih svetih)

Občinska sveta občin ustanoviteljic lahko obravnavata posamezna vprašanja iz pristojnosti sveta ustanoviteljev in opredelita do njih svoja stališča.

Pri poročanju in obravnavanju vprašanj iz pristojnosti sveta ustanoviteljev pred posameznim občinskim svetom predstavlja svet ustanoviteljev tisti član, ki je predstavnik posamezne ustanoviteljice v svetu ustanoviteljev.

IV. FINANCIRANJE SVETA USTANOVITELJEV

8. člen

(sredstva za delo sveta ustanoviteljev)

Sredstva za delo sveta ustanoviteljev predstavljajo stroški njegovega poslovanja. Sredstva zagotovita občini ustanoviteljici v svojih proračunih. Vsaka občina ustanoviteljica krije stroške za delo sveta ustanoviteljev do ene polovica.

Administrativno tehnične in druge strokovne naloge, potrebne za nemoteno delo skupnega organa, zagotavlja občinska uprava Mestne občine Slovenj Gradec.

V. KONČNA DOLOČBA

9. člen

(objava in začetek veljavnosti)

Ta sklep je sprejet, ko ga v enakem besedilu sprejmeta občinska sveta obeh občin ustanoviteljic. Sklep se objavi v Uradnem listu Republike Slovenije in Uradnem glasilu slovenskih občin. Veljati začne naslednji dan po zadnji objavi v uradnem glasilu posamezne občine.

Št. 014-18/2011

Slovenj Gradec, dne 8. oktobra 2012

Župan
Občine Ravne na Koroškem
mag. Tomaž Rožen l.r.

Župan
Mestne občine Slovenj Gradec
Andrej Čas l.r.

ŠKOFLJICA

3070. Sklep o javni razgrnitvi dopolnjenega osnutka Občinskega prostorskega načrta Občine Škofljica in Okoljskega poročila z dodatkom za varovana območja

Na podlagi 50. člena Zakona o prostorskem načrtovanju (Uradni list RS, št. 33/07, 70/08 – ZVO-1B, 108/09, 80/10 – ZUPUDPP (106/10 – popr.), 43/11 – ZKZ-C, 57/12, 57/12 – ZUPUDPP-A) in 7., 8. in 30. člena Statuta Občine Škofljica (Uradni list RS, št. 1/10, 101/10) župan Občine Škofljica objavlja

S K L E P

o javni razgrnitvi dopolnjenega osnutka Občinskega prostorskega načrta Občine Škofljica in Okoljskega poročila z dodatkom za varovana območja

1. člen

Župan Občine Škofljica odreja, da se javno razgrne dopolnjen osnutek Občinskega prostorskega načrta (v nadaljnjem besedilu: OPN) Občine Škofljica, ki ga je izdelalo podjetje Struktura d.o.o., Šranga 34, iz Mirne Peči, pod št. projekta U0815.

2. člen

Ministrstvo za okolje in prostor je z odločbo, št. 35016-42/2008/3 z dne 13. 7. 2009, odločilo, da je za OPN Občine Škofljica potrebno izvesti celovito presojo vplivov na okolje. Sestavni del postopka je izvedba presoje sprejemljivosti vplivov izvedbe plana v naravo na varovana območja. Javno se razgrne Okoljsko poročilo k OPN (v nadaljnjem besedilu: OP), ki ga je izdelalo podjetje Struktura d.o.o., Mirna Peč, v sodelovanju s podjetjem Lutra d.o.o., Ljubljana.

3. člen

Javna razgrnitev bo trajala od 15. oktobra do 28. novembra 2012. Na javni obravnavi bosta pripravljavec in izdelovalec o vsebinah OPN in razgrnjenem gradivu podala podrobnejše obrazložitve in pojasnila.

4. člen

Gradivo (OPN s prilogami in Okoljskim poročilom) bo v času trajanja javne razgrnitve razgrnjeno v Kulturni dvorani, Šmarska cesta 3, na Škofljici. Gradivo bo dostopno za ogled v poslovnem času občinske uprave. Dopolnjen osnutek OPN in Okoljsko poročilo je v času javne razgrnitve v digitalni obliki dostopno na spletnih straneh občine: www.skofljica.si.

5. člen

V okviru javne razgrnitve bosta izvedeni dve javni obravnavi, in sicer:

- v ponedeljek, 22. 10. 2012, z začetkom ob 17.00 uri, v kulturni dvorani na Škofljici in
- v sredo, 14. 11. 2012, z začetkom ob 17.00 uri, v kulturni dvorani na Škofljici, in sicer za:
 - k.o. Lanišče, ob 17.00 uri,
 - k.o. Rudnik in k.o. Karlovško predmestje, ob 18.00 uri
 - k.o. Pijava Gorica, k.o. Drenik, k.o. Želimlje in k.o. Dobravica, ob 19.00 uri
 - k.o. Gradišče, ob 20.00 uri.

6. člen

V času javne razgrnitve imajo vsi zainteresirani organi, organizacije, posamezniki, lastniki ali posestniki nepremičnin in druga javnost pravico dajati pripombe in predloge na dopolnjen osnutek akta ter okoljsko poročilo. Pripombe in predloge se lahko poda pisno v knjigo pripomb na mestu razgrnjenega gradiva, pisno po pošti na naslov Občina Škofljica, Šmarska cesta 3, 1291 Škofljica, ter po elektronski pošti na naslov: obcina@obcina.skofljica.si na obrazcu, dostopnem na spletnih straneh občine. Pripombe in predlogi se lahko podajo tudi ustno na javnih obravnavah. Rok za podajo pripomb in predlogov poteče zadnji dan razgrnitve.

7. člen

Ta sklep se objavi na spletni strani Občine Škofljica in v Uradnem listu Republike Slovenije in začne veljati z dnem objave.

Št. 007-17/2012

Škofljica, dne 2. oktobra 2012

Župan
Občine Škofljica
Ivan Jordan l.r.

TOLMIN

3071. Odlok o Občinskem prostorskem načrtu Občine Tolmin

Občinski svet Občine Tolmin je na podlagi 52. člena ZPNačrt-a (Uradni list RS, št. 33/07, št. 70/08 – ZVO-1B, št. 108/09, št. 80/10 – ZUPUDPP in št. 43/2011 – ZKZ-C) in 21. člena Statuta Občine Tolmin (Uradni list RS, št. 2/09) ter sprejetega Sklepa o začetku priprave občinskega prostorskega načrta Občine Tolmin (Uradne objave, št. 10/08) in Sklepa ministra pristojnega za prostor o ugotovitvi usklajenosti občinskega prostorskega načrta Občine Tolmin (št. 35016-8/2008/88 z dne 27. 7. 2012) na 19. seji dne 25. 9. 2012 sprejel

O D L O K

o Občinskem prostorskem načrtu Občine Tolmin

I. UVODNE DOLOČBE

1. člen

(uvod)

(1) S tem odlokom se sprejme Občinski prostorski načrt (v nadaljevanju: OPN) Občine Tolmin.

(2) OPN velja na celotnem območju občine.

(3) V besedilu uporabljeni izrazi, zapisani v moški spolni slovnični obliki, so uporabljeni kot nevtralni za moške in ženske.

2. člen

(vsebina in sestavine odloka)

(1) OPN je sestavljen iz besedila in grafičnega dela.

(2) Besedilo OPN obsega naslednja poglavja:

I. Uvodne določbe

II. Strateški del

III. Izvedbeni del

IV. Končne določbe

V. Priloge

(3) Grafični del strateškega dela OPN vsebuje naslednje karte:

Tabela 1: Pregled kart v strateškem delu OPN

Številka	Naslov karte	Merilo
1	Zasnova prostorskega razvoja	1:50.000
2	Usmeritve za razvoj dejavnosti v krajini	1:50.000
3	Usmeritve za razvoj naselij in celovito prenavo	1:50.000
4	Zasnova prometnega omrežja	1:50.000
5	Zasnova oskrbe z vodo in odvajanje odpadnih voda	1:50.000
6	Zasnova elektroenergetske infrastrukture	1:50.000
7	Usmeritve za določitev namenske rabe prostora	1:50.000
8	Omejitve v odprtem prostoru	1:50.000

(4) Grafični del izvedbenega dela OPN vsebuje naslednje karte:

Tabela 2: Pregled kart v izvedbenem delu OPN

Številka	Karta	Merilo
1	Pregledna karta občine z razdelitvijo na liste	1:50.000
2	Pregledna karta občine s prikazom osnovne namenske rabe in ključnih omrežij gospodarske javne infrastrukture	1:50.000
3	Prikaz območij enot urejanja prostora, osnovne oziroma podrobnejše namenske rabe prostora in prostorskih izvedbenih pogojev	1:5.000
4	Prikaz območij enot urejanja prostora in prikaz javne gospodarske infrastrukture.	1:5.000

3. člen

(uporabljeni izrazi)

(1) Posamezni izrazi, uporabljeni v tem odloku, imajo naslednji pomen:

1. **Bruto tlorisna površina (BTP)** stavbe je skupna površina vseh etaž, izračunanih po sistemu SIST ISO 9836. Pri podstrežju se upošteva tisti del bruto etažnih površin, kjer je svetla višina prostora večja od 1,60 m. Pri izračunu BTP se ne upoštevajo površine, ki so obdane z elementi, kot so parapeti, venci, ograje in niso pokrite.

2. **Dozidava oziroma nadzidava objekta** je izvedba gradbenih in drugih del, kadar se k obstoječemu objektu dozida ali nadzida nov del objekta do največ 50% BTP obstoječega objekta. Pri izračunu BTP za dozidavo ali nadzidavo objekta se ne upošteva površin kleti. Šteje se, da je dozidava oziroma nadzidava objekta gradnja novega objekta takrat, ko je dozidava ali nadzidava večja od 50% BTP obstoječega objekta oziroma dozidava ali nadzidava z drugo namembnostjo, kakor jo ima osnovni

objekt. Prizidek je potrebno priključiti na komunalno infrastrukturo preko obstoječih priključkov objekta, h kateremu se doziduje oziroma nadziduje.

3. **Enota urejanja prostora** je območje z enotnimi značilnostmi prostora, na katerem se določijo namenska raba in dopustna izraba prostora, omejitve, povezane z varstvom okolja, ohranjanjem narave in varstvom kulturne dediščine, in za posamezne vrste posegov v prostor enotni prostorski izvedbeni pogoji oziroma usmeritve ter pogoji in omejitve za izdelavo občinskega podrobnega prostorskega načrta, če je ta predviden.

4. **Etaža** za potrebe OPN je del stavbe med dvema pohodnima površinama ali pohodno površino in streho.

5. **Etažnost objekta** za potrebe OPN je določena s številom etaž nad terenom, pri čemer se kot etaža štejejo pritličje (P), terasna etaža (T) in ostala nadstropja (1, 2, 3).

6. **Faktor gradbene prostornine parcele objekta** (FP) se določi kot razmerje med bruto prostornino objekta in površino celotne parcele objekta, pri čemer je bruto prostornina objekta zmnožek zazidane površine objekta in povprečne višine objekta nad nivoom terena.

7. **Faktor izrabe parcele objekta** (FI) se določi kot razmerje med BTP objekta in celotno površino parcele objekta. Pri izračunu BTP za FI se ne upošteva površin kleti.

8. **Faktor odprtih javnih površin** (FJP) je razmerje med seštevkom odprtih javnih površin (zelene in utrjene površine), ki služijo skupni rabi obravnavanega območja (enote urejanja prostora, naselja) in ne služijo kot javne prometne površine ali komunalne funkcionalne površine (npr. dostopi, dovozi, parkirišča, prostori za ekološke otoke) ter celotno površino obravnavanega območja.

9. **Faktor zazidanosti parcele objekta** (FZ) je razmerje med zazidano površino vseh zahtevnih in manj zahtevnih objektov ter tistih nezahtevnih in enostavnih objektov, ki imajo enega ali več prostorov in v katere človek lahko vstopi, in celotno površino parcele objekta.

10. **Faktor zelenih površin** (FZP) je razmerje med površino parcele objekta, ki mora imeti zemljino in vegetacijski sloj, in celotno površino parcele objekta.

11. **Gospodarska javna infrastruktura** so objekti ali omrežja, ki so namenjeni opravljanju gospodarskih javnih služb skladno z zakonom, ter tista gospodarska infrastruktura, ki je kot taka določena z zakonom ali odlokom lokalne skupnosti, kakor tudi drugi objekti in omrežja v splošni rabi. Gospodarska javna infrastruktura je državnega in lokalnega pomena.

12. **Gradnja** je izvedba gradbenih in drugih del in obsega gradnjo novega objekta, rekonstrukcijo objekta in odstranitev objekta.

13. **Gradnja novega objekta** je izvedba del, s katerimi se zgradi nov objekt oziroma se objekt dozida ali nadzida in zaradi katerih se bistveno spremeni njegov zunanji izgled.

14. **Grajeno javno dobro** so zemljišča in na njih zgrajeni objekti, ki so skladno s predpisi namenjeni splošni rabi in so dostopni vsem pod enakimi pogoji.

15. **Klet** (kratica K) je del stavbe, katere prostori se nahajajo od pritličja navzdol.

16. **Komunalna oprema** so:

– objekti in omrežja infrastrukture za izvajanje obveznih lokalnih gospodarskih javnih služb varstva okolja po predpisih, ki urejajo varstvo okolja;

– objekti in omrežja infrastrukture za izvajanje izbirnih lokalnih gospodarskih javnih služb po predpisih, ki urejajo energetiko, na območjih, kjer je priključitev obvezna;

– objekti grajenega javnega dobra, in sicer občinske ceste, javna parkirišča in druge javne površine.

17. **Legalno zgrajeni objekt** je objekt, za katerega gradnjo je bilo izdano predpisano upravno dovoljenje ali je zgrajen pred 31. decembrom 1967.

18. **Naselje** je s prostorskim aktom določeno območje strnjeno grajenih stavb različnih namembnosti s pripadajočimi površinami, potrebnimi za njihovo uporabo in območje površin, predvidenih za širitev.

19. **Nedovoljena gradnja** je nelegalna gradnja, neskladna gradnja, nevarna gradnja in nelegalni kopi.

20. **Nelegalna gradnja** pomeni, da se gradnja oziroma dela, za katera je predpisano gradbeno dovoljenje, izvajajo oziroma so izvedena brez veljavnega gradbenega dovoljenja, kakor tudi da se objekt, za katerega je bila z gradbenim dovoljenjem dovoljena nadomestna gradnja, v predpisanem roku ni odstranil.

21. **Objekt** je s tlemi povezana stavba ali gradbeni inženirski objekt, narejen iz gradbenih proizvodov in naravnih materialov, skupaj z vgrajenimi inštalacijami in tehnološkimi napravami.

22. **Odstranitev objekta** je izvedba del, s katerimi se objekt odstrani, poruši ali razgradi in se vzpostavi prejšnje stanje.

23. **Okoljska infrastruktura** so objekti, vodi in naprave za oskrbo z vodo, za čiščenje in odvajanje odpadnih vod, za ravnanje z odpadki in za odlaganje odpadkov.

24. **Oskrbovana stanovanja** so stanovanja za starejše, v katerih lahko stanovalci dobijo pomoč 24 ur dnevno iz določene ustanove, pod pogojem, da so arhitektonsko prilagojena kot stanovanja za starejše ljudi z lastnim gospodinjstvom v večstanovanjski stavbi ali v drugi obliki strnjene gradnje.

25. **Osnovna oskrba prebivalcev** vključuje osnovno šolo, vrtec, trgovino in storitvene dejavnosti.

26. **Otroško igrišče** je prostor za potrebe otroške igre, opremljen z urbano opremo in praviloma zasajen z drevesno in gramovno vegetacijo; lahko je namenjeno eni ali različnim starostnim skupinam, lahko je samostojna ureditev ali ureditev, načrtovana v sklopu parka ali drugega območja.

27. **Parcela objekta** je zemljišče, sestavljeno iz ene ali več zemljiških parcel, na katerem stoji oziroma na katerem je predviden objekt in na katerem so urejene površine, ki služijo takšnemu objektu oziroma je predvidena ureditev površin, ki bodo služile takšnemu objektu.

28. **Podstrešje** je prostor pod poševno streho, lahko tudi bivalni, z višino kapnega zidu največ 1,20 m. Če je kapni zid višji, se podstrešje šteje za etažo.

29. **Poseg v prostor** je poseg v ali na zemljišče z namenom gradnje objekta po predpisih o graditvi objektov in drug poseg v fizične strukture na zemeljskem površju ter pod njim.

30. **Praviloma** – izraz pomeni, da je potrebno upoštevati določila odloka; če to zaradi utemeljenih razlogov in omejitev ni možno, je potrebno odstop od določil tega odloka obrazložiti in utemeljiti v postopku za pridobitev upravnega dovoljenja za poseg v prostor.

31. **Priobalno zemljišče** je zemljišče, ki neposredno meji na vodno zemljišče, določeno v skladu s predpisi s področja voda. Zunanja meja priobalnih zemljišč sega na vodah 1. reda 15 metrov od meje vodnega zemljišča, na vodah 2. reda pa 5 metrov od meje vodnega zemljišča, razen če so te z uredbo določene drugače. Zunanja meja priobalnih zemljišč na vodah 1. reda zunaj območij naselij sega najmanj 40 metrov od meje vodnega zemljišča.

32. **Pritličje** (kratica P) je del stavbe neposredno nad zemeljsko površino ali največ 1,4 m nad njo, merjeno od najnižje kote terena ob objektu.

33. **Raščen teren** so površine, ki ohranjajo neposreden stik z geološko podlago in s tem sposobnost zadrževanja in ponikanja vode.

34. **Regulacijske črte** (regulacijska linija, gradbena meja in gradbena linija ter okvirno načrtovano območje javnega dobra) se praviloma uporabljajo za določevanje meja javnega prostora, do katerega se lahko načrtujejo in gradijo objekti.

– Regulacijska linija (RL) je črta, ki ločuje obstoječe in predvidene odprte ali grajene javne površine od površin v privatni lasti in praviloma sovpadajo z linijo prometnih ali zelenih površin ter z linijo grajenega javnega dobra.

– Gradbena meja (GM) je črta, ki je novozgrajeni oziroma načrtovani objekti ne smejo presežati, lahko pa se je dotikajo ali pa so od nje odmaknjeni v notranjost zemljišča; gradbena meja se lahko določa posebej za vsako etažo objekta.

– Gradbena linija (GL) je črta, na katero morajo biti z enim robom – s fasado – postavljeni objekti, ki se gradijo na zemljiščih ob tej črti.

– Gradbena meja v nadstropju (GMn) je črta nad pritlično etažo, ki je novozgrajeni oziroma načrtovani objekti ne smejo presežati, lahko pa se je dotikajo ali pa so od nje odmaknjeni v notranjost zemljišča.

– Okvirno načrtovano območje javnega dobra je območje, ki praviloma predstavlja območje varovalnega koridorja GJI ali druge oblike javnega dobra.

35. **Rekonstrukcija objekta** je spreminjanje tehničnih značilnosti obstoječega objekta in prilagajanje objekta spremenjeni namembnosti ali spremenjenim potrebam oziroma izvedba del, s katerimi se bistveno ne spremeni velikost, spreminjajo pa se njegovi konstrukcijski elementi, zmožljivost ter izvedejo druge njegove izboljšave, pri čemer pri stavbah ne gre za bistveno spremembo v zvezi z velikostjo, če se njena prostornina ne spremeni za več kakor 10%.

36. **Sleme** je vrhnji rob ostrešja ali stični rob strešin in je hkrati najvišja točka strehe.

37. **Sonaravno urejanje vodotokov** je urejanje vodotokov ob upoštevanju hidroloških, ekoloških, krajinskih in drugih vidikov.

38. **Sprememba namembnosti** je izvedba del, ki niso gradnja in zaradi katerih ni potrebna rekonstrukcija ter s katerimi se ne spreminja zunanjega videza objekta, predstavljajo pa takšno spremembo namena objekta oziroma njegovega dela, da se povečajo vplivi objekta na okolico.

39. **Spremljajoča dejavnost** je tista dejavnost, ki ni zajeta v osnovni namenski rabi, a se jo nanjo lahko umešča.

40. **Stanovanjska stavba** je objekt, v katerem je več kot 50% bruto etažnih površin namenjenih bivanju.

41. **Stanovanjska stavba za posebni namen** je stavba, namenjena začasnemu reševanju stanovanjskih potreb socialno ogroženih oseb, starejših, študentov ali otrok, kot so dijaški in študentski domovi, delavski domovi, domovi za starejše, domovi za terapevtske skupine, zavetišča za brezdomce, vzgojni domovi, domovi za skupnosti ter druge stavbe, namenjene za izvajanje socialnih programov, ki vključujejo bivanje.

42. **Strnjena gradnja** je gradnja objektov, ki se med seboj stikajo z vsaj eno stranico ali njenim delom.

43. **Svetla višina prostora** je merjena od gotovega poda do gotovega stropa.

44. **Terasna etaža** (kratica T) je zgornja etaža stavbe neposredno nad ravno streho. Bruto etažna površina terasne etaže ne sme presežati 50% BTP etaže pod njo.

45. **Trg** je odprt prostor, delno ali v celoti obdan s stavbami, primeren za sestajanje, zbiranje ljudi.

46. **Varovalni koridor gospodarske javne infrastrukture** obsega prostor, v katerem gradnja objektov pred izgradnjo objektov, katerim so koridorji namenjeni, ni dopustna. Dopustni so posegi v prostor pod pogoji tega odloka in s posebnim soglasjem pristojnega organa oziroma upravljavca infrastrukture, kateri je koridor namenjen, v skladu s predpisi.

47. **Varovalni pas gospodarske javne infrastrukture** obsega prostor, določen v skladu s predpisi, v katerem so gradbeni posegi dopustni le s soglasjem pristojnega organa oziroma upravljavca.

48. **Večstanovanjska stavba** je stanovanjska stavba s tremi ali več stanovanji (vila blok, stanovanjski blok, stolpič, stolpnica in podobni stanovanjski objekti).

49. **Veduta** je poudarjen pogled iz določenega mesta opazovanja (praviloma javne površine) z jasno določeno smerjo in prostorsko zaokroženim ciljem opazovanja, ki je lahko objekt ali območje.

50. **Višina objekta**, ki je določena s tem odlokom, se meri od najnižje kote terena ob objektu do kote najvišje točke strehe (sleme) ali na vencu stavbe z ravno streho.

51. **Vodno zemljišče** je zemljišče, na katerem je voda trajno ali občasno prisotna in se zato oblikujejo posebne hidrološke, geomorfološke in biološke razmere, ki določajo vodni in obvodni ekosistem. Vodno zemljišče tekočih voda obsega osnovno strugo tekočih voda, vključno z bregom, do izrazite geomorfološke spremembe. Vodno zemljišče stoječih voda obsega dno stoječih voda, vključno z bregom, do najvišjega zabeleženega vodostaja. Za vodno zemljišče se štejejo tudi opuščene struge in prodišča, ki jih voda občasno še poplavlja, močvirja in zemljišče, ki ga je poplavela voda zaradi posega v prostor.

52. **Vrtiček** je površina za pridelovanje vrtnin in gojenje okrasnih rastlin za lastne potrebe.

53. **Vrtičkarstvo** je pristočasna dejavnost, ki vključuje pridelovanje vrtnin in gojenje okrasnih rastlin za lastne potrebe in se izvaja na posebej za tako dejavnost urejenih površinah.

54. **Vzdrževanje objekta** je izvedba del, s katerimi se ohranja objekt v dobrem stanju in omogoča njegova uporaba. Pri vzdrževanju je potrebno ohraniti oziroma zagotoviti prvotne kakovostne fasadne elemente. Vzdrževanje obsega redna vzdrževalna dela, investicijska vzdrževalna dela in vzdrževalna dela v javno korist.

55. **Zaselek** je naselje z največ 10 manj zahtevnimi objekti.

56. **Zbiralnica ločenih frakcij** je pokrit ali nepokrit prostor, urejen in opremljen za ločeno zbiranje in začasno hranjenje posameznih ločenih frakcij, kjer povzročitelji komunalnih odpadkov prepuščajo te frakcije izvajalcu javne službe.

57. **Zbirni center** je pokrit ali nepokrit prostor, urejen in opremljen za ločeno zbiranje in začasno hranjenje vseh vrst ločenih frakcij, kjer povzročitelji komunalnih odpadkov iz širše okolice prepuščajo te frakcije in kosovne odpadke izvajalcu javne službe. Zbirni center je lahko hkrati urejen tudi kot zbiralnica nevarnih frakcij.

58. **Zelena streha** je streha, ki jo pokriva zemljina z vegetacijskim slojem.

59. **Zelene površine naselja** so površine, namenjene preživljanju prostega časa, predvsem rekreaciji in športu na prostem, parki ter druge javne zelene površine, ki so namenjene izboljšanju kvalitete bivanja v naselju.

(2) Izrazi, uporabljeni v tem odloku, katerih pomen ni izrecno določen v tem odloku, imajo enak pomen, kot ga na dan uveljavitve tega odloka določajo predpisi s področja prostorskega načrtovanja in graditve objektov.

(3) Izrazi, uporabljeni v tem odloku, ki označujejo posameznike in ki so zapisani v moški spolni slovnični obliki, so uporabljeni kot nevtralni za moške in ženske.

(4) Kratice uporabljene v tem odloku imajo naslednji pomen:

Tabela 3: Pomen kratic uporabljenih v odloku

Kratika	Pomen kratice
BTP	bruto tlorisna površina
EUP	enota urejanja prostora
FI	faktor izrabe parcele
FJP	faktor odprtih javnih površin
FZP	faktor zelenih površin
FP	faktor gradbene prostornine
FZ	faktor zazidanosti parcele
GJI	gospodarska javna infrastruktura
GL	gradbena linija
GM	gradbena meja
MRP	merilno regulacijska postaja
NRP	namenska raba prostora
DPN	državni prostorski načrt
OPN	občinski prostorski načrt
OPPN	občinski podrobni prostorski načrt
P	pritličje
PM	parkirno mesto
RL	regulacijska linija
RTP	razdelilna transformatorska postaja
TP	transformatorska postaja
UN	urbanistični načrt

II. STRATEŠKI DEL

II.1 SPLOŠNE DOLOČBE

4. člen

(vsebina strateškega dela)

Besedilo strateškega dela OPN vsebuje naslednja poglavja:

- Izhodišča in cilji prostorskega razvoja občine
- Zasnova prostorskega razvoja občine
- Zasnova gospodarske javne infrastrukture
- Okvirna območja naselij vključno z območji razpršene gradnje, ki so z njimi prostorsko povezana
- Določitev območij razpršene poselitve
- Usmeritve za prostorski razvoj občine.

II.2 IZHODIŠČA IN CILJI PROSTORSKEGA RAZVOJA OBČINE

II.2.1 Stanje in značilnosti dosedanjega prostorskega razvoja občine

5. člen

(usmeritve iz hierarhično nadrejenih prostorskih aktov in prostorsko odgovarjajočih sektorskih dokumentov)

V prostorskem aktu so upoštevana izhodišča in usmeritve iz naslednjih dokumentov:

- Strategija prostorskega razvoja Slovenije (Uradni list RS, št. 76/04);
- Prostorski red Slovenije (Uradni list RS, št. 122/04);
- Program razvoja podeželja 2004–2006 za Republiko Slovenijo (Uradni list RS, št. 116/04);
- sektorski nacionalni programi oziroma njihovi operativni programi;
- drugi akti, s katerimi se na podlagi predpisov načrtuje razvoj oziroma širitev posameznih objektov in omrežij gospodarske javne infrastrukture.

6. člen

(geografske in družbene značilnosti)

(1) Občina Tolmin leži v SZ Sloveniji na območju zgornje Soške doline. Njeno središče predstavlja Tolminska kotlina, ki je stičišče štirih dolin: doline Soče proti Kobaridu, doline Soče proti Kanalu in Novi Gorici, doline Idrije in Baške grape.

- (2) V trenutnem obsegu občina obstaja od leta 1994, ko sta se od predhodne Občine Tolmin odcepili občini Bovec in Kobarid.
- (3) Občina meji na občine Kobarid, Bohinj, Železniki, Cerkno, Idrija, Nova Gorica ter Kanal, del na zahodu pa meji neposredno na Italijo, zato jo štejemo kot obmejno občino.
- (4) Občina meri 382,3 km². Po registrskem popisu leta 2011 je v 72 naseljih živelo 11.634 prebivalcev v 4.733 gospodinjstvih.
- (5) Povprečna velikost gospodinjstva je 2,4 člana. Območje občine je redko naseljeno – gostota naseljenosti je 30,4 prebivalcev/km². Razlog za redko naseljenost je razgiban relief občine, ki dopušča strnjena naselja le v ozkih dolinah, medtem ko so za hriboviti svet značilni zaselki in samotne kmetije.
- (6) Starostna struktura prebivalstva je še ugodna, po registrskem popisu 2011 je bil indeks staranja 116,5, kar je bistveno boljše od republiškega povprečja, ki znaša 150,6.

7. člen

(stanje in značilnosti prostorskega sistema – poselitve)

(1) Naravne danosti – predvsem reliefne – so bistveno vplivale na razvoj poselitve v celotni občini. Tako je urbanizirano območje občine omejeno na doline rek, in sicer predvsem Soče, Idrijce in Bače. Tu je značilen gručast tip naselij z dokaj dobro dostopnostjo, kar spodbuja močno priseljevanje in dnevne migracije v ta del občine. Za planotast svet Šentviške planote, Volčanskih Rutov, deloma Banjšic in Gorenje Trebuše je značilen pojav razpršene poselitve – manjših zaselkov in samotnih kmetij. Za hribovitejše predele občine pa so značilne predvsem gručaste vasi in zaselki, ki jih spremlja razpršena poselitev med vasmi.

(2) Od vseh naselij v občini so le tri urbana – Tolmin, Most na Soči in Podbrdo. Ta tri naselja s svojim gravitacijskim zaledjem pokrivajo celotno občino. Preostalo poselitev v občini tvorijo podeželska naselja, vasi in zaselki, ki so razporejeni znotraj urbaniziranega in manj urbaniziranega podeželja. Za vsa naselja izven omenjenih urbanih središč je značilna dokaj skromna opremljenost. Večinoma so to stanovanjska in kmetijska naselja z manjšim številom prebivalcev – vsa pod 300 prebivalcev (razen Volč).

(3) Občina Tolmin je z regionalnega vidika funkcionalno močno povezana s središčem nacionalnega pomena – Novo Gorico, in sicer v zaposlitvenem, izobraževalnem, storitvenem, socialnem, zdravstvenem, finančnem, ekonomskem, oskrbnem ter urbanem smislu.

(4) V Občini Tolmin je registriranih 1034 gospodarskih družb. Od tega jih je kar 70% lociranih v Tolminu in okolici. V zadnjih letih je več ukinjenih podjetij kot na novo registriranih. Velik delež zaposlenih v občini je v predelovalni industriji (okoli 40% v proizvodnji električne opreme, ostali v proizvodnji kovin in kovinskih izdelkov ter proizvodnji pohištva). Pomemben delež zavzema tudi gradbeništvo.

(5) V občini je stopnja registrirane brezposelnosti visoka, saj je po registrskem popisu 2011 znašala 10,8%, kar je nad slovenskim povprečjem, ki je znašala 11,5%. Stanje gospodarstva v občini je kljub temu sorazmerno dobro.

(6) Večina gospodarskih con je v občini lociranih na širšem območju mesta Tolmin (Industrijska cona Poljubinj in Poljubinj II, Obrtna cona Na logu, Obrtna cona Dobrave). Ostale industrijske in gospodarske cone se pojavljajo večinoma po dolini rek Idrijce (Dolenja Trebuša, Postaja) in Bače (Klavže, Kneža, Podbrdo). Industrijska cona pa je locirana še na Šentviški planoti na Pečinah. Problematika industrijskih in obrtnih objektov izven osrednjega dela občine ob mestu Tolmin je v opuščanju ali selitvi dejavnosti in propadanju objektov.

(7) Družbena javna infrastruktura je v občini zadovoljivo pokrita tako na področju zdravstva, socialnega varstva, izobraževanja, kulture kot športa in rekreacije. Večina družbene javne infrastrukture je skoncentrirana v mestu Tolmin, osnovna družbena javna infrastruktura pa je zagotovljena v vseh naseljih v skladu z nivojem naselij znotraj omrežja naselij.

8. člen

(stanje in značilnosti prostorskega sistema – gospodarska javna infrastruktura)

Prometna infrastruktura

(1) Glavno prometno povezavo med osrednjo Slovenijo in zgornjo Soško dolino predstavlja glavna cestna povezava Idrija–Tolmin (G2-102).

(2) Poleg omenjene cestne povezave je izjemnega pomena še glavna cestna povezava Nova Gorica–Tolmin (G2-103). Ta pomeni pomembno povezavo s središčem nacionalnega pomena Nova Gorica. Cesta poteka po dolini reke Soče.

(3) Regionalno povezavo drugega reda predstavlja v občini povezava po Baški grapi R2-403, ki se v kraju Bača pri Modreju veže na cesto G2-102. Od ceste po Baški grapi se nad naseljem Petrovo Brdo odcepi regionalna turistična cesta RT-909 proti Sorici.

(4) Regionalne ceste povezujejo še smeri Postaja–Čepovan–Nova Gorica (R3-609); Most na Soči–Ušnik (R3-603); Dolenja Trebuša–Gorenja Trebuša–Čepovan–Nova Gorica (R3-608); Dolenja Trebuša–Gorenja Kanomlja–Spodnja Idrija (R3-610).

(5) Regionalnega pomena je tudi cesta po Kamnici, ki je pomembna povezava Tolminske kotline z Italijo (navezava na Čedad). Ta trenutno še ni kategorizirana.

(6) Ostala naselja znotraj občine so naselja, povezana z lokalnim cestnim omrežjem lokalnih cest, lokalnih zbirnih cest, lokalnih krajevnih cest ter javnih poti.

(7) Najpomembnejše občinsko križišče je ob stičišču dveh glavnih cest G2-102 in G2-103 pri Peršetu. Sledijo mu križišča glavne ceste po dolini Idrijce G2-102 in regionalne ceste po Baški grapi R2-403 v kraju Bača pri Modreju; križišče glavne ceste po dolini Idrijce G2-102 in dveh regionalnih cest proti Gorenji Trebuši R3-608 in Gorenji Kanomlji R3-610 v Dolenji Trebuši; križišče glavne ceste po dolini Idrijce G2-102 in regionalne ceste proti Čepovanu R3-609 v naselju Postaja ter križišči, ki regionalno cesto Most na Soči–Ušnik R3-603 vežeta na glavno cesto G2-102 v naselju Most na Soči in G2-103 v zaselku Ušnik.

(8) Čez Občino Tolmin je speljana daljinska železniška proga nacionalnega pomena Jesenice–Nova Gorica–Sežana, ki v občino vstopa pred zaselkom Podselo, in sicer na levem bregu reke Soče, izstopa pa v Podbrdu skozi predor proti Bohinjski Bistrici. Proga je enotirna in ni elektrificirana. V občini je pet železniških postaj, in sicer v naselju Postaja (ž. p. Most na Soči) ter štiri v Baški grapi (Klavže (ž. p. Podmelec), Grahovo, Hudajužna in Podbrdo). Poleg potniškega in tovornega prometa, ki se vrši na železnici, je izrednega pomena avtovlak, ki vozi na relaciji Most na Soči–Podbrdo–Bohinjska Bistrica.

(9) V občini ni kategoriziranih kolesarskih prog. V občini pa so opredeljene kolesarske turistično-rekreacijske poti (Šentviška planota, Kolovrat ...).

(10) Heliport je v Občini Tolmin lociran ob Industrijski coni Na logu.

Energetska infrastruktura

(11) V občini je okrog 5.400 odjemalnih mest električne energije, ki letno porabijo 35.260.000 kWh energije. Oskrba z električno energijo se v občini izvaja preko prenosnega omrežja, in sicer preko dveh 110 kV daljnovodov Tolmin–Cerkno ter Tolmin–Doblar ter 2x 110 kV daljnovoda Tolmin–Kobarid.

(12) Nizkonapetostno omrežje, ki je domena lokalnega distributerja, je na območju celotne občine urejeno, saj imajo vsa naselja zadostno zmogljivo električno omrežje, poleg tega pa je veliko daljnovodov tudi obnovljenih.

(13) Razdelilna transformatorska postaja je v občini ena, in sicer v obrtni coni Dobrave. Gre za RTP 110/20 kV Tolmin. V občini je 169 transformatorskih postaj.

(14) Obnovljivi viri energije v Občini Tolmin so lesna biomasa, vodni viri, sončna in geotermalna energija. Od teh se izrabljajo vodni viri, na katerih so izgrajene male hidroelektrarne, lesna biomasa ter sončna energija.

(15) V občini poteka proizvodnja električne energije v večjem številu malih hidroelektrarn (Godiča, Volarnik (2X), Kamnica, Tbin (3X), Hotejka, Idrjica (2X), Skopičnik, Hotešček, Kremenska grapa, Trebuščica (2X), Porezen, Mlečni potok, Bača (3X), Batava, Milbach, Brezna grapa, Potok, Medvedji potok, Temnak, Kneža (3X), Koritnica, Prošček, Jelenk, Zadlaščica, Globovica in Tolminka). Velike hidroelektrarne na območju občine ni. Zajetje za HE Doblar (jezero pri Mostu na Soči) z zapornico (pri zaselku Podselo) leži v Občini Tolmin.

(16) Spodbuja se raba sončne energije, fotovoltaike, sistema toplotne črpalke ter ostalih obnovljivih virov energije. Naštete vire izrabe energije je potrebno samostojno preučiti in v posameznih primerih spodbujati njihovo uporabo.

(17) Daljinskega ogrevanja v Občini Tolmin ni. Vsako gospodinjstvo rešuje problem ogrevanja samostojno, tudi znotraj posameznega objekta.

(18) Na območju občine ni in tudi ni predvidena oskrba z zemeljskim plinom, tako da se krog uporabnih energentov močno skrči. Za ogrevanje se prednostno uporabljajo drva, poleg drv pa še ekstra lahko kurilno olje in utekočinjen naftni plin.

(19) Z javno razsvetljavo v občini nista opremljeni le naselja Zadlaz – Žabče in Zadlaz – Čadrg. Ostala naselja so opremljena, vendar je problematična neracionalna poraba električne energije za potrebe javne razsvetljave.

Komunalna infrastruktura

(20) Oskrba s pitno in tehnološko vodo je zagotovljena večini uporabnikov na območju Občine Tolmin. Občina ima glede na geografske pogoje dobro vodovodno oskrbo.

(21) Glavni vodooskrbni sistem na območju Občine Tolmin je sistem Zadlaščica, ki pokriva območje z več kot 5000 prebivalci na območju naselij Tolmin, Zatoimin, Dolje, Žabče, Zadlaz – Žabče, Poljubinj, Prapetno, Modrej, Most na Soči, Bača pri Modreju, Postaja, Idrjica pri Bači, Drobočnik in Kozmerice.

(22) Večina naselij v občini je opremljenih z javnimi vodovodi, iz vaških vodovodov pa se še vedno oskrbujejo naselja Kanalski Lom, Obloke, Trtnik, Kneške Ravne, Bača pri Podbrdu, Bukovski Vrh, Gabrje, Modrejce, Dolenja Trebuša, Hudajužna, Čadrg ter nekateri manjši zaselki. Večina teh sistemov je v procesu prevzema v upravljanje javne službe. Poleg tega veliko število objektov koristi lastno zajetje. Teh objektov naj bi bilo na območju občine približno 200. Poseben status v sistemu vodooskrbe ima naselje Selce, ki se napaja iz vodooskrbnega sistema Občine Kobarid.

(23) V občini obratuje šest kanalizacijskih sistemov, priključenih na čistilne naprave, in sicer kanalizacijski sistem Tolmin, Volče, Most na Soči, Modrej, Podbrdo in Tolminske Ravne. Kanalizacijski sistemi Tolmina, Zatoimina in Poljubinja z industrijsko cono se zaključijo v skupni čistilni napravi v Tolminu, naselja Volče z deponijo, Most na Soči, Modrej, Podbrdo ter Tolminske Ravne pa imajo vsaka svoj sistem s svojo čistilno napravo. Glede na prodano količino pitne vode se tako na območju občine čisti približno 60% celotne količine

(24) Trenutno je z ločenim sistemom za odvod komunalne in padavinske vode v celoti opremljeno le naselje Tolminske Ravne. Ločen sistem v ostalih naseljih predstavlja le del sistema za odvod komunalne in padavinske vode. V teh primerih se meteorne vode izlivajo v Sočo (Tolmin, Volče), Tolminko (Tolmin), Bačo (Podbrdo) in Zadlaščico (Tolminske Ravne).

(25) Čistilna naprava v Tolminu je prirejena tudi za obdelavo blata iz greznic in malih čistilnih naprav.

(26) Gospodarjenje s komunalnimi odpadki je v občini dobro organizirano. Komunalni odpadki se odlagajo na odlagališču Volče, redno pa se dovažajo iz vseh naselij in zaselkov. V večini naselij je urejeno ločeno zbiranje odpadkov, in sicer za steklo, plastiko, papir, tekstil ter 'zeleni odrez'. Poleg tega se dvakrat letno zagotavlja odvoz nevarnih in kosovnih odpadkov. Komunalno podjetje upravlja z deponijo nenevarnih odpadkov v Volčah Kapaciteta deponije zadošča do leta 2015.

(27) Na območju deponije se je uredil zbirni center za inertne in kosovne odpadke.

(28) Sanacija črnih odlagališč se v občini ureja sproti. Od uvedbe vsakoletnega zbiranja kosovnih odpadkov se je problematika črnih odlagališč močno izboljšala. V preteklosti sta bili sanirani dve večji odlagališči na Ljubinj in v Hudajužni.

Telekomunikacijska infrastruktura

(29) Telekomunikacijsko infrastrukturo na območju Občine Tolmin predstavlja širokopasovno omrežje in infrastruktura brezžičnih komunikacij. S širokopasovnim omrežjem so opremljena naselja Tolmin, Poljubinj, Zatoimin, Žabče, Most na Soči in Modrej.

(30) Na območju Občine Tolmin so locirani naslednji objekti z vgrajenimi telekomunikacijskimi vozliščnimi napravami: LC Čadrg, LC Zadlaz – Čadrg, LC Dolenja Trebuša, LC Gorenja Trebuša, LC Grahovo ob Bači, LC Kneža, LC Most na Soči, LC Pečine, LC Podbrdo, LC Slap ob Idrjici, PX Tolmin in LC Volarje. Omrežje je po večini zemeljsko, zaradi konfiguracije terena in raztresene poselitve pa deloma tudi zračno. Kvaliteta tega omrežja je v glavnem dobra, saj so ga v zadnjih letih posodobili in dogradili. Čez področje poteka tudi del hrbteničnega optičnega kraka v smeri Tolmin–Bovec, Tolmin–Idrjica in Tolmin–Nova Gorica. Večina končnih central je z optičnimi povezavami priključena na ta krak in ima s tem zagotovljene širokopasovne povezave.

(31) V Občini Tolmin obstajajo naselja, kjer ni možen dostop končnih uporabnikov (gospodinjstva, javne institucije, poslovni subjekti) do širokopasovnih povezav, oziroma je dostop le delno možen (zasedenost kablov) – t.i. bele lise. Taka naselja so Čadrg, Daber, Dolgi Laz, Gorenji Log, Grant, Hudajužna, Kanalski Lom, Kneške Ravne, Kuk, Logaršče, Obloke, Porezen, Rut, Stopnik, Stržišče, Tolminske Ravne, Volčanski Rut, Zakraj in Znojile.

9. člen

(stanje in značilnosti prostorskega sistema – krajina)

(1) Občina Tolmin leži na prehodu alpskih, predalpskih, kraških in primorskih krajin. V alpskih krajinah je prisotna velika naravna dinamika, naravni procesi, ranljivost visokogorskega sveta in mikrorelief ter značilna oblikovanost reliefa. V predalpskih krajinah se upošteva organizacijo prostora gorskih in hribovitih območij, za katere je značilen »celek«, ranljivost podzemnih voda

in strukturno vrednost avtohtone vegetacije na ravninskih predelih. V primorskih krajinah se upošteva reliefne in geomorfološke značilnosti ter krajinsko-ekološki pomen naravne zarasti. V kraških krajinah pa se upošteva strukturo kraških oblik.

(2) Krajinsko sliko občine gradijo tipični elementi, kot so ekstenzivni sadovnjaki, travniki, samotne kmetije s celki, cerkvice na vedutno izpostavljenih mestih, seniki, ostanki gozda, omejki in posamezna drevesa v kmetijski krajini ...

(3) S krajinsko-ekološkega vidika je matica v krajini Občine Tolmin večinoma gozd. Mozaičnost krajine je v občini zelo velika. Pogosto se pojavljajo večje in manjše zaplate kmetijskih zemljišč ter z ekološkega vidika izredno pomembni vodni koridorji. Predvsem v višjih predelih je gozdne matice več, kot zaplate pa se pojavljajo pašniki, gozdne jase, visokogorski pašniki ... V dolini je gozdnih ostankov manj. Prevladujejo večje zaplate kmetijskih zemljišč, ki pa so še vedno prepletene z ostanki gozdne matice (gozdne zaplate in omejki). Ti ostanki dajejo krajinski sliki dolinskega predela občine večjo doživljajsko vrednost ter krajinsko-ekološki pomen.

(4) Občinska krajinska slika je izredno pestra. Kot izredno kvalitetno naj izpostavimo krajinsko sliko območij nad Baško grapo (naselja Rut, Grant, Znojile, Stržišče, Kal), celotnega območja Gorenje Trebuše, gorskega predela občine, območij pašnih planin (planine Sleme, Medrje ...), nekaterih dolin (dolini Tolminke, Zadlaščice) ter posameznih izredno kakovostnih doživljajskih območij (ob Soči, posamezne samotne kmetije) ...

(5) Med degradacije krajinske slike v občini štejemo zaraščanje in propadanje predvsem višje ležečih kmetijskih površin, odvzeme proda iz vodotokov, energetske objekte na vodotokih, propadajoče pomožne kmetijske objekte ter pomožne kmetijske objekte z oblikovno neustrezno spremenjeno namembnostjo (predvsem vikendi, garaže ...).

Kmetijstvo

(6) Kmetijstvo zaznamuje predvsem nižinski del občine (ravnice ob Soči, Idrijci) ter Šentviško planoto. Glavna oblika kmetijske pridelave je večinoma živinoreja, ki je vezana na travnike in pašnike. Ti predstavljajo tudi največji delež kmetijskih površin v občini. Sadovnjaki – večinoma ekstenzivni – in njivske površine, ki se v občini pojavljajo, praviloma ne pomenijo kmetijske proizvodnje, ampak zgolj dodatek za samooskrbo kmetije. Poseben vzorec v krajini in avtohton način kmetijstva pomenijo visokogorski pašniki. Zaradi opuščanja kmetovanja se veliko kmetijskih zemljišč zarašča. Kmetijska gospodarstva v občini so v večini majhna. Kmetije velikostnega razreda do 5 ha kmetijskih zemljišč v uporabi predstavljajo kar 54% vseh kmetij. Največ registriranih dopolnilnih dejavnosti na kmetijah je povezanih s turizmom.

Gozdarstvo

(7) Z izredno velikim odstotkom (okrog 76%) gozdnatosti je gozd v Občini Tolmin bistvena prvina in sooblikovalec krajine, njegov varovalni in socialni pomen pa postaja za vse ljudi čedalje večji. Poleg tega je veliko kmetijskih zemljišč v zaraščanju (okrog 2% vsega območja občine).

(8) Gozdovi kljub velikim lesnim zalogam (15.000 m³) nimajo bistvenega gospodarskega pomena za občino, in sicer zaradi problematične dostopnosti do gospodarskih gozdov in nerentabilnost spravila lesa. Gospodarski pomen gozdov je zato izražen le kot dopolnilna dejavnost nekaterih kmetij.

(9) Skupno je v Občini Tolmin zavarovanih 20% vseh gozdnih površin. Od tega je 0,2% gozdov s posebnim namenom in 18,8% varovalnih gozdov.

Pridobivanje mineralnih surovin

(10) V občini je predvsem aktualen odvzem proda iz vodotokov. Trenutno se prod odvzema na lokacijah ob Soči, Godiči in Bači. Dejavnost je problematična z vidika poseganja v vodne ekosisteme ter z vidika motenj (predvsem hrup, prah ...), ki jih povzročata drugim dejavnostim, ki uporabljajo isti prostor. Nekaj je tudi odprtih kopov, ki večinoma niso legalizirani.

Naravne in kulturne kakovosti

(11) Občina Tolmin je zelo bogata z naravnimi in kulturnimi kakovostmi. Različni sistemi varstva narave se večinoma prekrivajo in so skoncentrirani predvsem v severnem in južnem delu občine ter ob nekaterih rekah – Soči, Idrijci, Bači ... Na omenjenih območjih se tako pogosto prekrivajo območja Nature 2000, ekološko pomembna območja ter območja naravnih vrednot. Kar 49% celotnega ozemlja je vsaj pod enim režimom, ki izhaja iz ohranjanja narave. Prav tako so pomembna območja kulturne dediščine – tako naselbinske (Bača pri Podbrdu, Čadrg, Rut, Tolminske Ravne ...), arheološke (Most na Soči, Koritnica ...), zgodovinske (Krnsko pogorje, Mengore). Med pomembnejša območja kulturne dediščine sodita območji, imenovani Rut–Grant–Stržišče–Kal ter Podkrnske vasi in planine, ki sta opredeljeni kot območji kompleksnega varstva v odprtem prostoru. Velika naravna ohranjenost in kakovostna kulturna krajina predstavljata velik potencial za razvoj turizma in rekreacije.

Turizem in rekreacija

(12) Celotno območje občine ima velik potencial za rekreacijsko in turistično dejavnost na prostem. Trenutno se ta odvija predvsem kot pohodništvo in planinarjenje, kolesarjenje, vodni športi, padalstvo in zmajarstvo ... Z vidika pohodništva in planinarjenja je urejenih veliko sprehajalnih poti ob jezeru in rekah, veliko je urejenih dostopov do slapov in korit. Zanimivi so tudi gozdovi, visokogorski pašniki s planšarijami in gorske vasi. Pomembne so tudi ture med Krnom in Črno prstjo ter učne poti (Kosmačeva učna pot, Pot po Rapalski meji, Čez Most po modrost, Pot miru ...). Za kolesarjenje so pomembne kolesarske poti po Kolovratu in dolini Tolminke, v Grudnico in Špile, po dolini Trebuščice, krožna pot po Šentviški planoti, poti po Baški Grapi ...

(13) Z vidika vodnih in obvodnih športov so zanimive reke Soča, Tolminka, Bača in Idrijca (kopenje, kajakaštvo, ribištvo ...) pa tudi soteska Pršjak (soteskanje). Pomembne aktivnosti v naravi so še jadrarno padalstvo (vzletišče Kobala, pristajališče Tolmin), športno plezanje (Čiginj, Slap ob Idrijci, Ljubinj, Koritnica) in jamarstvo (Zadlaška jama, Pološka jama, Smoganica, sistem Mig).

Varstvo pred naravnimi in drugimi nesrečami

(14) Potresna nevarnost v Občini Tolmin je ena največjih na območju Slovenije, saj so Posočje v zadnjih petdesetih letih prizadeli trije močni potresi.

(15) Med vsakoletnimi neurij se v občini sprožijo manjši plazovi, ki pa naselij navadno ne prizadenejo. Največja nevarnost zemeljskih plazov v neposredni bližini naselij se pojavlja v okolici naselij Poljubinj, Grahovo, Podbrdo, Kneža in Kuk.

(16) Skoraj vsa naselja so varna pred poplavlami, saj so locirana višje od poplavnih vod. Poplavljanju infrastrukture pa se zaradi karakteristik območja praktično ni mogoče izogniti.

(17) Predvsem v sušnih obdobjih obstaja velika nevarnost požarov v naravi. Najbolj ogrožena območja so ob železniški progi Nova Gorica–Jesenice, in sicer zaradi iskrenja, ki ga povzročajo vlaki, ter gozdnata območja, ki so v primeru požara tudi slabše dostopna.

(18) Evidentirani so naslednji objekti za skladiščenje, proizvodnjo in uporabo nevarnih snovi: Hidria AET Tolmin, Avtoprevoz Tolmin, GALD, Gostol TST Čiginj, Metalfleks Tolmin, Pekarna Milintest Tolmin, Mercator in druge trgovske firme ter obstoječi bencinski servisi v Tolminu, Mostu na Soči in Podbrdu.

II.2.2 Težnje in problemi prostorskega razvoja občine

10. člen

(težnje in problemi prostorskega razvoja občine – poselitve)

(1) Razvoj poselitve v Občini Tolmin v zadnjem obdobju opredeljujeta zlasti urbana koncentracija v osrednjem delu občine, predvsem v mestu Tolmin s širšo okolico, ter praznjenje naselij v odmaknjenih in težje dostopnih delih občine.

(2) Naselja v osrednjem delu občine spreminjajo svojo funkcijo ter grajeno strukturo. Glavni vzrok je zmanjševanje agrarnega prebivalstva in spreminjanje vasi – še posebej v osrednjem delu občine – v nekmetijska naselja. Agrarna naselja v osrednjem delu občine torej izgubljajo svojo prvotno funkcijo in se spreminjajo v pretežno stanovanjska, z obrtnimi in poslovnimi območji brez oskrbnih funkcij.

(3) Na drugi strani so naselja predvsem hribovitejših delov občine, ki so v stagnaciji ali celo v nazadovanju, za katere je značilna slaba dostopnost, slaba opremljenost z oskrbnimi, storitvenimi in družbenimi dejavnostmi ter skromna ponudba delovnih mest. Posledično se v takih naseljih zmanjšuje nivo storitev in razvoja družbene infrastrukture, kar njihovo stanje še poslabša. Problematika je še bolj izražena pri urejenosti javnih prostorov in športne infrastrukture in drugih elementov zelenih sistemov naselij.

(4) Težnje po poselitvi s predvsem individualno stanovanjsko gradnjo so trend v zadnjih letih, hkrati pa slaba zastopnost vseh tipov organiziranih gradenj in nezainteresiranost občanov za organiziran tip gradnje.

(5) Zaradi koncentracije gospodarskih dejavnosti se pojavlja velik pritisk na sproščanje površin za gospodarske in industrijske cone v osrednjem delu občine. Na drugi strani pa se praznijo cone v odročnejših naseljih. Posledica tega procesa niso zgolj degradirana območja con in opuščeni objekti, temveč tudi ukinitve delovnih mest in odseljevanje prebivalstva.

(6) Eden najbolj problematičnih sociodemografskih procesov na območju občine je stagniranje oziroma zmanjševanje števila delovnih mest v dislociranih predelovalnih obratih na območju Baške grape, Šentviške planote, Trebuše, v Tolminskem Lomu in Rutu.

(7) V Občini Tolmin bi morali za primerno rast prebivalstva planirati vsaj 1800 novih delovnih mest, za kar pa je potreben ciljni projekt delovnih mest in zagotovitev prostora za nove dejavnosti.

(8) Zaradi razložene poselitve in težke dostopnosti bo treba vso pozornost posvetiti predvsem območju Baške grape in Trebuše, kjer so možnosti za rast delovnih mest zlasti v samostojnem podjetništvu in obrtništvu, v Tolminu pa bo potrebno razvijati delovna mesta v terciarnem in kvartarnem sektorju, to je na področjih, ki so do sedaj slabo razvita.

11. člen

(težnje in problemi prostorskega razvoja občine – gospodarska javna infrastruktura)

Prometna infrastruktura

(1) Problematiko prometne infrastrukture v občini predstavlja predvsem prometno povezovanje odročnih delov občine s centralnim delom.

(2) Glavni cesti, ki povezujeta Tolminsko z Goriško in Bovško ter preko Idrije z osrednjo Slovenijo, sta problematični na nekaterih delih. Predvsem so kritični odseki skozi nekatera naselja – Tolmin, Volče, Čiginj, Slap ob Idrijci. V teh naseljih je potrebno poskrbeti za ustrezno preureditev ceste – pomestenje, obvoz, varne površine za pešce ob teh prometnicah. S podobno problematiko kot glavne ceste, se srečujejo tudi regionalne ceste na območju občine.

(3) Problematiko predstavlja tudi mirujoč promet tako znotraj nekaterih naselij (Tolmin, Most na Soči, Podbrdo) kot tudi izven naselij za potrebe turistične dejavnosti (vstopno-izstopna mesta ob reki Soči, parkirna mesta za avtodome).

(4) Neurejeno je stanje tudi na področju kolesarskih povezav – tako znotraj naselij kot v širšem prostoru. Te bi morale povezovati nekatere s kolesarskim prometom najbolj obremenjene smeri – Tolmin–Most na Soči, Tolmin–Volče, Tolmin–Dolje, Most na Soči–Bača pri Modreju ter Most na Soči–Kozaršče–Volče.

(5) Tu so mišljeni predvsem semaforizirani odseki za primer srečanja dveh velikih vozil, stalno padanje kamenja na cesto in neprimerne rešitve v naseljih: Slap ob Idrijci, kjer se planira izravnavati; Idrija pri Bači, kjer je predvidena deloma tudi rušitev stavb; Poljubinj, kjer se predvideva izgradnja krožnega križišča. Problem te ceste je tudi, da v naseljih, ki jih prečka, ni zagotovljenih pločnikov za pešce (izjema je Tolmin in deloma Most na Soči). Cesta ima velik pomen tudi zaradi dejstva, da v primeru njenega zaprtja obstane tudi promet v zgornjo Soško dolino, ker omenjena cesta nima kvalitetne in dovolj zmogljive obvozne ceste (problem tovornega in avtobusnega prometa). V mestu Tolmin se kot del ceste planira izgradnja obvoznice, ki naj bi potekala preko mosta čez Tolminko in se pri pokopališču navezala na obstoječo cesto.

Energetska infrastruktura

(6) Na nivoju prenosa električne energije ni večjih problemov – vsa naselja so oskrbovana z elektriko, veliko daljnovodov je obnovljenih.

(7) V občini je težnja po povečanju števila tako malih kot velikih hidroelektrarn. Največkrat gre za posege v občutljive habitate.

(8) Dolgoročno se v mestu Tolmin zagotovi več samostojnih daljinskih sistemov ogrevanja.

Komunalna infrastruktura

(9) S problematiko nezadostnih količin vode se v občini spopadata dve večji območji, in sicer Šentviška planota (naselja Prapetno Brdo, Šentviška Gora, Ponikve, Pečine, Logaršče, Polje, Zakraj, Daber) in Banjšice (Tolminski lom, Kanalski lom), ter nekatera posamezna naselja – Stržišče, Sela nad Podmelcem, Temljine in Sela pri Volčah. Tu vodni viri predvsem v sušnem obdobju ne zagotavljajo zadostnih količin vode.

(10) Problematična je tudi oskrba naselij, ki se oskrbujejo s pitno vodo iz vaških vodovodov, katerih kvaliteta je večinoma oporečna.

(11) Problematika na področju odvajanja in čiščenja komunalnih voda se nanaša predvsem na direktne izpuste iz kanalizacije v reke, ki se vršijo za naselja Volarje, Modrejce, Slap ob Idrijci in Kneža.

Telekomunikacijska infrastruktura

(12) Neustrezne informacijske povezave ne zagotavljajo zadovoljivega prenosa podatkov in informacij. Možnosti, ki jih informacijsko-komunikacijska tehnologija ponuja, so zato neizkoriščene (e-delo). Manjša je tudi učinkovitost poslovnih in javnih subjektov.

12. člen

(težnje in problemi prostorskega razvoja občine – krajina)

(1) Kmetijstvo je glavni oblikovalec kulturne krajine v občini. Zaznamuje predvsem območje ob rekah in na Šentviški planoti, kjer so pogoji za kmetijsko proizvodnjo boljši. Z vidika ohranjanja krajinske slike (območja ob Soči), varstva vodnih virov (Šentviška planota) ter ohranjanja biotske pestrosti je problematična intenzifikacija kmetijske proizvodnje.

(2) Na drugi strani pa se z zaraščanjem kmetijskih površin v hribovitejših predelih izgublja tradicionalni krajinski vzorec. Predvsem je problematično zaraščanje območja Gorenje Trebuše, celotnega območja nad Baško grapo, Volčanskih Rutov, planinskih pašnikov na območju Triglavskega narodnega parka ...

(3) Z vidika ohranjanja kulturne krajine je problematičen tudi trend spreminjanja kmetijskih objektov v objekte za stalno ali začasno bivanje, predvsem zaradi neustreznih arhitekturno-krajinskih elementov, ki so s takimi spremembami povezani (npr. okna, ograje, tlakovanja, sončne celice ...).

II.2.3 Cilji prostorskega razvoja občine

13. člen

(cilji prostorskega razvoja občine)

Cilji prostorskega razvoja Občine Tolmin so opredeljeni z namenom zagotavljanja dobrih pogojev za bivanje ter gospodarskega razvoja ob hkratni skrbi za ohranjanje kvalitet okolja ter racionalne rabe prostora in njegove urejenosti. Upoštevajo se načela vzdržnega prostorskega razvoja, določena z ZUreP-1 ter z ZPNačrt, in načela vzdržnega prostorskega razvoja, ki izhajajo iz evropskih in mednarodnih dokumentov in priporočil, določbe Strategije prostorskega razvoja Slovenije, Prostorskega reda Slovenije, razvojnih dokumentov nosilcev urejanja prostora ter njihovih smernic, rezultatov analize stanja in teženj prostorskega razvoja občine ter drugih strokovnih podlag.

14. člen

(cilji prostorskega razvoja občine s področja poselitve)

(1) Zagotavljanje uravnoveženega razvoja urbanega sistema predvsem s spodbujanjem razvoja naselij v skladu z njihovo funkcijo v omrežju naselij, z izboljšanjem omrežja družbene javne infrastrukture in oskrbnih ter servisnih dejavnosti.

(2) Zagotavljanje prostorskih možnosti za razvoj dejavnosti in bivanja na podlagi dejanskih potreb in razvojnih teženj v prostoru.

(3) Zagotavljanje zadostnih količin stanovanj znotraj naselij.

(4) Spodbujanje zgoščevanja naselij in prenove stavbnega fonda.

(5) Prestrukturiranje degradiranih urbanih površin s poudarkom na prestrukturiranju opuščanih industrijskih con na podeželju (Kneža, Klavže, Podbrdo, Postaja ...).

(6) Zagotavljanje kvalitete bivanja v naseljih z ustrežno infrastrukturno opremljenostjo, z dostopnostjo do družbene javne infrastrukture, storitvenih dejavnosti in delovnih mest.

(7) Zagotavljanje zadostnih elementov zelenega sistema (parkovnih površin, igrišč ...) znotraj naselij, s poudarkom na naseljih višjega ranga (Tolmin, Most na Soči, Podbrdo, Kamno, Šentviška Gora ...).

(8) Zagotavljanje vključevanja kulturne dediščine v urejanje in prenavo naselij ter ohranjanje njihovih arhitekturnih kvalitet, s poudarkom na območjih naselbinske kulturne dediščine (Kal, Stržišče...).

(9) Spodbujanje potresno varne in energetske varčne gradnje ter energetska sanacija zgradb, s posebnim poudarkom na sanaciji javnih zgradb.

(10) Spodbujanje uporabe obnovljivih virov energije.

(11) Spodbujanje soprodukcije energije pri proizvodnih procesih.

(12) Zagotavljanje uravnoveženega obsega nove stanovanjske gradnje s potrebami družbenih, oskrbnih in storitvenih dejavnosti.

(13) Izboljšanje urbane podobe naselij s primernimi urbanistično-arhitekturnimi rešitvami.

(14) Zavarovanje interesov občine predvsem za zagotavljanje zemljišč za družbeno infrastrukturo, javno dobro in za gradnjo gospodarske javne infrastrukture, in sicer s podrobnim prostorskim načrtovanjem in ukrepi aktivne zemljiške politike.

15. člen

(cilji prostorskega razvoja občine s področja gospodarske javne infrastrukture)

(1) Vzpostavlanje varnih javnih kolesarskih poti v omrežju naselij (Tolmin, Most na Soči, Podbrdo) z okoliškimi naselji z namenom povezave naselij višjega ranga z okoliškimi naselji.

(2) Reševanje problematike zadostnih količin pitne vode na vododeficitarnih območjih – predvsem na območju Šentviške planote.

(3) Saniranje in prevzem v upravljanje vseh vodovodnih in kanalizacijskih sistemov v občini kot del lokalne gospodarske javne infrastrukture.

(4) Zagotavljanje ustreznega prostorskega razvoja na območjih varstva pitne vode.

(5) Nadgrajevanje kanalizacijskih sistemov na celotnem območju občine in opremljanje vseh večjih naselij s čistilnimi napravami.

(6) Zagotavljanje kvalitetne telekomunikacijske infrastrukture na celotnem območju občine.

16. člen

(cilji prostorskega razvoja občine s področja krajine)

(1) Zagotavljanje ustreznega vključevanja naravnih in kulturnih kakovosti v gospodarjenje z naravnimi viri in prostorom.

(2) Zagotavljanje uravnovežene oskrbe z mineralnimi surovinami s poudarkom na okoljevarstvenem vidiku odzema mineralnih surovin in motilnosti do drugih dejavnosti v širšem prostoru odzema.

(3) Spodbujanje razvoja ekološkega kmetovanja in omogočanje razvoja podeželskih delov občine z spodbujanjem razvoja novih delovnih mest v turizmu in dopolnilnih dejavnostih kmetij.

(4) Zagotavljanje ohranjanja raznolikosti kulturnih krajin v občini s poudarkom na ohranjanju avtohtonih krajinskih vzorcev (visokogorskih pašnikov, celkov z razpršeno poselitvijo ...).

(5) Usmerjanje prostorskega razvoja izven območij, ki jih ogrožajo naravne ali druge nesreče.

(6) Izboljšanje zaščite zaradi naravnih ali drugih nesreč ogroženih območij, predvsem z vidika potresne varnosti in protipožarne zaščite.

17. člen

(prioritete prostorskega razvoja občine)

(1) Zagotavljanje prostorskih možnosti za razvoj dejavnosti in bivanja na podlagi dejanskih potreb in razvojnih teženj v prostoru.

(2) Nadgrajevanje kanalizacijskih sistemov na celotnem območju občine in opremljanje vseh večjih naselij s čistilnimi napravami.

(3) Spodbujanje razvoja ekološkega kmetovanja in omogočanje razvoja podeželskih delov občine z spodbujanjem razvoja novih delovnih mest v turizmu in dopolnilnih dejavnostih kmetij.

II.3 ZASNOVA PROSTORSKEGA RAZVOJA OBČINE

18. člen

(prednostna območja za razvoj poselitve in drugih dejavnosti)

(1) Zasnova prostorskega razvoja občine izhaja iz stanja v prostoru, problemov in teženj v prostoru ter ciljev občine na področju prostorskega razvoja. Z zasnovo prostorskega razvoja občine so določena glavna razvojna območja ter smeri razvoja v občini.

(2) V skladu z uravnoteženim razvojem omrežja naselij bodo glavni nosilci razvoja v občini še naprej Tolmin z okoliškimi naselji (Poljubinj, Volče), Most na Soči z Modrejem, Podbrdo ter naselja v dolini Soče proti Kobaridu (s poudarkom na naselju Kamno). V teh naseljih se bo spodbujal urbani razvoj, za katerega je značilna koncentracija stanovanjske gradnje, proizvodnih, storitvenih in oskrbnih dejavnosti. Tolmin bo krepil svojo upravno, izobraževalno in poslovno funkcijo, medtem ko se bo Most na Soči z okolico razvijal v turistično-rekreacijski center.

(3) Površine za razvoj glavnih oskrbnih dejavnosti se poleg mesta Tolmin in naselij Most na Soči ter Podbrdo določijo v predvidenih razvojnih centrih na podeželskem območju: Kamno, Šentviška Gora, Slap ob Idrijci, Kneža, Volče.

(4) Območja intenzivnejše kmetijske proizvodnje so skoncentrirana v dolini Soče in Idrijce ter na Šentviški planoti. V ostalih predelih občine (Gorenja Trebuša, Triglavski narodni park, Baška grapa ...) se vzpodbuja ekološke načine kmetijske pridelave.

(5) Turistična ponudba občine bo usmerjena v turizem, vezan na naravo in njene danosti: izletniški turizem, adrenalinski turizem, pohodništvo, ribištvo, ekoturizem ... Ta je vezan predvsem na Sočo, Triglavski narodni park, območje Gorenje Trebuše. V sklopu intenzivnejšega turizma se nad mestom Tolmin formira turistično-rekreacijski center. Ostala turistična infrastruktura (predvsem individualni ponudniki nočitev) je locirana po celotni občini.

(6) Prostorska umestitev območij za izvajanje športno-rekreativnih aktivnosti in dejavnosti mora zagotavljati lastnosti, zaradi katerih so območja varovana, in ugodno stanje ogroženih in zavarovanih vrst ter habitatnih tipov, ki se prednostno ohranjajo glede na druge habitatne tipe, prisotne na celotnem območju Slovenije.

19. člen

(omrežje naselij z vlogo in funkcijo pomembnejših naselij)

(1) Omrežje naselij z vlogo naselij

Tabela 4: Vloga naselij

VLOGA NASELJA/SREDIŠČA	RANG NASELJA/SREDIŠČA
Središče regionalnega pomena	Tolmin
Pomembnejši lokalni središči	Most na Soči, Podbrdo
Lokalna središča	Šentviška Gora, Slap ob Idrijci, Kamno, Volče, Kneža, Dolenja Trebuša

(2) Omrežje naselij/središč s funkcijo

Tabela 5: Funkcije naselij/središč

NASELJE/SREDIŠČE	FUNKCIJE
Tolmin	upravne, družbene, trgovske, gostinske, zdravstvene, kulturne, prometne, športno-rekreacijske, stanovanjske, gospodarske, poslovne in storitvene, šolske in izobraževalne, vzgojno-varstvene, turistične
Most na Soči	turistične, kulturne, družbene, trgovske, gostinske, zdravstvene, športno-rekreacijske, stanovanjske, poslovne in storitvene, šolske in izobraževalne, vzgojno-varstvene
Podbrdo	družbene, trgovske, gostinske, kulturne, športno-rekreacijske, zdravstvene, stanovanjske, šolske in izobraževalne, vzgojno-varstvene
Šentviška Gora	družbene, trgovske, gostinske, kulturne, športno-rekreacijske, stanovanjske, šolske in izobraževalne, vzgojno-varstvene
Kamno	trgovske, gostinske, športno-rekreacijske, stanovanjske, poslovne in storitvene, šolske in izobraževalne, vzgojno-varstvene
Kneža	trgovske, gostinske, kulturne, športno-rekreacijske, stanovanjske, poslovne in storitvene, šolske in izobraževalne, vzgojno-varstvene
Volče	trgovske, gostinske, kulturne, športno-rekreacijske, stanovanjske, poslovne in storitvene, šolske in izobraževalne, vzgojno-varstvene
Dolenja Trebuša	trgovske, gostinske, kulturne, športno-rekreacijske, stanovanjske, poslovne in storitvene, šolske in izobraževalne, vzgojno-varstvene

V ostalih naseljih prevladujejo stanovanjske funkcije, ki se večinoma dopolnjujejo s kmetijskimi in turističnimi dejavnostmi.

20. člen

(temeljne smeri prometnega povezovanja naselij v občini in regiji)

(1) V občini sta formirani dve glavni prometni smeri, in sicer po dolini Idrije in Soče do Tolmina ter po dolini Soče od Nove Gorice proti Bovcu. Gre za smeri nacionalnega pomena, ki se jima pridružuje še cesta po Kamnici, ki povezuje Tolminsko z Italijo. Smeri ostajata glavni smeri prometnega povezovanja.

(2) Regionalno pomembne povezave bodo še naprej zagotavljale regionalne ceste po Baški grapi in naprej na Gorenjsko ter do Čepovana in naprej v Novo Gorico.

(3) Železniška proga Nova Gorica–Jesenice bo še naprej zagotavljala tako prometno povezanost Baške grape z ostalo občino kot navezavo naprej na Gorenjsko.

(4) Občina bo strateško varovala prometne koridorje za glavne cestne povezave predvsem na območjih, kjer glavne ceste skozi naselje predstavljajo večjo problematiko (Tolmin, Volče, Čiginj).

21. člen

(urbana središča, za katera bo treba izdelati urbanistični načrt)

(1) Urbanistične načrte je potrebno izdelati za naselja Tolmin z okolico, Most na Soči z Modrejem ter Podbrdo.

(2) Za območje Gorenje Trebuše ter za območje vasi nad Baško grapo (Grant-Rut-Stržišče-Kal) je kot podlago za podrobnejše urejanje območja potrebno izdelati posebne strokovne podlage v obliki krajinskega načrta.

22. člen

(grafični prikaz)

Zasnova prostorskega razvoja občine je grafično predstavljena v grafičnem delu OPN, in sicer na karti 1: Zasnova prostorskega razvoja.

II.4 ZASNOVA GOSPODARSKE JAVNE INFRASTRUKTURE

23. člen

(zasnova prometne infrastrukture)

(1) Z razvojem prometne infrastrukture se podpira razvoj policentričnega omrežja naselij, skladen razvoj območij s skupnimi prostorsko razvojnimi značilnostmi, medsebojno dopolnjevanje funkcij podeželskih in urbanih območij ter njihovo povezanost z evropskimi prometnimi sistemi in urbanim omrežjem.

(2) Razvoj prometnih omrežij se načrtuje usklajeno z razvojem poselitve in drugih dejavnosti. Ob tem se zagotavlja kvalitetne bivalne in delovne pogoje, zmanjšuje negativne vplive na okolje, ohranja naravne in kulturne kakovosti ter varuje naravne vire.

(3) Glavni prometni osi v občini sta dve, in sicer v smeri od vzhoda proti zahodu in od juga proti severu. Ti dve osi predstavljata povezavo nacionalnega pomena. Gre za cesti G2-102 in G2-103, ki občino povezujeta z osrednjo Slovenijo in državnim središčem Ljubljano ter z regionalnim središčem Novo Gorico.

(4) Problematiko poteka glavnih cest skozi nekatera naselja se rešuje z obvoznimi cestami, in sicer z obvoznico Tolmin ter obvoznico Volče z nadaljevanjem v obvoznico Čiginj.

(5) Zaradi nedoseganja predpisanih tehničnih zahtev za glavno cesto je predvidena rekonstrukcija ceste G2-102/1038 Bača–Dolenja Trebuša. Na posameznih odcepih so načrtovani novi cestni elementi.

(6) Z vzpostavitvijo tolminske obvoznice se bosta v občini formirali še dve pomembni križišči, ki bosta z glavne ceste G2-102 odcepili dve mestni vpadnici, in sicer zahodno in vzhodno vpadnico v mesto Tolmin.

(7) V občini ni kategoriziranih kolesarskih poti. Te se vzpostavijo predvsem z namenom povezovanja naselij Tolmin z Mostom na Soči, Volčami, Čiginjem, Poljubnjem, Doljami in Zatoiminom; Mosta na Soči z Bačo pri Modreju ter Kozarščami in naprej s Čiginjem.

(8) Znotraj naselij Tolmin, Most na Soči in Podbrdo pa se zagotovi mreža kolesarskih povezav. Kolesarske poti naj se uredijo v okviru obstoječih prometnih povezav.

(9) Avtodome je potrebno usmeriti v za ta namen urejene lokacije.

(10) Prometno omrežje območij Tolmina, Mosta na Soči in Podbrda se rešuje znotraj urbanistične zasnove.

24. člen

(zasnova telekomunikacijske infrastrukture)

(1) Za rešitev problemov slabe telekomunikacijske povezanosti se bo v občini vzpostavilo širokopasovno omrežje elektronskih komunikacij. S tem se spodbuja razvoj različnih storitev, povečali učinkovitost javnih institucij in gospodarstva, omogočili hitrejši dostop do znanja in razvoj podjetništva in turistične dejavnosti z visoko dodano vrednostjo tudi na podeželju.

(2) Cilj gradnje odprtih širokopasovnih omrežij elektronskih komunikacij v Občini Tolmin je, da se predvsem na območjih, kjer širokopasovna omrežja niso prisotna, zgradi odprta širokopasovna omrežja elektronskih komunikacij.

(3) Kratkoročno se predvidi opremljanje naselij Volče in Čiginj (v povezavi s širokopasovnim omrežjem Tolmin) ter Modrejce in Kozaršče (v povezavi s širokopasovnim omrežjem Most na Soči). Dolgoročno pa se opremlja večina naselij.

25. člen

(zasnova elektroenergetske infrastrukture)

(1) Zasnovo energetske infrastrukture se zagotavlja učinkovita, varna in zanesljiva oskrba z elektriko, zemeljskim plinom, nafto in naftnimi derivati, lesno biomaso ter obnovljivimi in drugimi viri energije.

(2) Vodni potencial kljub velikemu izkoriščanju vodne energije še ni v celoti izkoriščen. Zato se predvideva izgradnja nekaterih novih malih hidroelektrarn.

(3) Objekte za proizvodnjo električne energije iz obnovljivih virov se umešča tako, da ni v nasprotju z zahtevami za varstvo narave in kulturne dediščine, da povzroča čim manjše vplive na okolje ter da je skladno z merilom prostora in čim manj vidno

izpostavljeno. Pred načrtovanjem objektov za proizvodnjo energije iz obnovljivih virov je treba proučiti racionalnost proizvodnje električne energije, prostorsko skladnost ter okoljsko sprejemljivost načrtovanih objektov.

(4) Za oskrbovanje občanov z nafto in bencinom sta v Občini Tolmin predvidena dva bencinska servisa. Prvi je bencinski servis Tolmin na lokaciji ob obstoječi obrtni coni Na logu. Drugi pa je bencinski servis pod naseljem Modrej. Oba sta predvidena kot nadomestni lokaciji za obstoječa bencinska servisa v centru mesta Tolmin in v centru naselja Most na Soči. Od bencinskih servisov pa v funkciji na obstoječih lokacijah ostaneta dva – bencinski servis v industrijski coni Poljubinj in v naselju Podbrdo.

(5) Strateškega pomena na območju Občine Tolmin je načrtovan meddržavni transportni 2 x 400 kV sistem, ki bo povezal Beričevo z Italijo.

(6) Obnova in gradnja daljnovodov se mora izvajati na pticam prijazen način.

(7) Na območju mesta Tolmin se predvideva več manjših sistemov daljnjskega ogrevanja.

26. člen

(zasnova komunalne infrastrukture)

(1) Na nivoju oskrbe z vodo se načrtuje širitev obstoječega glavnega vodooskrbnega sistema Zadlaščica, in sicer:

– proti vzhodu na naselja Volče in Čiginj ter

– proti jugozahodu po dolini Idrijce na naselje Slap ob Idrijci ter naprej na vodooskrbni sistem Šentviške planote.

(2) S širitvijo vodooskrbnega sistema Zadlaščica se rešuje tudi problematika pomanjkanja vode na Šentviški planoti. Problematika vododeficitarnega območja se prednostno rešuje prav na tem območju, kasneje pa na vseh ostalih.

(3) Na vodooskrbnem sistemu Zadlaščica se uredi objekt za pripravo pitne vode, ki bo izboljšal kvaliteto vode na tem vodooskrbnem sistemu. Poleg tega naj se posodablja obstoječi sistemi ter gradijo novi vodohrani, predvsem na vodooskrbnih sistemih Drobočnik, Kozaršče, Dolje, Gabrje, Poljubinj in Kamno. Na vodooskrbnem sistemu, ki oskrbuje naselje Podbrdo, pa je predvidena širitev vodohrana.

(4) Vaške vodovode, ki oskrbujejo nekatera naselja in zaselke, je potrebno predati v upravljanje upravljavcu javnega vodovodnega omrežja.

(5) V prihodnosti je potrebno preveriti hidravlično sposobnost obstoječih cevovodov v smislu zagotavljanja zadostnih količin vode novim uporabnikom in požarne varnosti.

(6) Kratkoročno se s čistilnimi napravami in ločenimi kanalizacijskimi vodi opremlja naselja Kamno, Volarje, Čiginj in Kozaršče, Modrejce, Slap ob Idrijci, Kneža ter Idrija pri Bači,

(7) Na obstoječo čistilno napravo v Tolminu se v prihodnosti priključi še naselje Žabče. Naselja se s čistilnimi napravami opremljajo v skladu z Operativnim programom odvajanja in čiščenja komunalne odpadne vode.

(8) Pri izgradnji novih in obnovi obstoječih kanalizacijskih sistemov naj se odvod fekalne vode planira ločeno od odvoda padavinske vode.

(9) Za objekte razpršene poselitve in razpršene gradnje so predvidene greznice in lastne čistilne naprave.

(10) Pri planinskih kočah, ki predstavljajo objekte z velikimi sezonskimi obremenitvami, je treba zagotoviti ustrezno ravnanje z odpadki (izgradnja učinkovitih čistilnih naprav z biološko fazo čiščenja).

(11) Strateške usmeritve državne in regionalne politike dolgoročno strateško usmerjajo ravnanje z odpadki v Regionalni center za ravnanje z odpadki v Novi Gorici.

(12) V bodoče se v občini predvideva povečan obseg ločenega zbiranja odpadkov in dvig kvalitete storitev odvoza odpadkov.

27. člen

(grafični prikaz)

Zasnova gospodarske javne infrastrukture je grafično predstavljena v grafičnem delu OPN, in sicer na karti 4: Zasnova prometnega omrežja; karti 5: Zasnova oskrbe z vodo in odvajanja odpadnih voda in karti 6: Zasnova elektroenergetske infrastrukture.

II.5 OKVIRNA OBMOČJA NASELIJ VKLJUČNO Z OBMOČJI RAZPRŠENE GRADNJE, KI SO Z NJIMI PROSTORSKO POVEZANA

28. člen

(določitev območij naselij)

(1) Območja naselij v Občini Tolmin, za katera so predvidene širitve, so:

– mestno območje Tolmina, ki je funkcionalno povezano s Poljubinjem, Žabčami in Zatoľminom;

– naselje Most na Soči, ki je funkcionalno povezano z Modrejem;

– naselje Podbrdo;

– naselja Kamno, Dolje, Volče, Kneža, Šentviška Gora, Ponikve, Idrija pri Bači.

(2) V ostalih naseljih so širitve in zaokrožitve možne v skladu z njihovimi razvojnimi potrebami in prostorskimi možnostmi. Izven strnjjenih poselitenih območij se omogoča gradnja novih kmetij, gradnja novih z namenom nadomestitve obstoječih kmetij oziroma se prenovi in posodobi obstoječe funkcionalne objekte, ki se jih uporablja za izvajanje kmetijske dejavnosti.

(3) V območjih avtohtone razpršene poselitve so širitve možne za potrebe izvajanja kmetijske dejavnosti oziroma dopolnilnih dejavnosti na kmetijah, ki so prostorsko in okoljsko sprejemljive.

(4) Območja širitve in zaokrožitve naselij je treba načrtovati z občinskimi podrobnejšimi prostorskimi načrti.

II.6 DOLOČITEV OBMOČIJ RAZPRŠENE POSELITVE

29. člen

(določitev območij razpršene poselitve)

(1) Območja razpršene poselitve se pojavljajo predvsem na območju Šentviške planote, Volčanskih Rutov, Banjšic ter Dolenje in Gorenje Trebuše. Kot razpršena poselitev je opredeljeno celotno območje ali večinski deli naselij Gorenja Trebuša, Volčanski Rut, Dolgi Laz, Grudnica, Stopnik, Logaršče, Bukovski Vrh, Gorski Vrh, Zadzaz – Žabče.

(2) Na območju naselij Gorenji Log, Drobočnik, Tolminski in Kanalski Lom, Pečine, Ponikve, Prapetno Brdo, Zadlaz – Čadrg in Čadrg je značilno osrednje strnjeno naselje, preostalo območje naselij pa je po večini opredeljeno tudi kot razpršena poselitve. Razpršena poselitve je značilna predvsem za območje Baške grape, kjer se le-ta pojavlja med posameznimi naselji.

(3) V manjšem obsegu oziroma izjemoma se razpršena poselitve pojavlja tudi v dolinskem delu poselitve v okolici strnjene poselitve.

30. člen
(grafični prikaz)

Območja razpršene poselitve so grafično predstavljena v grafičnem delu OPN, in sicer na karti 3: Usmeritve za razvoj poselitve in prenovo naselij.

II.7 USMERITVE ZA PROSTORSKI RAZVOJ OBČINE

II.7.1 Usmeritve za razvoj naselij in prenovo

31. člen
(splošne usmeritve za razvoj naselij)

(1) Razvoj naselij v Občini Tolmin se prvenstveno zagotavlja v smeri dviga kakovosti naselij z notranjim razvojem – z zgoščitvami, s celovitimi prenovami naselij ter sanacijami degradiranih območij, v skladu z razvojnimi potrebami pa tudi s širitvami in zaokrožitvami obstoječih naselij.

(2) Nova poselitve se usmerja predvsem v poselitvena območja urbanih naselij. Prvenstveno se zagotavlja boljše izkoriščenost in kvalitetnejšo rabo praznih in neprimerno izkoriščenih zemljišč v naseljih s spremembo rabe obstoječih objektov in zemljišč, z zgoščitvami ekstenzivno izrabljenih poseljenih površin, s prenovo, obnovo, reurbanizacijo, rekonstrukcijo in sanacijo degradiranih območij. Ob tem je potrebno zagotoviti ustrezno razmerje med zelenimi in grajenimi površinami v naselju ter upoštevati identiteto naselja.

(3) Širitve naselij so dopustne le v primeru, da znotraj naselja ni več primernih zemljišč oziroma prostih objektov za zagotavljanje pogojev za razvoj stanovanjskih, gospodarskih in drugih zmogljivosti. Širitve naselij so prvenstveno usmerjene v urbana naselja ter turistična naselja. Območja širitev in zaokrožitve naselij je treba načrtovati z občinskimi podrobnimi prostorskimi načrti.

(4) Graditi je treba predvsem na zemljiščih, ki so manj primerna za kmetijsko pridelavo, in sicer tako, da se gradnja načrtuje zunaj ali na robu zaokroženih kmetijskih zemljišč, da se z gradnjo čim manj omejuje primarna raba kmetijskih zemljišč, možnosti za racionalno uporabo in uvajanje tehnologije pridelovanja ter da se pri načrtovanju poselitve čim bolj varujejo zemljišča proizvodno usmerjenih in zaščiteneh kmetij.

(5) Pri razvoju naselij se kulturno dediščino upošteva kot dejavnik kakovosti bivalnega okolja in kot prostorski potencial. Pri prenovi naselij se kulturno dediščino obravnava ob upoštevanju njene ranljivosti.

(6) Nova razpršena gradnja oziroma širitev območij razpršene gradnje ni dopustno. Zgoščevanje in zaokrožanje razpršene gradnje je dopustno le na območjih z možnostmi za primerno komunalno in prometno ureditev. Razpršeno gradnjo v primernih naseljih se sanira z zgoščevanjem stanovanj in centralnih dejavnosti.

(7) Opuščena industrijska območja se lahko ob primerni infrastrukturni opremljenosti ter ob izpolnjevanju drugih prostorskih in okoljskih pogojev ponovno nameni za proizvodne dejavnosti. V skladu s potrebami naselja pa se jih lahko nameni za druge gospodarske, kulturne, športno-rekreacijske, trgovske, turistične in druge dejavnosti.

32. člen
(usmeritve za notranji razvoj naselij)

(1) Za naselja Rut, Stržišče, Podbrdo in Čadrg se zagotovi celovita prenova naselij, za naselja Šentviška Gora, Most na Soči, Grant, Kal, Znojile in Tolminske Ravne pa delna prenova naselij.

(2) Največje širitve in notranji razvoj se načrtujejo za naselje Tolmin, Modrej, Poljubinj in Podbrdo. V mestu Tolmin se predvideva širitev jedra, stanovanjske gradnje, poslovno-obrtno ter industrijske cone in premostitev športnih površin. Večje širitve so predvidene tudi v naseljih Šentviška Gora, Kneža, Idrija pri Bači, Kamno, Volče in Žabče.

(3) Notranji razvoj naselja se zagotavlja za naselja Tolmin, Most na Soči, Poljubinj, Podbrdo, Kamno, Kneža, Volče, Pečine, Klavže, Koritnica, Čiginj, Gabrje in Volarje. Pri načrtovanju prenov in zgoščevanja naselij se upošteva ohranjena identiteta naselja ali njegovega dela.

(4) Kvaliteto bivanja v naseljih se dviga z zagotavljanjem in ureditvijo javnih prostorov in urbane opreme.

(5) Znotraj naselij se zagotavlja uravnoteženo razmerje med grajenimi in zelenimi površinami. Zagotavlja se tako prostorsko razporeditev zelenih površin, da jih je mogoče povezati v zeleni sistem, le-te pa povezati z odprtimi površinami na robovih naselij. Zelene površine znotraj mesta in z zaledjem se povežejo s kolesarskimi potmi in pešpotmi.

(6) Zagotavlja se boljše izkoriščenost in kvalitetnejšo rabo praznih in neprimerno izkoriščenih zemljišč v naseljih. Zagotavlja se uravnoteženo razmerje med grajenimi in zelenimi površinami ter povezavami z odprto krajino.

(7) V podeželskih naseljih se razpoložljiva stavbna zemljišča prednostno namenja gradnji za potrebe kmečkih in polkmečkih gospodarstev, in sicer za izvajanje kmetijske dejavnosti ter dopolnilnih dejavnosti, povezanih s kmetijstvom, gozdarstvom in turizmom. Možno je tudi izvajanje obrtnih dejavnosti, povezanih s kmetijstvom in gozdarstvom, oziroma drugih prostorsko in okoljsko sprejemljivih dejavnosti. Ob tem je treba zagotavljati ohranjanje kulturnih in krajinskih kvalitet.

(8) V naselja se umešča različne dejavnosti, s čimer se zagotavlja delovna mesta blizu bivalnih območij. Dejavnosti ne smejo biti konfliktne med seboj in s stanovanjskimi območji.

(9) Proizvodne dejavnosti se umešča v gospodarske cone. V taka območja se lahko umeščajo tudi obrtne in storitvene dejavnosti, če niso konfliktne s proizvodnimi dejavnostmi.

(10) Okoljsko manj obremenjujoče trgovske, storitvene in obrtne dejavnosti ter manjši proizvodni obrati se lahko umeščajo v podeželska naselja.

(11) Oskrbne in storitvene dejavnosti ter območja družbene javne infrastrukture se umešča v dele naselij, kjer imajo možnost dolgoročnega razvoja in kjer je zagotovljena dobra dostopnost v čim večji meri z javnimi prevoznimi sredstvi, s kolesom ali peš in v katerih se lahko zagotavlja zadosten obseg površin za mirujoči promet.

(12) Stanovanja se umešča v območja, ki so pretežno namenjena za stanovanja in spremljajoče dejavnosti. V podeželskih območjih se zaradi preprečevanja emisijskih vplivov poskrbi za primerno oddaljenost stanovanjskih hiš (objektov) od kmetijskih objektov.

(13) Večjih strnjenih površin stavbnih zemljišč, ki se vrnejo v primarno rabo, v občini ni. V večini primerov gre za manjše popravke v preteklosti neustrezno planiranih površin (npr. na reliefnih robovih, velikih naklonih, poplavnih zemljiščih...), ki se nadomestijo z bolj ustreznimi površinami.

33. člen

(usmeritve za razvoj dejavnosti po naseljih)

(1) Bivanje

Razvoj stanovanjske gradnje se usmerja predvsem v in ob obstoječa naselja. Zaradi večjega pritiska se le-ta razvija v ravninskem in dolinskem delu, v hribovitem delu pa se ohranja obstoječe stanje. Večji razvoj stanovanjske dejavnosti se predvideva v naseljih Tolmin, Poljubinj, Modrej, Žabče, Kamno, Šentviška gora in Podbrdo.

V podeželskih naseljih, vaseh in zaselkih je možna gradnja znotraj vrzeli nezadostno izkoriščenih površin in na robovih zaradi izboljšanja pogojev za bivanje in opravljanje kmetijskih in dopolnilnih dejavnosti. Prednost se daje prenovi in sanaciji, ki sta usmerjeni v modernizacijo kmetijstva in ustvarjanje pogojev za razvoj dopolnilnih dejavnosti.

(2) Centralne dejavnosti

Preplet stanovanjske dejavnosti z družbenimi, storitvenimi dejavnostmi ter zelenimi površinami se določa v centralnih naseljih, v ostalih naseljih pa se določa prevladujoča stanovanjska dejavnost s spremljajočimi storitvenimi in družbenimi dejavnostmi.

Območja družbenih dejavnosti so v območjih centralnih naselij, kjer bo Občina zagotavljala prostorske možnosti za njihov nadaljnji razvoj. V ostalih naseljih pa se obstoječe družbene dejavnosti ohranjajo v sedanjem obsegu.

Družbena javna infrastruktura še nadalje ostaja v dosedanjih območjih, kjer se ohranja možnost razvoja. V smislu upravnih funkcij, šolstva in varstva predšolskih otrok se te še nadalje razvijajo v Tolminu, na Mostu na Soči, v Podbrdu, na Kamnem, na Volarjih, v Volčah, na Kneži in Šentviški Gori, centralne funkcije (pošta, bančništvo, lekarne ipd.) pa se grupirajo v občinskem središču Tolmin ter v naseljih Most na Soči in Podbrdo.

Površine športno-rekreacijskih dejavnosti so že razvite v mestu Tolmin ter v naselju Most na Soči. V nekaterih drugih naseljih se pojavljajo zgolj kot posamična športno-rekreacijska igrišča (Volče, Koritnica, Volarje, Ponikve, Šentviška Gora, Poljubinj, Ljubinj, Zatoľmin, Dolje ...). V mestu Tolmin in naselju Most na Soči se posamezna športno-rekreacijska območja širijo, na nekaterih mestih pa se pojavljajo nova. V večini ostalih naselij, ki še nimajo vsaj minimalno zagotovljene športno-rekreacijske infrastrukture, se le-ta zagotovi (Žabče ...).

(3) Gospodarske dejavnosti

Gospodarske dejavnosti se locirajo v obstoječih obrtnih, poslovnih ali industrijskih conah. Za poslovno-obrtno cono Na logu se predvideva večja širitev, za industrijsko cono Poljubinj je predviden notranji razvoj, za industrijsko cono Podbrdo pa prenova in manjša širitev. Za nekatere obstoječe industrijsko-obrtne cone zadostujeta prenova (Postaja) oziroma prestrukturiranje dejavnosti (Klavže).

34. člen

(usmeritve za sanacijo razpršene gradnje)

(1) Sanacija razpršene gradnje se v občini izvaja kot priključevanje objektov razpršene gradnje posameznim zaselkom in naseljem. Navadno gre za posamezne objekte, ki se priključijo naselju.

(2) Območij razpršene gradnje, ki se sanirajo kot območja sanacije razpršene gradnje in se opredelijo kot posebno zaključena območja poselitve, v Občini Tolmin ni.

35. člen

(usmeritve glede ohranjanja poselitve)

(1) Ohranjanje poselitve je pomembno predvsem na območjih praznjenja. Navadno gre za območja razpršene poselitve in manjših naselij, ki so oddaljena od občinskega središča in slabo dostopna. Posebej izrazita območja praznjenja v občini so nekateri predeli Šentviške planote, območje Volčanskih Ruťov, Gorenje Trebuše ter nekaterih vasi nad Baško grapo (Kal, Znojile, Rut, Grant).

(2) V območjih ohranjanja poselitve se praznjenje preprečuje tako, da se spodbuja ohranjanje ekstenzivnega kmetijstva in razvoj dopolnilnih dejavnosti na kmetijah (drobna obrt, domača obrt, čebelarstvo, kmetije odprtih vrat ...).

(3) Ob objektih razpršene poselitve in ob naseljih, za katere je značilno praznjenje, se zagotavljajo zadostne površine za gradnjo – predvsem za namene širitve dejavnosti ter uvajanje dopolnilnih dejavnosti na kmetijah in za potrebne okoljsko sprejemljive dejavnosti v obsegu, ki je za ohranjanje poselitve potreben.

(4) V centralnih naseljih območij ohranjanja poselitve se zagotavljajo površine in vzpodbujajo umestitve vseh vrst oskrbnih in storitvenih dejavnosti.

36. člen

(usmeritve za urbanistično oblikovanje naselij)

(1) Mesto Tolmin ter naselji Most na Soči in Podbrdo se bodo razvijala kot urbana naselja. Celotno območje od Tolmina z okoliškimi vasi do Mosta na Soči se bo razvijalo kot območje urbanizacije. Za ta del občine je značilen bolj urban tip poselitve in gostejša poselitev. Znotraj urbanih naselij je treba zagotoviti ustrezno razmerje med stanovanjskimi, centralnimi in gospodarskimi dejavnostmi ter ustrezno količino zelenih in drugih javnih površin. Kmetijska zemljišča znotraj naselij se ohranjajo le v primeru, da predstavljajo pomemben zeleni člen naselja. Opredelijo se kot zelene površine.

(2) Na podeželskem delu občine se ohranja ruralen tip poselitve. V naseljih prevladuje stanovanjska in kmetijska dejavnost. Ohranja se tipologija gradnje. Nove stanovanjske površine ter objekti za potrebe kmetijstva in dopolnilnih dejavnosti se prednostno zagotavljajo s prenovami obstoječih objektov.

(3) Kljub formiranju urbane enote z več naselji v osrednjem delu občine, se za vsa naselja v tej enoti zagotavlja notranji razvoj. Njihovo zlivanje pa se preprečuje z zelenimi cezurami.

(4) Za naselja, kjer je bil izdelan urbanistični načrt, se upoštevajo usmeritve urbanističnega oblikovanja iz konceptualnega dela urbanističnega načrta.

37. člen

(določitev naselij, za katera se bo izvajala prenova)

(1) Za naselja Rut, Stržišče, Podbrdo in Čadrg se zagotovi prenova naselij, za naselja Šentviška Gora, Most na Soči, Grant, Kal, Znojile in Tolminske Ravne pa delna prenova naselij.

(2) Za stara jedra ostalih naselij je predvidena revitalizacija, ki obsega funkcijsko in oblikovno prenavo. Eden izmed ciljev revitalizacije je tudi izboljšanje demografskega stanja.

38. člen

(grafični prikaz)

Usmeritve za razvoj naselij in prenavo so grafično predstavljene v grafičnem delu OPN, in sicer na karti 3: Usmeritve za razvoj poselitve in prenavo naselij.

II.7.2 Usmeritve za razvoj v krajini

39. člen

(splošne usmeritve za razvoj v krajini)

(1) Razvoj krajine v Občini Tolmin bo usmerjen v ohranjanje naravnih in kulturnih kakovosti ob hkratnem zagotavljanju gospodarskega razvoja. Dejavnosti v krajini bodo umeščene v območja z največjimi potenciali zanje in najmanjšo ranljivostjo prostora, v skladu z naravnimi in kulturnimi kakovostmi, kvaliteto naravnih virov ter ogroženosti zaradi naravnih in drugih nesreč.

(2) Na območjih, ki so spoznana za vrednejša tako zaradi naravnih, kulturnih oziroma drugih kvalitete, bo zagotovljeno skupno varovanje. Zato se v največji možni meri nova poselitvena in infrastrukturna območja načrtuje izven takih območij. Infrastrukturne objekte v odprtem prostoru je treba umeščati v prostor tako, da so čim manj vidno izpostavljeni ter da ne povzročajo fragmentiranja sklenjenih območij kmetijskih zemljišč oziroma gozdov.

(3) Krajina v Občini Tolmin se bo razvijala v treh smereh, in sicer kot pretežno naravna krajina, pretežno kulturna krajina in kot kmetijsko intenzivna krajina.

(4) Kot pretežno naravna krajina se bodo razvijala območja skrajnega severa občine in sicer od Krna do Črne prsti, območje Kolovrata ter območja nad Idrijco in Hotenjo. Gre za območja, kjer prevladujejo strnjeni gozdovi in visokogorski habitati.

(5) Kot pretežno kulturna krajina se bodo razvijala območja s tradicionalno rabo ter značilno razpršeno poselitvijo. Ta so Šentviška planota, Gorenja Trebuša, Banjšice, Volčanski Ruti, območja nekaterih vasi nad Baško grapo (Stržišče, Kal ...) ter območja nekaterih vasi znotraj Triglavskega narodnega parka (Čadrg, Zadlaz – Čadrg, Ravne).

(6) Kot intenzivnejša kmetijska krajina se bodo razvijale ravnice ob Soči in Idrijci, ki imajo večji pridelovalni potencial tal in niso ovira poselitvenemu prostoru.

(7) Poleg kmetijstva, gozdarstva in poselitve, ki najmočneje vplivajo na razvoj krajine, se bodo znotraj posameznih krajin v skladu s prostorskimi potenciali, načeli varstva okolja, načeli varovanja naravnih in kulturnih vrednot ter varstva pred naravnimi in drugimi nesrečami razvijale tudi turistično-rekreacijske dejavnosti, gospodarjenje z vodami ter izkoriščanje mineralnih surovin.

40. člen

(usmeritve za razvoj kmetijstva)

(1) Kmetijska zemljišča se glede na pridelovalni potencial tal vrščja v najboljše kmetijska zemljišča in druga kmetijska zemljišča. Najboljša kmetijska zemljišča, ki jih bo občina namenjala za intenzivnejšo kmetijsko proizvodnjo in za katera bo zagotavljala trajno varstvo, je treba določiti po predhodnem usklajevanju z drugimi interesi v prostoru ter na podlagi ranljivosti prostora v podrobnejših prostorskih aktih. Taka območja so ravnice ob Soči, Idrijci ter nekatera območja Šentviške planote.

(2) Kmetijske dejavnosti je treba spodbujati tudi na območjih s slabšim pridelovalnim potencialom, če se s tem omogoča ohranjanje kulturnih in simbolnih kakovosti krajine ali biotske raznovrstnosti ter naravnih vrednot – torej na vseh območjih s tradicionalnimi krajinskimi prvinami ...

(3) Na območjih, ogroženih zaradi škodljivega delovanja voda, je treba kmetovanje prilagoditi razmeram. Prav tako na območju zaradi neugodnih vremenskih razmer (burja, zmrzali, suša).

(4) Območja, kjer so agrarne operacije povzročile krajinsko in ekosistemsko osiromašenje, se postopno sanira z uvajanjem večjega deleža vegetacijskih prvin ter renaturacije vodotokov.

(5) Pri umeščanju drugih dejavnosti, ki bi lahko povzročile onesnaženje tal z visokim ali dobrim pridelovalnim potencialom, je treba zagotoviti dovolj velik odmik od kmetijskih zemljišč oziroma zagotoviti ustrezne zaščitne vegetacijske pasove.

(6) Na območju občine se spodbuja pašna živinoreja ter ekološko kmetijstvo.

(7) Spodbuja se razvoj dopolnilnih dejavnosti na kmetijah, predvsem v povezavi s predelovanjem kmetijskih pridelkov, mesnih in mlečnih izdelkov, lesa ter s kmetijstvom povezanega turizma.

(8) Spodbuja se preprečevanje zaraščanja kmetijskih zemljišč.

(9) Kmetijska dejavnost na Šentviški in Banjški planoti se izvaja v skladu z omejitvami zaradi varstva vodnih virov.

(10) Kmetijska dejavnost se izvaja tako, da se ohranjajo naravne značilnosti in kakovosti območja ter prepoznavne značilnosti območja.

41. člen

(usmeritve za razvoj gozdarstva)

(1) Na območjih, kjer so ustrezne naravne danosti in ni konfliktov z varstvom drugih naravnih virov, se spodbuja lesno proizvodnjo. Lesna proizvodnja ni dovoljena v varovalnih gozdovih. V gozdovih s posebnim namenom se lesno proizvodnjo izvaja v skladu z njihovim posebnim namenom.

(2) V gozdovih je možno izvajanje dejavnosti, ki dolgoročno ne vplivajo na spremembo stanja gozda ter ne ovirajo gospodarjenja z gozdom.

(3) Pri izvajanju gozdnogospodarskih posegov v prostor je treba zagotavljati, da se ne ogrozijo vodni viri, povzročijo erozijski procesi, prepreči odtok visokih vod iz hudournikov, poveča nevarnost plazov, poruši ravnotežje na labilnih tleh, poslabša odtok padavinskih vod, tako da bi bila ogrožena kmetijska ali druga zemljišča ali da bi bil ogrožen obstoj gozda ali onemogočen njegov razvoj, da se ne prizadenejo območja, pomembna za ohranitev prosto živečih živali, naravna ali kulturna dediščina oziroma ogrozijo druge funkcije oziroma večnamenska raba gozdov.

- (4) Ohranjati je treba območja strnjenih gozdov.
- (5) Ravninskih gozdov, skupin dreves in posameznih dreves ter obvodne vegetacije v kmetijski krajini se ne krči. Na krajinsko in ekosistemsko osiromašenih kmetijskih območjih je dovoljeno pogozdovanje z avtohtonimi vrstami.
- (6) Gozdove v naseljih ter gozdove ob naseljih (s poudarkom na primestnem gozdu Tolmina) se ohranja in vključuje v zelene sisteme naselij.
- (7) Gozdove v bližini naselij se lahko nameni za poselitev, če se s tem ekološko ravnovesje bistveno ne spremeni.
- (8) Gozdne ceste so sestavni del gozda, so javnega značaja, gradijo se v skladu s predpisi o urejanju prostora. Za potrebe izvajanja gozdarske dejavnosti se odprtost gozdov z gozdnimi cestami izboljša.
- (9) V večje sklenjene gozdne komplekse, še posebej, kjer so poudarjene socialne ali ekološke funkcije gozdov, posegi v prostor praviloma niso dopustni. Izjema so manjši objekti gozdarstva ali lovstva, ki so neobhodno potrebni za smotrno gospodarjenje z gozdom in lovno divjadjo.
- (10) Posegi v gozd so možni tam, kjer ni poudarjenih socialnih in ekoloških ali proizvodnih funkcij. Posege v gozdni prostor je treba usmerjati v robna območja gozdnih kompleksov in v gozdove s slabšo zasnovo oziroma na območja zaraščajočih površin (povratna raba kmetijskih površin).
- (11) Krčitve varovalnih gozdov praviloma niso dovoljene.
- (12) Gospodarjenje v teh gozdovih s posebnim namenom, kjer so posegi dovoljeni, mora biti v skladu z zanje določenimi režimi.

42. člen

(usmeritve za gospodarjenje z vodami)

- (1) Vode v občini se izkoriščajo za oskrbne, gospodarske in turistično-rekreacijske namene ob hkratni skrbi za varstvo njihove kakovosti ter njihovega krajinskega in doživljajskega pomena.
- (2) Naravne procese, ki lahko ogrožajo poselitev in človekove dejavnosti, se obvezno upošteva pri načrtovanju. Na poplavnih, erozijskih, plazovitih in plazljivih območjih se ne načrtuje prostorskih ureditev oziroma dejavnosti, ki lahko te procese sprožijo ali poslabšajo.
- (3) Pri urejanju in ohranjanju vodnega režima se upošteva naravno dinamiko in sonaravno urejanje odtočnega režima z ohranjanjem naravne retencijske sposobnosti prostora ter usmerjanjem rabe prostora, ki vpliva na spremembe odtočnega režima izven teh območij.
- (4) Vodotoki, ki sodijo v 1. in 1.–2. razred po kategorizaciji pomembnejših vodotokov po naravovarstvenem pomenu, se izvzamejo iz vsakršne gospodarske rabe.
- (5) Na vseh poselitvenih območjih se zagotavlja okoljsko sprejemljivo odvajanje in čiščenje odpadnih voda.
- (6) Dejavnosti je treba usmerjati izven območij podtalnice in virov pitne vode oziroma izvajanje dejavnosti prilagoditi tako, da ne bo predstavljalo nevarnosti za onesnaževanje virov pitne vode. Na vodovarstvenem območju se lahko omejijo ali prepovejo dejavnosti, ki bi lahko ogrozile količinsko ali kakovostno stanje vodnih virov, ali zaveže lastnike ali druge posestnike zemljišč na vodovarstvenem območju, da izvršijo ali dopustijo izvršitev ukrepov, s katerimi se zavaruje količina ali kakovost vodnih virov.
- (7) Vse vodne vire se ustrezno varuje. Spodbuja se varčno in smotrno rabo pitne vode.
- (8) Vode v občini se namenjajo tudi vodnemu prometu. Le ta se mora odvijati skladno s plovbnim režimom. V njem se skladno z zakonom določa način in pogoje rabe vodnega dobra za plovbo, pri čemer se upošteva stanje voda, varstvo vodnih in obvodnih ekosistemov, varstvo pred škodljivim delovanjem voda in varstvo vodnih pravic.
- (9) Med rekreacijska območja na vodah z ustrežno kvaliteto se uvrstijo območja, kjer je mogoče urediti dostop brez spreminjanja morfoloških značilnosti voda in kjer rekreacijska raba ni v nasprotju z drugimi kvalitetami krajine.

43. člen

(usmeritve za pridobivanje mineralnih surovin)

- (1) Izkoriščanje mineralnih surovin se usmerja v obstoječe kope, v kolikor ustrezajo tehnološkim in drugim pogojem (projetna infrastruktura, vpliv hrupa na okolje, možnosti širitve ...).
- (2) Hkrati s pridobivanjem mineralnih surovin mora potekati tudi sanacija izkoriščenih območij. Izkoriščena območja se lahko sanirajo v prvotno stanje, lahko pa se namenijo za nove, prostorsko in okoljsko sprejemljive rabe.
- (3) Preveriti je treba ustreznost raziskovalnih območij mineralnih surovin in jih po potrebi na novo določiti ob usklajevanju z drugimi interesi v prostoru.
- (4) Potencial termalne vode se izkorišča v skladu z naravovarstvenimi standardi.

44. člen

(usmeritve za razvoj turizma in rekreacije v naravnem okolju)

- (1) Razvoj turističnih in športno-rekreacijskih dejavnosti je treba usmerjati tako, da se bodo ohranjale naravne in kulturne kakovosti prostora ter preprečevali konflikti z drugimi rabami, predvsem s poselitvijo in kmetijstvom.
- (2) Na turističnih ter športno-rekreacijskih območjih je treba zagotoviti ustrezno infrastrukturno opremljenost ter v skladu z razvojnimi potrebami ustrezno velike servisne površine.
- (3) Zaradi ohranjanja naravnih kakovosti se lahko izvajanje posameznih športno-rekreacijskih dejavnosti časovno omeji (glede na letni čas).
- (4) Glavna širša športno-rekreacijska območja so območje Triglavskega narodnega parka, Soča, Gorenja Trebuša in Kolovrat. Ožja rekreacijska območja pa so nova športno-rekreacijska cona ob Tolminu (stadion, igrišča, pristajališče jadralnih padalcev in zmajarjev), nov turistični center nad Tolminom (Kuk – turistično naselje s pripadajočo športno infrastrukturo), novo turistično-rekreacijsko območje pri Mostu na Soči (pod Modrejem) ter območje Kobale (vzletišče za zmajarje).
- (5) Turistični centri, v katerih bo skoncentrirana turistična infrastruktura, so Most na Soči, Tolmin ter območja ob Soči in Idrijci.
- (6) Območje Kozlovega roba predstavlja v povezavi z območjem ob Soči mestno rekreacijsko območje.
- (7) Območje ob Soči je namenjeno izvajanju športno-rekreacijskih dejavnosti, vezanih na Sočo. Ponudba je podprta z možnostmi za izvajanje drugih oblik rekreacije.
- (8) Športno-rekreacijska ponudba celotne občine temelji na naravnih kakovostih. Spodbuja se razvoj športno-rekreacijske in turistične dejavnosti v povezavi z naravnimi in kulturnimi kakovostmi območja ob hkratni skrbi za njihovo ohranjanje in s čim manjšo potrebo po poseganju v prostor. Gradnja potrebne infrastrukture se usmerja na vidno neizpostavljena območja v skladu

z okoljskimi in naravovarstvenimi kriteriji ter varstvom kulturne dediščine. Posodablja se obstoječa turistična infrastruktura (poti, kolesarske poti, smučišče ...). Uredijo (sanirajo) se točke, kjer se ljudje že sedaj zbirajo (parkirišča, piknik prostori, razgledišča, pešpoti ...). Ureditve morajo biti take, da ne ogrožajo virov pitne vode.

(9) Organizirane aktivnosti v naravi (soteskanje, obiski jam ...) naj se uskladi s pristojnim Zavodom za varstvo narave.

45. člen

(usmeritve za varstvo naravnih in kulturnih kakovosti)

(1) Območja in objekti varstva naravnih kakovosti so zavarovana območja, območja, predlagana za zavarovanje, naravne vrednote, ekološko pomembna območja, habitatni tipi ter posebna varstvena območja Natura 2000. Območja varstva naravnih kakovosti so skoncentrirana na območju Triglavskega narodnega parka, Soče, Gorenje Trebuše ter na nekaterih manjših območjih.

(2) Z ohranjanjem naravnih procesov z ustreznimi rabami je treba zagotoviti ohranjanje ugodnega stanja habitatnih tipov. Ohranitev prednostnih habitatnih tipov se zagotavlja v okviru varstva ekološko pomembnih območij ter posebnih varstvenih območjih.

(3) V Občini Tolmin predstavljajo posebna območja, kjer se ohranjajo in razvijajo prepoznavne kvalitete na področju kulturne dediščine, vsi objekti in območja varovana po predpisih s področja varstva kulturne dediščine. Objekti in območja kulturne dediščine se varujejo glede na njen pravni status (kulturni spomeniki, varstvena območja dediščine in registrirane enote kulturne dediščine). Območja varstva kulturne dediščine so skoncentrirana na območju Triglavskega narodnega parka, območju Rut–Grant–Stržišče–Kal ter na območju podkrnskih vasi in planin.

(4) Na objektih in območjih kulturne dediščine niso sprejemljive ureditve ali posegi, ki bi spremenili njene lastnosti, vsebino ali obliko, če bi s tem zmanjšali vrednost prepoznanih kvalitete prostora. Prostorske ureditve morajo upoštevati javno korist varstva dediščine in biti prilagojene celostnemu ohranjanju kulturne dediščine. Različne dejavnosti in rabe, ki se pojavljajo v prostoru, se uskladijo z omejitvami varstva dediščine. Upoštevati je treba varstvena načela, ki zagotavljajo ohranitev kulturne funkcije dediščine v prostoru.

(5) V primeru rekonstrukcije ali investicijsko vzdrževalnih del na cesti je potrebno na odsekih, na katerih se vrši masovna selitev dvoživk v času razmnoževanja in priprave na zimo, načrtovati ustrezne prehode za dvoživke.

46. člen

(prepoznavnost krajine)

(1) Z ohranjanjem in vzpostavljanjem kulturne in simbolne prepoznavnosti krajine se zagotavlja večjo privlačnost območij, specifične razvojne možnosti, kvalitetno bivalno okolje in možnosti za identifikacijo prebivalstva s teritorijem občine. Kulturno in simbolno prepoznavnost ter doživljajsko vrednost krajine oblikujejo pestra kulturna krajina, stavbna in naselbinska dediščina podeželja ter naravne kakovosti.

(2) V Občini Tolmin so območja nacionalne prepoznavnosti območje Ruta, Granta, Stržišča in Kala. Poleg tega so območja s prepoznavnimi kvalitetami še območje Triglavskega narodnega parka, območje reke Soče ter območje Gorenje Trebuše.

(3) Dejavnike prepoznavnosti krajine se obravnava kot razvojne dejavnike, ki povečujejo privlačnost za prebivalce, investitorje in obiskovalce. Na teh območjih se spodbuja dejavnosti, kot so trajnostna raba dediščine, razvoj turizma v povezavi s kulturnimi vrednotami in s tradicionalno kmetijsko dejavnostjo, oblikovanje kulturnih poti itd. ter tako prispeva h gospodarskemu razvoju ter ohranitvi in povečanju prepoznavnosti.

(4) Ohranjanje in razvoj krajinskih območij s prepoznavnimi značilnostmi se prvenstveno zagotavlja z ustreznim načrtovanjem in programiranjem. V postopkih prostorskega načrtovanja se ta območja obravnava kot zaokrožena krajinska območja. V njih se zagotavlja tak prostorski razvoj, ki ohranja njihovo celovito prepoznavnost.

47. člen

(usmeritve za varstvo pred naravnimi in drugimi nesrečami)

(1) Občina leži na izrazito potresnem območju. Na udaru potresa so predvsem stanovanjske stavbe. Močno ogrožene so zlasti starejše zgradbe v mestu in širši okolici ter stare kmečke hiše po vaseh, ki niso protipotresno grajene in v procesu popotresne obnove niso bile sanirane. Najbolj ogroženi so predeli, kjer so objekti stari in strnjeno grajeni ob prometnicah.

(2) Na posameznih območjih je nevarnost zemeljskih plazov velika in stalna. Nestabilna, k plazenju nagnjena območja, so skoncentrirana predvsem na pobočjih predalpskega hribovitega sveta, pojavljajo pa se po celotni občini. Na posameznih območjih je velika nevarnost snežnih plazov (predvsem gorski svet, Baška grapa, dolina Tolminke ...).

(3) Verjetnost poplav na Soči, Idrijci in Bači je velika. Zato se v poplavna območja teh vodotokov ne posega.

(4) Vsi posegi se praviloma umeščajo izven območij potencialnih nesreč. Na območjih potencialnih nesreč se ustrezno upravlja primarne dejavnosti ter nadzoruje aktivnosti, ki bi lahko povzročile naravne nesreče.

(5) V mestu Tolmin je v primeru nesreč obvezna uporaba zaklonišč, zato je treba zagotoviti zadostno število zaklonišč.

(6) Območja za deponijo ruševin je treba zagotoviti predvsem v širšem mestnem prostoru Tolmina ter v drugih gostejše poseljenih območjih. Predvidene lokacije deponij so Tolmin ob Soči od pokopališča proti volčanskemu mostu in Štrklepci ter Pılance na Mostu na Soči.

(7) Zagotoviti je treba tudi prostorske možnosti za pokop ljudi in živali. Pokop ljudi bi se v primeru nesreč izvajal na obstoječih pokopališčih, ki imajo zagotovljene prostorske možnosti za širitev, predvsem pa v Tolminu, Mostu na Soči, Podbrdu in Volčah.

(8) Območja evakuacijskih zbirališč ter sprejemanja pomoči so športni park Brajda v Tolminu, osnovna šola Volče, trgovina v Stržišču, stara osnovna šola v Rutu in Gorenji Trebuši, dom gasilskega društva v Ponikvah, Trebuši in Grahovem, telovadnica osnovne šole na Mostu na Soči ter domovi krajevnih skupnosti v ostalih krajih.

(9) Območja s področja varstva pred naravnimi in drugimi nesrečami so prikazana v kartah Prikaz stanja prostora.

48. člen

(območja za obrambo)

(1) Območja rabe prostora za potrebe obrambe so območja, namenjena izključno za obrambne potrebe, na katerih potekajo aktivnosti, zlasti za razmestitev, usposabljanje in delovanje vojske. Varnostna območja objektov ob njih, kjer so potrebne omejitve iz varnostnih ali tehničnih razlogov, so območja omejene in nadzorovane rabe.

(2) Za obrambo je perspektivno območje Šentviška gora – območje izključne ter omejene in nadzorovane rabe.

49. člen

(grafični prikaz)

Usmeritve za razvoj v krajini so grafično predstavljene v grafičnem delu OPN, in sicer na karti 2: Usmeritve za razvoj v krajini.

II.7.3 Usmeritve za določitev namenske rabe zemljišč

50. člen

(usmeritve za določitev namenske rabe zemljišč)

(1) Obstoječa stavbna zemljišča se ohranjajo. Širitve so zasnovane tako, da omogočajo doseganje ciljev prostorskega razvoja občine in sledijo usmeritvam za razvoj poselitve in usmeritvam za razvoj v krajini.

(2) Stavbna zemljišča se spreminjajo v kmetijska oziroma gozdna zemljišča na območjih, ki so se na podlagi analiz izkazala kot za gradnjo neustrezna zemljišča.

(3) Stavbna zemljišča se spreminjajo v kmetijska oziroma gozdna zemljišča tam, kjer je bil za to izkazan interes lastnikov zemljišč in je to sprejemljivo tudi z vidika prostorskega razvoja občine.

(4) Spreminjanje kmetijskih in gozdnih zemljišč v stavbna se izvaja na območjih, kjer je zaradi racionalnega prostorskega razvoja najbolj smotno širiti naselja (predvsem na kmetijskih zemljiščih znotraj naselij, na manjših območjih kmetijskih zemljišč, na katerih ni pričakovati intenzivne kmetijske proizvodnje, na robovih gozdov, katerih odstranitev ne vpliva na ekološko stanje območja). Pri tem je treba v največji možni meri upoštevati kvaliteto kmetijskih zemljišč in njihov potencial za kmetijsko proizvodnjo. Pri spreminjanju kmetijskih zemljišč v stavbna zemljišča je treba upoštevati tudi naravne kakovosti posameznih območij.

(5) Kmetijska zemljišča se lahko spreminjajo v stavbna tudi za potrebe širitev funkcionalnih zemljišč za razvoj kmetij oziroma dopolnilnih dejavnosti na kmetijah na območjih razpršene poselitve.

(6) Spreminjanje kmetijskih in gozdnih zemljišč v stavbna se izven območij strnjene pozidave lahko izvaja zaradi potreb razvoja gospodarske javne infrastrukture ter turizma in rekreacije.

(7) Znotraj sklenjenih območij gozdov spremembe gozdnih zemljišč v stavbna zemljišča za potrebe poselitve niso mogoče.

(8) Spreminjanje gozda v kmetijska zemljišča je možno tam, kjer se ne bo spremenilo ekološko stanje gozda in kjer zaradi odstranitve gozdov ne bo prišlo do sprememb v stabilnosti tal.

(9) Spremembe naj se na območjih varstva narave izvajajo na način, da ne bodo ogrožene lastnosti, zaradi katerih so bila določena varovana območja narave, pomembnejši deli habitatov ogroženih in zavarovanih vrst ter habitatni tipi, ki se prednostno ohranjajo.

51. člen

(grafični prikaz)

Usmeritve za določitev namenske rabe zemljišč so grafično predstavljene v grafičnem delu OPN, in sicer na karti 7: Usmeritve za določitev namenske rabe zemljišč in prostorskih izvedbenih pogojev.

II.7.4 Usmeritve za določitev prostorskih izvedbenih pogojev

52. člen

(usmeritve za določitev prostorskih izvedbenih pogojev)

(1) V širšem mestnem območju Tolmina ter v urbanih naseljih Most na Soči in Podbrdo so stavbna zemljišča namenjena prepletu centralnih in stanovanjskih dejavnosti. Območja za gospodarske dejavnosti so ločena od stanovanjskih dejavnosti, možen pa je preplet centralnih in gospodarskih dejavnosti, vendar samo v primeru, da so dejavnosti kompatibilne.

(2) V urbanih naseljih se prvenstveno zagotavlja boljše izkoriščenost in kvalitetnejšo rabo praznih in neprimerno izkoriščenih zemljišč v naseljih s spremembo rabe obstoječih objektov in zemljišč, z zgostitvami ekstenzivno izrabljenih poseljenih površin, s prenovo, obnovo, reurbanizacijo, rekonstrukcijo in sanacijo degradiranih območij. Ob tem je potrebno zagotoviti ustrezno razmerje med zelenimi in grajenimi površinami v naselju ter upoštevati identiteto naselja.

(3) V drugih naseljih prevladuje stanovanjska dejavnost. V naseljih hribovitega dela občine so še razpoznavni tradicionalni vzorci pozidave, kar je potrebno ohranjati tudi v prihodnje.

53. člen

(grafični prikaz)

Usmeritve za določitev prostorskih izvedbenih pogojev so grafično predstavljene v grafičnem delu OPN, in sicer na karti 7: Usmeritve za določitev namenske rabe zemljišč in prostorskih izvedbenih pogojev.

III. IZVEDBENI DEL

54. člen

(vsebina izvedbenega dela)

(1) Izvedbeni del določa:

- območja namenske rabe prostora,
- enote urejanja prostora,
- prostorske izvedbene pogoje,
- gospodarsko javno infrastrukturo,
- območja, za katera se pripravi občinski podrobni prostorski načrt (v nadaljevanju: OPPN), in usmeritve za izdelavo OPPN.

(2) Izvedbeni del je potrebno upoštevati pri izdaji gradbenih dovoljenj za gradnjo objektov, pri prostorskem umeščanju in gradnji enostavnih objektov, pri spremembi namembnosti objektov ter rabe prostora in pri drugih posegih, ki jih določajo predpisi.

(3) Poleg določb tega izvedbenega dela je potrebno pri graditvi objektov, pri spremembi namembnosti objektov ter rabe prostora in pri drugih posegih, ki jih določajo predpisi, upoštevati tudi druge predpise in druge akte, ki določajo javno-pravne režime v prostoru in na podlagi katerih je v postopku izdaje gradbenega dovoljenja treba pridobiti pogoje in soglasja. Dolžnost upoštevanja teh pravnih režimov velja tudi v primeru, kadar to ni navedeno v tem odloku.

(4) Pri presoji ustreznosti posameznih načrtovanih posegov in ureditev se uporabljajo strokovne podlage.

55. člen

(stopnja natančnosti mej)

(1) Meje enot urejanja prostora in namenske rabe prostora so določene na podlagi katastrskih, topografskih in digitalnih ortofoto načrtov različnih meril in prikazane na zemljiškem katastru v merilu 1:5000. Kjer meje enot urejanja prostora ne potekajo po parcelni meji, je za določitev meje uporabljen topografski podatek.

(2) Položajna natančnost mej enot urejanja prostora in namenske rabe prostora je enaka položajni natančnosti zemljiškega katastra, v kolikor meja urejanja sovpada s parcelno mejo. Kolikor meje ne sovpadajo s parcelno mejo, je položajna natančnost meje odvisna od razlik med položajno natančnostjo topografskih in digitalnih ortofoto načrtov in digitalnih katastrskih načrtov na območju obravnavane meje.

(3) Drugi grafični prikazi iz tega odloka so pripravljene na podlagi podatkov o prikazu stanja v prostoru, katerih položajna natančnost je različna in katerih meje se lahko v določenih primerih razlikujejo od dejanskega stanja v naravi.

(4) V primerih, ko zaradi neusklajene ali neprimerne položajne natančnosti različnih podatkov, meje, prikazane v tem aktu, odstopajo od dejanskega stanja v naravi, je praviloma potrebno v postopku določitve parcele objekta izvesti postopek ureditve meje ali drug predpisan geodetski postopek, s katerim se nedvoumno izkaže usklajenost načrtovane gradnje s tem prostorskim aktom in stanjem v prostoru.

(5) V primerih, ko meje enot urejanja prostora ali meje namenske rabe prostora ne sovpadajo z mejami zemljiškega katastra in zaradi položajne nenatančnosti ali neskladnosti topografskih in katastrskih geodetskih podlag prihaja do razlik med načrtovanim in dejanskim stanjem, ki onemogočajo izvedbo gradnje v skladu s tem aktom, je potrebna interpretacija natančnosti mej. Interpretacijo natančnosti mej poda pripravljavec prostorskega akta na podlagi mnenja odgovornega prostorskega načrtovalca in odgovornega geodeta.

56. člen

(členitev prostora)

(1) Za potrebe določitve prostorskih izvedbenih pogojev tega odloka je izvedena členitev prostora. Celotni prostor občine je razdeljen na naslednje prostorske enote:

- krajinske enote izven naselij vključno s stavbnimi zemljišči in stavbišči objektov razpršene gradnje,
- funkcionalne enote stavbnih zemljišč v naseljih.

(2) Prostorske enote so nadalje členjene na enote urejanja prostora. Prikazane so na kartah »3 – Prikaz območij enot urejanja prostora, osnovne oziroma podrobnejše namenske rabe prostora in prostorskih izvedbenih pogojev«.

57. člen

(prostorske enote)

(1) Krajinske enote so:

Tabela 6: Seznam krajinskih enot

Številka enote	Ime enote	Skrajšano ime
1	Baška Grapa	GRAPA
2	Dolina Idrijce	IDRIJCA
3	Tolminski in Kanalski Lom	LOM
4	Šentviška planota	PLANOTA
5	Volčanski Ruti – Kolovrat	RUTI
7	Dolina Soče	SOČA
8	Triglavski narodni park	TNP
9	Trebuša	TREBUŠA

(2) Funkcionalne enote stavbnih zemljišč v naseljih so:

Tabela 7: Funkcionalne enote stavbnih zemljišč v naseljih

Oznaka naselja	Ime naselja
BM	BAČA PRI MODREJU
BP	BAČA PRI PODBRDU
BV	BUKOVSKI VRH
ČD	ČADRG
ČG	ČIGINJ
DB	DABER
DL	DOLGI LAZ
DO	DOLJE
DR	DROBOČNIK
DT	DOLENJA TREBUŠA
GA	GABRJE
GB	GRAHOVO OB BAČI
GL	GORENJI LOG
GR	GRANT
GT	GORENJA TREBUŠA

Oznaka naselja	Ime naselja
GU	GRUDNICA
GV	GORSKI VRH
HD	HUDAJUŽNA
IB	IDRIJA PRI BAČI
KA	KAL
KC	KOZMERICE
KK	KUK
KL	KANALSKI LOM
KM	KAMNO
KN	KNEŽA
KO	KORITNICA
KR	KNEŠKE RAVNE
KZ	KOZARŠČE
KŽ	KLAVŽE
LG	LOGARŠČE
LI	LISEC
LJ	LJUBINJ
LO	LOJE
MC	MODREJCE
MD	MODREJ
MN	MOST NA SOČI
OB	OBLOKE
PA	PRAPETNO BRDO
PB	PETROVO BRDO
PD	PODBRDO
PE	PEČINE
PJ	POLJE
PL	POLJUBINJ
PM	PODMELEC
PO	PONIKVE
PR	PRAPETNO
PS	POSTAJA
PZ	POREZEN
RČ	ROČE
RU	RUT
SC	SELCE
SE	SELIŠČE
SL	SLAP OB IDRIJCI
SP	SELA NAD PODMELCEM
ST	STOPNIK
SV	SELA PRI VOLČAH
SŽ	STRŽIŠČE
ŠG	ŠENTVIŠKA GORA
TE	TEMLJINE
TL	TOLMINSKI LOM
TN	TRTNIK
TO	TOLMIN
TR	TOLMINSKE RAVNE
VL	VOLARJE
VO	VOLČE
ZA	ZAKRAJ
ZČ	ZADLAZ – ČADRG
ZN	ZNOJILE
ZT	ZATOLMIN
ZŽ	ZADLAZ – ŽABČE
ŽB	ŽABČE

58. člen

(enote urejanja prostora)

(1) Celotno območje občine je razdeljeno na enote urejanja prostora (v nadaljevanju EUP).

(2) Enote urejanja prostora v naseljih so označene z enolično oznako, ki je sestavljena iz:

- oznake naselja,
- zaporedne številke EUP znotraj naselja.

Primer: DO 01

(3) Vsako območje namenske rabe prostora ima v grafiki izpisano tudi kratico podrobnejše namenske rabe.

Primer: površine podeželskega naselja – SK

(4) EUP razpršene poselitve so označene z enolično oznako, ki je sestavljena iz:

- oznake osnovne namenske rabe razpršene poselitve – A,
- zaporedne številke EUP razpršene poselitve v celotni občini,

– podrobnejše namenske rabe, če je le-ta različna od SK (če namenska raba ni navedena, velja, da je predpisana namenska raba enote urejanja prostora razpršene poselitve SK).

Primer: A 233 oziroma A (SS) 278

(5) Enote urejanja odprtega prostora so označene z oznako krajske enote.

Primer: Soča.

59. člen

(prostorski izvedbeni pogoji, ki veljajo za EUP)

(1) Za vsako EUP ta odlok določa prostorske izvedbene pogoje. Prostorski izvedbeni pogoji so razdeljeni na:

- splošne prostorske izvedbene pogoje, določene v III.2. poglavju tega odloka,
- podrobne prostorske izvedbene pogoje, določene v III.3. poglavju tega odloka in
- morebitne posebne prostorske izvedbene pogoje za posamezne enote urejanja prostora, določene v III.4. poglavju tega odloka.

(2) Splošni prostorski izvedbeni pogoji se uporabljajo v vseh EUP, razen če je s podrobnimi ali posebnimi prostorskimi izvedbenimi pogoji določeno drugače.

(3) Podrobni prostorski izvedbeni pogoji dopolnjujejo ali spreminjajo splošne prostorske izvedbene pogoje po posameznih vrstah namenske rabe. V primeru, če so podrobni prostorski izvedbeni pogoji drugačni od splošnih, veljajo podrobni pogoji.

(4) Za posamezno EUP so lahko poleg splošnih in podrobnih prostorskih izvedbenih pogojev tega odloka določeni tudi posebni prostorski izvedbeni pogoji, ki dopolnjujejo ali spreminjajo splošne oziroma podrobne prostorske izvedbene pogoje. V primeru če so posebni prostorski izvedbeni pogoji drugačni od splošnih ali podrobnih, veljajo posebni pogoji.

(5) Za EUP, za katere je predvidena izdelava OPPN, veljajo do uveljavitve le-teh določila iz III.5. poglavja tega odloka.

60. člen

(prikaz stanja prostora)

(1) Prikaz stanja prostora je obvezna priloga OPN in je pripravljen na podlagi podatkov iz prostorskega informacijskega sistema, ki ga vodi Ministrstvo za okolje in prostor. Odraža stanje v prostoru, kakršno je bilo v trenutku pridobitve podatkov.

(2) Prikaz stanja prostora vsebuje predvsem varstvena, zavarovana, degradirana, ogrožena ter druga območja, na katerih je na podlagi predpisov vzpostavljen poseben pravni režim v prostoru in prikaz dejanskega stanja v prostoru glede stavbnih, kmetijskih, vodnih, gozdnih in drugih zemljišč. Kot dejansko stanje stavbnih zemljišč se prikazuje stavbna zemljišča, določena s prostorskim aktom občine.

III.1 NAMENSKA RABA PROSTORA

61. člen

(vrste namenske rabe prostora)

(1) Vsaka EUP ima s tem odlokom predpisano vrsto namenske rabe.

(2) Namenska raba prostora je prikazana na kartah »Prikaz območij enot urejanja prostora, osnovne oziroma podrobnejše namenske rabe prostora in prostorskih izvedbenih pogojev«.

(3) Površine cestišč obstoječih kategoriziranih javnih cest prikazanih na kartah »Prikaz območij enot urejanja prostora in prikaz javne gospodarske infrastrukture« imajo status stavbnega zemljišča z namensko rabo PC-površine cest.

(4) Vrste namenskih rab določa naslednja preglednica:

Tabela 8: Vrste namenskih rab

OSNOVNA NAMENSKA RABA	PODROBNEJŠA NAMENSKA RABA	ČLENITEV PODROBNEJŠE NAMENSKE RABE
I. OBMOČJA STAVBNIH ZEMLJIŠČ		
	S – OBMOČJA STANOVANJ	
	SS – stanovanjske površine	SSe – območja stanovanjske prostostoječe gradnje pretežno enodružinskih hiš
		SSs – območja stanovanjske strnjene gradnje pretežno enodružinskih hiš
		SSv – območja večstanovanjske gradnje
	SB – stanovanjske površine za posebne name- ne	

OSNOVNA NAMENSKA RABA	PODROBNEJŠA NAMENSKA RABA	ČLENITEV PODROBNEJŠE NAMENSKE RABE
	SK – površine podeželskega naselja	SK – površine podeželskega naselja
		Skj – območja historičnega oziroma funkcijskega jedra podeželskega naselja
	C – OBMOČJA CENTRALNIH DEJAVNOSTI	
	CU – osrednja območja centralnih dejavnosti	
	CD – druga območja centralnih dejavnosti	CDi – območja, namenjena dejavnostim izobraževanja, vzgoje in športa
		CDz – območja, namenjena dejavnostim zdravstva in socialnega varstva
		CDk – območja, namenjena dejavnostim kulture ter verskim objektom s pripadajočimi ureditvami
		CDo – območja, namenjena trgovskim, oskrbnim, poslovnim, storitvenim, gostinskim dejavnostim, manjša obrt – gasilski dom
	I – OBMOČJA PROIZVODNIH DEJAVNOSTI	
	IP – površine za industrijo	
	IG – gospodarske cone	
	IK – površine z objekti za kmetijsko proizvodnjo	
	B – POSEBNA OBMOČJA	
	BT – površine za turizem	BTp – površine za turizem na podeželju
		BTm – površine za turizem v mestnem okolju
	BD – površine drugih območij	
	Z – OBMOČJA ZELENIH POVRŠIN	
	ZS – površine za oddih, rekreacijo in šport	ZSi – območja športnih igrišč
		ZSv – območja obvodnih zelenih površin
		ZSk – območja, namenjena turističnim kampom
	ZP – parki	
	ZV – vrtičkarske površine	
	ZD – druge urejene zelene površine	
	ZK – pokopališča	
	P – OBMOČJA IN OMREŽJA PROMETNE INFRASTRUKTURE	
	PC – površine cest	
	PŽ – površine železnic	
	PH – heliporti	
	PO – ostale prometne površine	
	T – OBMOČJA KOMUNIKACIJSKE INFRASTRUKTURE	
	E – OBMOČJA ENERGETSKE INFRASTRUKTURE	
	O – OBMOČJA OKOLJSKE INFRASTRUKTURE	
	A – POVRŠINE RAZPRŠENE POSELITVE	A – POVRŠINE RAZPRŠENE POSELITVE
		A (SK) – površine podeželskega naselja
		A (SK-P) – površine pastirskih objektov visokogorskih planin in pašnikov
		A (SS) – stanovanjske površine
		A (CD) – površine centralnih dejavnosti
		A (SB) – površine za posebne namene
		A (SP) – površine počitniških hiš

OSNOVNA NAMENSKA RABA	PODROBNEJŠA NAMENSKA RABA	ČLENITEV PODROBNEJŠE NAMENSKE RABE
II. OBMOČJA KMETIJSKIH ZEMLJIŠČ		
	K1 – NAJBOLJŠA KMETIJSKA ZEMLJIŠČA	
	K2 – DRUGA KMETIJSKA ZEMLJIŠČA	
III. OBMOČJA GOZDNIH ZEMLJIŠČ		
	G – GOZDNA ZEMLJIŠČA	
IV. OBMOČJA VODA		
	V – POVRŠINSKE VODE	
	VC – POVRŠINSKE CELINSKE VODE	
	VI – VODNA INFRASTRUKTURA	
V. OBMOČJA DRUGIH ZEMLJIŠČ		
	L – OBMOČJA MINERALNIH SUROVIN	
	LN – površine nadzemnega pridobivalnega prostora	
	f – OBMOČJA ZA POTREBE OBRAMBE ZUNAJ NASELIJ	
	OO – OSTALA OBMOČJA	

III.2 SPLOŠNI PROSTORSKI IZVEDBENI POGOJI

III.2.1 Splošni prostorski izvedbeni pogoji glede namembnosti in vrste posegov v prostor

62. člen

(vrste dopustnih gradenj)

- (1) Gradnje so dovoljene le na območjih stavbnih zemljišč, razen za gradnje izven stavbnih zemljišč, ki jih dopušča zakon.
- (2) Če ta odlok ali drug predpis ne določa drugače, so na celotnem območju občine dopustne naslednje vrste gradenj:
- gradnja novega objekta,
 - dozidava, nadzidava,
 - rekonstrukcija objekta,
 - odstranitev objekta.
- (3) Dozidava, nadzidava in rekonstrukcija objekta so dopustni samo na zakonito zgrajenih objektih.

63. člen

(dopustna gradnja objektov in naprav ter drugi dopustni posegi v prostor na vseh namenskih rabah prostora)

Če ta odlok ali drug predpis ne določa drugače, je na celotnem območju občine dopustna gradnja naslednjih objektov oziroma naslednji posegi v prostor:

- gradnja nezahtevnih in enostavnih objektov v skladu s priložo 2 tega odloka;
- gradnja objektov, vodov in naprav vodovodnega omrežja, kanalizacijskega omrežja, distribucijskega plinovodnega omrežja, toplovodnega omrežja, podzemnega elektroenergetskega omrežja, telekomunikacijskega omrežja ter omrežja javne razsvetljave;
- gradnja cest, če so te predvidene v karti 4 »Prikaz območij enot urejanja prostora in prikaz javne gospodarske infrastrukture«;
- gradnja objektov za obrambo, zaščito in reševanje v naravnih in drugih nesrečah;
- vodnogospodarske ureditve.

64. člen

(splošni prostorski izvedbeni pogoji glede možnosti spremembe namembnosti objektov)

- (1) Spremembe namembnosti objektov so dopustne le za tiste dejavnosti, ki so skladne z namensko rabo prostora.
- (2) Na zakonito zgrajenih objektih in njihovih parcelah objektov, ki po namembnosti niso skladni z namensko rabo enote urejanja prostora in je zato sprememba njihove namembnosti nujna, so do takrat dopustna samo vzdrževalna dela in odstranitev objektov.
- (3) Sprememba namembnosti obstoječih objektov na območjih razpršene gradnje je dovoljena le, če se z njo zmanjšajo obremenitve okolja. Spremembe namembnosti iz nestanovanjske v stanovanjsko niso dovoljene.

65. člen

(dopustne dejavnosti na namenskih rabah)

- (1) Za vsako namensko rabo prostora so določene osnovne, spremljajoče in izključujoče dejavnosti. Dejavnosti so opredeljene na podlagi predpisov o standardni klasifikaciji dejavnosti.
- (2) Spremljajoče dejavnosti ne smejo biti moteče za osnovne namembnosti območij.
- (3) Spremljajoče dejavnosti lahko dosegajo do 50% BTP posameznega objekta, ampak ne več od maksimalne dovoljene površine v posameznem objektu, če je ta določena. Za območja površin podeželskega naselja (SK) lahko spremljajoče dejavnosti presežejo 50%.

- (4) Izključujoče dejavnosti so tiste dejavnosti, ki se jih na določeno območje namenske rabe ne sme umeščati.
- (5) Vrste osnovnih, spremljajočih in izključujočih dejavnosti so določene v poglavju o podrobnih prostorskih izvedbenih pogojih po posameznih namenskih rabah.

66. člen

(dopustne vrste objektov po namenski rabi prostora)

- (1) Dopustne vrste objektov so opredeljene v skladu s predpisi o klasifikaciji objektov, pri čemer:
- so vrste objektov označene s šifro iz Uredbe o klasifikaciji objektov,
 - se vedno navaja le najnižja ustreznna raven objektov (podrazred), brez navedbe višjih ravni,
 - če so po navedbi vrste objektov naštetih določeni objekti, to pomeni, da so od vseh objektov te vrste dopustni le konkretno naštetih objekti,
 - če je za navedeno vrsto objektov ali posameznega naštetega objekta določen poseben pogoj (npr. namen ali velikost objekta), to pomeni, da so dopustni le predhodno navedeni objekti, ki ustrezajo pogoju iz oklepaja.
- (2) Dopustne vrste zahtevnih in manj zahtevnih objektov po posamezni namenski rabi so določeni v Prilogi 1.
- (3) Dopustne vrste nezahtevnih in enostavnih objektov po posamezni namenski rabi so določeni v Prilogi 2.
- (4) Dopustni zahtevni in manj zahtevni objekti po posameznih namenskih rabah O, P, E, T, VC, VI, L, K, G in f so določeni v poglavju III.3 »Podrobni prostorsko izvedbeni pogoji«, po posameznih namenskih rabah.

III.2.2 Splošni prostorski izvedbeni pogoji glede lege objektov

67. člen

(odmiki objektov od sosednjih zemljišč in objektov)

- (1) Razmiki med stavbami morajo biti najmanj tolikšni, da so zagotovljeni svetlobno-tehnični, požarnovarnostni, sanitarni in drugi pogoji in da je možno vzdrževanje in raba objektov v okviru parcele objekta.
- (2) Najbolj izpostavljen del novega objekta (nad in pod terenom) mora biti od meje sosednjih parcel oddaljen najmanj 2 m, pri nezahtevnih in enostavnih objektih, pa najmanj 1 m, če ni z regulacijskimi črtami določeno drugače.
- (3) Če so odmiki objektov od meja sosednjih parcel manjši od zgoraj določenih, je potrebno v projektu za pridobitev gradbenega dovoljenja podati utemeljitev posega ter predložiti soglasje lastnikov sosednjih parcel. Nezahtevne in enostavne objekte je mogoče graditi do parcelne meje sosednjega zemljišča na podlagi pridobljenega soglasja lastnikov sosednjih zemljišč.
- (4) Do parcelne meje je mogoče graditi, ko gre za strnjeno gradnjo, zlasti na območjih strnjene mestnega jedra in na območjih podeželskih naselij ter na meji odprtega javnega prostora, če ni prizadeta javna korist. Na območjih strnjene gradnje je dovoljena novogradnja na mestu in v gabaritih prejšnjega objekta (nadomestna gradnja). V primeru, ko lastnika sosednjih zemljišč o gradnji na parcelni meji ne soglašata, je lahko objekt postavljen največ do meje zemljiške parcele na kateri se gradi, vendar tako, da se z gradnjo ne posega na sosednje zemljišče.
- (5) Medposestne ograje se praviloma postavijo na mejo zemljiških parcel obeh lastnikov, s čimer morata lastnika mejnih parcel soglašati. V primeru, ko lastnika sosednjih zemljišč o postavitvi ograje na parcelno mejo ne soglašata, je lahko ograja postavljena največ do parcelne meje, na kateri se lahko gradi, vendar tako, da se z ograjo ne posega na sosednje zemljišče.
- (6) Za gradnjo v varovalnih pasovih javnih cest je potrebno pridobiti soglasje upravljavcev.

III.2.3 Splošni prostorski izvedbeni pogoji glede velikosti objektov ali prostorskih ureditev

68. člen

(določanje velikosti objektov)

- (1) Merila za določanje velikosti objektov so opredeljena z:
- največjim dovoljenim faktorjem izrabe parcele objekta (FI),
 - največjim dovoljenim faktorjem zazidanosti parcele objekta (FZ),
 - najmanjšim dovoljenim faktorjem zelenih površin (FZP) na parceli objekta,
 - največjo višino objektov (V).
- (2) Kadar za gradnjo objektov višina s tem odlokom ni natančno določena, velja:
- višina novega objekta ne sme presežati višine najvišjega objekta enake namembnosti na območju iste EUP v oddaljenosti do 100 m od načrtovanega objekta;
 - višina objektov v uličnem nizu enote urejanja prostora se lahko poveča do višine kapi sosednje višje stavbe, da višina kapi nižjega objekta doseže višino kapi sosednje višje stavbe.
- (3) Kadar je obstoječa zazidanost (FZ) ali izraba parcele objekta (FI) večja od dovoljene zazidanosti ali izrabe, določene s tem odlokom, so na obstoječih objektih dopustne le rekonstrukcije brez povečanja površine objektov, vzdrževanje objektov in odstranitev objektov ter spremembe namembnosti objektov, ki ne zahtevajo novih parkirnih mest. Dopustna je tudi gradnja garažnih objektov pod nivojem terena.

III.2.4 Splošni prostorski izvedbeni pogoji glede oblikovanja

69. člen

(splošni prostorski izvedbeni pogoji glede oblikovanja objektov)

- (1) Vsi objekti in prostorske ureditve morajo spoštovati kvaliteto naravnega in grajenega kulturnega prostora ter morajo biti oblikovani po načelih dobre arhitekturne prakse.
- (2) V prostorskih enotah s še izraženim prepoznavnim kvalitetnim oblikovanjem je potrebno naklon strehe, material in barvo kritine ter smeri slemen prilagoditi kakovostni podobi v prostorski enoti. V ostalih primerih je dovoljeno sodobno oblikovanje streh (enokapnice, ravne strehe). Sodobno oblikovane strehe so na stanovanjskih območjih dovoljene na območjih SSv, SSs, na območjih SSe v posameznih naseljih, na objektih, ki niso namenjeni bivanju ter na dozidanih objektih. Barve kritin naj bodo prilagojene posameznemu stavbnemu tipu in ne smejo biti odsevajoče. Osvetlitev podstrešnih prostorov je dovoljena s terasami, frčadami in

drugimi oblikami odpiranja strešin, ki ne smejo biti višje od slemena osnovne strehe in naj bodo na posamezni strehi poenoteno oblikovane. Frčade so dovoljene le tradicionalnih oblik, razporejene osno na odprtine, krite z dvokapno strešico in zidcem ob straneh. Smer slemena stavb naj bo praviloma vzporedno s plastnicami nagnjenega terena, razen kadar je prevladujoč vzorec smeri slemen (več kot 50% objektov v enoti urejanja prostora) prečno na plastnice. Nameščanje modulov solarnih in fotovoltaičnih sistemov na strehe je dovoljeno pod pogojem, da ne presega slemena streh in so v največji možni meri postavljeni tako, da so poravnani s strešino. Pri ravnih strehah morajo biti od venca odmaknjeni najmanj za višino elementov, ki se nameščajo.

(3) Pri oblikovanju fasad je glede oblikovanja arhitekturnih elementov na fasadi, kot so členitev, barve in materiali fasad, okna, slopi oziroma stebri, nadstreški, balkoni, ograje, ipd., potrebno smiselno upoštevati kakovostne oziroma prevladujoče okoliške objekte v prostorski enoti. Na fasadah se dovoli uporaba svetlih barv v spektru sivih barv in v spektru različnih zemeljskih barv. Dopustni so fasadni poudarki v močnejših barvnih tonih do 25% fasadne površine. Prepovedana je uporaba barv, ki so v prostoru izrazito moteče in neavtohtone (npr. citronsko rumena, vijolična, živo oziroma travniško zelena, živo, temno oziroma turkizno modra). Barva fasade mora biti usklajena z barvo strehe, cokla in stavbnega pohištva. Poslikave fasad niso dopustne, izjeme so sakralni objekti, gasilski domovi, objekti za kulturne dejavnosti in drugi objekti simbolnih pomenov ter napisi na fasadah, ki oglašujejo dejavnost v objektu. Barva fasade mora biti v projektu za pridobitev gradbenega dovoljenja določena. Klimatskih naprav ni dopustno nameščati na ulične fasade objektov.

(4) Prepovedani so neznačilni arhitekturni elementi ter detajli na fasadah (kot so večkotni izzidki, stolpiči, fasadni pomoli in tipični arhitekturni elementi drugih arhitekturnih okolij) in na strehah objektov (strehe z nezdružljivimi nakloni, slemeni in kritinami).

(5) Elektro omarice, omarice plinskih, telekomunikacijskih in drugih tehničnih napeljav je potrebno namestiti tako, da so javno dostopne in da praviloma niso na uličnih fasadah objektov.

(6) Pri dozidavi in nadzidavi obstoječih objektov je treba zagotoviti, da je dozidani oziroma nadzidani objekt oblikovno usklajen z objektom, h kateremu se gradi.

70. člen

(velikost, urejanje in oblikovanje zelenih površin)

(1) Znotraj urbanih naselij je treba zagotoviti ustrezno količino zelenih (FZP) oziroma zelenih in drugih javnih odprtih površin (FJP).

(2) Zasaditev površin je potrebno izvajati s funkcionalnimi drevesi. Izbor rastlin mora upoštevati rastiščne razmere in varnostno zdravstvene zahteve.

(3) Izbor rastlin za zasaditve na površinah v urbanih okoljih mora upoštevati rastiščne razmere in varnostno zdravstvene zahteve, zato je priporočena uporaba avtohtonih vrst.

(4) Kadar je zaradi novogradnje objekta treba odstraniti obstoječa drevesa, je potrebno odstranjena drevesa nadomestiti na območju parcele novega objekta.

(5) Obrežne drevnine ni dovoljeno odstranjevati. Če je odstranitev zaradi tehničnih ali varnostnih zahtev nujna, jo je potrebno nadomestiti oziroma sanirati.

(6) Na vseh območjih se ohranja čim več obstoječe vegetacije, pri novih zasaditvah pa se uporabljajo predvsem avtohtone drevesne in grmovne vrste listavcev. Uporaba eksotičnih vrst je dopustna le v izjemnih primerih, in sicer na parkovnih površinah in v okviru zelenic ob javnih objektih posebnega pomena.

(7) Nove zasaditve ne smejo ovirati prometne varnosti oziroma preglednosti.

(8) Obstoječe drevorede je potrebno ohranjati in obnavljati. Če to zaradi tehničnih ali varnostnih zahtev ni možno, jih je potrebno nadomestiti.

71. člen

(splošni prostorski izvedbeni pogoji za gradnjo in urejanje parkirnih mest in garaž)

(1) Pri novogradnjah in spremembi namembnosti je potrebno na parceli objekta zagotoviti zadostne parkirne površine, garažna mesta ali garaže v kletnih etažah, tako za stanovalce kakor tudi zaposlene in obiskovalce.

(2) Kadar na parceli objekta ni tehničnih in prostorskih možnosti za zagotovitev zadostnega števila zahtevanih parkirnih mest, mora investitor manjkajoča parkirna mesta zagotoviti na drugih ustreznih površinah, ki so od stavbe oddaljene največ 200 m in na katerih je lastnikom, obiskovalcem ali zaposlenim zagotovljena njihova trajna uporaba. Na namenski rabi SK se površina takšnih parkirnih mest šteje v velikost parcele objekta, vendar le za potrebe gradnje stanovanjskih stavb in ob izkazanem lastništvu investitorja.

(3) Obstoječih parkirnih mest ob večstanovanjskih objektih ni dovoljeno zmanjševati. Pri novogradnjah večstanovanjskih objektov z več kot 8 stanovanjskimi enotami je praviloma potrebno zagotoviti minimalno 50% parkirnih mest v podzemni garaži, razen če gradnja podzemne garaže zaradi tehničnih ovir ni mogoča oziroma bi le-ta povzročila nesorazmerno visoke stroške, o čemer odloči občina s soglasjem k projektu za pridobitev gradbenega dovoljenja.

(4) Parkirne površine na nivoju terena z več kot 10 parkirnimi mesti je potrebno ozeleniti z najmanj enim drevesom na 4 parkirna mesta. Drevesa morajo biti po parkirišču enakomerno razporejena.

(5) Parkirna mesta in garaže v stanovanjskih območjih niso dopustna za 2 ali več tovornih vozil in delovnih strojev, ki presega 3,5 t, za avtobuse ter priklopnike teh motornih vozil. Parkirišča za tovorna vozila in avtobuse je dovoljeno graditi v prostorskih enotah z namensko rabo: I, P, O in L.

(6) Parkirne površine, namenjene avtodomom je možno načrtovati v prostorskih enotah z namensko rabo B, I, P in ZSk.

(7) Če podzemne garaže niso zgrajene pod objekti, morajo imeti dovolj debelo humusno plast, ki omogoča ozelenitev in zasaditev vsaj niz vegetacije, ali pa morajo na terenu imeti streho garaže urejeno kot funkcionalno površino (odprto športno igrišče, otroško igrišče, nadzemno parkirišče, zelenica, trg ipd.).

(8) Pri urejanju parkirnih površin in garažnih stavb je potrebno v skladu s predpisi zagotoviti parkirna mesta, rezervirana za invalidne osebe.

72. člen

(dimenzioniranje števila parkirnih mest)

(1) Glede na vrsto objekta je potrebno pri izračunu parkirnih mest upoštevati naslednje minimalno število parkirnih mest (v nadaljevanju PM):

Tabela 9: Število parkirnih mest glede na vrsto objekta

Vrsta objekta	Število parkirnih mest (PM)
Stanovanja in bivanje	
11100 Enostanovanjske stavbe 11210 Dvostanovanjske stavbe	2 PM/stanovanje
11220 Tri- in večstanovanjske stavbe	
za stanovanje do 35m ² koristne stanovanjske površine	1 PM
za stanovanje od 36m ² do 60m ² koristne stanovanjske površine	1,5 PM
za stanovanje od 61m ² do 100m ² koristne stanovanjske površine	2 PM
za stanovanje nad 100m ² koristne stanovanjske površine	3 PM,
1130 Stanovanjske stavbe za posebne družbene skupine (dijaški, mladinski domovi ipd.)	1 PM/10 postelj
11301 Stanovanjske stavbe z oskrbovanimi stanovanji (oskrbovana stanovanja)	1 PM/stanovanje + 20% za obiskovalce
11302 Stanovanjske stavbe za druge posebne družbene skupine (domovi za ostarele, varna hiša)	1 PM/5 postelj + 50% za obiskovalce
Poslovno trgovske dejavnosti	
12201 Stavbe javne uprave	1 PM/30 m ² BTP
Poslovno trgovske dejavnosti	
12202 Stavbe bank, pošt, zavarovalnic (pisarniški in upravni prostori ter druge storitve)	1 PM/30 m ² BTP
12203 Druge upravne in pisarniške stavbe (mešani poslovni programi)	1 PM/30 m ² BTP
12301 Trgovski lokal (trgovski lokal pod 100 m ²)	1 PM/30 m ² BTP ne manj kot 2 PM
12301 Trgovske stavbe (trgovina med 100 in 500 m ²)	1 PM/50 m ² BTP ne manj kot 4 PM
12301 Trgovske stavbe (trgovina z neprehrambenimi izdelki)	1 PM/80 m ² BTP ne manj kot 2 PM
12301 Trgovske stavbe (nakupovalni center do 2500 m ²)	1 PM/35 m ² BTP
12301 Trgovske stavbe (nakupovalni center nad 2500 m ²)	1 PM/30 m ² BTP
12301 Trgovske stavbe (odprte in pokrite tržnice)	1 PM/40 m ² BTP
12301 Trgovske stavbe (večnamenski trgovsko zabaviščni, poslovni centri)	1 PM/25 m ² BTP
12303 Bencinski servisi	1 PM/30 m ² prodajnih površin ne manj kot 3 PM
12304 Stavbe za druge storitvene dejavnosti (obratno servisne dejavnosti – frizer, urar, čistilnica, fizioterapija, lekarne ...)	1 PM/30 m ² BTP ne manj kot 2 PM
12304 Stavbe za druge storitvene dejavnosti (avtopralnice)	3 PM/pralno mesto
Športne dejavnosti	
24110 Športna igrišča – stadion	1 PM/200 m ² BTP od tega 20% PM za avtobuse
24110 Športna igrišča – igrišča za tenis	4 PM/igrišče
24110 Športna igrišča (javna kopališča)	1 PM/150 m ² površine javnega kopališča
12650 Športne dvorane s prostori za gledalce	1 PM/30 m ² BTP od tega 20% PM za avtobuse
12650 Športne dvorane (večnamenske dvorane, pretežno namenjene razvedrilu) (wellness, fizioterapija, fitnes ipd.)	1 PM/15 m ² BTP

Posebne dejavnosti	
12111 Hotelske in podobne stavbe za kratkotrajno nastanitev (hotel, prenočišča, penzion)	1 PM/1,5 sobo
12112 Gostilne, restavracije, točilnice, bari	1 PM/4 sedeže + 1 PM/tekoči meter točilnega pulta – ne manj kot 5 PM
12120 Druge gostinske stavbe za kratkotrajno nastanitev (mladinska prenočišča)	1 PM/10 postelj
Družbene dejavnosti	
12610 Stavbe za kulturo in razvedrilo (gledališča, koncertne hiše, večnamenske dvorane, kino, galerija)	1 PM/5 sedežev
12620 Muzeji in knjižnice	1 PM/80 m ² BTP
12721 Stavbe za opravljanje verskih obredov	1 PM/10 sedežev
12640 Stavbe za zdravstvo (zdravstveni dom, ambulante, veterinarske ambulante)	1 PM/25 m ² BTP ne manj kot 2 PM
12630 Stavbe za izobraževanje in znanstvenoraziskovalno delo (osnovne šole)	1 PM/učilnico + 0,5 PM/učilnico za kratkotrajno parkiranje staršev
12630 Stavbe za izobraževanje in znanstvenoraziskovalno delo (srednje šole)	1,5 PM/učilnico
12630 Stavbe za izobraževanje in znanstvenoraziskovalno delo (posebne šole za ovirane v razvoju)	1,25 PM/učilnico + 0,5 PM/učilnico za kratkotrajno parkiranje staršev
12630 Stavbe za izobraževanje in znanstvenoraziskovalno delo (visoke šole)	1 PM/25 m ² BTP
12630 Stavbe za izobraževanje in znanstvenoraziskovalno delo (otroški vrtci)	1,25 PM/oddelek + 0,5 PM/učilnico za kratkotrajno parkiranje staršev
Proizvodne dejavnosti	
12714 Druge nestanovanjske kmetijske stavbe 12713 Stavbe za spravilo pridelka	1 PM/80 m ² BTP
12510 Industrijske stavbe (do 200 m ²)	1 PM/30 m ² BTP ne manj kot 2 PM
12510 Industrijske stavbe (več kot 200 m ²)	1 PM/50 m ² BTP
12520 Rezervoarji, silosi in skladišča (skladišča s strankami)	1 PM/150 m ² BTP
12520 Rezervoarji, silosi in skladišča (skladišča brez strank)	ne manj kot 3 PM
12520 Rezervoarji, silosi in skladišča (razstavnin in prodajni prostori)	1 PM/80 m ² BTP
12510 Industrijske stavbe (delavnice za servis motornih vozil)	6 PM/popravilno mesto
Drugo	
24204 Pokopališča 12722 Pokopališke stavbe in spremljajoči objekti	1 PM/600 m ² ne manj kot 10 PM
24122 Drugi gradbeni inženirski objekti za šport, rekreacijo in prosti čas (park)	1 PM/600 m ²
24122 Drugi gradbeni inženirski objekti za šport, rekreacijo in prosti čas (živalski vrt)	1 PM/600 m ² od tega 20% PM za avtobuse
12740 Druge nestanovanjske stavbe, ki niso uvrščene drugje (prevzgojni domovi, zapori, vojašnice, stavbe za nastanitev policistov, gasilcev)	1 PM/100 m ²
12410 Postaje, terminali, stavbe za izvajanje elektronskih komunikacij ter z njimi povezane stavbe (stavbe in terminali na letališčih, železniških in avtobusnih postajah in v pristaniščih ter z njimi povezane stavbe)	1 PM/50 m ² * *število PM upošteva tudi značaj objekta in dostop do javnega prometa

(2) Poleg navedenega števila PM je za objekte, za katere je potrebnih več kot deset PM, potrebno zagotoviti še najmanj 20% dodatnih PM za kolesa in druga enosledna vozila, po možnosti zaščiten pred vremenskimi vplivi.

(3) Pri določanju PM za objekte z javno funkcijo je potrebno zagotoviti vsaj 5% za invalide. Če je parkirnih mest manj kot 20, je potrebno zagotoviti vsaj eno PM za invalide.

(4) V primeru skupnega parkirišča za objekte z različnimi dejavnosti se upošteva največje potrebe po istočasnem parkiranju.

73. člen

(splošni prostorski izvedbeni pogoji glede gradnje, postavitve in oblikovanja nezahtevnih in enostavnih objektov)

(1) Za določanje vrste in pogojev za gradnjo nezahtevnih in enostavnih objektov je potrebno upoštevati določila pravnih predpisov s področja določanja vrst objektov glede na zahtevnost.

- (2) Objekti za lastne potrebe (nezahtevni in enostavni objekti) morajo biti oblikovno usklajeni s stavbo, h kateri pripadajo.
- (3) Višinske razlike na zemljišču se praviloma premešča s travnatimi brežinami. Izjemoma se višinske razlike lahko premostijo s škarpami in opornimi zidovi do višine 1.50 metra. Oporni zidovi morajo biti ozelenjeni.
- (4) Postajališča (pomožni infrastrukturni objekti) so po celotni občini enotno oblikovana.
- (5) Za pomožne kmetijsko-gozdarske objekte (nezahtevni in enostavni objekti) veljajo naslednji prostorsko izvedbeni pogoji:
- Vsi pomožni kmetijsko-gozdarski objekti v odprtem prostoru izven območij naselij upoštevajo krajinsko-arhitekturne značilnosti obstoječih kvalitetnih istovrstnih objektov.
 - Za pomožne kmetijsko-gozdarske objekte v odprtem prostoru se uporabljajo tradicionalni materiali – praviloma les in kamen. Fasade zidanih objektov morajo biti bele barve.
 - Seniki so leseni ali delno zidani/kamniti. Kritina je lesena ali pločevinasta.
 - Kozolci so praviloma s kamnitimi, zidanimi ali lesenimi stebri in lesenimi letvami. Kritina je lesena, siva ali korčni po barvi in strukturi podobna.
 - Ograje za pašo živine v odprtem prostoru so praviloma lesene oziroma/in žičnate. Prepovedana je uporaba betonskih in plastičnih stebričkov.
- (6) Vsa urbana oprema (nadkrita čakalnica, javna kolesarnica, javna telefonska govornica, večnamenski kiosk ...) v mestu Tolmin, naselju Most na Soči in Podbrdo mora biti enotno oblikovana.
- (7) Turistično in drugo obvestilno signalizacijo se prednostno namešča na javnih površinah.
- (8) Vrste ostalih nezahtevnih in enostavnih objektov, ki jih je dopustno graditi v posameznih območjih in površinah namenske rabe, ter posebni prostorski izvedbeni pogoji zanje, so določeni v Prilogi 2 tega odloka.

74. člen

(objekti in naprave za oglaševanje)

- (1) Postavitev in vzdrževanje objektov in naprav za plakatiranje ter nameščanje in odstranjevanje plakatov, oglasov, transparentov, letakov, napisov in podobnih objav se ureja v skladu z občinskimi predpisi.
- (2) Objektov za oglaševanje, ki presegajo površino 4 m², ni dopustno postavljati.
- (3) Objektov za oglaševanje ni dopustno postavljati:
- na vseh vrstah nestavbne osnovne namenske rabe,
 - v območjih površin razpršene poselitve (A),
 - na zunanji strani konstrukcij in ograd podvozov, nadvozov in mostov.
- (4) Objektov za oglaševanje, razen plakatnih stebrov in panojev, ni dopustno postavljati:
- v območjih stanovanj (SS, SB, SK, SP),
 - v osrednjih območjih centralnih dejavnosti (CU),
 - v drugih območjih centralnih dejavnosti (CD),
 - v območju prometnih površin (PC, PŽ),
 - v območjih zelenih površin (ZS, ZP, ZV, ZD, ZK),
 - na zemljiščih in objektih, ki so varovana s predpisi s področja varstva kulturne dediščine in ohranjanja narave pa le s soglasjem organov, pristojnih za varstvo kulturne dediščine in ohranjanje narave.
- (5) Plakatne stebre iz tretjega odstavka tega člena se prednostno namešča na javnih površinah.
- (6) Objekti za oglaševanje so, ne glede na določbe četrtega odstavka tega člena, dopustni takrat, kadar se namestijo:
- na gradbenih ograjah objektov, za katere je že izdano gradbeno dovoljenje;
 - na površinah, ki niso varovane s posebnimi predpisi, če gre za začasno postavitvev, namenjeno oglaševanju v času prireditev in volilne kampanje;
 - v skladu s prilogo 2 – transparenti in obešenke na drogu javne razsvetljave.
- (7) Oglaševanje za lastne potrebe je dopustno v vseh enotah urejanja prostora na stavbah in na parcelah objektov, v katerih se opravlja dejavnost.
- (8) Objekte za oglaševanje, ki so postavljeni v nasprotju z določbami tega odloka, je potrebno odstraniti v roku enega leta po njegovi uveljavitvi oziroma v skladu z rokom veljavnosti pogodbe, sklenjene z Občino.

III.2.5 Splošni prostorski izvedbeni pogoji in merila za parcelacijo

75. člen

(velikost in oblika parcele objekta)

- (1) Pri določitvi parcel objektov je potrebno upoštevati:
- namembnost in velikost objekta na parceli s potrebnimi površinami za njegovo uporabo in vzdrževanje (vrsta objekta in načrtovana dejavnost, dostop do javne ceste, parkirna mesta, utrjene površine in funkcionalno zelenje);
 - prostorske izvedbene pogoje glede lege, velikosti objektov, prostorskih ureditev in glede oblikovanja objektov;
 - prostorske izvedbene pogoje glede priključevanja objektov na gospodarsko javno infrastrukturo in grajeno javno dobro;
 - položaj, namembnost in velikost novih parcel objektov v odnosu do obstoječih parcel;
 - namembnost in velikost javnih površin, prometnih površin in komunalnih koridorjev ter njihovo vzdrževanje;
 - zdravstveno-tehnične zahteve (odmik od sosednjega objekta, vpliv bližnje okolice, osončenje, prevetritev, intervencijske poti);
- (2) Parcela objekta mora biti praviloma v celoti vključena v območje stavbnih zemljišč. V primeru, ko parcela objekta leži v dveh enotah urejanja prostora, veljajo za gradnjo objekta določila tiste enote urejanja, v kateri leži večji del parcele objekta. Objekt je lahko samo v eni enoti urejanja.
- (3) V primeru, da velikost parcele objekta ni posebej določena v posebnih določbah, velja:
- najmanjša velikost parcele objekta za prostostoječo stanovanjsko gradnjo SSe praviloma znaša na območju ureditvene enote odprtega prostora Dolina Soče 400 m², na območju preostalih ureditvenih enot odprtega prostora pa 600 m²; V primerih, ko je funkcionalna parcela objekta na območjih SSe večja od 1000 m², se faktorji izrabe računajo za površino 1000 m²,
 - najmanjša velikost parcele objekta za strnjeno stanovanjsko gradnjo SSs znaša 300 m² za en objekt v nizu;
 - največja velikost parcele objekta na območju razpršene gradnje znaša 500 m² ali štirikratna površina stavbišča vseh legalno zgrajenih manj zahtevnih in nezahtevnih stavb pred sprejemom tega odloka.

(4) Delitev zemljiških parcel, ki predstavljajo parcele obstoječih objektov (zazidana stavbna zemljišča), je dovoljena le v primeru, če nova zemljiška parcela obstoječega objekta ustreza pogojem za velikost in oblikovanje parcele objekta v skladu z določili tega odloka.

(5) Delitev zemljiških parcel stavbnih zemljišč je dopustna, kadar se lahko s parcelacijo oblikuje več zemljiških parcel, ki ustrezajo pogojem za velikost in oblikovanje novih parcel objektov v skladu z določili tega odloka. Pri določanju parcele objekta ni dopustno oddeliti nezazidanih stavbnih zemljišč, ki po merilih tega odloka ne ustrezajo kriterijem samostojne parcele objekta.

(6) Ne glede na zgoraj navedena določila je delitev parcel možna za potrebe gradnje javne infrastrukture v skladu z zahtevami izgradnje javnega infrastrukturnega objekta.

(7) Za obstoječe večstanovanjske objekte, katerim parcela objekta ni bila določena, razpoložljivo zemljišče, ki predstavlja dejansko funkcionalno zemljišče objekta v uporabi, pa ne omogoča oblikovanja parcele objekta v skladu z merili in pogoji, ki veljajo za nove večstanovanjske objekte, se za njeno določitev ne upoštevajo določila odloka, ki se nanašajo na FZ, FI, število parkirišč, igrišča, zelenice. Parcela objekta se tem objektom določi na podlagi upravnih dovoljenj za njihovo gradnjo, če pa ta ne obstajajo oziroma parcela objekta (gradbena parcela) v njih ni bila določena, pa v okviru dejansko razpoložljivih funkcionalnih zemljišč, katerih površine pa ni dovoljeno zmanjševati.

(8) Parcelo objekta je potrebno pred izdajo uporabnega dovoljenja vzpostaviti kot praviloma eno oziroma v izjemnih primerih več celih zemljiških parcel.

(9) Določila o minimalni velikosti parcele objekta ne veljajo za že obstoječe manjše parcele objekta v tistih primerih, ko vse okoliške zemljiške parcele predstavljajo parcele obstoječih objektov. V teh primerih ne velja določilo o dopustnih tlorisnih razmerjih in faktorju izrabe oziroma faktorju zazidanosti.

III.2.6 Splošni prostorski izvedbeni pogoji glede priključevanja objektov na gospodarsko javno infrastrukturo in grajeno javno dobro, glede varovalnih pasov in glede gradnje gospodarske javne infrastrukture in grajenega javnega dobra

Obvezna gospodarska javna infrastruktura

76. člen

(obveznost gradnje na komunalno opremljenih stavbnih zemljiščih)

(1) Gradnja objektov, razen objektov gospodarske javne infrastrukture, je dopustna samo na komunalno opremljenih stavbnih zemljiščih, razen če je z drugimi predpisi drugače določeno.

(2) Ne glede na določbe prvega odstavka tega člena je na komunalno neopremljenih zemljiščih možna gradnja enostavnih in nezahtevnih objektov, ki ne potrebujejo priključitve na objekte gospodarske javne infrastrukture v skladu s Prilogo 2 tega odloka, ter objektov, katerih gradnja je dopustna na celotnem območju občine.

(3) Ne glede na določbe prvega odstavka tega člena je gradnja objektov dovoljena tudi na komunalno neopremljenih stavbnih zemljiščih, če se na podlagi pogodbe o opremljanju sočasno z gradnjo objektov zagotavlja komunalno opremljanje stavbnih zemljišč ali če se predloži drugo dokazilo v skladu z zakonom, ki ureja pogoje za graditev objektov.

77. člen

(minimalna komunalna oskrba)

(1) Stavbno zemljišče je komunalno opremljeno, če ima zagotovljeno oskrbo s pitno vodo in električno energijo, odvajanje odpadne vode ter dostop do javne ceste.

(2) Če nestanovanjski objekti ne potrebujejo vse v prvem odstavku tega člena navedene komunalne opreme, se komunalna oprema določi v postopku za pridobitev gradbenega dovoljenja glede na namen objektov.

78. člen

(obvezno priključevanje na komunalno opremo)

(1) Objekte, ki se gradijo, rekonstruirajo ali se jim spreminja namembnost, je potrebno priključiti na predpisano obvezno komunalno opremo iz prejšnjega člena tega odloka in na drugo komunalno opremo, ki jo za posamezne vrste objektov oziroma enote urejanja predpisuje ta odlok ali drug predpis. Vsi objekti na območjih, na katerih obvezna komunalna oprema po tem odloku še ni zagotovljena kot gospodarska javna služba, morajo zagotoviti lasten sistem komunalnega opremljanja v skladu z določili tega odloka in drugih predpisov.

(2) Kjer stavbna zemljišča za gradnjo niso komunalno opremljena, investitor lahko zagotovi predpisano komunalno opremo objektov tudi na način, ki ga prostorski akt ne določa, če gre za tradicionalne načine oskrbe, ki sledijo napredku tehnike in z njim soglašajo pristojna služba občine ali države ter je energetska in okoljsko ugodnejši.

(3) Nezahtevni in enostavni objekti ne smejo imeti samostojnih priključkov na objekte gospodarske javne infrastrukture, pač pa so lahko priključeni le na obstoječe priključke.

(4) Po izgradnji javnega vodovodnega ali kanalizacijskega omrežja se morajo vsi objekti, za katere je priključitev možna, priključiti na javno vodovodno oziroma kanalizacijsko omrežje.

(5) Vsi objekti morajo imeti zagotovljeno mesto za zbiranje komunalnih odpadkov in biti vključeni v organiziran sistem zbiranja in odvažanja komunalnih odpadkov.

Varovalni pasovi gospodarske javne infrastrukture

79. člen

(varovalni pasovi grajenega javnega dobra in gospodarske javne infrastrukture)

(1) Varovalni pasovi cest znašajo, merjeno od zunanega roba cestnega sveta:

- glavna cesta (GC)...25m
- regionalna cesta (RC)...15m
- lokalna cesta: zbirna mestna cesta (LZ)...10m

– lokalna cesta: mestna cesta (LC)...8m

– javna pot (JP)...6m

– kolesarske javne poti (KJ)...5m.

(2) Varovalni pasovi železniških tirnih naprav znašajo, merjeno od osi skrajnega tira:

– železniška proga...100m

– industrijski tir...80m.

(3) Varovalni pasovi gospodarske javne infrastrukture znašajo, merjeno levo in desno od osi skrajnega voda, sistema oziroma od objektov gospodarske javne infrastrukture:

Za elektroenergetske vode nazivne napetosti:

– nadzemni vodi 220 kV in 400 kV...40m

– podzemni kabelski sistem 220 kV in 400 kV...10m

– nadzemni vodi 35 kV in 110 kV...15m

– podzemni kabelski sistem 35 kV in 110 kV...3m

– nadzemni vodi 10 kV ali 20 kV...10m

– podzemni kabelski sistem 10 kV ali 20 kV...1m

– razdelilne transformatorske postaje nazivne napetosti 400 kV in 220 kV...40m

– razdelilne transformatorske postaje nazivne napetosti 110 kV in 35 kV...15m

– razdelilne postaje srednje napetosti 0,4 kV...2m

– za vodovod, kanalizacijo, telekomunikacijski vod, drugi vodi lokalne gospodarske javne infrastrukture, merjeno od osi skrajnega voda...3m.

(4) Višine objektov, ki posežejo v varnost zračnega prometa:

– Objekti višji od 30 m na vzpetinah, dvignjenih za več kot 100 m iz okoliške pokrajine

– Objekti višji od 100 m

– Daljnovodi in žičnice višji od 75 m

– Objekti višji od 25 m izven naselij in hkrati znotraj varovalnih koridorjev druge infrastrukture.

(5) V varovalnih pasovih posameznih infrastrukturnih omrežij je dopustna gradnja objektov in naprav ter drugi posegi v prostor v skladu z določili tega načrta in drugih predpisov ter na podlagi projektnih pogojev in s soglasjem pristojnega upravljavca infrastrukturnega omrežja.

(6) Posegi v varovalni pas ne smejo ovirati gradnje, obratovanja ali vzdrževanja omrežja.

Gradnja gospodarske javne infrastrukture in grajenega javnega dobra

80. člen

(gradnja omrežij in naprav gospodarske javne infrastrukture)

(1) Vsa gospodarska javna infrastruktura se mora načrtovati, graditi, obratovati in vzdrževati v skladu z veljavnimi predpisi, tehničnimi normativi ter smernicami.

(2) Vsi posegi na gospodarski javni infrastrukturi ter vsi posegi, ki se nahajajo v varovalnem pasu gospodarske javne infrastrukture, se lahko izvajajo le s soglasjem upravljavca posamezne gospodarske javne infrastrukture.

(3) Omrežja komunalne opreme je potrebno medsebojno uskladiti. Potekati morajo tako, da je možno priključevanje vseh objektov v posameznem območju opremljanja ter da je omogočeno nemoteno obratovanje in vzdrževanje komunalne opreme.

(4) Omrežja komunalne opreme se praviloma združuje v skupne koridorje, pri čemer je potrebno upoštevati osnovne zahteve glede varnostnih odmikov med vodi gospodarske javne infrastrukture, kot to določajo veljavni predpisi.

(5) Ob gradnji nove ali rekonstrukciji posamične obstoječe komunalne opreme je praviloma potrebno v okviru območja predvidenega posega predvideti tudi rekonstrukcijo preostalih vodov, objektov in naprav komunalne opreme, ki zaradi dotrajnosti, premajhne zmogljivosti, slabe tehnične izvedbe, posledic poškodb ali urbanističnih zahtev, ni več ustrezna.

(6) Omrežja komunalne opreme morajo praviloma potekati po javnih površinah, razen na odsekih, na katerih zaradi terenskih ali drugih razlogov potek po javnih površinah ni možen. Za gradnjo izven javnih površin upravljavec omrežja od lastnika pridobi pravico graditi.

(7) V poselitvenih območjih ter v območjih varstva kulturne dediščine je potrebno komunikacijske in elektroenergetske vode graditi praviloma v podzemni izvedbi, razen v primerih, ko posegajo na arheološka najdišča in je s predhodnimi raziskavami ugotovljeno, da tak poseg ni možen in kjer terenske razmere tega ne dopuščajo.

(8) Nadzemni vodi in naprave komunalne opreme morajo biti načrtovani izven območij vedut na kvalitetne prostorske poudarke ter presojeni z vidika vplivov na kakovost krajinske slike.

(9) Pri razvoju obstoječih infrastrukturnih omrežij lokalnega pomena in načrtovanju novih je potrebno v čimvečji meri zagotoviti, da so le-ta umeščena in grajena tako, da ne prizadenejo varovanih vrednot in materialne substance kulturne dediščine ter da se hkrati zagotovi tudi njena prostorska integriteta.

(10) Pri načrtovanju javne infrastrukture je treba predvideti čim manjše število prečkanj vodotokov.

(11) Lokacijo novih objektov in novih tras gospodarske javne infrastrukture potrdi župan na predlog občinske strokovne službe.

81. člen

(splošni prostorski izvedbeni pogoji za gradnjo in urejanje cest)

(1) Priključki na javno cesto morajo biti urejeni tako, da ne ovirajo prometa. Načrtujejo se na podlagi projektnih pogojev in s soglasjem pristojnega organa ali javne službe, ki upravlja z javno cesto. Na javno cesto je potrebno več objektov praviloma priključevati s skupnim priključkom.

(2) Nove slepo zaključene ceste morajo imeti obračališča.

(3) Ob gradnji novih cest oziroma ob rekonstrukciji obstoječih je treba zagotoviti gradnjo pločnikov v vseh odsekih skozi naselja. Prednostno se gradijo do objektov družbene javne infrastrukture. Ob gradnji novih cest oziroma ob rekonstrukciji obstoječih je na območju celotne občine treba omogočati kolesarski promet.

82. člen

(splošni prostorski izvedbeni pogoji za gradnjo in urejanje kanalizacijskega in vodovodnega omrežja)

- (1) Kanalizacijsko omrežje je namenjeno odvajanju in čiščenju komunalne odpadne vode iz stavb ter padavinske vode s streh in utrjenih javnih površin. Odvajanje odpadnih vod mora biti urejeno skladno s področnimi predpisi.
- (2) Javno vodovodno omrežje je namenjeno oskrbi prebivalstva s pitno in sanitarno vodo ter zagotavljanju požarne varnosti. Oskrba s pitno in sanitarno vodo ter z vodo za zagotavljanje požarne varnosti mora biti urejena skladno s področnimi predpisi.
- (3) Novo kanalizacijsko omrežje mora biti praviloma zgrajeno v ločenem sistemu.
- (4) Odvajanje in čiščenje padavinske vode z javnih cest ter parkirišč in drugih povoznih utrjenih ali tlakovanih površin, na katerih se odvija motorni promet, se izvaja v skladu s predpisi.
- (5) Do čistilne naprave je potrebno zagotoviti dovoz z javne ceste. Čistilna naprava mora biti praviloma zavarovana z zaščitno ograjo.
- (6) Male čistilne naprave in nepretočne greznice morajo biti izvedene podzemno v skladu s predpisi. Dopustna je tudi gradnja rastlinske čistilne naprave. Navedeni objekti morajo biti praviloma locirani na parceli objekta ali na eni od parcel več objektov, če naprava služi več objektom.
- (7) Vsi individualni sistemi za odvajanje in čiščenje odpadne vode morajo biti redno vzdrževani in čiščeni. Sistemi z zmogljivostjo večjo od 50 PE morajo biti v upravljanju gospodarske javne službe odvajanja in čiščenja odpadne vode.
- (8) Padavinske vode iz objektov in njihovih funkcionalnih površin se v največji možni meri izkoristi za potrebe gospodinjstev.
- (9) Hidrante je potrebno praviloma umeščati zunaj javnih povoznih ali pohodnih površin.

83. člen

(splošni prostorski izvedbeni pogoji za gradnjo in urejanje elektroenergetskega omrežja)

- (1) Gradnja novih elektroenergetskih vodov prenosnega omrežja napetostnega nivoja 35 kV in več se načrtuje z državnim prostorskim načrtom.
- (2) Za vse obstoječe enosistemske daljnovode (DV 1x110 kV, DV 1x400 kV) je predvidena rekonstrukcija z nadgraditvijo daljnovodov v dvosistemske (DV 2x110 kV, DV 2x400 kV). Pri širinah varovalnih pasov dvosistemskih elektrokoridorjev (2x110 kV in 2x400 kV) je potrebno upoštevati odmik levo in desno od osi vsakega od krajnih vodnikov.
- (3) Elektroenergetsko razdelilno omrežje napetostnega nivoja 20 kV in manj mora biti praviloma zgrajeno s podzemnimi kabli v kabelski kanalizaciji. Gradnja nadzemnih vodov napetostnega nivoja 20 kV in manj je dopustna le zunaj strnjenih območij poselitve in v primerih, ko terenske razmere gradnje podzemnega voda ne omogočajo.
- (4) Vsi objekti elektroenergetskega omrežja morajo biti kvalitetno oblikovani in izvedeni z uporabo sodobnih tehnologij, s katerimi se vplivi na okolje zmanjšajo na najmanjšo možno mero.
- (5) Transformatorske postaje morajo biti v primeru gradnje večjih objektov sestavni del objekta ali arhitekturne kompozicije objektov.

84. člen

(splošni prostorski izvedbeni pogoji za gradnjo in urejanje javne razsvetljave)

- (1) Javne površine na območjih naselij morajo biti opremljene z javno razsvetljavo skladno s funkcijo in pomenom posamezne površine in okoliških objektov.
- (2) Pri tem je potrebno upoštevati predpise in usmeritve glede preprečevanja svetlobnega onesnaženja in glede zmanjševanja porabe električne energije. Izven strnjenih naselij znotraj varovanih območij narave naj se postavlja le nujno potrebne svetilke. Svetilke morajo svetiti le pod vodoravnico in ne smejo oddajati svetlobe v ultravijoličnem spektru. Reklamna in okrasna osvetlitev naj se na varovanih območjih časovno omeji.

85. člen

(splošni prostorski izvedbeni pogoji za gradnjo in urejanje komunikacijskega omrežja)

- (1) Komunikacijsko omrežje mora biti izvedeno s podzemnimi kabli. Zunaj strnjenih območij poselitve je dopustna tudi gradnja nadzemnih vodov.
- (2) Pri načrtovanju objektov in naprav omrežja mobilne telefonije je potrebno upoštevati predpise s področja elektronskih komunikacij in elektromagnetnega sevanja ter naslednje usmeritve in pogoje:
 - Gradnja objektov mobilne telefonije ni dopustna v območju 100 m pasu merjeno od roba stavb za zdravstvo (12640), stanovanjskih stavb (11), stavb za izobraževanje in znanstvenoraziskovalno delo (12630) ter otroških igrišč;
 - Za zagotovitev kar najmanjših možnih vplivov na okolico je treba objekte in naprave mobilne telefonije načrtovati tako, da je v čim večji meri preprečena vidna izpostavljenost antenskih objektov in naprav in da je vpliv na vidne kvalitete prostora čim manjši. Antenski objekti in naprave se pri umeščanju na druge obstoječe objekte zakrivajo in prilagajajo tako, da skupaj z njimi tvorijo usklajeno arhitekturno celoto. Oblikovanje objektov (barve, oblika stebrov in anten) mora biti čim bolj prilagojeno prevladujoči urbani in krajinski tipologiji ter naravnim danostim prostora, okolico objekta pa je treba ozeleniti;
 - Gradnja objektov mobilne telefonije na zavarovanih območjih narave in kulturne dediščine je dopustna ob soglasju pristojnih pooblaščenih javnih služb za ohranjanje narave in varstvo kulturne dediščine;
 - Lokacije gradnje baznih postaj potrdi občinska služba, pristojna za urejanje prostora.

86. člen

(splošni prostorski izvedbeni pogoji za objekte in ureditve za zbiranje in odstranjevanje odpadkov)

- (1) Komunalne odpadke je potrebno zbirati na način, ki ga določi izvajalec javne službe v skladu s predpisi.
- (2) Zbirno mesto za komunalne odpadke je pri novogradnjah lahko v objektu ali na parceli objekta, h kateremu pripada. Locirano naj bo na utrjeni površini z odtokom in zaščiteno pred vremenskimi vplivi. Zbirno mesto je lahko tudi odjemno mesto.
- (3) Zbiralnice ločenih frakcij (ekološki otoki) so praviloma razporejene tako, da zajemajo gravitacijsko območje 500 prebivalcev. Odjemno mesto mora biti dobro prometno dostopno, zunaj prometnih površin, na utrjeni površini z odtokom, zaščiteno pred vremenskimi vplivi in oblikovano kot del urbane opreme naselja. Praviloma so enotno urejena.
- (4) Zbirni center za odpadke mora biti zaradi dobre dostopnosti umeščen v bližini pomembnejših mestnih cest in mora biti ograjen.

III.2.7 Splošni prostorski izvedbeni pogoji glede ohranjanja narave, varstva kulturne dediščine, okolja in naravnih dobrin ter varstva pred naravnimi in drugimi nesrečami

87. člen

(varstvo narave)

(1) Območja in objekti ohranjanja narave, ki so razglašeni z načrti ali določeni s posebnimi predpisi in so prikazani v kartah Prikaz stanja prostora, se varujejo v skladu z določili predpisov. Za posege na območja ohranjanja narave je treba pridobiti pogoje in soglasje pristojnega organa za varovanje narave.

(2) Gradnja enostavnih in nezahtevnih objektov naj se prednostno načrtuje izven varovanih območij narave ter izven pomembnejših delov habitatov ogroženih in zavarovanih vrst ter habitatnih tipov, ki se prednostno ohranjajo.

(3) Na podlagi študije presoje sprejemljivosti vplivov OPN na območja Nature 2000 in zavarovana prostorsko izvedbenih pogojih (Priloga 3).

88. člen

(varstvo kulturne dediščine)

(1) Območja in objekti ohranjanja kulturne dediščine, ki so varovani po predpisih s področja varovanja kulturne dediščine in so prikazani v razglasitvenih aktih, aktih o določitvi varstvenih območij dediščine ter v prikazu stanja prostora, se varujejo v skladu z določili področnih predpisov. Za posege na objektih in območjih varovane kulturne dediščine, ki obsega spomenike, registrirano dediščino, varstvena območja dediščine in območja arheoloških ostalin, je treba pridobiti pogoje in soglasje pristojnega organa za varovanje kulturne dediščine.

(2) Na objektih in območjih kulturne dediščine so dovoljeni posegi v prostor in prostorske ureditve, ki prispevajo k trajni ohranitvi dediščine ali zvišanju njene vrednosti in dediščino varujejo in ohranjajo na mestu samem (in situ). Za poseg v objekt ali območje varovano po predpisih o varstvu kulturne dediščine se štejejo vsa dela, dejavnosti in ravnanja, ki kakor koli spreminjajo videz, strukturo, notranja razmerja in uporabo dediščine ali dediščino uničujejo, razgrajujejo ali spreminjajo njeno lokacijo skladno s predpisi s področja varstva kulturne dediščine.

(3) Za posege v kulturni spomenik, njegovo vplivno območje, varstveno območje dediščine, registrirano enoto dediščine z vplivnim območjem ali v EUP, kjer je to posebej določeno, je potrebno pridobiti kulturnovarstveno soglasje skladno s predpisi s področja varstva kulturne dediščine. Pred izdajo kulturnovarstvenega soglasja je, razen za soglasje za raziskave ali za iskanje arheoloških ostalin, treba pridobiti kulturnovarstvene pogoje zavoda.

(4) Za raziskavo in odstranitev objekta, varovanega po predpisih s področja varstva kulturne dediščine, je treba pridobiti soglasje skladno s predpisi s področja varstva kulturne dediščine.

(5) Za kulturne spomenike in njihova vplivna območja veljajo prostorski izvedbeni pogoji, kot jih opredeljuje konkreten razglasitveni akt. V primeru neskladja določb tega odloka z varstvenimi režimi, ki veljajo za kulturni spomenik in njihovo vplivno območje, velja varstveni režim iz razglasitvenega akta.

(6) Za varstvena območja dediščine veljajo prostorski izvedbeni pogoji, kot jih opredeljuje varstveni režim akta o določitvi varstvenih območij dediščine. V primeru neskladja določb tega odloka z varstvenimi režimi, ki veljajo za varstveno območje dediščine, velja varstveni režim iz razglasitvenega akta.

(7) Za registrirano nepremično kulturno dediščino, ki ni spomenik, njegovo vplivno območje ali varstveno območje veljajo prostorski izvedbeni pogoji v skladu z aktom o določitvi varstvenih območij dediščine ali prostorski izvedbeni pogoji, ki jih opredeljuje ta akt. V primeru neskladja določb tega odloka z varstvenimi režimi, ki veljajo za registrirano kulturno dediščino, veljajo prostorski izvedbeni pogoji tega akta.

(8) Pri posegih na registrirani stavbni dediščini se ohranjajo za posamezno dediščino ugotovljene varovane vrednote in prepoznavne značilnosti in materialne substance, ki so nosilci teh vrednot, kot so:

- tlorisna in višinska zasnova (gabariti),
- gradivo (gradbeni materiali) in konstrukcijska zasnova,
- oblikovanost zunanjsčine (členitev objekta in fasad, oblika in naklon strešin, kritina, stavbno pohištvo, barve fasad, fasadni detajli),
- funkcionalna zasnova notranjosti objektov in pripadajočega zunanjega prostora,
- komunikacijska in infrastrukturna navezava na okolico,
- pojavnost in vedute (predvsem pri prostorsko izpostavljenih objektih – cerkvah, gradovih, znamenjih itd.),
- celovitost dediščine v prostoru (prilagoditev posegov v okolici značilnostim stavbne dediščine),
- primarna masa (oziroma materiali), primarni tlorisni in višinski gabariti in konstrukcijska zasnova,
- primarna podoba zunanosti stavb in sicer arhitekturna členitev, naklon in oblika strešin, kritina, stavbno pohištvo, arhitekturne poslikave in freske, reliefi, originalni materiali, barve, detajli itd.,
- prvotni (osnovni) tlorisni koncept notranjosti, predvsem primarna dispozicija komunikacij in funkcionalna zasnova,
- objektu pripadajoča dvoriščno-vrtna parcela z niveleto in funkcijo površin ter lega, namembnost in oblikovanje pripadajočih sekundarnih objektov.

(9) Pri posegih na registrirani stavbni dediščini velja da:

- stekleno-betonski in stiroporni nadomestki arhitekturnega okrasja niso dovoljeni,
- na fasadah ni dovoljeno pritrjevanje infrastrukturnih in komunalnih napeljav ter naprav, (kolikor ni možno drugače, jih je potrebno locirati na sekundarne fasade ter oblikovno vklopiti v objekt),
- nivo poti in cest ob objektih dediščine, ki je primarno nižji od praga vhoda, se mora ohranjati oziroma ponovno vzpostaviti,
- posegi na enote kulturne dediščine, ki so varovane kot območja domačij, morajo biti usklajeni s stavbno tipologijo območja domačije. Faktor zazidanosti na stavbnem zemljišču varovane domačije se lahko poveča za maksimalno enkrat, v kolikor to ne presega predpisanega faktorja zazidanosti za namensko rabo SK.

(10) Pri posegih v registrirano naselbinsko dediščino se ohranjajo za posamezno dediščino ugotovljene varovane vrednote kot so:

- naselbinska zasnova (parcelacija, komunikacijska mreža, razporeditev odprtih prostorov),
- odnosi med posameznimi stavbami ter odnos med stavbami in odprtim prostorom (lega, gostota objektov, razmerje med pozidanim in nepozidanim prostorom, gradbene linije, značilne funkcionalne celote),

- prostorsko pomembnejše naravne prvine znotraj naselja (drevesa, vodotoki itd.),
- prepoznavna lega v prostoru oziroma krajini (glede na reliefne značilnosti, poti itd.),
- naravne in druge meje rasti ter robovi naselja,
- podoba naselja v prostoru (stavbne mase, gabariti, oblike strešin, kritina),
- odnosi med naseljem in okolico (vedute na naselje in pogledi iz njega),
- stavbno tkivo (prevladujoč stavbni tip, javna oprema, ulične fasade itd.),
- zemeljske plasti z morebitnimi arheološkimi ostalinami.

(11) Pri posegih na memorialni dediščini se ohranjajo za posamezno dediščino ugotovljene varovane vrednote kot so:

- avtentičnost lokacije,
- materialna substanca in fizična pojavnost objekta ali drugih nepremičnin,
- vsebinski in prostorski kontekst objekta z okolico objekta ter vedute,
- na območjih enot memorialne dediščine ni dovoljeno postavljanje enostavnih objektov in infrastrukturnih elementov (elektro in telefonske omarice, hidranti ...), razen objektov, ki so namenjeni potrebam in prezentaciji dediščine,
- komunalni in drugi infrastrukturni vodi naj se izogibajo območij memorialne dediščine,
- za znamenja, kapelice, NOB spomenike, korita in vodnjake, ki nimajo opredeljenega vplivnega območja, ustreznost vseh posegov v 10 m pasu v odprtem prostoru in v 5 m pasu v območju naselij presoja pristojna služba Zavoda za varstvo kulturne dediščine. Za te posege se v omenjenih pasovih pridobiva kulturovarstvene smernice in soglasje. Spominske in napisne plošče se varujejo na isti lokaciji in v istem kontekstu.

(12) Pri posegih v registrirano območje kulturne krajine se ohranjajo za posamezno območje ugotovljene varovane vrednote kot so:

- krajinska zgradba in prepoznavna prostorska podoba (naravne in kulturne prvine),
- značilna obstoječa parcelna struktura, velikost in oblika parcel ter členitve (živice, vodotoki z obrežno vegetacijo, osamela drevesa),
- odprti prostor pred nadaljnjo širitvijo naselij,
- sonaravno gospodarjenje v kulturni krajini (tradicionalna raba zemljišč),
- tipologija krajinskih prvin in tradicionalnega stavbarstva,
- odnos med krajinsko zgradbo oziroma prostorsko podobo in stavbno oziroma nasebino dediščino.

(13) Za območja druge dediščine velja varstveni režim, da se pri posegih ohranjajo ugotovljene varovane vrednote, kot so:

- materialna substanca, ki je še ohranjena,
- lokacija in prostorska pojavnost,
- vsebinski in prostorski odnos med dediščino in okolico.

(14) Vplivna območja so območja varstva, v katerih je ob posegih potrebno upoštevati ustrezne od sledičih usmeritev:

- ohranjati značilno nasebinsko, krajinsko in arhitekturno tipologijo in morfologijo,
- ohranjati kvalitetne poglede na prostorske dominante,
- ohranjati večja in pomembnejša drevesa ob znamenjih in sredi kmetijskih površin,
- ob kulturni dediščini upoštevati tudi druge kakovostne starejše grajene ali kako drugače ustvarjene prostorske prvine,
- usmerjati izvajanje dejavnosti tako, da ustvarjajo ali ohranjajo kvalitetna razmerja in strukture v krajini ter predstavljajo prostorsko ter časovno kontinuiteto,
- pospeševati izvajanje dejavnosti, ki pripomorejo k ohranitvi vrednot kulturne krajine ter omejevati ali preprečevati tiste, ki jih načenjajo,
- usmerjati dejavnost v vplivnem območju tako, da ne povzročijo degradacije ali uničenja površinskih vodotokov,
- preprečiti spremembe vodnega režima na pretežno naravno ohranjenih vodotokih,
- pred pridobitvijo kulturnovarstvenih pogojev, terena ni dopustno spreminjati nivelete (kote in oblike) terena.

(15) Registrirana arheološka najdišča se varujejo pred posegi, ki bi lahko poškodovali arheološke ostaline ali spremenil njihov vsebinski in prostorski kontekst. Glede na dediščino so lahko prepovedani posegi kot so:

- odkopavati in zasipavati teren, globoko orati, rigolati, meliorirati kmetijska zemljišča, graditi gozdne vlake,
- poglabljati dna vodotokov ter jezer,
- gospodarsko izkoriščati rudnine oziroma kamnine in
- postavljati ali graditi trajne ali začasne objekte, vključno z nadzemno in podzemno infrastrukturo ter nosilci reklam ali drugih oznak, razen kadar so ti nujni za učinkovito ohranjanje in prezentacijo arheološkega najdišča.

V posamezna registrirana arheološka najdišča, ki so znotraj naselij in v prostore robnih delov najdišč, so izjemoma dovoljeni posegi kot jih omogočajo ostale določbe prostorskega akta ob izpolnitvi naslednjih pogojev:

- če ni možno najti drugih rešitev in
- če se na podlagi rezultatov opravljenih predhodnih arheoloških raziskav izkaže, da je zemljišče možno sprostiti za gradnjo.

Na območjih, ki še niso bila predhodno arheološko raziskana in ocena arheološkega potenciala zemljišča še ni znana, se priporoča izvedba predhodnih arheoloških raziskav pred gradnjo

V primeru odkritja nove kulturne dediščine je potrebno o tem obvestiti strokovne službe. Ob vseh posegih v zemeljske plasti velja tudi splošni arheološki varstveni režim, ki najditelja, lastnika zemljišča, investitorja in odgovornega vodjo del ob odkritju arheološke ostaline zavezuje, da najdbo zavaruje nepoškodovano na mestu odkritja in o najdbi takoj obvesti pristojno enoto Zavoda za varstvo kulturne dediščine Slovenije. Zaradi varstva arheoloških ostalin je potrebno pristojni osebi Zavoda za varstvo kulturne dediščine Slovenije omogočiti dostop do zemljišč, kjer se bodo izvajala zemeljska dela in opravljanje strokovnega nadzora nad posegi.

Na vedutno izpostavljene enote arheološke kulturne dediščine se ohranjajo pogledi iz okolice.

(16) Med gradnjo je potrebno objekte in območja kulturne dediščine varovati pred poškodovanjem ali uničenjem.

(17) Pri načrtovanju objektov in zunanjih ureditev v neposredni bližini enot kulturne dediščine se mora upoštevati krajinsko in arhitekturno tipologijo in morfologijo ter estetski vidik, prostorske prvine in razmerja ter s tem preprečevati posege, s katerimi bi se utegnile spremeniti lastnosti, vsebina, oblike in vrednosti kulturne dediščine.

89. člen

(varovanje in izboljšanje okolja)

(1) Gradnja objektov, rekonstrukcije, dozidave in nadzidave ter spremembe namembnosti v obstoječih objektih ter druge prostorske ureditve so dopustne, če ne povzročajo večjih motenj v okolju, kot so s predpisi dovoljene.

(2) Namestitvev klimatskih naprav ne sme imeti motečih vplivov na okoliška stanovanja in prostore, v katerih se zadržujejo ljudje (hrup, vroči zrak, odtok vode).

(3) Za posege, ki lahko pomembno vplivajo na okolje in so opredeljeni v okoljevarstvenih predpisih, je treba izvesti presojo vplivov na okolje ter pridobiti okoljevarstveno soglasje pristojnega ministrstva.

90. člen

(varovanje pred svetlobnim onesnaženjem)

(1) Pri osvetljevanju objektov je treba upoštevati ukrepe za zmanjševanje emisije svetlobe v okolje, ki jih določajo predpisi s področja svetlobnega onesnaženja okolja.

(2) Prepovedana je uporaba svetlobnih teles s svetlobnimi snopi kakršnekoli vrste in oblike, mirujočih ali vrtečih, usmerjenih proti nebu ali proti površinam, ki bi jih lahko odbijale proti nebu.

91. člen

(varstvo zraka)

Pri gradnji objektov in drugih prostorskih ureditvah je treba upoštevati predpise s področja varstva zraka.

92. člen

(varstvo voda)

(1) Pri gradnji objektov in urejanju površin je treba upoštevati določbe predpisov s področja upravljanja z vodami.

(2) Prostorske ureditve in dejavnosti, ki niso vezane na vodo, je treba umeščati izven območij, kjer je voda stalno ali občasno prisotna, ter v ustreznem odmiku, tako da se priobalno zemljišče ohranja nepozidano in javno dostopno.

(3) S prostorskimi ureditvami se ne sme poslabšati stanje voda in vodnega režima, oziroma je treba zagotoviti izravnalne ukrepe.

(4) Kadar vodotok ni evidentiran na predvideni način oziroma je njegov potek prikazan linijsko, se meja vodnega zemljišča določi v sodelovanju s pristojnim organom s področja upravljanja z vodami na osnovi predpisa, ki določa način določanja meje vodnega zemljišča tekočih voda.

(5) Zemljišče, ki neposredno meji na vodno zemljišče, je priobalno zemljišče. Dopusne posege v priobalno zemljišče določajo veljavni predpisi s področja upravljanja z vodami. Na priobalnem zemljišču vodotoka mora biti omogočen dostop in vzdrževanje vodotoka.

(6) Za gradnje in ureditve na območju vodnih zemljišč in na priobalnih zemljiščih ter za vsak poseg, ki bi lahko trajno ali začasno vplival na vodni režim ali stanje voda, je potrebno pridobiti vodno soglasje.

93. člen

(varstvo vodnih virov)

(1) Območja varstva vodnih virov, ki so razglašena z načrti ali določena s posebnimi predpisi in so prikazana v kartah Prikaz stanja prostora, se varujejo v skladu z določili predpisov.

(2) Vse obstoječe vodne vire je treba varovati pred onesnaženjem in drugimi posegi v prostor v skladu s predpisi o varovanju vodnih virov.

(3) Za gradnjo in druge prostorske ureditve na vodovarstvenih območjih je treba upoštevati državne in občinske predpise, ki se nanašajo na ta območja.

(4) Za posege v prostor na vodovarstvenem območju je treba pridobiti soglasje organa, pristojnega za vode.

94. člen

(varstvo tal in reliefa)

(1) Pri gradnji objektov in drugih prostorskih ureditvah je treba upoštevati predpise s področja varstva tal.

(2) Pri gradnji objektov in drugih prostorskih ureditvah je treba v največji možni meri ohraniti reliefne oblike ter urejati poškodovana ali razgaljena tla na način, da se ohranja oziroma obnovi njihova plodnost in da so ustrezno zaščitena z vegetacijo.

(3) Pri gradnji objektov je treba zgornji rodovitni sloj tal odstraniti in deponirati ločeno od nerodovitnih tal ter ga uporabiti za rekultivacije, zunanje ureditve ali izboljšanje drugih kmetijskih zemljišč.

95. člen

(varstvo gozdov)

(1) Varovalni gozdovi in gozdovi s posebnim namenom, ki so določeni s posebnimi predpisi in prikazani v kartah Prikaz stanja prostora, se varujejo v skladu z določili predpisov.

(2) V varovanih gozdovih je dopustno samo vzdrževanje obstoječih objektov ter prostorske ureditve, ki krepijo varovalno funkcijo gozdov v skladu s predpisi iz prejšnjega člena ter v skladu z gozdnogospodarskim načrtom pristojnih organov.

(3) Gradnje in druge prostorske ureditve znotraj območij gozdnih rezervatov so prepovedane, razen vzdrževanja poti, postavitve informativnih tabel, vzdrževanje objektov kulturne dediščine ter izvajanje znanstveno-raziskovalnih del v skladu z določbami predpisov iz prejšnjega člena ter v skladu z gozdnogospodarskim načrtom pristojnih organov.

96. člen

(varstvo pred naravnimi in drugimi nesrečami)

(1) Pri gradnji objektov in drugih prostorskih ureditvah je treba upoštevati predpise s področja varstva pred naravnimi in drugimi nesrečami.

(2) Gradnje in prostorske ureditve morajo biti izvedene tako, da zagotavljajo pogoje za varen umik ljudi in premoženja ter zadostne prometne in delovne površine za intervencijska vozila v primeru naravne ali druge nesreče.

(3) Zagotoviti je treba prostorske možnosti za pokop ljudi in živali v primeru naravnih nesreč. Pokop ljudi naj se v primeru nesreč izvaja na obstoječih pokopališčih, ki morajo imeti zagotovljene prostorske možnosti za širitev. Pokop živali naj se v primeru nesreč izvaja na ustreznih kmetijskih zemljiščih ob soglasju pristojne službe.

(4) Zagotoviti je treba prostorske možnosti za začasno namestitvev v primeru naravnih nesreč.

97. člen

(erozijska, plazljiva in plazovita območja)

(1) Erozijska, plazljiva in plazovita območja, ki so opredeljena s posebnimi predpisi in prikazana v kartah Prikaz stanja prostora, se varujejo v skladu z določili predpisov s področja upravljanja z vodami.

(2) Na ogroženih območjih se ne načrtuje nove poselitve, infrastrukture ter dejavnosti oziroma prostorskih ureditev, ki bi lahko s svojim delovanjem povzročile naravne nesreče ali povečale tovrstno ogroženost prostora.

(3) Na erozijskih, plazljivih in plazovitih območjih so dovoljeni vsi zaščitni ukrepi, ki služijo stabiliziranju terena. Pred izvedbo posega je treba natančneje raziskati geomehanske lastnosti terena ter določiti potrebne zaščitne ukrepe.

(4) Na območjih velikega in srednjega tveganja za plazljivost so novogradnje in druga večja zemeljska dela možna le na podlagi analize stabilnosti terena, ki jo izdela ustrezna strokovna služba.

(5) Na erozijskem območju je prepovedano:

- poseganje v prostor na način, ki pospešuje erozijo in oblikovanje hudournikov,
- ogoljevanje površin,
- krčenje tistih gozdnih sestojev, ki preprečujejo plazenje zemljišč in snežne odeje, uravnavajo odtočne razmere ali kako drugače varujejo nižje ležeča območja pred škodljivimi vplivi erozije,

- zasipavanje izvirov,

- nenadzorovano zbiranje ali odvajanje zbranih voda po erozivnih ali plazljivih zemljiščih,

- omejevanje pretoka hudourniških voda, pospeševanje erozijske moči voda in slabšanje ravnovesnih razmer,

- odlaganje ali skladiščenje lesa in drugih materialov,

- zasipavanje z odkopnim ali odpadnim materialom,

- odvzemanje naplavin z dna in brežin, razen zaradi zagotavljanja pretočne sposobnosti hudourniške struge,

- vlačenje lesa.

(6) Na plazljivem območju lastnik zemljišča ali drug posestnik ne sme posegati v zemljišče tako, da bi se zaradi tega sproščalo gibanje hribin ali bi se drugače ogrozila stabilnost zemljišča. Na plazljivem območju je prepovedano:

- zadrževanje voda, predvsem z gradnjo teras, in drugi posegi, ki bi lahko pospešili zamakanje zemljišč,

- poseganje, ki bi lahko povzročilo dodatno zamakanje zemljišča in dvig podzemne vode,

- izvajati zemeljska dela, ki dodatno obremenjujejo zemljišče ali razbremenjujejo podnožje zemljišča,

- krčenje in večja obnova gozdnih sestojev ter grmovne vegetacije, ki pospešuje plazenje zemljišč.

(7) Za posege, dovoljene na erozijskih, plazljivih in plazovitih območjih, je potrebno pridobiti soglasje pristojnih služb.

98. člen

(območja potresne ogroženosti)

(1) Območja potresne ogroženosti so prikazana v kartah Prikaz stanja prostora.

(2) Objekti morajo biti protipotresno zasnovani in grajeni v skladu s cono potresne ogroženosti oziroma v skladu z drugim predpisom ali standardom, ki ureja področje protipotresne varnosti.

99. člen

(poplavna območja)

(1) Poplavna območja, ki so opredeljena s posebnimi predpisi in prikazana v kartah Prikaz stanja prostora, se varujejo v skladu z določili predpisov s področja upravljanja z vodami.

(2) Na poplavnem območju so prepovedane vse dejavnosti in vsi posegi v prostor, ki imajo lahko ob poplavi škodljiv vpliv na vode, vodna ali priobalna zemljišča ali povečujejo poplavno ogroženost območja, razen posegov, ki so namenjeni varstvu pred škodljivim delovanjem voda ter posegov, ki jih dopuščajo predpisi s področja upravljanja z vodami.

(3) Gradnja na poplavnem območju ni dovoljena, razen v izjemah, ki jih določajo predpisi s področja upravljanja z vodami.

(4) V tistem delu EUP, ki se nahaja v poplavnem območju, so na obstoječih objektih dopustne rekonstrukcija, adaptacija in obnova, ki bistveno ne spreminjajo namembnosti in velikosti objekta ter odstranitvev in vzdrževanje obstoječega objekta. Gradnja novih objektov ni dopustna. Za vsak poseg na poplavnem območju se mora predhodno pridobiti vodno soglasje. S posegi se ne sme poslabšati obstoječa poplavna varnost. Ohranjati je potrebno obstoječe retenzijske površine.

(5) Na kmetijskih zemljiščih na poplavnih območjih niso dovoljeni novi nezahtevni in enostavni objekti.

(6) Enote urejanja prostora, ki delno ali v celoti ležijo na poplavnih območjih so:

BM 05, BM 06, BM 07, DO 06, DT 03, DT 04, DT 05, DT 11, DT 12, GB 08, HD 02, HD 03, HD 04, HD 06, HD 07, HD 08, IB 01, IB 04, IB 15, IB 17, KK 02, KM 18, KM 20, KN 09, KN 17, KO 08, KO 11, KŽ 02, MD 01, MD 08, MD 09, MD 10, MN 01, MN 02, MN 03, MN 04, MN 13, MN 14, MN 16, PL 19, PL 20, SL 04, SL 06, SL 07, SL 08, SV 07, TO 23, TO 26, TO 27, TO 32, TO 44, TO 50, TO 51, TO 52, TO 53, TO 54, TO 55, TO 56, TO 61, TO 62, VL 07, VL 10, VO 02, VO 03, VO 20, A 112, A 135, A 146, A 147, A 155, A 157, A 162, A 260, A 275, A 389, A 463, A 481, A 534.

(7) Na vseh zelenih površinah, ki segajo na poplavna območja, je potrebno zagotoviti opozorilno signalizacijo za obveščanje o nevarnosti poplav.

(8) Za vse posege v poplavnih območjih je potrebno pridobiti soglasje pristojne službe.

100. člen

(varstvo pred požarom)

(1) Pri gradnjah objektov in pri urejanju prostora je treba upoštevati prostorske, gradbene in tehnične predpise, ki urejajo varstvo pred požarom.

(2) Pri načrtovanju gradenj in prostorskih ureditev je potrebno upoštevati požarna tveganja, ki so povezana s povečano možnostjo nastanka požara zaradi uporabe požarno nevarnih snovi in tehnoloških postopkov, z vplivi obstoječih in novih industrijskih objektov in tehnoloških procesov ter z možnostjo širjenja požara med posameznimi poselitvenimi območji.

(3) Pri gradnjah objektov in pri urejanju prostora je treba upoštevati prostorske, gradbene in tehnične predpise, ki urejajo varstvo pred požarom. Za ravnanje v primeru požara je treba zagotoviti najmanj:

- odmike med objekti oziroma požarno ločitev objektov,
 - prometne manipulacijske poti oziroma površine za intervencijska vozila,
 - vire za zadostno oskrbo z vodo za gašenje.
- (4) Na območjih brez hidratnega omrežja je treba zagotoviti požarno varnost v skladu s predpisi.
- (5) Gradnje in prostorske ureditve morajo zagotavljati dovoz do vodotokov, hidrantov in bazenov s požarno vodo.
- (6) Obstoječe in nove urgentne poti morajo zagotavljati dostope intervencijskim vozilom.

101. člen

(ureditve za obrambne potrebe)

(1) Območja omejene in nadzorovane rabe ter območja izključne rabe za potrebe obrambe, ki so opredeljena s posebnimi predpisi in prikazana v kartah Prikaz stanja prostora, se varujejo v skladu z določili predpisov.

(2) Območja rabe prostora za potrebe obrambe (obstoječa in načrtovana izključna raba prostora) so območja, namenjena izključno za obrambne potrebe, na katerih potekajo aktivnosti, zlasti za razmestitev, usposabljanje in delovanje vojske. Na teh območjih so za potrebe obrambe dovoljene prostorske ureditve ter gradnja objektov in ostale infrastrukture.

(3) Območja omejene in nadzorovane rabe prostora za potrebe obrambe obsegajo varnostna območja objektov, na katerih so potrebne omejitve iz varnostnih ali tehničnih razlogov in so ob območjih rabe za potrebe obrambe. Na območjih omejene in nadzorovane rabe je dovoljena obstoječa primarna raba prostora, gradnje in rekonstrukcije nezahtevnih in enostavnih objektov, razen tistih, ki so namenjeni začasni nastanitvi in prireditvam ter izjemoma gradnje zahtevnih in manj zahtevnih objektov. Za vse gradnje in posege v prostor mora investitor pridobiti soglasje pristojnega organa.

(4) Obrambne dejavnosti ne smejo povzročati negativnih vplivov na okolje, ki bi presegali dovoljene ravni oziroma zmanjševali potencialne za druge rabe in dejavnosti v prostoru.

102. člen

(gradnje in urejanje za potrebe rabe energije)

(1) Pri gradnji objektov se na celotnem območju občine spodbuja uporabo okolju prijazne in učinkovite rabe energije ter uporabo obnovljivih virov energije.

(2) V vseh enotah urejanja je dovoljena gradnja omrežja in naprav za daljinsko ogrevanje ob upoštevanju vseh določb odloka o OPN.

(3) Pri gradnji novih stavb ter pri rekonstrukciji stavb, kjer se zamenjuje sistem oskrbe z energijo, je potrebno upoštevati zakonodajo iz področja učinkovite rabe energije, ter stavbe priključiti na ekološko čiste vire energije, oziroma spodbujati pasivno in energetske učinkovito gradnjo.

(4) Pri gradnji novih stavb, katerih uporabna tlorisna površina presega 1000 m², in pri rekonstrukciji stavb, katerih uporabna tlorisna površina presega 1000 m² in se zmanjšuje sistem oskrbe z energijo (v nadaljevanju: študija izvedljivosti), pri kateri se upošteva tehnična, funkcionalna, okoljska in ekonomska izvedljivost alternativnih sistemov za oskrbo z energijo. Kot alternativni sistemi se štejejo:

- decentralizirani sistemi na podlagi obnovljivih virov energije,
- soproizvodnja,
- daljinsko ali skupinsko ogrevanje ali hlajenje, če je na voljo,
- toplotne črpalke.

(5) Študija izvedljivosti iz prejšnjega odstavka je obvezna sestavina projekta za pridobitev gradbenega dovoljenja v skladu s predpisi o graditvi objektov.

III.2.8 Splošni prostorski izvedbeni pogoji glede varovanja zdravja

103. člen

(arhitektonske ovire)

Pri gradnjah in vseh prostorskih ureditvah se mora zagotoviti njihova uporaba za gibalno ovirane osebe, skladno s predpisi in dobro prakso.

104. člen

(varstvo pred hrupom)

(1) Ta odlok v skladu s predpisi in glede na občutljivost za škodljive učinke hrupa določa stopnje varstva pred hrupom, ki so določene za zmanjševanje onesnaževanja okolja s hrupom za posamezne površine.

Tabela 10: Stopnje varstva pred hrupom, ki so določene za zmanjševanje onesnaževanja okolja s hrupom za posamezne površine

Namenska raba/Stopnja varstva pred hrupom	I. stopnja	II. stopnja	III. stopnja	IV. stopnja
S – OBMOČJA STANOVANJ				
SS			•	
SK			•	
SP			•	
C – OBMOČJA CENTRALNIH DEJAVNOSTI				
CU			•	
CDi			•	
CDz			•	
CDk			•	
CDo				•

Namenska raba/Stopnja varstva pred hrupom	I. stopnja	II. stopnja	III. stopnja	IV. stopnja
I – OBMOČJA PROIZVODNIH DEJAVNOSTI				
IP				•
IG				•
IK				•
B – POSEBNA OBMOČJA				
BT			•	
BD				•
BC				•
Z – OBMOČJA ZELENIH POVRŠIN				
ZS			•	
ZP			•	
ZV			•	
ZD			•	
ZK			•	
P – OBMOČJA IN OMREŽJA PROMETNE INFRASTRUKTURE				
T – OBMOČJA KOMUNIKACIJSKE INFRASTRUKTURE				•
E – OBMOČJA ENERGETSKE INFRASTRUKTURE				
O – OBMOČJA OKOLJSKE INFRASTRUKTURE				•
A – POVRŠINE RAZPRŠENE POSELITVE				
K1 – NAJBOLJŠA KMETIJSKA ZEMLJIŠČA				•
K2 – DRUGA KMETIJSKA ZEMLJIŠČA				•
G – GOZDNA ZEMLJIŠČA				•
VC – POVRŠINSKE CELINSKE VODE				•
VI – VODNA INFRASTRUKTURA				•
L – OBMOČJA MINERALNIH SUROVIN				
f – OBMOČJA ZA POTREBE OBRAMBE ZUNAJ NASELIJ				•
OO – OSTALA OBMOČJA				•

(2) Za celotno območje Triglavskega narodnega parka velja prva stopnja varstva pred hrupom.

(3) Druga stopnja varstva pred hrupom se določa na stanovanjskih površinah.

(4) Območja s I. in II. stopnjo varstva pred hrupom, mirna območja na prostem ter mirna območja poselitve se določijo v skladu s predpisi s področja varstva pred hrupom.

(5) V IV. stopnji varstva pred hrupom je treba vse obstoječe stanovanjske objekte varovati ali urejati pod pogoji za III. stopnjo varstva pred hrupom.

(6) Na meji med I. in IV. stopnjo varstva pred hrupom ter na meji med II. in IV. stopnjo varstva pred hrupom mora biti območje, ki obkroža IV. stopnjo varstva pred hrupom v širini z vodoravno projekcijo 1000 m in na katerem veljajo pogoji za III. stopnjo varstva pred hrupom. Širina III. območja varstva pred hrupom, ki obkroža IV. območje varstva pred hrupom, je lahko manjša od 1000 m, če zaradi naravnih ovir širjenja hrupa ali ukrepov varstva pred hrupom ali zaradi drugih razlogov na I. oziroma na II. območju varstva pred hrupom niso presežene mejne vrednosti kazalcev hrupa, določene za to območje.

(7) V posamezna območja se lahko umeščajo le tiste dejavnosti, ki ne povzročajo prekomernega hrupa glede na zakonsko predpisane mejne vrednosti za posamezno območje varstva pred hrupom.

(8) Pri novogradnjah objektov in drugih posegih v obstoječe objekte v varovalnih pasovih javnih cest je treba pri gradnji objektov načrtovati pasivno zaščito pred hrupom, na primer zaščito z okni ali fasade.

(9) Če je vir hrupa cesta, železniška proga ali druga prometna infrastruktura, mora upravljavec teh virov hrupa zagotoviti izvedbo ukrepov za zmanjšanje emisije hrupa v okolje in prilagoditi pretok vozil na stopnjo, ki ne povzroča čezmerne obremenitve okolja s hrupom.

(10) Mejne in kritične vrednosti kazalcev hrupa so določene s posebnimi predpisi. S spremembo Uredbe o mejnih vrednostih kazalcev hrupa v okolju se v skladu z uredbo spremenijo tudi zgornje omejitve.

(11) Pri umeščanju stanovanjskih območij in drugih dejavnosti v bližino obstoječih virov hrupa je potrebno z načinom gradnje oziroma s protihrupnimi ureditvami in ukrepi zagotoviti ustrezen nivo hrupa za predvidena območja.

(12) Pri umestitvi novega vira hrupa v prostor je potrebno zagotoviti ukrepe varstva pred hrupom za preprečevanje in zmanjšanje hrupa v okolju kot posledice uporabe in obratovanja vira, pri čemer imajo pri izbiri prednost ukrepi zmanjševanja emisije hrupa pri njenem izvoru pred ukrepi preprečevanja širjenja hrupa v okolju.

105. člen

(varstvo pred elektromagnetnim sevanjem)

(1) Z gradnjo objektov ali naprav ter razmestitvijo dejavnosti, ki so vir elektromagnetnega sevanja, se ne sme povzročiti presegevanje obremenitev okolja, ki jih določajo predpisi o elektromagnetnem sevanju v naravnem in življenjskem okolju. Za pridobitev dovoljenja za gradnjo ali rekonstrukcijo objekta, ki je vir sevanja, je potrebno izpolnjevati pogoje, ki jih določa predpis o elektromagnetnem sevanju v naravnem in življenjskem okolju.

(2) Glede na občutljivost posameznega območja naravnega ali življenjskega okolja za učinke elektromagnetnega polja, ki jih povzročajo viri sevanja sta določeni I. in II. stopnja varstva pred sevanjem.

(3) I. stopnja varstva pred sevanjem, ki velja za I. območje, ki potrebuje povečano varstvo pred sevanjem. I. območje je območje bolnišnic, zdravilišč, okrevališč ter turističnih objektov, namenjenih bivanju in rekreaciji, čisto stanovanjsko območje, območje objektov vzgojno-varstvenega in izobraževalnega programa ter programa osnovnega zdravstvenega varstva, območje igrišč ter javnih parkov, javnih zelenih in rekreacijskih površin, trgovsko-poslovno-stanovanjsko območje, ki je hkrati namenjeno bivanju in obrtnim ter podobnim proizvodnim dejavnostim, javno središče, kjer se opravljajo upravne, trgovske, storitvene ali gostinske dejavnosti, ter tisti predeli območja, namenjenega kmetijski dejavnosti, ki so hkrati namenjeni bivanju.

(4) II. stopnja varstva pred sevanjem velja za II. območje, kjer je dopusten poseg v okolje, ki je zaradi sevanja bolj moteč. II. območje je zlasti območje brez stanovanj, namenjeno industrijski ali obrtni ali drugi podobni proizvodni dejavnosti, transportni, skladiščni ali servisni dejavnosti ter vsa druga območja, ki niso v prejšnjem odstavku določena kot I. območje (v nadaljnjem besedilu: II. območje).

(5) II. stopnja varstva pred sevanjem velja tudi na površinah, ki so v I. območju namenjene javnemu cestnemu ali železniškemu prometu.

(6) Z namenom zagotovitve nemotenega izvajanja gospodarskih javnih služb prenosa in distribucije električne energije se s projektnimi pogoji lahko predpišejo določene obveznosti in ravnanja investitorja ali nosilca dejavnosti, s katerimi se zagotovi, da gradnja ali izvajanje dejavnosti ne bo vplivala na varno in zanesljivo obratovanje elektroenergetskega omrežja, med drugim je to lahko predložitev dokazila, da vrednosti elektromagnetnega sevanja ne presegajo mejnih vrednosti, določenih s predpisi, ki urejajo varstvo pred elektromagnetnim sevanjem v naravnem in življenjskem okolju in da bo objekt zgrajen v skladu s predpisi, ki urejajo graditev objektov.

106. člen

(zagotavljanje ustreznega osončenja)

Pri gradnji stanovanjskih objektov je treba upoštevati merila za osvetlitev, osončenje, prevetrenost in druge zahteve v skladu s predpisi.

III.2.9 Splošni prostorski izvedbeni pogoji na območjih razpršene gradnje

107. člen

(objekti razpršene gradnje)

(1) Objekti razpršene gradnje so vsi legalno zgrajeni objekti na zemljišču izven stavbnih zemljišč.

(2) Na objektih razpršene gradnje so v okviru oblikovne in komunalne sanacije dopustne:

- rekonstrukcije objektov,
- dozidave in nadzidave do 50% BTP osnovnega objekta,
- vzdrževanje objektov,
- odstranitev objektov.

(3) Na parceli objekta razpršene gradnje so izmed nezahtevnih in enostavnih objektov dovoljeni objekti, ki so dopustni za namensko rabo SSe.

(4) Za objekte razpršene gradnje veljajo posebni prostorski izvedbeni pogoji, ki veljajo v namenski rabi SSe.

(5) Sprememba namembnosti objektov razpršene gradnje v stanovanjsko ni dovoljena.

III.3 PODROBNI PROSTORSKI IZVEDBENI POGOJI

108. člen

(klasifikacija objektov in rab glede na namen)

V tem poglavju so glede na krajinske enote in namensko rabo prostora določene:

- dopustne dejavnosti,
- dopustne vrste objektov,
- dopustne gradnje in drugi posegi v prostor,
- podrobni prostorski izvedbeni pogoji glede lege objektov, njihove velikosti in zmogljivosti,
- podrobni prostorski izvedbeni pogoji glede oblikovanja.

109. člen

(prostorski izvedeni pogoji na območju krajinske enote Dolina Soče)

(1) Enota je v grafičnem delu OPN označena z oznako 'Soča'.

(2) Enota Dolina Soče obsega prostor od vstopa reke Soče v Občino Tolmin pred naseljem Kamno do njenega izstopa iz občine. Na vzhodu se enota zaključuje z mejo Triglavskega narodnega parka na zahodu pa z reliefnim robom ob vznožju Kolovrata.

(3) Enota obsega območja naselij in enote razpršene poselitve na območju naselij:

Tabela 11: Enote razpršene poselitve na območju krajinske enote Dolina Soče

Oznaka naselja	Ime naselja
ČG	ČIGINJ
DO	DOLJE
GA	GABRJE
KC	KOZMERICE
KM	KAMNO
KZ	KOZARŠČE
LJ	LJUBINJ
MC	MODREJCE
MD	MODREJ
MN	MOST NA SOČI
PL	POLJUBINJ
PR	PRAPETNO
SC	SELCE
SE	SELIŠČE
SV	SELA PRI VOLČAH
TO	TOLMIN
VL	VOLARJE
VO	VOLČE
ZT	ZATOLMIN
ŽB	ŽABČE

(4) **Merila za razvoj dejavnosti v odprtem prostoru:** Glavni poudarek je ohranjanje ekoloških koridorjev reke Soče in reke Tolminke in usmerjanje vseh dejavnosti, ki so prisotne v tem prostoru. Predvsem gre za rekreacijo ob in v vodi (dostop za plovila kot kajak, kanu, raft ..., kopališče, sprehajališče ...) ter turizem, ki je v tem delu izredno pogost. S tega vidika se v enoti urejajo izstopno-vstopne točke ob reki Soči, na katere se usmerja razvoj ter se ga na teh območjih tudi nadzoruje. Na kmetijskih površinah je potrebno ohranjati omeje, posamezna drevesa na kmetijskih površinah ter obvodno vegetacijo ob zemljiščih, ki so neposredno ob reki Soči. Pomožnih kmetijskih objektov v enoti ni dovoljeno spreminjati v objekte za začasno bivanje. V enoti se ohranja kmetijske površine, območja neposredno ob naseljih pa prvenstveno namenja širitvi poselitve ter rekreaciji. Preprečuje se zaraščanje kmetijskih površin.

(5) **Merila za razvoj poselitve:** Na celotnem območju enote se ohranjajo značilnosti kobariško-tolminskega stavbnega tipa. Značilnosti so opredeljene kot merila in pogoji za oblikovanje na posamezni namenski rabi.

110. člen

(prostorski izvedeni pogoji na območju krajinske enote Triglavski narodni park)

- (1) Enota je v grafičnem delu OPN označena z oznako 'TNP'.
- (2) Enota Triglavski narodni park obsega celotno območje širšega zavarovanega območja.
- (3) Enota obsega območja naselij in enote razpršene poselitve na območju naselij:

Tabela 12: Enote razpršene poselitve na območju krajinske enote Triglavski narodni park

Oznaka naselja	Ime naselja
ČD	ČADRG
TR	TOLMINSKE RAVNE
ZČ	ZADLAZ – ČADRG
ZT	ZATOLMIN – samo enote razpršene poselitve
ZŽ	ZADLAZ – ŽABČE

(4) **Merila za razvoj dejavnosti v odprtem prostoru:** Na območju TNP-ja se ohranja kulturno krajino z mešano strukturo rabe kmetijskih površin in rabo travinja na grbinstih travnikih. Cilj je ohranjati obstoječo stopnjo obdelanosti površin in preprečevati zaraščanje. S tem se ohranja tudi kakovostne gozdne robove ter prehod med naravno in kulturno krajino v tem območju. Osrednje območje pa se praviloma prepušča naravnemu razvoju. S tem se ohranja visoko biotsko pestrost območja. Poseben pomen se pripisuje območju planin, ohranjanju njihove značilne arhitekture ter značilne organizacije v prostoru. Pastirske koče in hleve se ohranja v obstoječi velikosti. Prvenstveno se jih namenja kmetijski dejavnosti, saj s tem dosegamo ohranjanje kulturne krajine. Naravne in kulturne kakovosti območja predstavljajo velik potencial za razvoj turizma in rekreacije, z varstvenimi režimi pa hkrati predstavljajo tudi omejitev za razvoj. Razvoj dejavnosti na tem območju je zato treba zasnovati celovito. V primeru ograditve večjih pašnih površin je potrebno omogočiti prehod divjadi v zimskem času na za to primernih mestih, ki se jih določi skupaj z upravljavcem lovišča.

(5) **Merila za razvoj poselitve:** Ohranjajo se značilnosti cerkljansko-šofjeloškega stavbnega tipa ter mešanega stavbnega tipa med cerkljansko-šofjeloškim in kobariško-tolminskim. Značilnosti so opredeljene kot merila in pogoji za oblikovanje na posamezni namenski rabi.

- (6) **Ostala merila in pogoji:** Za celotno območje Triglavskega narodnega parka velja 1. stopnja varstva pred hrupom.

111. člen

(prostorski izvedeni pogoji na območju krajinske enote Volčanski Ruti)

- (1) Enota je v grafičnem delu OPN označena z oznako 'Ruti'.
- (2) Enota Volčanski Ruti obsega območje med Soško dolino na vzhodu in državno mejo z Italijo na zahodu.
- (3) Enota obsega enote razpršene poselitve na območju naselja Volčanski Ruti.
- (4) **Merila za razvoj dejavnosti v odprtem prostoru:** Krajinske značilnosti območja naj se v čim večji meri ohranjajo v obstoječem stanju. Predvsem velik pomen se pripisuje ohranjanju samotnih kmetij s travniki in pašniki. Velik poudarek naj bo torej na preprečevanju zaraščanja predvsem prostora ob zaselkih ter samotnih kmetijah.
- (5) **Merila za razvoj poselitve:** Ohranjajo se značilnosti beneškega stavbnega tipa. Značilnosti so opredeljene kot merila in pogoji za oblikovanje na posamezni namenski rabi.

112. člen

(prostorski izvedeni pogoji na območju krajinske enote Baška grapa)

- (1) Enota je v grafičnem delu OPN označena z oznako 'Grapa'.
- (2) Enota Baška grapa obsega dolino Bače med Šentviško planoto na jugu in mejo TNP na severu.
- (3) Enota obsega območja naselij in enote razpršene poselitve na območju naselij:

Tabela 13: Enote razpršene poselitve na območju krajinske enote Baška grapa

Oznaka naselja	Ime naselja
BP	BAČA PRI PODBRDU
GB	GRAHOVO OB BAČI
GR	GRANT
HD	HUDAJUŽNA
KA	KAL
KK	KUK
KN	KNEŽA
KO	KORITNICA
KR	KNEŠKE RAVNE
KŽ	KLAVŽE
LI	LISEC
LO	LOJE
OB	OBLOKE
PB	PETROVO BRDO
PD	PODBRDO
PM	PODMELEC
PZ	POREZEN
RU	RUT
SP	SELA NAD PODMELCEM
SŽ	STRŽIŠČE
TE	TEMLJINE
TN	TRTNIK
ZN	ZNOJILE

(4) **Merila za razvoj dejavnosti v odprtem prostoru za območje Baške grape:** Območje naj se v čim večji meri ohranja v obstoječem stanju. Predvsem velik pomen se pripisuje reki Bači in njeni obvodni vegetaciji, ki se prepusti naravnemu razvoju. Ob reki se na nekaterih mestih primerno urejajo piknik prostori ter prostori za potrebe obvodne rekreacije. Velik poudarek naj bo na preprečevanju zaraščanja predvsem prostora ob zaselkih ter samotnih kmetijah ter ohranjanju značilne strukture krajine izven naselij – predvsem celkov. Na območju je treba ohranjati dosedanje stopnje obdelanih površin. Naravne in kulturne kakovosti območja predstavljajo velik potencial za razvoj turizma in rekreacije, z varstvenimi režimi pa hkrati predstavljajo tudi omejitve za razvoj dejavnosti. Razvoj turizma in rekreacije naj se izvaja v skladu z nosilnostjo prostora s poudarkom na ekološko ustreznih oblikah turizma. Turistične kapacitete naj se usmerjajo v obstoječo poselitve.

(5) **Merila za razvoj poselitve:** Ohranjajo se značilnosti cerkljansko-škofjeloškega stavbnega tipa ter mešanega stavbnega tipa med cerkljansko-škofjeloškim in kobariško-tolminskim. Značilnosti so opredeljene kot merila in pogoji za oblikovanje na posamezni namenski rabi.

113. člen

(prostorski izvedeni pogoji na območju krajinske enote Šentviška planota)

- (1) Enota je v grafičnem delu OPN označena z oznako 'Planota'.
- (2) Enota Šentviška planota obsega celotno planoto, dvignjeno nad Baško grapo, dolino Idrijce in nad Cerkljanskim.
- (3) Enota obsega območja naselij in enote razpršene poselitve na območju naselij:

Tabela 14: Enote razpršene poselitve na območju krajinske enote Šentviška planota

Oznaka naselja	Ime naselja
DB	DABER
BV	BUKOVSKI VRH
GV	GORSKI VRH
LG	LOGARŠČE
PA	PRAPETNO BRDO
PE	PEČINE
PJ	POLJE
PO	PONIKVE
ŠG	ŠENTVIŠKA GORA
ZA	ZAKRAJ

(4) **Merila za razvoj dejavnosti v odprtem prostoru:** Posebno pozornost pri razvoju krajine naj se posveti ustreznemu umeščanju rekreacije v prostor Šentviške planote. Ta naj se prilagodi obstoječi krajinski strukturi ter dejavnostim v odprtem prostoru – predvsem kmetijski. V enoti se ohranja vedute na kvalitetne elemente razpršene poselitve – značilne ohranjene celke, cerkve ter značilne kmetijske objekte v odprtem prostoru.

(5) **Merila za razvoj poselitve:** Ohranjajo se značilnosti cerkljansko-škofjeloškega stavbnega tipa. Ohranja se značilna strma streha in okenske osi. Značilnosti so opredeljene kot merila in pogoji za oblikovanje na posamezni namenski rabi.

114. člen

(prostorski izvedeni pogoji na območju krajinske enote Dolina Idrijce)

(1) Enota je v grafičnem delu OPN označena z oznako 'Idrijca'.

(2) Enota Dolina Idrijce obsega območje reke Idrijce s pobočji, od vstopa reke v občino do njenega izlita v reko Sočo.

(3) Enota obsega območja naselij in enote razpršene poselitve na območju naselij:

Tabela 15: Enote razpršene poselitve na območju krajinske enote Dolina Idrijce

Oznaka naselja	Ime naselja
BM	BAČA PRI MODREJU
DT	DOLENJA TREBUŠA
IB	IDRIJA PRI BAČI
PS	POSTAJA
RČ	ROČE
SL	SLAP OB IDRIJCI
ST	STOPNIK

(4) **Merila za razvoj dejavnosti v odprtem prostoru:** Posebna pozornost pri razvoju krajine naj se nameni ustreznemu umeščanju posegov ob Idrijci. Pri tem se sonaravno uredijo naravna kopališča in za njih potrebna infrastruktura. Drugih dejavnosti pa naj se v ožji vizualni in ekološki koridor Idrijce ne umešča. Ohranja se sonaravni pas obvodne vegetacije, pri ureditvah se uporabljajo avtohtone vrste tega pasu. Ohranja se kmetijska zemljišča na rečnih terasah ter izrazit kakovosten gozdni rob.

(5) **Merila za razvoj poselitve:** Ohranjajo se značilnosti cerkljansko-škofjeloškega stavbnega tipa ter mešanega stavbnega tipa med cerkljansko-škofjeloškim in kobariško-tolminskim. Značilnosti so opredeljene kot merila in pogoji za oblikovanje na posamezni namenski rabi.

115. člen

(prostorski izvedeni pogoji na območju krajinske enote Trebuša)

(1) Enota je v grafičnem delu OPN označena z oznako 'Trebuša'.

(2) Enota Trebuša obsega območje reke Trebušice do izliva v Idrijco ter pobočja nad njeno dolino. Spodnja meja enote poteka po potoku Hotenja.

(3) Enota obsega območje naselja in enote razpršene poselitve na območju naselja Gorenja Trebuša.

(4) **Merila za razvoj dejavnosti v odprtem prostoru:** V enoti se ohranja krajinske značilnosti prostora ter se skladno z njimi umešča dejavnosti, ki se odvijajo v odprtem prostoru. Kot v večini krajinskih enot občine naj se tudi na območju Trebuše intenzivno preprečuje zaraščanje ter ohranja značilne elemente v kulturni krajini. Predvsem se poudarja ohranjanje kmetijskih površin ob samotnih kmetijah Gorenje Trebuše.

(5) **Merila za razvoj poselitve:** Ohranjajo se značilnosti cerkljansko-škofjeloškega stavbnega tipa. Ohranja se značilna strma streha in okenske osi. Značilnosti so opredeljene kot merila in pogoji za oblikovanje na posamezni namenski rabi.

116. člen

(prostorski izvedeni pogoji na območju krajinske enote Tolminski in Kanalski Lom)

(1) Enota je v grafičnem delu OPN označena z oznako 'Lom'.

(2) Enota Tolminski in Kanalski Lom obsega območje nad dolino Soče in Idrijce in spada pod naravnogeografsko območje Banjšice oziroma predstavlja njihov severni obronek.

(3) Enota obsega območja naselij in enote razpršene poselitve na območju naselij:

Tabela 16: Enote razpršene poselitve na območju krajinske enote Tolminski in Kanalski Lom

Oznaka naselja	Ime naselja
DL	DOLGI LAZ
DR	DROBOČNIK
GL	GORENJI LOG
GU	GRUDNICA
KL	KANALSKI LOM
TL	TOLMINSKI LOM

(4) **Merila za razvoj dejavnosti v odprtem prostoru:** Kot v večini krajinskih enot občine naj se tudi na območju Tolminskega in Kanalskega Loma intenzivno preprečuje zaraščanje ter ohranja značilne elemente v kulturni krajini.

(5) **Merila za razvoj poselitve:** Ohranjajo se značilnosti cerkljansko-škofjeloškega stavbnega tipa ter mešanega stavbnega tipa med cerkljansko-škofjeloškim in kobariško-tolminskim. Značilnosti so opredeljene kot merila in pogoji za oblikovanje na posamezni namenski rabi.

117. člen

(dopustne dejavnosti po namenski rabi prostora)

(1) Dopustne dejavnosti po namenskih rabah prostora so:

Tabela 17: Dopustne dejavnosti po namenskih rabah prostora

NAMENSKA RABA PROSTORA	DEJAVNOSTI
S – OBMOČJA STANOVANJ velja za SSe, SSs, SSv SK, SB	So namenjena bivanju s spremljajočimi dejavnostmi, ki služijo tem območjem. Izključujoče dejavnosti za vsa območja stanovanj predelovalne dejavnosti ravnanje z odpadki in odpadki, saniranje okolja promet in skladiščenje trgovina na debelo
SS – stanovanjske površine SSe, SSs, SSv SK – površine podeželskega naselja SK, SKj	osnovna dejavnost bivanje spremljajoče dejavnosti centralne dejavnosti gostinstvo poslovne dejavnosti druge dejavnosti, ki služijo tem območjem dodatne spremljajoče dejavnosti za SK predelovalne dejavnosti, izhajajoče iz kmetijstva, lova, gozdarstva, ribištva, in obrt druge dejavnosti, ki služijo tem območjem
SB – stanovanjske površine za posebne namene	osnovna dejavnost občasno ali stalno bivanje različnih skupin prebivalstva (otrok, ostarelih, študentov) spremljajoče dejavnosti centralne dejavnosti druge dejavnosti, ki služijo tem območjem
C – OBMOČJA CENTRALNIH DEJAVNOSTI velja za CU, CD, CDi, CDz, CDk, CDo	So namenjena oskrbnim, storitvenim, družbenim dejavnostim ter bivanju . Izključujoče dejavnosti predelovalne dejavnosti ravnanje z odpadki in odpadki, saniranje okolja promet in skladiščenje trgovina na debelo
CU – osrednja območja centralnih dejavnosti	So namenjena prepletu dejavnosti, in sicer trgovskih, oskrbnih, storitvenih, upravnih, socialnih, zdravstvenih, vzgojno-izobraževalnih, kulturnih, verskih in podobnih ter bivanju .
CD – druga območja centralnih dejavnosti CDi, CDz, CDk, CDo	osnovna dejavnost prevladuje določena centralna dejavnost , razen stanovanj spremljajoče dejavnosti ostale centralne dejavnosti bivanje druge dejavnosti, ki služijo tem območjem

NAMENSKA RABA PROSTORA	DEJAVNOSTI
CDi – območja namenjena dejavnostim izobraževanja, vzgoje in športa	osnovne dejavnosti izobraževanje, vzgoja in šport spremljajoče dejavnosti ostale centralne dejavnosti bivanje druge dejavnosti, ki služijo tem območjem
CDz – območja namenjena dejavnostim zdravstva in socialnega varstva	osnovne dejavnosti zdravstvo in socialno varstvo spremljajoče dejavnosti ostale centralne dejavnosti bivanje druge dejavnosti, ki služijo tem območjem
CDk – območja namenjena dejavnostim kulture s pripadajočimi ureditvami	osnovne dejavnosti kulturne in verske dejavnosti spremljajoče dejavnosti ostale centralne dejavnosti bivanje druge dejavnosti, ki služijo tem območjem
CDo – območja namenjena trgovskim, oskrbnim, poslovnim, storitvenim, gostinskim dejavnostim in manjši obrti	osnovne dejavnosti trgovske, oskrbne, poslovne, storitvene, gostinske dejavnosti in manjše obrti spremljajoče dejavnosti ostale centralne dejavnosti bivanje druge dejavnosti, ki služijo tem območjem
I – OBMOČJA PROIZVODNIH DEJAVNOSTI velja za IP, IG, IK	So namenjena industrijskim, proizvodnim, poslovnim, storitvenim in servisnim dejavnostim . Izključujoče dejavnosti bivanje predelovalne dejavnosti, izhajajoče iz kmetijstva, gozdarstva, ribištva, razen za IK
IP – površine za industrijo	osnovne dejavnosti industrijske, proizvodne dejavnosti spremljajoče dejavnosti trgovina, vzdrževanje in popravila motornih vozil promet in skladiščenje strokovne, znanstvene in tehnične dejavnosti gostinstvo druge dejavnosti, ki služijo tem območjem
IG – gospodarske cone	osnovne dejavnosti obrtne, skladiščne, prometne, trgovske, poslovne, proizvodne dejavnosti spremljajoče dejavnosti poslovne gostinstvo javna uprava izobraževanje druge dejavnosti, ki služijo tem območjem
IK – površine z objekti za kmetijsko proizvodnjo	osnovne dejavnosti kmetijska proizvodnja, pridelava rastlin, reja živali spremljajoče dejavnosti skladiščenje izobraževanje strokovne, znanstvene in tehnične dejavnosti gostinstvo trgovina na drobno druge dejavnosti, ki služijo tem območjem

NAMENSKA RABA PROSTORA	DEJAVNOSTI
B – POSEBNA OBMOČJA velja za BTm, BTp, BD, BC	So namenjena turizmu, nakupovalnim središčem ter podobnim posebnim dejavnostim. spremljajoče dejavnosti centralne dejavnosti poslovne dejavnosti rekreacijske dejavnosti druge dejavnosti, ki služijo tem območjem izključujoče dejavnosti bivanje proizvodne promet in skladiščenje trgovina na debelo
BTm – površine za turizem v mestu	osnovne dejavnosti turistična ponudba in nastanitev, gostinstvo
BTp – površine za turizem na podeželju	osnovne dejavnosti turistična ponudba in nastanitev, gostinstvo
BD – površine drugih območij	osnovne dejavnosti nakupovalni centri, sejmišča, zabavišni parki, prireditveni prostori
BC – športni centri	osnovna dejavnost športne aktivnosti, prireditve
Z – OBMOČJA ZELENIH POVRŠIN ZSi, ZSv, ZSk, ZP, ZD, ZK	So namenjena preživljanju prostega časa, predvsem rekreaciji in športu na prostem , in izboljšavi kakovosti bivanja. Izključujoče dejavnosti trgovina na debelo bivanje poslovne dejavnosti proizvodne trgovina na debelo
ZSi – površine za športna igrišča	primarne dejavnosti rekreacija, šport na prostem, oddih spremljajoče dejavnosti kulturne, razvedrilne dejavnosti gostinstvo druge dejavnosti, ki služijo tem območjem
ZSv – površine obvodnih zelenih površin	primarne dejavnosti rekreacija, šport na prostem, oddih spremljajoče dejavnosti gostinstvo druge dejavnosti, ki služijo tem območjem
ZSk – površine turističnih kampov	primarne dejavnosti kampiranje, oddih spremljajoče dejavnosti gostinstvo druge dejavnosti, ki služijo tem območjem
ZP – parki	primarne dejavnosti oddih v oblikovanih zelenih okoljih spremljajoče dejavnosti kulturne, razvedrilne, rekreacijske dejavnosti gostinstvo druge dejavnosti, ki služijo tem območjem
ZV – vrtičkarske površine	primarna dejavnost vrtičkarstvo spremljajoče dejavnosti druge dejavnosti, ki služijo tem območjem
ZD – druge urejene zelene površine	So namenjene zaščitni ali drugi funkciji zelenih pasov.

NAMENSKA RABA PROSTORA	DEJAVNOSTI
ZK – pokopališča	<p>primarne dejavnosti</p> <p>površine za pokop in spomin na umrle</p> <p>spremljajoče dejavnosti</p> <p>trgovina na drobno</p> <p>druge dejavnosti, ki služijo tem območjem</p>
P – OBMOČJA IN OMREŽJA PROMETNE INFRASTRUKTURE PC, PŽ, PH, PO	<p>So namenjena za izvajanje dejavnosti gospodarskih služb s področja prometa.</p> <p>Spremljajoče dejavnosti</p> <p>gostinstvo</p> <p>trgovina</p> <p>skladiščenje</p> <p>druge dejavnosti, ki služijo tem območjem</p>
T – OBMOČJA KOMUNIKACIJSKE INFRASTRUKTURE	<p>So namenjena za izvajanje dejavnosti gospodarskih služb s področja telekomunikacij.</p>
E – OBMOČJA ENERGETSKE INFRASTRUKTURE	<p>So namenjena za izvajanje dejavnosti gospodarskih služb s področja energetske infrastrukture.</p>
O – OBMOČJA OKOLJSKE INFRASTRUKTURE	<p>So namenjena za izvajanje dejavnosti gospodarskih služb s področja okoljske infrastrukture.</p>
A – POVRŠINE RAZPRŠENE POSELITVE	<p>So poselitveni vzorci z nizko gostoto, kot so na primer samotne kmetije ter strnjene oblike manjših naselij.</p> <p>primarna dejavnost</p> <p>bivanje</p> <p>spremljajoče dejavnosti</p> <p>predelovalne dejavnosti, izhajajoče iz kmetijstva, lova, gozdarstva, ribištva in obrt</p> <p>druge dejavnosti, ki služijo tem območjem</p> <p>Izključujoče dejavnosti</p> <p>predelovalne dejavnosti</p> <p>ravnanje z odpadki in odpadki, saniranje okolja</p> <p>promet in skladiščenje</p> <p>trgovina na debelo</p>
A SK-P – površine pastirskih objektov visokogorskih planin in pašnikov	<p>primarna dejavnost</p> <p>kmetijstvo in predelovalna dejavnost izhajajoča iz kmetijstva</p> <p>spremljajoče dejavnosti</p> <p>sekundarno bivanje, ki izhaja iz te dejavnosti, druge dejavnosti, ki služijo tem območjem</p> <p>Izključujoče dejavnosti</p> <p>predelovalne dejavnosti</p> <p>ravnanje z odpadki in odpadki, saniranje okolja</p>
DRUGA OBMOČJA	
K1, K2 – NAJBOLJŠA IN DRUGA KMETIJSKA ZEMLJIŠČA	<p>osnovne dejavnosti</p> <p>kmetijstvo</p> <p>spremljajoče dejavnosti</p> <p>druge dejavnosti, ki služijo tem območjem</p>
G – GOZDNA ZEMLJIŠČA	<p>So namenjena za gojenju in ekonomskemu izkoriščanju gozdov.</p> <p>osnovne dejavnosti</p> <p>gozdarstvo, lov</p> <p>spremljajoče dejavnosti</p> <p>rekreacija</p> <p>druge dejavnosti, ki služijo tem območjem, v skladu z gozdnogospodarskimi načrti</p>

VC – POVRŠINSKE CELINSKE VODE	So namenjena za izvajanje dejavnosti s področja rabe voda . Spremljajoči dejavnosti ribištvo rekreacija
VI – VODNA INFRASTRUKTURA	So namenjena vodnim zemljiščem površinskih voda in vodnim objektom, kot so pregrade, zadrževalniki, jezovi... Spremljajoča dejavnost Rekreacija
L – OBMOČJA MINERALNIH SUROVIN LN – površine nadzemnega pridobivalnega prostora	So namenjena za izvajanje dejavnosti s področja izkoriščanja mineralnih surovin , in sicer za površine nadzemnega pridobivalnega prostora.
f – OBMOČJA ZA POTREBE OBRAMBE ZUNAJ NASELIJ	So namenjena za izvajanje dejavnosti s področja obrambe zunaj naselij .

118. člen

(podrobni prostorski izvedbeni pogoji za gradnjo na stanovanjskih območjih)

(1) Območja osnovne namenske rabe »S – območja stanovanj« so namenjena bivanju in spremljajočim dejavnostim. Zanje veljajo naslednji podrobni prostorski izvedbeni pogoji:

Tabela 18: Podrobni prostorski izvedbeni pogoji za gradnjo na stanovanjskih območjih

Namenska raba	S – območja stanovanj		
Podrobna namenska raba	SS Stanovanjske površine, ki so namenjene bivanju brez dejavnosti ali s spremljajočimi dejavnostmi.		
Členitev podrobne namenske rabe	SSe Prosto stoječa gradnja	SSs Strnjena gradnja	SSv Večstanovanjska gradnja
Zelene površine	FZP: 0.2	FZP: 0.2	FZP: 0.3
Dopustna izraba	FZ: 0.4 P+1	FZ: 0.5 P+1, P+2	FZ: 0.3
Merila in pogoji za oblikovanje	<p>- Gabariti:</p> <ul style="list-style-type: none"> – kota pritličja je na ravnem ali nagnjenem terenu do 10% največ 30 cm nad koto urejenega terena ob objektu – dovoljena max višina tri in večstanovanjskih objektov (SSv) je 16 m. <p>Strehe:</p> <ul style="list-style-type: none"> – dvokapnice morajo biti simetrične, s slemenom v smeri daljše stranice, naklon je prilagojen določilom za SK po posameznih krajinskih enotah; – večkapne (štirikapne) strehe so dovoljene v primeru, kadar je smiselno optično zmanjšanje volumna stavbe; – ravne in enokapne strehe so dovoljene v enotah urejanja Tolmin, Most na Soči, Modrej, Podbrdo, Poljubinj; – ravne in enokapne strehe so dovoljene povsod na dozidavah. <p>Poleg splošnih določb o odmikih veljajo za območja SSe in SSv še določila:</p> <ul style="list-style-type: none"> – Če leži načrtovani objekt južno, jugovzhodno ali jugozahodno od obstoječe stanovanjske stavbe, mora biti razmik med robom kapi načrtovanega objekta in zunanjim zidom (fasado) obstoječe sosednje stanovanjske stavbe najmanj 1,5 višine kapi načrtovanega objekta. V kolikor so spodnje etaže obstoječe stanovanjske stavbe pretežno namenjene drugi dejavnosti, se razmiki med objekti lahko zmanjšajo za skupno višino teh etaž. (Načrtovani objekt leži južno, jugovzhodno ali jugozahodno od obstoječega objekta, če več kot polovica dolžine fasadnega oboda obstoječe stanovanjske stavbe leži znotraj območja, ki ga določata premici, ki potekata pod kotom $\pm 45^\circ$ od smeri severa, od točk skrajnih južnih, vzhodnih in zahodnih vogalov fasade novo predvidenega objekta.) – Če so odmiki stavb od meja sosednjih parcel oziroma stavb manjši od zgoraj določenih, je potrebno v projektu za pridobitev gradbenega dovoljenja izdelati utemeljitev posega ter predložiti soglasje lastnikov sosednjih parcel. 		

Namenska raba	S – območja stanovanj	
Podrobna namenska raba	SK Površine podeželskega naselja, ki so namenjene površinam kmetij z dopolnilnimi dejavnostmi in bivanju.	
Členitev podrobne namenske rabe	SK Površine podeželskega naselja	SKj Vaško jedro
Zelene površine	/	/

Namenska raba		S – območja stanovanj	
Dopustna izraba	FZ: 0.4	FZ: 0.4	
Merila in pogoji za oblikovanje			
splošni	<p>– Fasade: – oblikovanje fasad in arhitekturnih členov naj bo usklajeno s tradicionalno značilnim stavbnim tipom; – fasade so lahko horizontalno in vertikalno členjene, odprtine naj bodo praviloma v obliki pravokotnikov.</p> <p>Gabariti: – višina slemena ne sme presegati višin slemen sosednjih objektov enake namembnosti v oddaljenosti 100 m od roba objekta v enoti urejanja prostora, razen pri gospodarskih objektih; – višina nestanovanjskih kmetijskih stavb ne sme presegati 13 m; – kota pritličja je na ravnem ali nagnjenem terenu do 10% največ 30 cm nad koto urejenega terena ob objektu; – osnovni kubusi stanovanjskih stavb so praviloma pravokotne oblike z razmerjem stranic v skladu z določili po posameznih krajinskih tipih.</p> <p>Strehe: – strehe so praviloma dvokapne in simetrične; – smer slemena mora biti vzporedna z daljšo stranico; – večkapne (štirikapne) strehe so dovoljene v primeru, kadar je smiselno optično zmanjšanje volumna stavbe; – sodobno oblikovane strehe (npr ravne ali enokapne strehe) so dovoljene na dozidavah.</p> <p>Območje SKj: – na območjih SKj je poudarjena kakovostna zasnova jeder naselji in kakovostne arhitekturne prvine objektov. Te se ohranja pri novogradnjah upošteva.</p> <p>Drugo: Posamezne gradnje je možno oblikovati v kontrastu z okoljem, in sicer zaradi estetskih in simbolnih razlogov, kadar ima različnost oziroma nasprotnost oblike za cilj vzpostaviti novo kvalitetno prostorsko dominantno ali doseči večjo razpoznavnost območja, zlasti z novogradnjami v središčih posameznih naselij, na prometnih vozliščih, na zaključkih stavbnega niza ali v oblikovno neenotnih oziroma degradiranih območjih. O ustreznosti rešitve odloči občinska pristojna strokovna služba.</p>		
Podrobna namenska raba	SK	Površine podeželskega naselja, ki so namenjene površinam kmetij z dopolnilnimi dejavnostmi in bivanju.	
Dolina Soče	<p>– Višinski gabariti: – P+1</p> <p>Tlorisna razmerja: – pravokotni tloris min. 1:1,2</p> <p>Fasade: – balkoni praviloma na vzdolžni fasadi</p> <p>Strehe: – blag naklon – do 30° korčna ali korčni po strukturi in barvi podobna ali kritina sive barve</p>		
Merila in pogoji za oblikovanje			
Triglavski narodni park	<p>– Višinski gabariti: – P+1 – visoko pritličje ni dovoljeno</p> <p>Tlorisna razmerja: – pravokotni tloris min. 1:1,5</p> <p>Fasade: – okna v obliki pokončnih pravokotnih odprtih – razporeditev odprtih po vertikalnih oseh – balkoni na čelni fasadi niso dovoljeni – fasadne obloge niso dovoljene – fasada bela ali svetlih peščenih tonov</p> <p>Strehe: – naklon strehe od 35° do 50° – lesena strešna konstrukcija – nadstreški nad vhodi in zunanji vetrolovi niso dovoljeni – čopi in frčade niso dovoljeni – korčna ali korčni po strukturi in barvi podobna kritina ali kritina sive barve ali zareznik široki napušči po vzdolžnih stranicah</p>		

Podrobna namenska raba	SK
	Površine podeželskega naselja, ki so namenjene površinam kmetij z dopolnilnimi dejavnostmi in bivanju.
Volčanski Ruti	<p>– Višinski gabariti:</p> <p>– P+1</p> <p>Tlorisna razmerja:</p> <p>– pravokotni tloris min. 1:1,3</p> <p>Fasade:</p> <p>– balkoni praviloma na vzdolžni fasadi</p> <p>Strehe:</p> <p>– blag naklon – do 30°</p> <p>korčna ali korčni po strukturi in barvi podobna kritina</p>
Baška grapa	<p>– Višinski gabariti:</p> <p>– P+1 ali P+2</p> <p>Tlorisna razmerja:</p> <p>– pravokotni tloris min. 1:1,2</p> <p>Strehe:</p> <p>– naklon strehe nad 30°</p> <p>opečna, siva ali skrlasta kritina</p>
Šentviška planota	<p>– Višinski gabariti:</p> <p>– P+1 ali P+2</p> <p>Tlorisna razmerja:</p> <p>– pravokotni tloris min. 1:1,2</p> <p>Fasade:</p> <p>– okna praviloma v obliki pravokotnih ali kvadratnih odprtín</p> <p>Strehe:</p> <p>– naklon strehe nad 30°</p> <p>korčna ali korčni po strukturi in barvi podobna kritina ali siva ali skrlasta kritina</p>
Dolina Idrijce	<p>– Višinski gabariti:</p> <p>– P+1 ali P+2</p> <p>Tlorisna razmerja:</p> <p>– pravokotni tloris min. 1:1,2</p> <p>Strehe:</p> <p>– naklon strehe nad 25°</p> <p>korčna ali korčni po strukturi in barvi podobna kritina ali siva kritina</p>
Gorenja Trebuša	<p>– Višinski gabariti:</p> <p>– P+1 ali P+2</p> <p>Tlorisna razmerja:</p> <p>– pravokotni tloris min. 1:1,2</p> <p>Strehe:</p> <p>– naklon strehe nad 35°</p> <p>korčna ali korčni po strukturi in barvi podobna kritina ali siva kritina</p>
Merila in pogoji za oblikovanje	
Tolminski in Kanalski Lom	<p>– Višinski gabariti:</p> <p>– P+1 ali P+2</p> <p>Tlorisna razmerja:</p> <p>– pravokotni tloris min. 1:1,2</p> <p>Strehe:</p> <p>– naklon strehe od 25° do 45°</p> <p>korčna ali korčni po strukturi in barvi podobna kritina ali siva kritina</p>

119. člen

(podrobni prostorski izvedbeni pogoji za gradnjo na območjih razpršene poselitve)

Območja osnovne namenske rabe »A – območja razpršene poselitve« predstavljajo območja poselitve izven naselij kot avtohtoni poselitveni vzorec v krajini nizke gostote pozidave, s pojavi samotnih kmetij, zaselkov, razdrobljenih, razpršenih, raztresenih, razpostavljenih in razloženih naselij ter drugih oblik manjših strnjenih naselij (manjša gručasta naselja). Zanje veljajo naslednji podrobni prostorski izvedbeni pogoji:

Tabela 19: Podrobni prostorski izvedbeni pogoji za gradnjo na območjih razpršene poselitve

Namenska raba	A – površine razpršene poselitve
Podrobna namenska raba	SK, SS, CD, SB, A-SK-P
Zelene površine	Za A se prevzemajo določila za SK.
Dopustna izraba	Za A (SS) se prevzemajo določila za SK. Za A (SP) se prevzemajo določila za SK.
Merila in pogoji za oblikovanje	Za A (CD) se prevzemajo določila za CDk. Za A (SB) se prevzemajo določila za SK. Za A (SK-P) se prevzemajo določila za SK.
Posebnosti A	– na območju kmetij je potrebno ohranjati ali nadgrajevati prvotno zasnovo kompleksa – za opravljanje dejavnosti ribištva (ribogojnice) je potrebno pridobiti strokovno mnenje organizacije za varstvo narave

120. člen

(podrobni prostorski izvedbeni pogoji za gradnjo na območjih centralnih dejavnosti)

Območja osnovne namenske rabe »C – območja centralnih dejavnosti« so namenjena oskrbnim, storitvenim in družbenim dejavnostim ter bivanju; gradnja objektov, namenjenih bivanju, pa je dovoljena le v podrobnejši namenski rabi »CU«. Zanje veljajo naslednji podrobni prostorski izvedbeni pogoji:

Tabela 20: Podrobni prostorski izvedbeni pogoji za gradnjo na območjih centralnih dejavnosti

Namenska raba	C – območja centralnih dejavnosti				
Podrobna namenska raba	CU Osrednja območja centralnih dejavnosti, kot so območja historičnega ali novih jeder, kjer gre pretežno za prepletanje trgovskih, oskrbnih, storitvenih, upravnih, socialnih, zdravstvenih, vzgojnih, izobraževalnih, kulturnih, verskih in podobnih dejavnosti ter bivanje.	CD Druga območja centralnih dejavnosti, kjer prevladuje določena dejavnost, razen stanovanj.			
Členitev podrobne namenske rabe		CDk kulturalna in verska dejavnost	CDz dejavnosti zdravstva in socialnega varstva	CDo trgovske, oskrbne, poslovno-storitvene, gostinske dejavnosti, manjša obrt, javna uprava, gasilski dom	CDi dejavnosti izobraževanja, vzgoje in športa
Zelene površine	FZP: 0.20				
Dopustna izraba	FZ: 0.30	FZ: 0.4	FZ: 0.4	FZ: 0.4	FZ: 0.4
Merila in pogoji za oblikovanje					
gabariti	– praviloma P+1 ali P+2 (glede na obstoječe etažnosti objektov v EUP), izjemoma višje; – kota pritličja je na ravnem ali nagnjenem terenu do 10% največ 30 cm nad koto urejenega terena ob objektu; – za enostanovanjske stavbe se povzamejo določila za SSe.		– Pri umeščanju stavb v prostor je treba upoštevati regulacijske črte ob javnem prostoru.		
fasade	– objekt mora zagotoviti skladnost s soslednjimi objekti; – s prizidki je treba zagotoviti skladnost celotne podobe objekta.		– Ko ne gre za prostorsko dominantno, naj bo horizontalna in vertikalna členitev fasad ter strukturiranje fasadnih odprt in drugih fasadnih elementov enostavno in poenoteno po celi fasadi, nizu, kareju oziroma območju. – Glavni vhod v stavbo se oblikuje na fasadi, ki meji na najpomembnejši javni prostor. Taka fasada objekta mora biti mestotvorno oblikovana.		

Namenska raba	C – območja centralnih dejavnosti	
streha	<ul style="list-style-type: none"> – večkapne (štirikapne) strehe so dovoljene v primeru, kadar je smiselno optično zmanjšanje volumna stavbe; – dovolijo se ravne strehe; – na posamičnih dominantnih objektih ali zaključenih celotah objektov (primer: cerkev, sodišče) je dovoljen drugačen naklon ter barva in oblika kritine. 	<ul style="list-style-type: none"> – dovoljene so vse vrste streh (dvokapna, enokapna, večkapna, ravna); – na posamičnih dominantnih objektih ali zaključenih celotah objektov (primer: cerkev, sodišče) je dovoljen drugačen naklon ter barva in oblika kritine; – Za objekte, ki mejijo na javni prostor, se dovolijo strehe, usklajene s kakovostnimi obstoječimi objekti ob tem javnem prostoru. Dovolijo se odstopanja in novosti, če se s tem doseže novo urbanistično-arhitekturno kakovost.
drugo	<ul style="list-style-type: none"> – Posamezne gradnje je možno oblikovati v kontrastu z okoljem, in sicer zaradi estetskih in simbolnih razlogov, kadar ima različnost oziroma nasprotnost oblike za cilj vzpostaviti novo kvalitetno prostorsko dominantno ali doseči večjo razpoznavnost območja, zlasti z novogradnjami v središčih posameznih naselij, na prometnih vozliščih, na zaključkih stavbnega niza ali v oblikovno neenotnih oziroma degradiranih območjih. O ustreznosti rešitve odloči občinska pristojna strokovna služba. 	
posebnosti	<ul style="list-style-type: none"> – Za gradnjo novih objektov BTP, večjih od 800 m², je potrebna izdelava variantnih rešitev oziroma izvedba urbanistično-arhitekturnega natečaja. O ustreznosti variantnih rešitev na predlog pristojne občinske strokovne službe odloči župan. 	

121. člen

(podrobni prostorski izvedbeni pogoji za gradnjo na območjih proizvodnih dejavnosti)

Območja osnovne namenske rabe »I – območja proizvodnih dejavnosti« so pretežno namenjena industrijskim, proizvodnim in spremljajočim storitvenim ter servisnim dejavnostim. Zanje veljajo naslednji podrobni prostorski izvedbeni pogoji:

Tabela 21: Podrobni prostorski izvedbeni pogoji za gradnjo na območjih proizvodnih dejavnosti

Namenska raba	I – območja proizvodnih dejavnosti		
Podrobna namenska raba	IP Površine za industrijo, ki so namenjene industrijskim dejavnostim.	IG Gospodarske cone, ki so namenjene obrtnim, skladiščnim, prometnim, trgovskim, poslovnim in proizvodnim dejavnostim.	IK Površine z objekti za kmetijsko proizvodnjo, ki so namenjene kmetijskim stavbam za intenzivno pridelavo rastlin ali rejo živali.
Zelene površine	FZP: 0.10	FZP: 0.20	FZP: 0.20
Dopustna izraba	FZ: 0.5 Višina: 15 m	FZ: 0.5 Višina: 10 m	FZ: 0.5 Višina: 10 m
Merila in pogoji za oblikovanje			
fasade	<ul style="list-style-type: none"> – oblikovanje in horizontalna ter vertikalna členitev fasad ter strukturiranje fasadnih odprtih in drugih fasadnih elementov naj bodo enostavni in poenoteni po celi fasadi, nizu, kareju oziroma območju; – fasade stavb, ki mejijo na javni prostor, naj bodo oblikovane kot glavne in mestotvorne fasade, z njihovim oblikovanjem naj se zagotavljajo kakovostni ambient 		
strehe	<ul style="list-style-type: none"> – strehe so ravne oziroma vizualno zakrite z ravnim vencem 		
druga merila in pogoji	<ul style="list-style-type: none"> – Objekti, ki so zaradi funkcionalnih zahtev izrazito višji (tovarniški dimniki, silosi ipd.) naj bodo kakovostno in prepoznavno oblikovani. – Poslovno-upravne, administrativne, prodajne ipd. dejavnosti naj se organizirajo predvsem ob javnem prostoru, druge proizvodne stavbe pa v notranjosti kompleksov. – Pri obratovanju objektov, ki so vir neprijetnih vonjav v okolje, je potrebno upoštevati ukrepe za zmanjševanje emisij. Hleve za gojenje živali je treba opremiti tako, da bodo izpusti iz prezračevalnih naprav hleva urejeni preko streh, da se doseže čim večje razredčenje onesnaženega zraka. Lokacijo gnojišč je treba predvideti v čim večji oddaljenosti od sosednjih objektov oziroma tako, da je med sosednjimi objekti in gnojiščem hlev. 		

122. člen

(podrobni prostorski izvedbeni pogoji za gradnjo na posebnih območjih)

Območja osnovne namenske rabe »B – posebna območja« so pretežno namenjena posebnim dejavnostim, kot so območja za turizem, nakupovalna središča in podobno. Zanje veljajo naslednji podrobni prostorski izvedbeni pogoji:

Tabela 22: Podrobni prostorski izvedbeni pogoji za gradnjo na posebnih območjih

Namenska raba	B – posebna območja		
Podrobna namenska raba	BT Površine za turizem, ki so namenjene hotelom, bungalovom in drugim objektom za turistično ponudbo in nastanitev.		BD Površine drugih območij, ki so namenjene zlasti večjim nakupovalnim centrom, sejmiščem, zabaviščnim parkom, prireditvenim prostorom in drugim podobnim dejavnostim.
Členitev podrobne namenske rabe	BTm Površine za turizem v mestih	BTp Površine za turizem na podeželju	
Zelene površine	FZP: 0.30	FZP: 0.30	FZP: 0.20
Dopustna izraba	FZ: 0.4	FZ: 0.3	FZ: 0.35
Višina			10 m
Merila in pogoji za oblikovanje			
fasade	– oblikovanje in horizontalna ter vertikalna členitev fasad ter strukturiranje fasadnih odprt in drugih fasadnih elementov naj bo enostavno in poenoteno po celi fasadi oziroma na vseh objektih v kompleksu;		
strehe	– dovolijo se odstopanja in novosti, če se s tem doseže novo prostorsko-arhitekturno kakovost		
drugo	– v območjih z namensko rabo BTp se druga določila povzemajo po določilih za SK		

123. člen

(podrobni prostorski izvedbeni pogoji za gradnjo na območjih zelenih površin)

Območja osnovne namenske rabe »Z – območja zelenih površin« so pretežno namenjena preživljanju prostega časa, predvsem rekreaciji in športu na prostem in izboljšavi kakovosti bivanja. Zanje veljajo naslednji podrobni prostorski izvedbeni pogoji:

Tabela 23: Podrobni prostorski izvedbeni pogoji za gradnjo na območjih zelenih površin

Namenska raba	Z – območja zelenih površin					
Podrobnejša namenska raba	ZS Površine za oddih, rekreacijo in šport, ki so namenjene oddihu, rekreaciji in športu na prostem.		ZP Parki kot urejena območja odprtega prostora v naselju.	ZV Površine za vrtičkarstvo, ki so namenjene prstočasni kmetijski dejavnosti.	ZD Druge zelene urejene površine, kot zeleni pasovi z zaščitno oziroma drugo funkcijo.	ZK Pokopališča, ki so namenjena površinam za pokop in spominu na umrle.
Členitev podrobne namenske rabe	ZSi območja športnih igrišč	ZSv območja obvodnih zelenih površin	ZSk območja turističnih kampov			
Merila in pogoji za oblikovanje, velikost ter urejanje zelenih površin	<ul style="list-style-type: none"> – Etažnost objektov: P. – Na ZD zahtevni in manj zahtevni objekti niso dovoljeni. – Vrtičkarske lope na ZV morajo biti enotno oblikovane. – Objekti in ureditve morajo biti po celotnem kompleksu/enotah urejanja prostora oblikovno poenoteni ter smiselno usklajeni z zunanjimi ureditvami stičnih območij. – Ohranjajo se tudi vidno privlačni deli krajine, vedute oziroma kvalitetni pogledi. 					

124. člen

(podrobni prostorski izvedbeni pogoji za gradnjo na območjih okoljske infrastrukture)

Območja osnovne namenske rabe »O – območja okoljske infrastrukture« so pretežno namenjena izvajanju dejavnosti gospodarskih služb s področja oskrbe z vodo, čiščenja odpadnih voda ter ravnanja z odpadki. Zanje veljajo naslednji podrobni prostorski izvedbeni pogoji:

Tabela 24: Podrobni prostorski izvedbeni pogoji za gradnjo na območjih okoljske infrastrukture

Namenska raba	O – območja okoljske infrastrukture
Vrsta objektov (zahtevnih in manj zahtevnih)	2212 prenosni vodovodi in pripadajoči objekti 2222 distribucijski cevovodi za vodo in pripadajoči objekti 2223 cevovodi za odpadno vodo, čistilne naprave 24203 odlagališča odpadkov 24205 drugi objekti – parkirišča ter drugi objekti, ki so namenjeni izvajanju gospodarskih služb s področja oskrbe z vodo, čiščenja odpadnih voda ter ravnanja z odpadki
Drugi pogoji	Na robovih območja odlagališča odpadkov, čistilnih naprav ter drugih večjih posegih naj se ohranja oziroma vzpostavi pas vegetacije (zelena bariera), ki služi kot vizualna zaščitna bariera, ki zmanjšuje vidno izpostavljenost teh območij. V primeru pogoždovanja naj se izberejo sadike avtohtonih vrst za to območje, ki so hkrati tudi primerne za posamezen tip zemljišča in reliefa.

125. člen

(podrobni prostorski izvedbeni pogoji za gradnjo na območjih prometnih površin)

Območja osnovne namenske rabe »P – območja prometnih površin« so pretežno namenjena za izvajanje dejavnosti gospodarskih služb s področja prometa. Zanje veljajo naslednji podrobni prostorski izvedbeni pogoji:

Tabela 25: Podrobni prostorski izvedbeni pogoji za gradnjo na območjih prometnih površin

Namenska raba	P – območja prometnih površin
Vrsta objektov (zahtevnih in manj zahtevnih)	211 ceste 214 mostovi, viadukti, predori, pregrade 124 stavbe za promet 12303 bencinski servisi ter drugi objekti, ki so namenjeni izvajanju gospodarskih služb s področja prometa

126. člen

(podrobni prostorski izvedbeni pogoji za gradnjo na območjih energetske infrastrukture)

Območja osnovne namenske rabe »E – območja energetske infrastrukture« so pretežno namenjena za izvajanje dejavnosti gospodarskih služb s področja energetike. Zanje veljajo naslednji podrobni prostorski izvedbeni pogoji:

Tabela 26: Podrobni prostorski izvedbeni pogoji za gradnjo na območjih energetske infrastrukture

Namenska raba	E – območja energetske infrastrukture
Vrsta objektov (zahtevnih in manj zahtevnih)	2302 energetski objekti ter drugi objekti, ki so namenjeni izvajanju gospodarskih služb s področja energetike.
Drugi pogoji	Na območjih, kjer je predvidena izgradnja malih hidroelektrarn, naj se v čim večji meri ohranja naravna zarast oziroma naj se le-ta na izpostavljenih mestih zagotovi.

127. člen

(podrobni prostorski izvedbeni pogoji za gradnjo na območjih komunikacijske infrastrukture)

Območja osnovne namenske rabe »T – območja komunikacijske infrastrukture« so pretežno namenjena za izvajanje dejavnosti gospodarskih služb s področja telekomunikacij. Zanje veljajo naslednji podrobni prostorski izvedbeni pogoji:

Tabela 27: Podrobni prostorski izvedbeni pogoji za gradnjo na območjih komunikacijske infrastrukture

Namenska raba	T – območja komunikacijske infrastrukture
Vrsta objektov (zahtevnih in manj zahtevnih)	2213 prenosna komunikacijska omrežja 124 postaje, terminali, stavbe za izvajanje elektronskih komunikacij ter drugi objekti, ki so namenjeni izvajanju gospodarskih služb s področja telekomunikacij

128. člen

(podrobni prostorski izvedbeni pogoji za gradnjo in posege na kmetijskih zemljiščih)

Območja osnovne namenske rabe »K – kmetijska zemljišča« so namenjena kmetijski pridelavi in ohranjanju kulturne krajine. Zanje veljajo naslednji podrobni prostorski izvedbeni pogoji:

Tabela 28: Podrobni prostorski izvedbeni pogoji za gradnjo in posege na kmetijskih zemljiščih

Namenska raba	K – kmetijska zemljišča	
Podrobnejša namenska raba	K1 Najboljša kmetijska zemljišča	K2 Druga kmetijska zemljišča
Ostali dopustni objekti	– Objekti, ki neposredno služijo izvajanju agrarnih operacij. – Objekti v skladu s prilogo 2 .	
Dopustna dela in druge prostorske ureditve	– Agrarne operacije v skladu z zakonom o kmetijskih zemljiščih. – Ureditve za potrebe lova in ribolova. – Vodnogospodarske ureditve za potrebe iztoka in vtoka na območja ribogojnic. – Dopustne so raziskave mineralnih surovin in geotermičnih virov.	
Drugi pogoji	– Navedeni posegi so dopustni pod pogojem, da ne ovirajo opravljanja osnovne dejavnosti oziroma niso v nasprotju z interesi kmetijstva; – gradnje morajo biti načrtovane tako, da omogočajo lastnikom kmetijskih zemljišč dostop do kmetijskih zemljišč. Kolikor poseg prekine obstoječi dostop do kmetijskih zemljišč, je le-te potrebno nadomestiti; – posegi na kmetijska zemljišča ne smejo ovirati drugih vzporednih dovoljenih dejavnosti na kmetijskih zemljiščih; – posegi na kmetijska zemljišča, predvsem postavitve ograj, ne smejo prekinjati koridorjev gibanja prostoživečih živali ter morajo omogočati prehodnost na planinskih poteh; – na parcelah, ki so v naravi in po določitih tega odloka opredeljene kot kmetijska zemljišča, v neažuriranem zemljiškem katastru pa so vpisane kot stavbišče, gradnja nadomestnih objektov ni dovoljena.	
Merila in pogoji za oblikovanje	– Ureditve, objekti, naprave, ograje morajo biti po celotnem kompleksu oblikovno poenoteni ter smiselno usklajeni z zunanjimi ureditvami stičnih območij; – pri oblikovanju objektov in njihovem umeščanju v prostor se ohranja značilen stik naselij in odprte krajine ter kakovostnih grajenih struktur; – ohranjajo se tudi vidno privlačni deli krajine, vedute oziroma kvalitetni pogledi; – na območjih niso dopustne spremljajoče rabe, ki zahtevajo večje spremembe prostorskih značilnosti območja, zlasti zemeljska dela, izgubo naravne ohranjenosti in odprtosti ter javne dostopnosti.	

129. člen

(podrobni prostorski izvedbeni pogoji za gradnjo in posege na gozdnih zemljiščih)

Območja osnovne namenske rabe »G – gozdna zemljišča« so namenjena ohranjanju in gospodarjenju z gozdom. Zanje veljajo naslednji podrobni prostorski izvedbeni pogoji:

Tabela 29: Podrobni prostorski izvedbeni pogoji za gradnjo in posege na gozdnih zemljiščih

Namenska raba	G – gozdna zemljišča
Ostali dopustni objekti	– Manjši objekti za potrebe gozdarstva in lovstva, neobhodno potrebni za smotrno gospodarjenje z gozdovi in lovno divjadjo v skladu s Prilogo 2. – Drugi objekti v skladu s prilogo 2 .
Dopustna dela in druge prostorske ureditve	– Gozdarske prostorsko ureditvene operacije, skladno z Zakonom o gozdovih in gozdnogojitvenimi načrti; krčitev gozdov in izkoriščanje, ki imata za posledico spremembo gozda v pašnik, porasel z gozdnim drevjem ali oboro za rejo divjadi na podlagi soglasja ZZG; – ureditve za potrebe lova in ribolova; – sanacije peskokopov, kamnolomov in gramoznic; – raziskave mineralnih surovin in geotermičnih virov.
Drugi pogoji	– Za vse posege na gozdna zemljišča je potrebno pridobiti ustrezno soglasje pristojne službe za urejanje in varstvo gozdov; – posegi so dopustni pod pogojem, da niso v nasprotju z gozdnogospodarskimi načrti in funkcijami gozda, ne ovirajo osnovne dejavnosti oziroma niso v nasprotju z interesi gozdarstva; – gradnje morajo biti načrtovane tako, da omogočajo lastnikom gozdov dostop do gozdnih zemljišč; – na parcelah, ki so v naravi in po določitih tega odloka opredeljene kot gozdne površine, v neažuriranem zemljiškem katastru pa so vpisane kot stavbišče, gradnja nadomestnih objektov ni dovoljena.
Merila in pogoji za oblikovanje	– Pri oblikovanju objektov in njihovem umeščanju v prostor se ohranja značilen stik naselij in odprte krajine ter kakovostnih grajenih struktur. – Ohranjajo se tudi vidno privlačni deli krajine, vedute oziroma kvalitetni pogledi.

130. člen

(podrobni prostorski izvedbeni pogoji za gradnjo in posege na območjih površinskih voda)

Območja podrobnejše namenske rabe »VC – območja površinskih voda«, ki so namenjena za izvajanje dejavnosti s področja rabe voda. Zanje veljajo naslednji podrobni prostorski izvedbeni pogoji:

Tabela 30: Podrobni prostorski izvedbeni pogoji za gradnjo in posege na območjih površinskih voda

Namenska raba	V – območja površinskih voda
Podrobnejša namenska raba	VC celinske vode
Dopustni objekti	<ul style="list-style-type: none"> – objekti grajenega javnega dobra, – objekti in omrežja javne infrastrukture, – objekti, potrebni za rabo voda, zagotovitev varnosti plovbe in zagotovitev varstva pred utopitvami v naravnih kopališčih, – objekti, namenjeni za obrambi države, zaščiti in reševanju ljudi, živali in premoženja ter izvajanju nalog policije, – objekti, namenjenih varstvu voda pred onesnaženjem, – drugi objekti v skladu s prilogo 2.
Dopustna dela in druge prostorske ureditve	<ul style="list-style-type: none"> – vzdrževanje (obnova), spremembe namembnosti in rekonstrukcije zakonito zgrajenih objektov in naprav; – ukrepi, ki se nanašajo na ohranjanje narave; – posegi v zvezi z ukrepi, ki se nanašajo na izboljšanje hidromorfoloških in bioloških lastnosti voda; – odvzem proda v skladu s pridobljeno koncesijo; – sanacije opuščanih peskokopov, kamnolomov, gramoznic in območij izkoriščanja prodišč; – ureditev dostopov do vode in privezov za čolne in ureditev drč za spuščanje čolnov na obstoječih jezovih; – sanitarne sečnje; – raziskave mineralnih surovin in geotermičnih virov; – ureditve za potrebe ribolova.
Drugi pogoji	<ul style="list-style-type: none"> – za vse posege na vodna zemljišča je potrebno pridobiti soglasje pristojnega organa za vode; – posegi so mogoči, če se z njimi ne povečuje poplavna ogroženost, ne poslabšuje stanje voda, je omogočeno delovanje javnih služb, se s tem ne ovira obstoječe posebne rabe voda, ni v nasprotju s cilji upravljanja z vodami in se z rekonstrukcijo oddaljenost od meje vodnega zemljišča ne zmanjšuje; – na parcelah, ki so v naravi in po določilih tega odloka opredeljene kot vodna zemljišča, v neažuriranem zemljiškem katastru pa so vpisane kot stavbišče, gradnja nadomestnih objektov ni dovoljena.
Merila in pogoji za oblikovanje	<ul style="list-style-type: none"> – Pri oblikovanju objektov in njihovem umeščanju v prostor se ohranja značilen stik naselij in odprte krajine ter kakovostnih grajenih struktur. – Ohranjajo se tudi vidno privlačni deli krajine, vedute oziroma kvalitetni pogledi. – Rekreativne peš in kolesarske poti v odprti krajini naj se načeloma vodi po obstoječih poljskih in gozdnih poteh ali ob vodotokih. Za ureditev počivališč in razgledišč ob teh poteh naj se uporablja obstoječe atraktivne točke. Počivališča in razgledišča naj bodo vsaj minimalno opremljena s klopjo, košem za smeti, oznako do posameznih atraktivnosti in informativno tablo.

131. člen

(podrobni prostorski izvedbeni pogoji za gradnjo in posege na območjih vodne infrastrukture)

Območja osnovne namenske rabe »VI – območja vodne infrastrukture« so namenjena vodnim zemljiščem površinskih voda in vodnim objektom, kot so pregrade, jezovi in podobno. Zanje veljajo naslednji podrobni prostorski izvedbeni pogoji:

Tabela 31: Podrobni prostorski izvedbeni pogoji za gradnjo in posege na območjih vodne infrastrukture

Namenska raba	VI – območja vodne infrastrukture
Ostali dopustni objekti	<ul style="list-style-type: none"> – objekti in naprave, namenjeni vzdrževanju vodnih zemljišč površinskih voda in vodnih objektov; – drugi objekti v skladu s prilogo 2.
Dopustna dela in druge prostorske ureditve	<ul style="list-style-type: none"> – Tekoča vzdrževalna dela, adaptacije, rekonstrukcije, gradnje in nadomestne gradnje jezov, pregrad in drugih dopustnih objektov ter njihovo odstranjevanje; – raziskave mineralnih surovin in geotermičnih virov; – vzdrževanje objektov in odstranitev objektov; – na zakonito zgrajenih objektih, ki niso skladni z namembnostjo so dopustna samo vzdrževalna dela in odstranitev objekta.
Drugi pogoji	<ul style="list-style-type: none"> – Rekonstrukcija objektov je mogoča, če se s tem ne povečuje poplavna ali erozijska ogroženost, ne poslabšuje stanje voda, je omogočeno delovanje javnih služb, se s tem ne ovira obstoječe posebne rabe voda, ni v nasprotju s cilji upravljanja z vodami in se z rekonstrukcijo ali nadomestno gradnjo oddaljenost od meje vodnega zemljišča ne zmanjšuje.
Merila in pogoji za oblikovanje	<ul style="list-style-type: none"> – Pri oblikovanju objektov in njihovem umeščanju v prostor se ohranja značilen stik naselij in odprte krajine ter kakovostnih grajenih struktur. – Ohranjajo se tudi vidno privlačni deli krajine, vedute oziroma kvalitetni pogledi.

132. člen

(podrobni prostorski izvedbeni pogoji za gradnjo in posege na območjih mineralnih surovin)

Območja osnovne namenske rabe »L – območja mineralnih surovin« so namenjena za izvajanje dejavnosti s področja izkoriščanja mineralnih surovin. Zanje veljajo naslednji podrobni prostorski izvedbeni pogoji:

Tabela 32: Podrobni prostorski izvedbeni pogoji za gradnjo in posege na območjih mineralnih surovin

Namenska raba	L – območja mineralnih surovin
Podrobnejša namenska raba	LN površine nadzemnega pridobivalnega prostora
Ostali dopustni objekti	<ul style="list-style-type: none"> – rudarski objekti za pridobivanje in predelavo mineralnih surovin: rudarski objekti in inštalacije ter tehnične naprave za pridobivanje mineralnih surovin, objekti za proizvodnjo mavca, cementa, opeke, strešnikov in podobno (23010); – objekti in naprave, namenjeni zavarovanju dostopa do območja pridobivanja in do objektov in naprav; – objekti, namenjeni skladiščenju in opremljenosti materiala za vzdrževanje cest, garažiranju, mletju gradbenega materiala in betonarne, če je v urejevalni enoti posebej navedeno; – drugi objekti v skladu s prilogo 2.
Dopustna dela in druge prostorske ureditve	<ul style="list-style-type: none"> – Sanacije peskokopov, kamnolomov in gramoznic; – raziskave mineralnih surovin in geotermičnih virov; – vzdrževanje objektov in odstranitev objektov; – na zakonito zgrajenih objektih, ki niso skladni z namembnostjo, so dopustna samo vzdrževalna dela in odstranitev objekta.
Drugi pogoji	<ul style="list-style-type: none"> – Za vse površinske kope je potrebno zagotoviti sprotno in končno sanacijo; – na območjih sanacij opuščanih površinskih kopov je dovoljeno saniranje in prepuščanje naravni sukcesiji ali pa vzpostavitev prvotnega stanja, pri čemer se ne smejo poslabšati prostorske razmere in kakovosti okolja; – z namestitvijo ograj je treba zagotoviti varnost pred padcem v globino in pred poružitvami terena.

133. člen

(podrobni prostorski izvedbeni pogoji za gradnjo in posege na območjih za potrebe obrambe)

Območja osnovne namenske rabe »f – območja za potrebe obrambe« so namenjena za izvajanje dejavnosti s področja obrambe zunaj naselij in so določena kot območja izključne rabe prostora. Zanje veljajo naslednji podrobni prostorski izvedbeni pogoji:

Tabela 33: Podrobni prostorski izvedbeni pogoji za gradnjo in posege na območjih za potrebe obrambe

Namenska raba	f – območja za obrambo zunaj naselij
Dopustni objekti	<ul style="list-style-type: none"> – 24201 vojaški objekti; – drugi objekti, ki so namenjeni izvajanju dejavnosti s področja obrambe
Dopustna dela in druge prostorske ureditve	<ul style="list-style-type: none"> – gradnja, vzdrževanje in odstranitev objektov; – na zakonito zgrajenih objektih, ki niso skladni z namembnostjo, so dopustna samo vzdrževalna dela in odstranitev objekta; – raziskave mineralnih surovin in geotermičnih virov pod pogojem, da raziskave trajno ne spreminjajo in poškodujejo naravnega stanja na površini in podtalju in da se po raziskavah zemljišča vrnejo v prejšnje stanje.

134. člen

(podrobni prostorski izvedbeni pogoji za gradnjo in posege na ostalih območjih)

Območja osnovne namenske rabe »OO – ostala območja« so neplodna območja, zlasti gorovja nad gozdno mejo ter pašništvo in tista območja, ki jih ni mogoče uvrstiti v predhodne namenske rabe. Zanje veljajo naslednji podrobni prostorski izvedbeni pogoji:

Tabela 34: Podrobni prostorski izvedbeni pogoji za gradnjo in posege na ostalih območjih

Namenska raba	OO – ostala območja
Dopustna dela in druge prostorske ureditve	<ul style="list-style-type: none"> – vzdrževanje objektov in odstranitev objektov; – na zakonito zgrajenih objektih, ki niso skladni z namembnostjo, so dopustna samo vzdrževalna dela in odstranitev objekta; – dopustne so raziskave mineralnih surovin pod pogojem, da raziskave trajno ne spreminjajo in poškodujejo naravnega stanja na površini in podtalju in da se po raziskavah zemljišča vrnejo v prejšnje stanje; – odvzem proda v skladu s pridobljeno koncesijo.
Drugi pogoji	– ohranjajo se vidno privlačni deli krajine, vedute oziroma kvalitetni pogledi.

III.4 POSEBNI PROSTORSKI IZVEDBENI POGOJI PO ENOTAH UREJANJA PROSTORA

135. člen

(enote urejanja prostora s posebnimi prostorskimi izvedbenimi pogoji)

(1) Za posamezne EUP veljajo namesto posameznih splošnih oziroma podrobnih prostorskih izvedbenih pogojev posebni prostorski izvedbeni pogoji.

(2) Pred izdajo gradbenega dovoljenja za gradnjo posameznih objektov v EUP, ki predstavlja nezazidano celoto za izgradnjo več objektov, je potrebno izvesti parcelacijo za potrebe izvedbe predpisane obvezne gospodarske javne infrastrukture za celotno EUP oziroma najmanj za javne poti znotraj EUP, če bo ostala obvezna gospodarska infrastruktura potekala znotraj le-teh.

(3) Posebni prostorski izvedbeni pogoji za posamezne enote urejanja prostora so določeni v Prilogi 3.

III.5 PROSTORSKI IZVEDBENI POGOJI NA OBMOČJIH OPPN

136. člen

(območja, za katere je predvidena izdelava OPPN)

(1) Enote urejanja prostora, ki se urejajo s podrobnimi načrti, so območja, na katerih je s tem odlokom predvidena izdelava občinskega podrobnega prostorskega načrta (OPPN).

(2) Območja, ki se urejajo z OPPN so navedena po enotah urejanja prostora v Prilogi 3 in določena v grafičnem delu izvedbenega dela OPN na karti »3 – Prikaz območij enot urejanja prostora, osnovne oziroma podrobnejše namenske rabe prostora in prostorskih izvedbenih pogojev«.

(3) Meja OPPN, ki je določena s tem odlokom, se v fazi njegove priprave lahko spremeni v primeru, ko dejansko stanje na mejah območja predvidenega OPPN odstopa od načrtovanega (nove parcelacije zemljišč, neskladnost katastrskih načrtov z dejanskim stanjem ipd.) ali pa je s predvideno mejo OPPN onemogočena realizacija investicijske namere, ki je v splošnem javnem interesu. Spremembo meje sprejme občinski svet. Pripravlavec akta o spremembi obvesti vse lastnike prizadetih zemljišč.

(4) Posamezna območja OPPN je dovoljeno načrtovati po posameznih delih, vendar je v tem primeru ob pripravi akta potrebno izdelati tudi zasnovno celotnega območja OPPN, predvsem z vidika urejanja prometne in druge gospodarske javne infrastrukture, družbene infrastrukture in potrebnih oskrbnih dejavnosti.

(5) Ne glede na določbe prejšnjih odstavkov tega člena se podrobni prostorski načrt lahko izdela za posamezno enoto urejanja prostora ali manjše območje znotraj posamezne enote urejanja prostora tudi, če se takšna potreba izkaže po sprejetju občinskega prostorskega načrta. Potreba je izkazana kadar:

– se za območje ali manjše območje znotraj posamezne enote urejanja prostora izkaže investicijski ali širši družbeni interes in ta ni v nasprotju s strateškim delom OPN;

– so potrebne prostorske ureditve zaradi posledic naravnih in drugih nesreč;

– je na obstoječih parcelah objektov treba izvesti predhodno komasacijo;

– ni možno zagotoviti dostopov do parcel objektov ali pa obstoječe lastništvo parcel objektov onemogoča gradnjo prometne ali komunalne infrastrukture.

(6) V primeru iz prejšnjega odstavka tega člena se meja OPPN določi v postopku izdelave OPPN.

137. člen

(gradnje in drugi posegi v prostor na območjih predvidenih OPPN)

V enotah urejanja prostora, kjer je predvidena izdelava podrobnih prostorskih načrtov ali so le tej v izdelavi, je do sprejema teh možno izvajati naslednje gradnje oziroma posege v prostor, če le-te ne bodo ovirale kasnejšega načrtovanja in izvedbe gradenj, načrtovanih s predvidenim podrobnim prostorskim načrtom:

– gradnje nezahtevnih in enostavnih objektov v skladu z določili tega odloka,

– gradnjo, rekonstrukcijo in vzdrževanje komunalne opreme za oskrbo obstoječih objektov,

– vzdrževanje in rekonstrukcije obstoječih objektov, nadzidave in dozidave,

– spremembe namembnosti obstoječih objektov skladno z namensko rabo prostora,

– odstranitev obstoječih objektov, če le-ta ni prepovedana z drugimi določbami.

138. člen

(namenska raba prostora in prostorski izvedbeni pogoji na območjih predvidenih OPPN)

(1) Na EUP predvidenih OPPN je s tem odlokom določena osnovna namenska raba. Tako določene osnovne namenske rabe v OPPN ni dovoljeno spreminjati.

(2) Območje OPPN je lahko v karti »3 – Prikaz območij enot urejanja prostora, osnovne oziroma podrobnejše namenske rabe prostora in prostorskih izvedbenih pogojev« razdeljeno na več podrobnih namenskih rab.

(3) Na EUP predvidenih OPPN je določena pretežna podrobnejša namenska raba. OPPN lahko določi tudi drugačno delitev podrobnejše namenske rabe ali dodaja novo podrobnejšo namensko rabo za spremljajočo dejavnost, ki pa ne sme presežati 50% enote urejanja prostora.

(4) Kot izhodišče za prostorske izvedbene pogoje na območjih OPPN služijo prostorski izvedbeni pogoji posameznih osnovnih in podrobnejših namenskih rab, določenih s tem odlokom, ki se lahko s sprejemom OPPN spremenijo, če sprememba pomeni izboljšanje prostorskih ureditev, na področju javnih površin in javne infrastrukture.

139. člen

(variantne rešitve in urbanistično-arhitekturni natečaj)

(1) Strokovne rešitve prostorskih ureditev za OPPN se lahko pridobijo z izdelavo variantnih rešitev. Variantne rešitve lahko izdela en ali več različnih načrtovalcev. Izdelane morajo biti tako, da je možna njihova medsebojna primerjava.

(2) Strokovne rešitve prostorskih ureditev za OPPN se lahko pridobijo tudi z javnim natečajem.

(3) Zahtevo za izvedbo in način priprave ter izbor variantnih rešitev oziroma izvedbo javnega natečaja se določi s tem odlokom ali s sklepom župana o pričetku postopka izdelave OPPN.

(4) Posebni prostorski izvedbeni pogoji za posamezne enote urejanja prostora so določeni v Prilogi 3.

IV. PREHODNE IN KONČNE DOLOČBE

140. člen

(prenehanje veljavnosti prostorskih izvedbenih aktov)

Z dnem uveljavitve tega odloka prenehajo veljati naslednji prostorski izvedbeni akti:

– Dolgoročni družbeni plan Občine Tolmin za obdobje 1986–2000; Uradno glasilo občin Ajdovščina, Nova Gorica in Tolmin, št. 8/1987.

– Srednjeročni družbeni plan Občine Tolmin obdobje 1986–1996; Uradno glasilo občin Ajdovščina, Nova Gorica in Tolmin, št. 8/1987.

– Odlok o uskladitvi dolgoročnega plana Občine Tolmin za obdobje 1986–2000 z obveznimi izhodišči dolgoročnega plana SRS; Uradno glasilo občin Ajdovščina, Nova Gorica in Tolmin, št. 5/1989.

– Odlok o spremembah in dopolnitvah prostorskih sestavin dolgoročnega in srednjeročnega družbenega plana Občine Tolmin; Uradno glasilo občin Ajdovščina, Nova Gorica in Tolmin, št. 9/1990.

– Odlok o spremembah in dopolnitvah dolgoročnega družbenega plana Občine Tolmin za obdobje 1986–2000; Uradno glasilo občin Ajdovščina, Nova Gorica in Tolmin, št. 16/1996.

– Odlok o spremembah in dopolnitvah prostorskih sestavin dolgoročnega in srednjeročnega družbenega plana Občine Tolmin za obdobje 1986–1990; Uradno glasilo občin Ajdovščina, Nova Gorica in Tolmin, št. 5/1991.

– Odlok o spremembah in dopolnitvah prostorskih sestavin dolgoročnega in srednjeročnega družbenega plana Občine Tolmin; Uradno glasilo občin Ajdovščina, Nova Gorica in Tolmin, št. 6/1997.

– Odlok o spremembah in dopolnitvah prostorskih sestavin dolgoročnega in srednjeročnega družbenega plana Občine Tolmin; Uradno glasilo občin Ajdovščina, Nova Gorica in Tolmin, št. 13/1998.

– Odlok o spremembah in dopolnitvah prostorskih sestavin dolgoročnega in srednjeročnega družbenega plana Občine Tolmin; Uradno glasilo občin Ajdovščina, Nova Gorica in Tolmin, št. 55/2001.

– Odlok o spremembah in dopolnitvah prostorskih sestavin dolgoročnega in srednjeročnega družbenega plana Občine Tolmin; Uradno glasilo občin Ajdovščina, Nova Gorica in Tolmin, št. 32/2004.

– Odlok o prostorskih ureditvenih pogojih v Občini Tolmin; Uradno glasilo občin Ajdovščina, Nova Gorica in Tolmin, št. 2/1989.

– Odlok o spremembah in dopolnitvah odloka o prostorskih ureditvenih pogojih v Občini Tolmin; Uradno glasilo občin Ajdovščina, Nova Gorica in Tolmin, št. 4/1992.

141. člen

(gradbeno dovoljenje v postopku pridobivanja)

Postopki za pridobitev gradbenega dovoljenja, začeti pred uveljavitvijo tega odloka, se nadaljujejo in končajo na podlagi predpisov, veljavnih na dan vložitve vloge za izdajo gradbenega dovoljenja.

142. člen

(varstvena območja dediščine)

Do uveljavitve varstvenih območij dediščine se upoštevajo določbe 79. člena odloka za enote dediščine, ki so vključene v strokovne zasnove varstva z varstvenimi režimi. Strokovne zasnove varstva kulturne dediščine za območje Občine Tolmin (ZVKDS OE Nova Gorica, februar 2008), se hranijo na sedežu Občine Tolmin in Zavodu za varstvo kulturne dediščine Slovenije OE Nova Gorica.

143. člen

(dostopnost prostorskega akta)

Ta odlok je v času uradnih ur na vpogled javnosti na sedežu občine in na spletni strani občine.

144. člen

(začetek veljavnosti)

Odlok se objavi v Uradnem listu Republike Slovenije in začne veljati petnajsti dan po objavi.

Št. 3500-001/2006-403

Tolmin, dne 26. septembra 2012

Župan
Občine Tolmin
Uroš Brežan l.r.

VRSTE STAVB	OZNAKA OBJEKTOV	SSe	SSs	SSv	SB	SK	SKj	A	SP	CU	CDi	CDz	CDk	CDo	IP	IG	IK	BT	BD	ZS (ZSi, ZSk, ZSs)	ZP	ZV	ZD	ZK	
znanstvenoraziskovalno delo																									
12640 Stavbe za zdravstvo					*1																				
12650 Športne dvorane																									
12711 Nestanovanjske kmetijske stavbe – stavbe za rastlinsko pridelavo																									
12712 Nestanovanjske kmetijske stavbe – stavbe za rejo živali																									
12713 Nestanovanjske kmetijske stavbe – stavbe za spravilo pridelka																									
12714 Druge nestanovanjske kmetijske stavbe																									
12721 Stavbe za opravljanje verskih obredov																									
12722 Pokopališke stavbe in spremljajoči objekti																									
12740 Druge nestanovanjske stavbe, ki niso uvrščene drugje																									
2302 Energetski objekti			*5	*5	*5	*5	*5	*5	*5	*5	*5	*5	*5	*5	*6	*6	*5	*5	*5	*5	*17	*9			*9
24110 Športna igrišča																									
24122 Drugi gradbeni inženirski objekti za šport, rekreacijo in prosti čas																									
24201 Vojaški objekti																									
24202 Objekti za varstvo pred škodljivim delovanjem voda na ogroženih območjih																									
24203 Odlagališča odpadkov																									
24204 Pokopališča																									
24205 Drugi gradbeni inženirski objekti, ki niso uvrščeni drugje																									

*1 – za potrebe območja

*2 – samo vrtec ali osnovna šola

*3 – samo dvorane za družbene prireditve, galerije

*4 – zbirno mesto za komunalne odpadke

- *5 – dovoljeni fotovoltaični sistemi kot del strehe ali fasade obstoječih objektov
- *6 – dovoljeni samostojni fotovoltaični sistemi
- *7 – dovoljeno ob državnih cestah
- *8 – samo sanitarne stavbe v počitniških kampih
- *9 – samo javne sanitarije
- *10 – parkirišča
- *11 – do BTP 60 m² kot sestavni del oskrbnih dejavnosti zelene površine, samo na ZSi in ZSk
- *12 – do BTP 60 m² za bare, točilnice, slaščičarne ipd. ter 120 m² za gostilne in restavracije kot sestavni del oskrbnih dejavnosti zelene površine
- *13 – samo otroška in druga javna igrišča, javni vrtovi, parki
- *14 – samo trgovske stavbe do 100 m² kot sestavni del dejavnosti pokopališča
- 15 – parkirišča za avtodome
- *15 – parkirišča za avtodome, samo na ZSk
- *16 - do BTP 60 m² za bare, točilnice, slaščičarne ipd. ter 120 m² za gostilne in restavracije kot sestavni del oskrbnih dejavnosti zelene površine, vendar le na ZSi in ZSk
- *17 – samo javne sanitarije, samo na ZSi in ZSk
- *18 – samo na ZSk in ZSi

IME OBJEKTA	SSb	SSs	SSv	SB	SK	SKJ	SP	CU	CDI	CDz	CDv	Cdo	IP	IG	IK	BT	BD	ZP	ZV	ZD	ZK	PC	PŽ	PH	PO	T	E	O	A	K1	K2	G	VC	VI	LN	f	00					
7. spominška obeležja																																										
Spominške plošče, kot del fasade stavbe velikosti do 1 m ² , ter spomeniki in spominška obeležja na pokopališčih	*9	*9	*9				*9	*9	*9	*9	*9	*9	*9	*9	*9	*9	*9	*9	*9	*9	*9	*9	*9	*9	*9	*9	*9	*9														
8. urbana oprema																																										
a. nadkrita čakalnica na postajališču, BTP do 15 m ² , višina nadstreška do 4 m	*9	*9	*9				*9	*9	*9	*9	*9	*9	*9	*9	*9	*9	*9	*9	*9	*9	*9	*9	*9	*9	*9	*9	*9															
b. javna kolesarnica z nadstreškom, BTP do 15 m ² , višina nadstreška do 4 m	*9	*9	*9				*9	*9	*9	*9	*9	*9	*9	*9	*9	*9	*9	*9	*9	*9	*9	*9	*9	*9	*9	*9	*9															
c. javna telefonska govornilnica, BTP do 10 m ²	*9	*9	*9				*9	*9	*9	*9	*9	*9	*9	*9	*9	*9	*9	*9	*9	*9	*9	*9	*9	*9	*9	*9	*9															
d. transparent, dimenzije do 8 m x 1 m, spodnji rob najmanj 5,5 m nad vozilnim pasom ceste								*28	*28	*28	*28	*28																														
e. skulptura in druga prostorska inštalacija, BTP do 100 m ² , višina do 4 m	*	*	*	*	*	*	*	*	*	*	*	*	*	*	*	*	*	*	*	*	*	*	*	*	*	*	*	*	*	*	*	*	*	*	*	*	*	*	*			
f. večnamenski kiosk oziroma tipski zabojnik, BTP do 30 m ² , višina do 4 m	*	*	*	*	*	*	*	*	*	*	*	*	*	*	*	*	*	*	*	*	*	*	*	*	*	*	*	*	*	*	*	*	*	*	*	*	*	*	*			
g. montažna sanitarna enota, BTP do 20 m ² , višine do 4 m	*	*	*	*	*	*	*	*	*	*	*	*	*	*	*	*	*	*	*	*	*	*	*	*	*	*	*	*	*	*	*	*	*	*	*	*	*	*	*			
h. vodnjak oziroma okrasni bazen, BTP do 100 m ² , višina konstrukcije do 4 m	*	*	*	*	*	*	*	*	*	*	*	*	*	*	*	*	*	*	*	*	*	*	*	*	*	*	*	*	*	*	*	*	*	*	*	*	*	*	*	*		
i. otroško igrišče, BTP do 500 m ²	*	*	*	*	*	*	*	*	*	*	*	*	*	*	*	*	*	*	*	*	*	*	*	*	*	*	*	*	*	*	*	*	*	*	*	*	*	*	*	*		
j. obešanka na drogu javne razsvetljave, površine do 2 m ²	*32	*32	*32	*32																																						

* - objekt, ki ni naveden v Uredbi o vrstah objektov glede na zahtevnost

*1 - izključno na vrtnem delu parcele; ne pred ulično fasado;

*2 - izključno na parcelah prostostojećih enodružinskih hiš;

*3 - v primeru ko ni možna priključitev na javno kanalizacijsko ali vodovodno omrežje in ob soglasju pristojnega upravljavca;

*4 - izključno ograje namenjene potrebam športnih površin (zaščitne, varovalne ograje);

*5 - izključno ograje namenjene varovanju oziroma zaščiti parkovnih površin. Praviloma se uporabljajo žive meje, lahko so tudi lesene ali žičnate. Lesene oziroma žičnate ograje morajo biti transparentne. Židovi niso dovoljeni. Maksimalna višina 1,5 m;

*6 - izključno ograje namenjene varovanju oziroma zaščiti celotnega območja površin za vrtičkarstvo. Praviloma se uporabljajo žive meje, lahko so tudi lesene ali žičnate. Ograjevanje posameznih vrtičkov ni dovoljeno. Lesene oziroma žičnate ograje morajo biti transparentne. Židovi niso dovoljeni. Maksimalna višina 1,5 m;

*7 - kot zaščitna/varovalna ograja pokopališča. Ograjevanje znotraj območja pokopališča ni dovoljeno;

*8 - kot zaščitne ograje pred divjadjo samo na meji med gozdom in obdelanimi površinami. Židovi niso dovoljeni;

*9 - lokacija se določa skupaj z občinsko strokovno službo pristojno za prostor;

*10 - samo za potrebe objektov v A in SK, ki nimajo možnosti priklopa na javno infrastrukturo in v kolikor znotraj A, SK, K2 oziroma G ni mogoče najti ustrezne lokacije za objekt;

- *11 - samo za potrebe objektov v A in SK, ki nimajo možnosti priklopa na javno infrastrukturo in v kolikor znotraj A oziroma SK ni mogoče najti ustrezne lokacije za objekt;
- *12 - samo za potrebe objektov v A in SK, ki nimajo možnosti priklopa na javno infrastrukturo in v kolikor znotraj A, SK oziroma K2 ni mogoče najti ustrezne lokacije za objekt;
- *13 - v kolikor znotraj SK, SKj, A in IK gradnja ni izvedljiva oziroma lokacije ni možno najti na K2, je gradnja oziroma postavitve objekta možna na K1 v neposredni bližini obstoječe kmetije in sicer tako, da je zagotovljena funkcionalna povezanost s kmetijo. Objekt ne sme povzročiti fragmentacije kmetijskih zemljišč;
- *14 - v kolikor znotraj SK, SKj, A in IK gradnja ni izvedljiva je gradnja oziroma postavitve objekta možna na K2 v neposredni bližini obstoječe kmetije in sicer tako, da je zagotovljena funkcionalna povezanost s kmetijo. Objekt ne sme povzročiti fragmentacije kmetijskih zemljišč.;
- *15 - v kolikor znotraj SK, A in IK gradnja ni izvedljiva, je gradnja oziroma postavitve objekta možna v robnem pasu gozda v neposredni bližini obstoječe kmetije in sicer tako, da je zagotovljena funkcionalna povezanost s kmetijo;
- *16 - potek in primernost gozdnih viak morata biti opredeljena v gozdnogojitvenem načrtu;
- *17 - lega ob gozdnem robu oziroma ob ostankih gozdov na kmetijskih zemljiščih, ob omejitih in obstoječih poljskih in gozdnih poteh;
- *18 - samo na zemljiščih, ki so prometno dostopna, priključeni morajo biti na vodovodno in kanalizacijsko omrežje; postavitve objekta ne sme povzročiti poškodb na javnih zelenicah in drugih površinah in objektih;
- *19 – dovoljeni samo plakadni stebri in panogi;
- *20 – dovoljeni samo kot skupna ureditev;
- *21 – niso dovoljeni na vidno izpostavljenih mestih, uličnih fasadah, ne smejo presegati višine stemen objektov, na katerih so nameščeni;
- *22 - Samo prenosni čebelnjaki oziroma postavljeni na točkovnih temeljih. Lokacije čebelnjakov, stacionarnih ali prenosnih, morajo biti določene tako, da območje preleta čebel iz panjev ne bo posegalo na poseljeno območje;
- *23 – samo v primeru zagotavljanja kontinuitete gozdne učne poti, kolesarske poti, steze, planinske poti, trim steze;
- *24 – v kolikor se površine ZD uporabljajo kot kmetijske površine;
- *25 – dovoljeni na prometnih počivališčih;
- *26 - dovoljeno samo ob območjih ob A in SK, kjer znotraj območij A in SK ni mogoče najti ustreznega prostora za športno igrišče. Območje mora biti funkcionalno navezано na območje A oziroma SK. Na območju niso dovoljeni nobeni posegi, dopustna je zaščitna ograja v izvedbi brez potrebnega temeljenja. Od urbane opreme je dovoljena montažna sanitarna enota;
- *27 – dovoljeno je vzpostaviti smučarsko progo za čas smučarske sezone, postavljanje montažnih žičniških objektov ter kioskov za čas smučarske sezone;
- *28 – dovoljeni samo transparentni namenjeni oglaševanju javnih prireditev;
- *29 – veljajo pogoji, ki so določeni za namensko rabo, ki meji na PC. V primeru, da PC meji na dve različni rabi, veljajo strožji pogoji;
- *30 – dovoljeno ob športnih in rekreacijskih objektih;
- *31 - dovoljeno samo ob območjih ob A in SK, kjer znotraj območij A in SK ni mogoče najti ustreznega prostora za otroško igrišče. Območje mora biti funkcionalno navezано na A oziroma SK;
- *32 – dovoljeno samo ob državnih cestah in lokalnih cestah;
- *33 – dovoljeno samo v naseljih;
- *34 – postavljanje šotorov mora biti omejeno na maksimalno 60 dni v enem kosu.

PRILOGA 3

PIP za OPPN ter posebni prostorski izvedbeni pogoji za posamezne enote urejanja

BAČA PRI MODREJU

Naselje	Šifra območja z NRP	Podrobnejša NRP	PIP za OPPN	Posebni PIP
Bača pri Modreju	BM 05	površine podeželskega naselja		<p>Splošni pogoji: Poseben poudarek se namenja urejanju javnih površin ob Bači. Le-te se nameni javni rabi ter oblikovanju osrednjega javnega prostora.</p> <p>Pogoji s področja varstva pred poplavami: Na delu enote, ki sega v poplavno območje, so na obstoječih objektih mogoči le posegi, ki jih dovoljuje 99. člen tega odloka.</p> <p>Pogoji s področja varstva pred poplavami: Na delu enote, ki sega v poplavno območje, so na obstoječih objektih mogoči le posegi, ki jih dovoljuje 99. člen tega odloka (poplavna območja).</p> <p>Splošni pogoji: Območje urejanja naravnega kopališča ter vstopno – izstopne točke. Dovoljeno je urejanje zelenih površin, otroških igrišč, sprehajalnih poti, parkirišča,...</p> <p>Pogoji s področja varstva narave: Vsi posegi naj se načrtujejo tako, da ne bodo ogrozili oz. uničili lastnosti, zaradi katerih je območje varovano.</p> <p>Pogoji s področja varstva narave na podlagi študije presoje sprejemljivosti vplivov OPN na območja Nature 2000 in zavarovana območja: Ureditev območja ne sme posegati v samo strugo reke Idrijce, parkirišče naj bo urejeno izven meja SCI območja. V postopku izdaje gradbenega dovoljenja je potrebno pridobiti soglasje pristojne organizacije za varstvo narave (ZRSVN).</p> <p>Pogoji s področja varstva pred poplavami: Na enoti urejanja prostora objekti – razen športnih igrišč (24110) – niso dovoljeni. Dovoljene so samo ureditve, ki ne spreminjajo konfiguracije in obstoječih kot terena ter samo vzdrževalna dela in obnova v obstoječih gabaritih na legalno zgrajenih objektih.</p>
Bača pri Modreju	BM 06	površine podeželskega naselja		
Bača pri Modreju	BM 07	površine za oddih, rekreacijo in šport – območja obvodnih zelenih površin		

BAČA PRI PODBRDU

Naselje	Šifra območja z NRP	Podrobnejša NRP	PIP za OPPN	Posebni PIP
Bača pri Podbrdu	BP 01	površine podeželskega naselja		<p>Pogoji s področja varstva kulturne dediščine:</p> <p>16105 Bača pri Podbrdu – Vas</p> <p>Možne so manjše zapolnitve s stanovanjsko oz. gospodarsko funkcijo. Zaščititi in varuje se zgodovinski značaj naselja, prepoznana lega v prostoru, značilna nasebinska zasnova, odnos med posameznimi stavbami in odprtim prostorom, robove naselja, vedute na naselje in okoliško krajino.</p>
Bača pri Podbrdu	BP 02	pokopališča		<p>Pogoji s področja varstva kulturne dediščine:</p> <p>16105 Bača pri Podbrdu – Vas</p> <p>Možne so manjše zapolnitve s stanovanjsko oz. gospodarsko funkcijo. Zaščititi in varuje se zgodovinski značaj naselja, prepoznana lega v prostoru, značilna nasebinska zasnova, odnos med posameznimi stavbami in odprtim prostorom, robove naselja, vedute na naselje in okoliško krajino.</p>

ČADRIG

Naselje	Šifra območja z NRP	Podrobnejša NRP	PIP za OPPN	Posebni PIP
Čadrg	ČD 01	površine podeželskega naselja		<p>Pogoji s področja varstva kulturne dediščine:</p> <p>16104 Čadrg – Vas</p> <p>Manjše zapolnitve s stanovanjsko in gospodarsko funkcijo so možne. Zaščititi in varuje se zgodovinski značaj naselja, prepoznana lega v prostoru, značilna nasebinska zasnova, odnos med posameznimi stavbami in odprtim prostorom, robove naselja, vedute na naselje in okoliško krajino.</p> <p>Pogoji s področja varstva narave na podlagi študije presoje sprejemljivosti vplivov OPN na območja Nature 2000 in zavarovana območja:</p> <p>varovano območje: SI3000253 Julijske Alpe, SI5000019 Julijske Alpe; Triglavski narodni park</p> <p>Ohranjanje travniških površin v ekstenzivni rabi izven območja stavbnih zemljišč in preprečevanje zaraščanja na celotnem širšem območju naselja Čadrg.</p>
Čadrg	ČD 02	površine podeželskega naselja		<p>Pogoji s področja varstva kulturne dediščine:</p> <p>16104 Čadrg – Vas</p> <p>Manjše zapolnitve s stanovanjsko in gospodarsko funkcijo so možne. Zaščititi in varuje se zgodovinski značaj naselja, prepoznana lega v prostoru, značilna nasebinska zasnova, odnos med posameznimi stavbami in odprtim prostorom, robove naselja, vedute na naselje in okoliško krajino.</p>
Čadrg	ČD 03	površine podeželskega naselja		<p>Pogoji s področja varstva kulturne dediščine:</p> <p>16104 Čadrg – Vas</p> <p>Manjše zapolnitve s stanovanjsko in gospodarsko funkcijo so možne.</p>

Naselje	Šifra območja z NRP	Podrobnejša NRP	PIP za OPPN	Posebni PIP
				<p>Posebni PIP</p> <p>Zaščiti in varuje se zgodovinski značaj naselja, prepoznana lega v prostoru, značilna naselbinska zasnova, odnos med posameznimi stavbami in odprtim prostorom, robove naselja, vedute na naselje in okoliško krajino.</p> <p>Pogoji s področja varstva narave na podlagi študije presoje sprejemljivosti vplivov OPN na območja Nature 2000 in zavarovana območja:</p> <p>varovano območje: SI3000253 Julijske Alpe, SI5000019 Julijske Alpe; Triglavski narodni park</p> <p>Ohranjanje travniških površin v ekstenzivni rabi izven območja stavbnih zemljišč in preprečevanje zaraščanja na celotnem širšem območju naselja Čadrg.</p>
Čadrg	ČD 04	površine podeželskega naselja		<p>Pogoji s področja varstva kulturne dediščine:</p> <p>16104 Čadrg – Vas</p> <p>Marijše zaplinitve s stanovanjsko in gospodarsko funkcijo so možne. Zaščiti in varuje se zgodovinski značaj naselja, prepoznana lega v prostoru, značilna naselbinska zasnova, odnos med posameznimi stavbami in odprtim prostorom, robove naselja, vedute na naselje in okoliško krajino.</p> <p>Pogoji s področja varstva narave na podlagi študije presoje sprejemljivosti vplivov OPN na območja Nature 2000 in zavarovana območja:</p> <p>varovano območje: SI3000253 Julijske Alpe, SI5000019 Julijske Alpe; Triglavski narodni park</p> <p>Ohranjanje travniških površin v ekstenzivni rabi izven območja stavbnih zemljišč in preprečevanje zaraščanja na celotnem širšem območju naselja Čadrg.</p>
Čadrg	ČD 05	druga kmetijska zemljišča		<p>Splošni pogoji:</p> <p>Dovoljeno začasno šotorjenje ob organiziranih prireditvah.</p> <p>Na območjih, namenjenih za občasno šotorjenje, ni dovoljeno parkiranje avtomobilov. Ob predvidenem dogodku, ki bi zahteval uporabo kmetijskih površin, naj se zagotovi prenosne sanitarije in posebno mesto za začasno odlaganje odpadkov.</p> <p>Splošni pogoji:</p> <p>Dovoljeno začasno šotorjenje ob organiziranih prireditvah.</p> <p>Na območjih, namenjenih za občasno šotorjenje, ni dovoljeno parkiranje avtomobilov. Ob predvidenem dogodku, ki bi zahteval uporabo kmetijskih površin, naj se zagotovi prenosne sanitarije in posebno mesto za začasno odlaganje odpadkov.</p>
Čadrg	ČD 06	druga kmetijska zemljišča		<p>Splošni pogoji:</p> <p>Dovoljeno začasno šotorjenje ob organiziranih prireditvah.</p> <p>Na območjih, namenjenih za občasno šotorjenje, ni dovoljeno parkiranje avtomobilov. Ob predvidenem dogodku, ki bi zahteval uporabo kmetijskih površin, naj se zagotovi prenosne sanitarije in posebno mesto za začasno odlaganje odpadkov.</p>

ČIGINJ

Naselje	Šifra območja z NRP	Podrobnejša NRP	PIP za OPPN	Posebni PIP
Čiginj	ČG 01	parki		Splošni pogoji: Območje je namenjeno oblikovanju izhodišča Poti miru. Oblikuje se kot zgodovinska parkovna površina s pripadajočimi parkirnimi površinami.
Čiginj	ČG 02	ostale prometne površine	Splošni pogoji: Načrtujejo se parkirne površine za potrebe industrijsko-obrtno cone Čiginj in za potrebe izhodišča Poti miru.	
Čiginj	ČG 04	stanovanjske površine - območja stanovanjske prostostoječe gradnje pretežno enodružinskih hiš		Splošni pogoji: Zasnova naj se po strukturi prilagaja terenu in prvotni strukturi gradnje v naselju, oblikovno pa se lahko umešča tudi sodobno oblikovani objekti.
Čiginj	ČG 05	površine za industrijo	Splošni pogoji: Območje se prilagaja planirani obvoznici naselja Čiginj in Volče. Gradnja je dovoljena po določitvi trase te ceste.	
Čiginj	ČG 10	površine z objekti za kmetijsko proizvodnjo		Splošni pogoji: V območju je ob intenzivni kmetijski proizvodnji izjemoma dovoljeno bivanje v trenutnem obsegu. Novi objekti za bivanje niso dovoljeni.
Čiginj	ČG 11	površine podeželskega naselja		Pogoji s področja varstva kulturne dediščine: 3021204 Čiginj – Znamenje pri Ušniku Enota dediščine se zaščiti in varuje na avtentični lokaciji, v okviru parcele. Potrebno je ohraniti vsebinski prostorski kontekst zavarovane enote z okolico in njegovo veduto.

DABER

Naselje	Šifra območja z NRP	Podrobnejša NRP	PIP za OPPN	Posebni PIP
Daber	DB 02	površine podeželskega naselja		Pogoji s področja varstva kulturne dediščine: 28747 Daber – Vas Možne so manjše zapolnitve s stanovanjsko in zlasti z gospodarsko funkcijo. Zaščiti in varuje se zgodovinski značaj naselja, prepoznana lega v prostoru, značilna naselbinska zasnova, odnos med posameznimi stavbami in odprtim prostorom, robove naselja, vedute na naselje in okoliško krajino.
Daber	DB 03	površine podeželskega naselja		Pogoji s področja varstva kulturne dediščine: 24312 Daber – Domačija Daber 5 Novogradnje naj ne posežejo v zavarovane parcele oz. zavarovano območje domačije. Vzpostavi naj se cezura. Potrebno je ohraniti vsebinski prostorski kontekst zavarovane enote z okolico. Zavarovano območje enote dediščine oz. domačije je zaščiten tudi z vplivnim območjem, ki ga je potrebno upoštevati, saj zagotavlja funkcionalno integriteto prostora, brez motečih prvlin.

DOLENJA TREBUŠA

Naselje	Šifra območja z NRP	Podrobnejša NRP	PIP za OPPN	Posebni PIP
Dolenja Trebuša	DT 03	površine za oddih, rekreacijo in šport – območja, namenjena športnim igriščem		<p>Pogoji s področja varstva narave na podlagi študije, presoje sprejemljivosti vplivov OPN na območja Nature 2000 in zavarovana območja:</p> <p>Na območju se ohranja obvodna vegetacija reke Idrijce.</p> <p>varovano območje: SI3000230 Idrijca s pritoki</p> <p>V obrežno vegetacijo se ne sme posegati, ohranjati je treba ekstenzivne travniške površine. Vsa infrastruktura mora biti maksimalno oddaljena od reke, imeti mora urejene komunalne odplake (čistilna naprava) in odvoz smeti. V postopku izdaje gradbenega dovoljenja je potrebno pridobiti soglasje pristojne organizacije za varstvo narave (ZRSVN). Namestitve novih občestnih svetilk izven stmnjenih naselij naj se omeji na minimum. Postavitve svetilk le kjer je to nujno potrebno, vendar morajo te svetilke svetiti le pod vodoravnico in ne smejo oddajati svetlobe v ultravijoličnem spektru.</p> <p>Usmeritve za upravljavske načrte: Reklama in okrasna osvetlitev naj se v enoti urejanja časovno omeji.</p> <p>Pogoji s področja varstva pred poplavi:</p> <p>Na delu enote, ki sega v poplavno območje, objekti – razen športnih igrišč (24110) – niso dovoljeni. Dovoljene so samo ureditve, ki ne spreminjajo konfiguracije in obstoječih kot terena ter samo vzdrževalna dela in obnova v obstoječih gabaritih na legalno zgrajenih objektih.</p> <p>Pogoji s področja varstva pred poplavi:</p> <p>Na delu enote, ki sega v poplavno območje, so na obstoječih objektih mogoči le posegi, ki jih dovoljuje 99. člen tega odloka (poplavna območja).</p>
Dolenja Trebuša	DT 04	površine podeželskega naselja		<p>Pogoji s področja varstva kulturne dediščine:</p> <p>3626 Dolenja Trebuša – Cerkev sv. Jakoba</p> <p>Možna je širitev pokopališča, drugi posegi naj se izognejo vplivnemu območju KD.</p> <p>Pogoji s področja varstva pred poplavi:</p> <p>Na delu enote, ki sega v poplavno območje, so na obstoječih objektih mogoči le posegi, ki jih dovoljuje 99. člen tega odloka (poplavna območja).</p> <p>Pogoji s področja varstva kulturne dediščine:</p> <p>3626 Dolenja Trebuša – Cerkev sv. Jakoba</p> <p>Možna je širitev pokopališča, drugi posegi naj se izognejo vplivnemu območju KD.</p> <p>Pogoji s področja varstva narave:</p> <p>Morebitna obnovitvena in vzdrževalna dela naj se prilagodijo življenjskemu ciklusu netopirjev. Investitor naj se za usmeritve obrne na Zavod RS za varstvo narave, OE Nova gorica. Morebitno urejanje okolice cerkva naj se prilagodi na način, da se ohranja drevesa.</p>
Dolenja Trebuša	DT 05	površine podeželskega naselja		<p>Pogoji s področja varstva kulturne dediščine:</p> <p>3626 Dolenja Trebuša – Cerkev sv. Jakoba</p> <p>Možna je širitev pokopališča, drugi posegi naj se izognejo vplivnemu območju KD.</p> <p>Pogoji s področja varstva pred poplavi:</p> <p>Na delu enote, ki sega v poplavno območje, so na obstoječih objektih mogoči le posegi, ki jih dovoljuje 99. člen tega odloka (poplavna območja).</p> <p>Pogoji s področja varstva kulturne dediščine:</p> <p>3626 Dolenja Trebuša – Cerkev sv. Jakoba</p> <p>Možna je širitev pokopališča, drugi posegi naj se izognejo vplivnemu območju KD.</p> <p>Pogoji s področja varstva narave:</p> <p>Morebitna obnovitvena in vzdrževalna dela naj se prilagodijo življenjskemu ciklusu netopirjev. Investitor naj se za usmeritve obrne na Zavod RS za varstvo narave, OE Nova gorica. Morebitno urejanje okolice cerkva naj se prilagodi na način, da se ohranja drevesa.</p>
Dolenja Trebuša	DT 06	druga območja centralnih dejavnosti – območja, namenjena dejavnostim kulture ter verskim objektom s pripadajočimi ureditvami		<p>Pogoji s področja varstva kulturne dediščine:</p> <p>3626 Dolenja Trebuša – Cerkev sv. Jakoba</p> <p>Možna je širitev pokopališča, drugi posegi naj se izognejo vplivnemu območju KD.</p> <p>Pogoji s področja varstva narave:</p> <p>Morebitna obnovitvena in vzdrževalna dela naj se prilagodijo življenjskemu ciklusu netopirjev. Investitor naj se za usmeritve obrne na Zavod RS za varstvo narave, OE Nova gorica. Morebitno urejanje okolice cerkva naj se prilagodi na način, da se ohranja drevesa.</p>

Naselje	Šifra območja z NRP	Podrobnejša NRP	PIP za OPPN	Posebni PIP
				<p>sklenjene meļice, grmovje in gozd in se s tem ohranja kvalitete letalne poti v živiljenjskem prostoru netopirjev.</p> <p>Pogoji s področja varstva narave na podlagi študije presoje sprejemljivosti vplivov OPN na območja Nature 2000 in zavarovana območja:</p> <p>cerkev sv. Jakoba</p> <p>Pred začetkom kakršnihkoli vzdrževalnih ali rekonstrukcijskih del na cerkvi je potrebno pridobiti naravovarstvene usmeritve pri pristojnem ZRSVN.</p>
Dolenja Trebuša	DT 07	površine za oddih, rekreacijo in šport - območja, namenjena turističnim kampom		<p>Splošni pogoji:</p> <p>Servisne objekte na območju kampa se locira na skrajno vzhodni ali skrajno zahodni del enote tako, da se priključijo že obstoječi pozidavi enote DT 05 ali DT 09. V osrednjem delu enote so kakršnikoli objekti prepovedani. V tem delu se locira šotirišče.</p> <p>Pogoji s področja varstva kulturne dediščine:</p> <p>18012 Dolenja Trebuša – Arheološko najdišče Sovodenj</p> <p>Pred izvedbo vseh zemeljskih izkopov je potrebno opraviti predhodne raziskave, s katerimi se pridobijo informacije, potrebne za določitev natančnih ukrepov varstva; dediščina se lahko odstrani le pod nadzorom oz. z zaščitnimi arheološkimi izkopavanji; izvedba posegov predpostavlja tudi zagotovitev polzkopavalnih postopkov.</p> <p>Pogoji s področja varstva narave na podlagi študije presoje sprejemljivosti vplivov OPN na območja Nature 2000 in zavarovana območja:</p> <p>varovano območje: SI3000230 Idrjica s pritoki</p> <p>V obrežno vegetacijo se ne sme posegati, ohranjanje je treba ekstenzivne travniške površine. Vsa infrastruktura kampov mora biti maksimalno oddaljena od reke, imeti mora urejene komunalne odplake (čistilna naprava) in odvoz smeti. V postopku izdaje gradbenega dovoljenja je potrebno pridobiti soglasje pristojne organizacije za varstvo narave (ZRSVN). Namestitve novih občestnih svetilk izven strnjnih naseļi naj se omeji na minimum. Postavitve svetilk le kjer je to nujno potrebno, vendar morajo te svetilke svetiti le pod vodravnico in ne smejo oddajati svetlobe v ultravijoličnem spektru.</p> <p>Usmeritve za upravljalvske načrte: Reklamna in okrasna osvetlitev naj se v enoti urejanja časovno omeji.</p>
Dolenja Trebuša	DT 11	stanovnijske površine - območja stanovnijske prostostoječe gradnje pretežno enodružinskih hiš		<p>Pogoji s področja varstva pred poplavi:</p> <p>Na delu enote, ki sega v poplavno območje, so na obstoječih objektih mogoči le posegi, ki jih dovoljuje 99. člen tega odloka (poplavna območja).</p>
Dolenja Trebuša	DT 12	gospodarske cone		<p>Pogoji s področja varstva kulturne dediščine:</p> <p>18012 Dolenja Trebuša – Arheološko najdišče Sovodenj</p> <p>Pred izvedbo vseh zemeljskih izkopov je potrebno opraviti predhodne raziskave, s katerimi se pridobijo informacije, potrebne za določitev</p>

Naselje	Šifra območja z NRP	Podrobnejša NRP	PIP za OPPN	Posebni PIP
Dolenja Trebuša	DT 14	površine nadzemnega pridobivalnega prostora		<p>natančnih ukrepov varstva; dediščina se lahko odstrani le pod nadzorom oziroma z zaščitnimi arheološkimi izkopavanji; izvedba posegov predpostavlja tudi zagotovitev polzkopavalnih postopkov.</p> <p>Pogoji s področja varstva pred poplavlami: Na delu enote, ki sega v poplavno območje, so na obstoječih objektih mogoči le posegi, ki jih dovoljuje 99. člen tega odloka (poplavna območja).</p> <p>Splošni pogoji: Izkoriščanje in sanacija kopa se opravlja zgolj za lokalne potrebe.</p>
Dolenja Trebuša	DT 15	površine za turizem - površine za turizem na podeželju	<p>Splošni pogoji: Urbaniščno in arhitekturno oblikovanje območja mora biti usklajeno z lokalno arhitekturo.</p>	

DOLJE

Naselje	Šifra območja z NRP	Podrobnejša NRP	PIP za OPPN	Posebni PIP
Dolje	DO 04	površine podeželskega naselja	<p>Splošni pogoji:</p> <p>Območje se ureja celostno kot del naravnega kopališča in potrebne infrastrukture ob njem (parkirišča, začasna gostinska ponudba, športna in otroška igrišča) ter kot turistični kamp.</p> <p>V območje gozda s poudarjenimi funkcijami naj se z gradnjo ne posega.</p> <p>Pogoji s področja varstva narave:</p> <p>Ureditiv naj bo sonaravna, v skladu z varstvenim režimom.</p> <p>Pogoji s področja varstva narave na podlagi študije presoje sprejemljivosti vplivov OPN na območja Nature 2000 in zavarovana območja:</p> <p>varovano območje: SI3000254 Soča z Volarjjo, NS Soča (reka)</p> <p>Vsako poseganje in kampiranje na rastiščih kukavičevk je prepovedano. Kamp je potrebno ograditi, tako da bo preprečen dostop na travnike s kukavičevkami. V okviru ureditve območja je potrebno posebno pozornost nameniti ukrepom za ohranjanje rastišč kukavičevk. V postopku izdaje gradbenega dovoljenja je potrebno pridobiti soglasje pristojne organizacije za varstvo narave (ZRSVN).</p>	<p>Pogoji s področja varstva kulturne dediščine:</p> <p>3021205 Dolje – Znamenje pred vasjo</p> <p>Enota dediščine se zaščiti in varuje na avtentični lokaciji. Potrebno je ohraniti vsebinski in prostorski kontekst zavarovane enote z okolico in njegovo veduto.</p> <p>Pogoji s področja varstva narave na podlagi študije presoje sprejemljivosti vplivov OPN na območja Nature 2000 in zavarovana območja:</p> <p>varovano območje: SI3000254 Soča z Volarjjo, NS Soča (reka)</p> <p>Ohranjanje travniških površin v ekstenzivni rabi izven območja stavbnih zemljišč in preprečevanje zaraščanja na celotnem širšem območju naselja Dolje.</p>
Dolje	DO 06	površine za oddih, rekreacijo in šport – območja, namenjena turističnim kampom	<p>Pogoji s področja varstva pred poplavi:</p> <p>Na delu enote, ki sega v poplavno območje, objekti – razen športnih igrišč (24110) – niso dovoljeni. Dovoljene so samo ureditve, ki ne spreminjajo konfiguracije in obstoječih kot terena ter samo vzdrževalna dela in obnova v obstoječih gabaritih na legalno zgrajenih objektih.</p> <p>Na površinah, ki segajo na poplavna območja, je potrebno zagotoviti opozorilno signalizacijo za obveščanje o nevarnosti poplav.</p>	

DROBOČNIK

Naselje	Šifra območja z NRP	Podrobnejša NRP	PIP za OPPN	Posebni PIP
Drobočnik	DR 01	površine za turizem - površine za turizem na podeželju		Splošni pogoji: Turistične kapacitete se ureja kot del vaškega naselja z značilno arhitekturo. Ohranja se zeleno cezuro med turističnimi objekti in centrom vasi. FZ 0,3; FI 0,6 višina objektov P+1+M
Drobočnik	DR 02	površine podeželskega naselja		Splošni pogoji: V naselju se ohranja osrednji javni prostor.

GABRJE

Naselje	Šifra območja z NRP	Podrobnejša NRP	PIP za OPPN	Posebni PIP
Gabrje	GA 05	površine podeželskega naselja		Pogoji s področja varstva narave na podlagi študije presoje sprejemljivosti vplivov OPN na območja Nature 2000 in zavarovana območja: varovano območje: SI3000254 Soča z Volarjo, NS Soča (reka) Ohranjanje travniških površin v ekstenzivni rabi izven območja stavbnih zemljišč in preprečevanje zaraščanja na celotnem širšem območju naselja Gabrje.
Gabrje	GA 06	površine podeželskega naselja - območja stanovanjske površine		Pogoji s področja varstva narave na podlagi študije presoje sprejemljivosti vplivov OPN na območja Nature 2000 in zavarovana območja: varovano območje: SI3000254 Soča z Volarjo, NS Soča (reka) Ohranjanje travniških površin v ekstenzivni rabi izven območja stavbnih zemljišč in preprečevanje zaraščanja na celotnem širšem območju naselja Gabrje.
Gabrje	GA 07	stanovanjske prostostoječe gradnje pretežno enodružinskih hiš	Splošni pogoji: Zasnova naj se po strukturi prilagaja terenu in prvotni strukturi gradnje v naselju, oblikovno pa se lahko umešča tudi sodobno oblikovani objekti.	
Gabrje	GA 08	druga kmetijska zemljišča		Splošni pogoji: Na območju je dovoljeno spreminjanje obstoječega kmetijskega objekta (IS: 21775019 (iz katastra stavb)) v objekt s turistično ponudbo, pri čemer se ohranja oblikovanje objekta – gabariti, fasadni materiali, naklon strehe in strešna kritina. Hkrati s spremembo obstoječega kmetijskega objekta v objekt s turistično ponudbo je pogojena oblikovna sanacija obstoječega turističnega objekta (IS: 21775017 (iz katastra stavb)) in njegove okolice, ki naj se sanira skladno s krajinsko tipologijo kmetijskih objektov v odprtem prostoru in v skladu z oblikovanjem obstoječega kmetijskega objekta. Na celotnem območju so prepovedane vse ureditve, ki bi bistveno spremenjale krajinski značaj območja ob Soči – tlakovanja dostopnih

Naselje	Šifra območja z NRP	Podrobnejša NRP	PIP za OPPN	Posebni PIP
				<p>poti, asfaltiranje, zasaditve z neavtohtono drevino. Dovoljeno je ograjevanje samo z ograjami, značilnimi za pašnike ob Soči.</p> <p>Pogoji s področja varstva narave na podlagi študije presoje sprejemljivosti vplivov OPN na območja Nature 2000 in zavarovana območja:</p> <p>varovano območje: SI3000254 Soča z Volarjro, NS Soča (reka)</p> <p>Prepovedano je vsako poseganje v pas obrežne vegetacije, urejanje kopalšč na prodiščih Soče ter poseganje v strugo reke. Hkrati je potrebna tudi primerna ureditev komunalnih odplak (priključitev na ČN).</p> <p>Ohranjanje travniških površin v ekstenzivni rabi izven območja stavbrnih zemljišč in preprečevanje zaraščanja na celotnem širšem območju naselja Gabrije.</p>

GORENJA TREBUŠA

Naselje	Šifra območja z NRP	Podrobnejša NRP	PIP za OPPN	Posebni PIP
Gorenja Trebuša	GT 02	površine za turizem – površine za turizem na podeželju		<p>Pogoji s področja varstva narave:</p> <p>Urbanistično in arhitekturno oblikovanje območja mora biti usklajeno z lokalno arhitekturo ter krajinsko tipologijo. Prepovedane so ureditve, ki bi bistveno spremenjale krajinski značaj območja – tlakovanja dostopnih poti, asfaltiranje, zasaditve z neavtohtono drevino.</p> <p>Dovoljeno je ograjevanje samo z ograjami, značilnimi za pašnike na tem območju.</p> <p>Pogoji s področja varstva narave:</p> <p>Ohranjanje naj se za živali in rastline pomembne strukture v krajini kot npr. mejice in obvodno drevino.</p> <p>Pogoji s področja varstva narave na podlagi študije presoje sprejemljivosti vplivov OPN na območja Nature 2000 in zavarovana območja:</p> <p>varovano območje: SI3000255 Trnovski gozd - Nanos</p> <p>V Trebuščico je prepovedano stekanje komunalnih odplak – obvezna je priključitev na ustrezno lokalno čistilno napravo. Prepovedano je vsako poseganje v obrežno vegetacijo in vodotok zaradi urejanja kampa ali kopaljšča. Potrebno je ohranjati 15 m varovalni pas priobalnega zemljišča.</p> <p>Splošni pogoji:</p> <p>Izkoriščanje in sanacija kopa se opravlja zgolj za lokalne potrebe.</p> <p>Pogoji s področja varstva narave:</p> <p>Pridobivanje naj ostaja le za lokalne potrebe, v smislu sanacije sedanjega stanja.</p>
Gorenja Trebuša	GT 03	površine nadzemnega pridobivalnega prostora		

Naselje	Šifra območja z NRP	Podrobnejša NRP	PIP za OPPN	Posebni PIP
Gorenja Trebuša	GT 04	območje gospodarske cone	<p>Splošni pogoji:</p> <p>Urbanistično in arhitekturno oblikovanje območja mora biti usklajeno z lokalno arhitekturo ter krajinsko tipologijo. Prepovedane so ureditve, ki bi bistveno spreminjale krajinski značaj območja – tlakovanja dostopnih poti, asfaltiranje, zasaditve z neavtohtono drevnino. Dovoljeno je ograjevanje samo z ograjami, značilnimi za pašnike na tem območju.</p> <p>Pogoji s področja varstva narave na podlagi študije presoje sprejemljivosti vplivov OPN na območja Nature 2000 in zavarovana območja:</p> <p>varovano območje: SI3000255 Trnovski gozd - Nanos</p> <p>Za območje je predviden OPPN, v okviru katerega naj se načrtuje ureditev na ta način, da se gozdni habitat ohranijo v največji možni meri. V okviru izdelave OPPN je treba izdelati študijo celovite presoje vplivov, kjer je treba vključiti presojo za habitate tipe, hrošče, netopirje in zveri.</p> <p>varovano območje: SI3000255 Trnovski gozd - Nanos</p> <p>Nujna je urejenost vseh smetišč, zasebnih in javnih zbiralnikov smeti, morebitnih gnojišč, čebelnjakov, pašnikov. Vsi smetnjaki morajo biti zračno tesni, da se iz njih ne širi vonj. Odpri smetnjaki in koši niso dovoljeni. Zagotovljen mora biti reden odvoz. Čebelnjake je treba ograditi z električnim pastirjem. Za pašo že prisotne živine, zlasti drobnice, morajo biti pašniki zaščiteni z elektro ograjami, ki preprečujejo dostop medveda na pašnik, ali varovani na drugačen ustrezen način.</p>	<p>Usmeritve s področja varstva narave:</p> <p>Raba naj se načrtuje na način, da se ohranja ugodno stanje ogroženih in zavarovanih vrst vključno z evropsko ogroženimi vrstami ter habitatnih tipov, ki se prednostno, glede na druge habitate tipe, prisotne na celotnem območju RS, ohranjajo v ugodnem stanju.</p>
Gorenja Trebuša	GT 05	površine za turizem – površine za turizem na podeželju		<p>Pogoji s področja varstva narave na podlagi študije presoje sprejemljivosti vplivov OPN na območja Nature 2000 in zavarovana območja:</p> <p>varovano območje: SI3000255 Trnovski gozd – Nanos</p> <p>Ohranjati sedanje stanje v objektih, kjer so kotišča netopirjev. Stavbe naj se obnavljajo v času, ko tam ni netopirjev. Pri obnovi naj se ohranijo preletevalne odprtine, ki naj se ne osvetlujejo.</p> <p>Pomembno je ohraniti povezavo med zatočišči in prehranskimi habitatmi, zato naj se okolica cerkve ureja tako, da se ohranja drevesa, sklenjene mejece, grmovje in gozd. Čim manjše poseganje v gozd kot prehranski habitat.</p> <p>Namestitve novih obcestnih svetilk izven strjenih naselji naj se omeji na minimum.</p> <p>Postavitve svetilk le kjer je to nujno potrebno, vendar morajo te svetilke svetiti le pod vodoravnico in ne smejo oddajati svetlobe v ultravijoličnem spektru.</p> <p>Reklamna in okrasna osvetlitev naj se v enoti urejanja časovno omeji. Pred začetkom kakršnihkoli vzdrževalnih ali rekonstrukcijskih del na</p>
Gorenja Trebuša	GT 06	druga območja centralnih dejavnosti – območja namenjena dejavnostim kulture ter verskim objektom s pripadajočimi ureditvami		

Naselje	Šifra območja z NRP	Podrobnejša NRP	PIP za OPPN	Posebni PIP
Gorenja Trebuša	GT 10	gospodarske cone druga območja centralnih dejavnosti – območja namenjena trgovskim, oskrbnim, poslovnim, storitvenim, gostinskim dejavnostim, manjša obrt – gasilski dom		cerkvi je potrebno pridobiti naravovarstvene usmeritve pri pristojnem ZRSVN. Splošni pogoji: Predvidi se vizualna sanacija območja z zasaditvijo ob cesti. Nujna uporaba avtohtone drevnine. Splošni pogoji: Spodbuja naj se razvoj storitvenih, oskrbnih dejavnosti in javnih funkcij.
Gorenja Trebuša	GT 11			Pogoji s področja varstva narave: Ohranjanje naj se pomembne strukture za živali in rastline v krajini kot npr. mejice in obvodno drevnino.
Gorenja Trebuša	GT 15	območja energetske infrastrukture		Splošni pogoji: Na območjih, namenjenih za občasno šotorjenje, ni dovoljeno parkiranje avtomobilov. Ob predvidenem dogodku, ki bi zahteval uporabo kmetijskih površin, naj se zagotovi prenosne sanitarije in posebno mesto za začasno odlaganje odpadkov. Pogoji s področja varstva narave na podlagi študije presoje sprejemljivosti vplivov OPN na območja Nature 2000 in zavarovana območja: varovano območje: SI3000255 Trnovski gozd – Nanos V Trebuščico je prepovedano stekanje komunalnih odpadkov – obvezna je priključitev na ustrezno lokalno čistilno napravo. Prepovedano je vsako poseganje v obrežno vegetacijo in vodotok zaradi urejanja kampa ali kopališča. Potrebno je ohranjati 15 m varovalni pas priobalnega zemljišča.
Gorenja Trebuša	GT 21	druga kmetijska zemljišča		

GORENJI LOG

Naselje	Šifra območja z NRP	Podrobnejša NRP	PIP za OPPN	Posebni PIP
Gorenji Log	GL 01	površine podeželskega naselja		Splošni pogoji: V naselju se ohranja oblikovan javni prostor.

GRAHOVO OB BAČI

Naselje	Šifra območja z NRP	Podrobnejša NRP	PIP za OPPN	Posebni PIP
Grahovo ob Bači	GB 02	površine z objekti za kmetijsko proizvodnjo		Splošni pogoji: V območju je ob intenzivni kmetijski proizvodnji izjemoma dovoljeno bivanje v trenutnem obsegu. Novi objekti za bivanje niso dovoljeni. Splošni pogoji: V enoti se poseben poudarek namenja oblikovanju javnega prostora ob cerkvi ter navezavi cerkve z ostalim delom enote in naselja. Pogoji s področja varstva narave: Morebitna obnovitvena in vzdrževalna dela naj se prilagodijo življenjskemu ciklusu netopirjev. Investitor naj se za usmeritve obrne na Zavod RS za varstvo narave, OE Nova gorica. Morebitno urejanje okolice cerkva naj se prilagodi na način, da se ohranja drevesa, sklenjene meje, grmovje in gozd in se s tem ohranja kvalitetne letalne poti v življenjskem prostoru netopirjev. Pogoji s področja varstva narave na podlagi študije presoje sprejemljivosti vplivov OPN na območja Nature 2000 in zavarovana območja: cerkev sv. Ane Ohranjati sedanje stanje v objektih, kjer so kotišča netopirjev. Stavbe naj se obnavljajo v času, ko tam ni netopirjev. Pri obnovi naj se ohranijo preletevalne odprtine, ki naj se ne osvetlijejo. Pomembno je ohraniti povezavo med zatočišči in prehranskimi habitati, zato naj se okolica cerkve ureja tako, da se ohranja drevesa, sklenjene meje, grmovje in gozd. Čim manjše poseganje v gozd kot prehranski habitat. Pogoji s področja varstva pred poplavam: Na delu enote, ki sega v poplavno območje, objekti – razen športnih igrišč (24110) – niso dovoljeni. Dovoljene so samo ureditve, ki ne spreminjajo konfiguracije in obstoječih kot terena ter samo vzdrževalna dela in obnova v obstoječih gabaritih na legalno zgrajenih objektih.
Grahovo ob Bači	GB 07	površine podeželskega naselja – območja historičnega oziroma funkcijskega jedra podeželskega naselja		
Grahovo ob Bači	GB 08	površine za oddih, rekreacijo in šport – območja športnih igrišč		

GRANT

Naselje	Šifra območja z NRP	Podrobnejša NRP	PIP za OPPN	Posebni PIP
Grant	GR 02	površine podeželskega naselja		Splošni pogoji: Nujna je ohranitev strukture gradnje zasebka. Zato je zgoščevanje poselitve neustrezno.
Grant	GR 03	površine podeželskega naselja		Splošni pogoji: Nujna je ohranitev strukture gradnje naselja predvsem v njegovem osrednjem delu. Tu je zgoščevanje poselitve neustrezno. Upoštevati je treba kakovostno avtohtono tipologijo objektov. Ohranjanje javni prostor naselja.
Grant	GR 04	površine za turizem – površine za turizem na podeželju		Splošni pogoji: Urbanistično in arhitekturno oblikovanje območja mora biti usklajeno z lokalno arhitekturo ter krajinsko tipologijo, posamezni objekti znotraj območja pa usklajeni med seboj. Dovoljena je umestitev več ločenih bivalnih enot ter skupnega servisnega objekta. Gabariti objektov ne smejo presegati max. in min. gabaritov objektov v okolici. Prepevane so ureditve, ki bi bistveno spreminjale krajinski značaj območja – tlakovanja dostopnih poti, asfaltiranje, zasaditve z neavtohtono drevino. Dovoljeno je ograjevanje samo z ograjami, značilnimi za pašnike na tem območju. Objekte je dovoljeno graditi na podlagi enega gradbenega dovoljenja za vse objekte.

HUDAJUŽNA

Naselje	Šifra območja z NRP	Podrobnejša NRP	PIP za OPPN	Posebni PIP
Hudajužna	HD 02	površine za oddih, rekreacijo in šport – območja športnih igrišč		Pogoji s področja varstva pred poplavami: Na delu enote, ki sega v poplavno območje, objekti – razen športnih igrišč (24110) – niso dovoljeni. Dovoljene so samo ureditve, ki ne spreminjajo konfiguracije in obstoječih kot terena ter samo vzdrževalna dela in obnova v obstoječih gabaritih na legalno zgrajenih objektih.
Hudajužna	HD 03	površine železnic		Pogoji s področja varstva pred poplavami: Na delu enote, ki sega v poplavno območje, so na obstoječih objektih mogoči le posegi, ki jih dovoljuje 99. člen tega odloka (poplavna območja).
Hudajužna	HD 04	parki		Pogoji s področja varstva pred poplavami: Na delu enote, ki sega v poplavno območje, objekti – razen športnih igrišč (24110) – niso dovoljeni. Dovoljene so samo ureditve, ki ne spreminjajo konfiguracije in obstoječih kot terena ter samo vzdrževalna dela in obnova v obstoječih gabaritih na legalno zgrajenih objektih.
Hudajužna	HD 06	površine podeželskega naselja		Pogoji s področja varstva pred poplavami: Na delu enote, ki sega v poplavno območje, so na obstoječih objektih mogoči le posegi, ki jih dovoljuje 99. člen tega odloka (poplavna območja).

Naselje	Šifra območja z NRP	Podrobnejša NRP	PIP za OPPN	Posebni PIP
Hudajužna	HD 07	površine podeželskega naselja		Pogoji s področja varstva pred poplavlami: Na delu enote, ki sega v poplavno območje, so na obstoječih objektih mogoči le posegi, ki jih dovoljuje 99. člen tega odloka (poplavna območja).
Hudajužna	HD 08	Površine podeželskega naselja		Pogoji s področja varstva pred poplavlami: Na delu enote, ki sega v poplavno območje, so na obstoječih objektih mogoči le posegi, ki jih dovoljuje 99. člen tega odloka (poplavna območja).

IDRIJA PRI BAČI

Naselje	Šifra območja z NRP	Podrobnejša NRP	PIP za OPPN	Posebni PIP
Idrija pri Bači	IB 01	površine podeželskega naselja		Pogoji s področja varstva pred poplavlami: V poplavnem območju so na obstoječih objektih mogoči le posegi, ki jih dovoljuje 99. člen tega odloka (poplavna območja).
Idrija pri Bači	IB 04	površine za oddih, rekreacijo in šport – območja, namenjena športnim igriščem	Splošni pogoji: V enoti se nadvrže cezuro do obstoječe gradnje na jugu ter pokopališča na severu.	Pogoji s področja varstva narave na podlagi študije presoje sprejemljivosti vplivov OPN na območja Nature 2000 in zavarovana območja: varovano območje: SI3000230 Idrijska s pritoki Površina mora biti primerno urejena, z urejenimi odpadkami (čistilna naprava) in odvozom smeti. Sekanje in krčenje obrežne lesne vegetacije ni dovoljeno. V postopku izdaje gradbenega dovoljenja je potrebno pridobiti soglasje pristojne organizacije za varstvo narave (ZRSVN). Namestitve novih obcestnih svetilk izven strjenih naselji naj se omeji na minimum. Postavitve svetilk le kjer je to nujno potrebno, vendar morajo te svetilke svetiti le pod vodoravnico in ne smejo oddajati svetlobe v ultravijoličnem spektru.
Idrija pri Bači	IB 06	stanovniške površine - območja stanovniške prostostoječe gradnje pretežno enodružinskih hiš		Pogoji s področja varstva pred poplavlami: Na delu enote, ki sega v poplavno območje, objekti – razen športnih igrišč (24110) – niso dovoljeni. Dovoljene so samo ureditve, ki ne spreminjajo konfiguracije in obstoječih kot terena ter samo vzdrževalna dela in obnova v obstoječih gabaritah na legalno zgrajenih objektih.
Idrija pri Bači	IB 12	površine podeželskega naselja – območja historičnega oziroma funkcijskega jedra podeželskega naselja		Pogoji s področja varstva narave: Morebitna obnovitvena in vzdrževalna dela naj se prilagodijo življenjskemu ciklusu netopirjev. Investitor naj se za usmeritve obrne na Zavod RS za varstvo narave, OE Nova Gorica. Morebitno urejanje okolice cerkva naj se prilagodi na način, da se ohranja drevesa, sklenjene mejice, grmovje in gozd in se s tem ohranja kvalitetne letalne poti v življenjskem prostoru netopirjev.
Idrija pri Bači	IB 15	površine za oddih, rekreacijo in šport - območja obvodnih		Pogoji s področja varstva pred poplavlami: Na delu enote, ki sega v poplavno območje, objekti – razen športnih igrišč (24110) – niso dovoljeni. Dovoljene so samo ureditve, ki ne

Naselje	Šifra območja z NRP	Podrobnejša NRP	PIP za OPPN	Posebni PIP
		zelenih površin		spreminjajo konfiguracije in obstoječih kot terena ter samo vzdrževalna dela in obnova in obstoječih gabaritnih na legalno zgrajenih objektih.
Idrija pri Bači	IB 17	površine podeželskega naselja		Pogoji s področja varstva pred poplavami: Na delu enote, ki sega v poplavno območje, so na obstoječih objektih mogoči le posegi, ki jih dovoljuje 99. člen tega odloka (poplavna območja).

KAL

Naselje	Šifra območja z NRP	Podrobnejša NRP	PIP za OPPN	Posebni PIP
Kal pri Stržišču	KA 02	površine podeželskega naselja - območja historičnega oziroma funkcijskega jedra podeželskega naselja		Splošni pogoji: Nujna je ohranitev strukture gradnje v naselju, tako da se ohranjajo osrednje javne površine v naselju. Zgoščevanje poselitve je neustrezno.

KUK

Naselje	Šifra območja z NRP	Podrobnejša NRP	PIP za OPPN	Posebni PIP
Kuk	KK 02	območja energetske infrastrukture		Posebni PIP Pogoji s področja varstva pred poplavami: Na delu enote, ki sega v poplavno območje, so na obstoječih objektih mogoči le posegi, ki jih dovoljuje 99. člen tega odloka (poplavna območja).

KAMNO

Naselje	Šifra območja z NRP	Podrobnejša NRP	PIP za OPPN	Posebni PIP
Kamno	KM 02	stanovanjske površine - območja stanovanjske prostostoječe gradnje pretežno enodružinskih hiš		Splošni pogoji: Max. gradbena parcela je 1800 m ² .
Kamno	KM 06	osrednja območja centralnih dejavnosti	Splošni pogoji: Spodbuja naj se razvoj storitvenih, oskrbnih dejavnosti in javnih funkcij.	
Kamno	KM 11	površine podeželskega naselja		Pogoji s področja varstva kulturne dediščine: 300904 Kamno – Spomenik NOB Spomenika ni dovoljeno odstraniti. Ob spomeniku se ohranja urejen prostor, objekti se ne gradijo preblizu.
Kamno	KM 12	območja okoljske infrastrukture		Območje je namenjeno predvideni čistilni napravi Kamno. Pogoji s področja varstva narave na podlagi študije presoje sprejemljivosti vplivov OPN na območja Nature 2000 in zavarovana območja: varovano območje: SI3000254 Soča z Volarjo, NS Soča (reka) Izlok ČN neposredno v rrtvico Soče je prepovedan. Predlagamo, da

Naselje	Šifra območja z NRP	Podrobnejša NRP	PIP za OPPN	Posebni PIP
				<p>se iztok iz ČN spelje v reko Soča dolvodno od mrtvice. Za ČN je rezervirana relativno velika površina, zato je za izgradnjo pogoji, da se uredi na najbolj severnem delu EUP, tako da je maksimalno oddaljena od mrtvice. Osnovne zahteve so, da iztok iz ČN ne poslabša kvalitete vode v Soči in, da vsebnosti snovi ustrežajo okoljskim standardom. Izpust iz ČN v Sočo ne sme biti neposredno na vplivnem območju prodišč in drstišč rib, ne sme se posegati v obrečno lesno vegetacijo. V postopku izdaje gradbenega dovoljenja je potrebno pridobiti soglasje pristojne organizacije za varstvo narave (ZRSVN).</p> <p>Ohranjajo se stara drevesa.</p>
Kamno	KM 18	površine za oddih, rekreacijo in šport - območja obvodnih zelenih površin		<p>Splošni pogoji: Območje urejanja naravnega kopališča ob reki Soči ter vstopno – izstopne točke. Dovoljeno je urejanje zelenih površin, otroških igrišč, sprehajalnih poti, naravnih kopališč. ...</p> <p>Pogoji s področja varstva narave: Ureditev naj bo sonaravna, v skladu z varstvenim režimom zavarovanega območja. Območje naj se ureja na način, da se v čim večji meri ohranjajo funkcije gozda.</p> <p>Pogoji s področja varstva narave na podlagi študije presoje sprejemljivosti vplivov OPN na območja Nature 2000 in zavarovana območja: varovano območje: SI3000254 Soča z Volarjo, NS Soča (reka) Pri ureditvi dostopa do vode je treba obstoječo lesno vegetacijo ohranjati v celoti, za ureditve se uporabijo obstoječi dostopi za črpanje proda, v strugo in prodišča se ne sme posegati. V postopku izdaje gradbenega dovoljenja je potrebno pridobiti soglasje pristojne organizacije za varstvo narave (ZRSVN).</p> <p>Pogoji s področja varstva pred poplavi: Na enoti urejanja prostora objekti – razen športnih igrišč (24110) – niso dovoljeni. Dovoljene so samo ureditve, ki ne spreminjajo konfiguracije in obstoječih kot terena ter samo vzdrževalna dela in obnova v obstoječih gabaritih na legalno zgrajenih objektih.</p>
Kamno	KM 19	območja energetske infrastrukture		<p>Splošni pogoji: Na izpostavljenih mestih naj se zagotovi ustrezna zarast.</p>

KLAVŽE

Naselje	Šifra območja z NRP	Podrobnejša NRP	PIP za OPPN	Posebni PIP
Klavže	KŽ 01	parki		Splošni pogoji: Območje obstoječega vojaškega pokopališča. Prepovedane so vse gradnje, razen obnovitvenih del in ureditev za potrebe pokopališča.
Klavže	KŽ 02	površine podeželskega naselja		Pogoji s področja varstva pred poplavi: Na delu enote, ki sega v poplavno območje, so na obstoječih objektih mogoči le posegi, ki jih dovoljuje 99. člen tega odloka (poplavna območja).
Klavže	KŽ 04	površine za turizem – površine za turizem na podeželju		Splošni pogoji: Območje namenjeno turistični ponudbi – prireditvenemu prostoru, kampu in površinam za rekreacijo. Za potrebe dejavnosti v tej enoti se prednostno obnavljajo obstoječi objekti. V obstoječih objektih je dovoljena le obrtna dejavnost.
Klavže	KŽ 06	parki		Splošni pogoji: Območje obstoječega vojaškega pokopališča. Prepovedane so vse gradnje, razen obnovitvenih del in ureditev za potrebe pokopališča.

KNEŽA

Naselje	Šifra območja z NRP	Podrobnejša NRP	PIP za OPPN	Posebni PIP
Kneža	KN 07	stanovanjske površine – območja stanovanjske prostostoječe gradnje pretežno enodružinskih hiš		Splošni pogoji: Velikosti gradbenih parcel med 800 in 1500 m ² .
Kneža	KN 09	površine podeželskega naselja stanovanjske površine – območja stanovanjske prostostoječe gradnje pretežno enodružinskih hiš		Pogoji s področja varstva pred poplavi: Na delu enote, ki sega v poplavno območje, so na obstoječih objektih mogoči le posegi, ki jih dovoljuje 99. člen tega odloka (poplavna območja).
Kneža	KN 11	osrednja območja centralnih dejavnosti		Splošni pogoji: Nadaljuje se niz obstoječih vrst hiš.
Kneža	KN 12	območja energetske infrastrukture		Splošni pogoji: Spodbuja naj se razvoj storitvenih, oskrbnih dejavnosti in javnih funkcij.
Kneža	KN 17	območja energetske infrastrukture		Pogoji s področja varstva pred poplavi: V poplavnem območju so na obstoječih objektih mogoči le posegi, ki jih dovoljuje 99. člen tega odloka (poplavna območja).

KNEŠKE RAVNE

Naselje	Šifra območja z NRP	Podrobnejša NRP	PIP za OPPN	Posebni PIP
Kneške Ravne	KR 02	območja energetske infrastrukture		Pogoji s področja varstva narave na podlagi študije presoje sprejemljivosti vplivov OPN na območja Nature 2000 in zavarovana območja: varovano območje: SI3000230 Idrjica s pritoki MHE mora biti načrtovana kot pretočna MHE, ki izkorišča vodo le v času, ko je ta na razpolago in na zajeju ne akumulira vode v nizkih vodostajih.

KORITNICA

Naselje	Šifra območja z NRP	Podrobnejša NRP	PIP za OPPN	Posebni PIP
Koritnica	KO 02	površine za turizem - površine za turizem na podeželju	Splošni pogoji: Območje se ureja v skladu z okoliško arhitekturo.	
Koritnica	KO 03	površine podeželskega naselja		Pogoji s področja varstva kulturne dediščine: 164 Koritnica ob Bači – Plano grobišče Lajšč Pred izvedbo vseh zemeljskih izkopov je potrebno opraviti predhodne raziskave, s katerimi se pridobijo informacije, potrebne za določitev natančnih ukrepov varstva; dediščina se lahko odstrani le pod nadzorom oz. z zaščitnimi arheološkimi izkopavanji; izvedba posegov predpostavlja tudi zagotovitev poizkopavalnih postopkov. Pogoji s področja varstva kulturne dediščine: 24682 Koritnica ob Bači – Spomenik NOB Spomenika ni dovoljeno odstraniti. Ob spomeniku se ohranja urejen prostor, objekti se ne gradijo preblizu. Ohranjati se mora veduta na spomenik s ceste.
Koritnica	KO 07	površine podeželskega naselja stanovanjske površine – območja stanovanjske prostostoječe gradnje pretežno enodružinskih hiš		Pogoji s področja varstva kulturne dediščine: 5024 Koritnica ob Bači – Arheološko najdišče Zarakovec s Šancami. Pred izvedbo vseh zemeljskih izkopov je potrebno opraviti predhodne raziskave, s katerimi se pridobijo informacije, potrebne za določitev natančnih ukrepov varstva; dediščina se lahko odstrani le pod nadzorom oz. z zaščitnimi arheološkimi izkopavanji; izvedba posegov predpostavlja tudi zagotovitev poizkopavalnih postopkov. Možna je zahteva po prezentaciji arheoloških ostalin na mestu odkritja (in situ).
Koritnica	KO 08			Pogoji s področja varstva pred poplavlami: Na delu enote, ki sega v poplavno območje, so na obstoječih objektih mogoči le posegi, ki jih dovoljuje 99. člen tega odloka (poplavna območja).
Koritnica	KO 11	območja energetske infrastrukture		Pogoji s področja varstva pred poplavlami: Na delu enote, ki sega v poplavno območje, so na obstoječih objektih mogoči le posegi, ki jih dovoljuje 99. člen tega odloka (poplavna območja).

KOZARŠČE

Naselje	Šifra območja z NRP	Podrobnejša NRP	PIP za OPPN	Posebni PIP
Kozaršče	KZ 01	površine podeželskega naselja		Splošni pogoji: Ohranjanje se osrednji javni prostor v naselju.
Kozaršče	KZ 03	stanovanjske površine – območja stanovanjske prostostoječe gradnje, pretežno enodružinskih hiš		Splošni pogoji: Velikosti gradbenih parcel med 800 in 1500 m ² . Pred izdajo gradbenega dovoljenja za novogradnje prosto stoječih stanovanjskih objektov na nezazidanih stavbnih zemljiščih je potrebno izvesti parcelacijo za potrebe izvedbe predpisane obvezne gospodarske javne infrastrukture za celotno prostorsko enoto oziroma najmanj za javne poti, če bo ostala obvezna gospodarska infrastruktura potekala znotraj le-teh.
Kozaršče	KZ 04	območja okoljske infrastrukture		Splošni pogoji: Območje namenjeno čistilni napravi Kozaršče-Čiglnj.
Kozaršče	KZ 07	parki	Splošni pogoji: Območje namenjeno izhodišču Poti mitu in spominskemu parku. Ureja se z OPPN, pri čemer se prostor nameni parkovnim in memorialnim površinam ter parkiranju.	

LJUBINJ

Naselje	Šifra območja z NRP	Podrobnejša NRP	PIP za OPPN	Posebni PIP
Ljubinj	LJ 02	površine podeželskega naselja		Splošni pogoji: Velikosti gradbenih parcel med 600 in 1000 m ² .
Ljubinj	LJ 03	površine podeželskega naselja		Splošni pogoji: Območje ob cerkvi se ureja kot javni zeleni prostor. Prepovedano je ograjevanje tega prostora.

LOGARŠČE

Naselje	Šifra območja z NRP	Podrobnejša NRP	PIP za OPPN	Posebni PIP
Logaršče	LG 02	površine podeželskega naselja		Splošni pogoji: Območje ob cerkvi se ureja kot javni zeleni prostor. Prepovedano je ograjevanje tega prostora.

MODREJ

Naselje	Šifra območja z NRP	Podrobnejša NRP	PIP za OPPN	Posebni PIP
Modrej	MD 01	površine podeželskega naselja		Pogoji s področja varstva pred poplavi: Na delu enote, ki sega v poplavno območje, so na obstoječih objektih mogoči le posegi, ki jih dovoljuje 99. člen tega odloka (poplavna območja).
Modrej	MD 02	stanovanjske površine – območja stanovanjske		Pogoji s področja varstva kulturne dediščine:

Naselje	Šifra območja z NRP	Podrobnejša NRP	PIP za OPPN	Posebni PIP
		prostostoječe gradnje pretežno enodružinskih hiš	<p>Splošni pogoji:</p> <p>Velikosti gradbenih parcel med 800 in 1500 m². Pred izdajo gradbenega dovoljenja za novogradnje prosto stoječih stanovanjskih objektov na nezazidanih stavbnih zemljiščih je potrebno izvesti parcelacijo za potrebe izvedbe precipisane obvezne gospodarske javne infrastrukture za celotno prostorsko enoto oziroma najmanj za javne poti, če bo ostala obvezna gospodarska infrastruktura potekala znotraj le-teh.</p> <p>V sklopu enote se zagotovijo javne površine, ki služijo celotnemu naselju (predvsem otroška igrišča, tlg. ...) Ločila se jih na severni del enote in se jih neposredno naveže na preostali del naselja.</p> <p>Pogoji s področja varstva kulturne dediščine:</p> <p>3021214 Modrej – Znamenje</p> <p>Enota dediščine se zaščiti in varuje na avtentični lokaciji, v okviru parcele. Potrebno je ohraniti vsebinski prostorski kontekst zavarovane enote z okolico in njegovo veduto.</p> <p>Pogoji s področja varstva kulturne dediščine:</p> <p>470 Most na Soči – Arheološko najdišče Sveta Lucija</p> <p>Pred izvedbo vseh zemeljskih izkopov je potrebno opraviti predhodne raziskave, s katerimi se pridobijo informacije, potrebne za določitev natančnih ukrepov varstva; dediščina se lahko odstrani le pod nadzorom oz. z zaščitnimi arheološkimi izkopavanji; izvedba posegov predpostavlja tudi zagotovitev poizkopavalnih postopkov.</p>	<p>Posebni PIP</p> <p>470 Most na Soči – Arheološko najdišče Sveta Lucija</p> <p>Pred izvedbo vseh zemeljskih izkopov je potrebno opraviti predhodne raziskave, s katerimi se pridobijo informacije, potrebne za določitev natančnih ukrepov varstva; dediščina se lahko odstrani le pod nadzorom oz. z zaščitnimi arheološkimi izkopavanji; izvedba posegov predpostavlja tudi zagotovitev poizkopavalnih postopkov.</p>
Modrej	MD 04	stanovanjske površine – območja stanovanjske prostostoječe gradnje pretežno enodružinskih hiš	<p>Splošni pogoji:</p> <p>Območje namenjeno kajakašem ter urejenim zelenim in športnim površinam ob jezuru. Možna ureditev privezov.</p> <p>Pogoji s področja varstva pred poplavi:</p> <p>Posege v prostor je v delu enote urejanja prostora, ki je obdelan v hidravlični analizi (Hidrološko-hidravlična študija Soče na območju akumulacije na Mostu na Soči za potrebe izgradnje kajakaškega centra, Inženiring za vode d.o.o., Ljubljana, maj 2010) potrebno načrtovati na podlagi pogojev iz navedene študije.</p> <p>Za območje, kjer so določeni razredi poplavne nevarnosti, se upošteva veljavna področna zakonodaja.</p> <p>Na delu enote urejanja prostora, kjer poplavni razredi niso določeni, objekti – razen športnih igrišč (24110) – niso dovoljeni. Dovoljene so samo ureditve, ki ne spreminjajo konfiguracije in obstoječih kot terena.</p> <p>Pogoji s področja varstva narave:</p> <p>Vsi posegi naj se načrtujejo tako, da ne bodo ogrozili oz. uničili</p>	<p>Splošni pogoji:</p> <p>Območje namenjeno kajakašem ter urejenim zelenim in športnim površinam ob jezuru. Možna ureditev privezov.</p> <p>Pogoji s področja varstva pred poplavi:</p> <p>Posege v prostor je v delu enote urejanja prostora, ki je obdelan v hidravlični analizi (Hidrološko-hidravlična študija Soče na območju akumulacije na Mostu na Soči za potrebe izgradnje kajakaškega centra, Inženiring za vode d.o.o., Ljubljana, maj 2010) potrebno načrtovati na podlagi pogojev iz navedene študije.</p> <p>Za območje, kjer so določeni razredi poplavne nevarnosti, se upošteva veljavna področna zakonodaja.</p> <p>Na delu enote urejanja prostora, kjer poplavni razredi niso določeni, objekti – razen športnih igrišč (24110) – niso dovoljeni. Dovoljene so samo ureditve, ki ne spreminjajo konfiguracije in obstoječih kot terena.</p> <p>Pogoji s področja varstva narave:</p> <p>Vsi posegi naj se načrtujejo tako, da ne bodo ogrozili oz. uničili</p>
Modrej	MD 08	površine za oddih, rekreacijo in šport – športna igrišča		

Naselje	Šifra območja z NRP	Podrobnejša NRP	PIP za OPPN	Posebni PIP
Modrej	MD 09	ostale prometne površine		<p>Posebni PIP lastnosti, zaradi katerih je območje varovano.</p> <p>Pogoji s področja varstva pred poplavlami: V poplavnem območju so na obstoječih objektih mogoči le posegi, ki jih dovoljuje 99. člen tega odloka (poplavana območja).</p> <p>Splošni pogoji: Območje obstoječe ČN Modrej. Pogoji s področja varstva narave na podlagi študije presoje sprejemljivosti vplivov OPN na območja Nature 2000 in zavarovana območja: Osnovne zahteve so, da iztok iz ČN ne poslabša kvalitete vode v Soči in da vsebnosti snovi ustrezajo okoljskim standardom. Izpust iz ČN v Sočo ne sme biti neposredno na vplivnem območju prodišč in drstišč rib, ne sme se posegati v obrečno lesno vegetacijo. V postopku izdaje gradbenega dovoljenja, kjer se posebej prouči vpliv na ribe in rake, je potrebno pridobiti soglasje pristojne organizacije za varstvo narave (ZRSVN).</p>
Modrej	MD 10	območja okoljske infrastrukture		

MODREJCE

Naselje	Šifra območja z NRP	Podrobnejša NRP	PIP za OPPN	Posebni PIP
Modrejce	MC 02	površine nadzemnega pridobivalnega prostora		<p>Splošni pogoji: Pred pričetkom delovanja kopa je potrebno urediti novo dostopno pot, ki ne bo obremenjevala območja enote KZ 07 ter urediti javni prostor znotraj enote KZ 07.</p>
Modrejce	MC 03	površine za oddih, rekreacijo in šport - območja športnih igrišč		<p>Splošni pogoji: Območje namenjeno izključno motokros progi. Dovoljene so zgolj ureditve za potrebe motokros dejavnosti.</p>
Modrejce	MC 05	stanovanjske površine - območja stanovanjske prostostoječe gradnje pretežno enodružinskih hiš		<p>Splošni pogoji: Zasnova naj se po strukturi prilagaja terenu in prvotni strukturi gradnje v naselju, oblikovno pa se lahko umeščajo tudi sodobno oblikovani objekti.</p>
Modrejce	MC 07	parki		<p>Splošni pogoji: Območje obstoječega vojaškega pokopališča. Prepovedane so vse gradnje, razen obnovitvenih del in ureditev za potrebe pokopališča.</p>

MOST NA SOČI

Naselje	Šifra območja z NRP	Podrobnejša NRP	PIP za OPPN Splošni pogoji:	Posebni PIP
Most na Soči	MN 01	površine za oddih, rekreacijo in šport - območja obvodnih zelenih površin	<p>Urejanje obvodnega prostora ob jezeru. Dovoljeno je urejanje izstopno-vstopnih točk iz jezera, zelenih površin, otroških igrišč, sprehajalnih poti, naravnih kopališč...</p> <p>Plovben režim je definiran z občinskim odlokom o ureditvi plovbe v Občini Tolmin.</p> <p>Pogoji s področja varstva narave: Vsi posegi naj se načrtujejo tako, da ne bodo posegali v reko Sočo ter da se ohrani oz. ponovno vzpostavi obrežni pas vegetacije.</p> <p>Pogoji s področja varstva pred poplavlami: Na delu enote, ki sega v poplavno območje, objekti – razen športnih igrišč (24110) – niso dovoljeni. Dovoljene so samo ureditve, ki ne spreminjajo konfiguracije in obstoječih kot terena ter samo vzdrževalna dela in obnova v obstoječih gabaritah na legalno zgrajenih objektih.</p>	<p>Povezovalna zelena površina ob jezeru. Dovoljena je obstoječa vstopno-izstopna točka iz reke Sočena vzhodnem delu enote. Nove niso dovoljene. Dovoljeno je urejanje otroških igrišč in sprehajalnih poti ter na te dejavnosti vezane infrastrukture.</p> <p>Plovben režim je definiran z občinskim odlokom o ureditvi plovbe v Občini Tolmin.</p> <p>Pogoji s področja varstva kulturne dediščine: 470 Most na Soči – Arheološko najdišče Sveta Lucija</p> <p>Pred izvedbo vseh zemeljskih izkopov je potrebno opraviti predhodne raziskave, s katerimi se pridobijo informacije, potrebne za določitev natančnih ukrepov varstva; dediščina se lahko odstrani le pod nadzorom oz. z zaščitnimi arheološkimi i izkopavanji; izvedba posegov predpostavlja tudi zagotovitev poizkopavalnih postopkov.</p> <p>Pogoji s področja varstva narave: Vsi posegi naj se načrtujejo tako, da ne bodo posegali v reko Sočo ter da se ohrani oz. ponovno vzpostavi obrežni pas vegetacije.</p> <p>Pogoji s področja varstva pred poplavlami: Na delu enote, ki sega v poplavno območje, objekti – razen športnih igrišč (24110) – niso dovoljeni. Dovoljene so samo ureditve, ki ne spreminjajo konfiguracije in obstoječih kot terena ter samo vzdrževalna dela in obnova v obstoječih gabaritah na legalno zgrajenih objektih.</p> <p>Splošni pogoji: Območje namenjeno urejeni parkovni površini med centrom Mosta na Soči in jezerom. Glavna funkcija parkovne površine je povezovalna os med že omenjenima elementoma.</p> <p>Pogoji s področja varstva kulturne dediščine: 470 Most na Soči – Arheološko najdišče Sveta Lucija</p> <p>Pred izvedbo vseh zemeljskih izkopov je potrebno opraviti predhodne</p>
Most na Soči	MN 02	parki		
Most na Soči	MN 03	parki		

Naselje	Šifra območja z NRP	Podrobnejša NRP	PIP za OPPN	Posebni PIP
Most na Soči	MN 04	osrednja območja centralnih dejavnosti		<p>raziskave, s katerimi se pridobijo informacije, potrebne za določitev natančnih ukrepov varstva; dediščina se lahko odstrani le pod nadzorom oz. z zaščitnimi arheološkimi izkopavanji; izvedba posegov predpostavlja tudi zagotovitev poizkopalnih postopkov.</p> <p>Pogoji s področja varstva kulturne dediščine:</p> <p>23133 Most na Soči – Naselje</p> <p>Zaščitni in varuje se zgodovinski značaj naselja, prepoznana lega v prostoru, značilna naselbinska zasnova, odnos med posameznimi stavbami in odprtim prostorom, robove naselja, vedute na naselje in okoliško krajino.</p> <p>Pogoji s področja varstva pred poplavami:</p> <p>Na delu enote, ki sega v poplavno območje, objekti – razen športnih igrišč (24110) – niso dovoljeni. Dovoljene so samo ureditve, ki ne spreminjajo konfiguracije in obstoječih kot terena ter samo vzdrževalna dela in obnova v obstoječih gabaritih na legalno zgrajenih objektih.</p> <p>Splešni pogoji:</p> <p>Območje glavnega trga in trga ob cerkvi se ureja kot javne površine. Dovoljeno zapolnjevanje vrzeli v že vzpostavljenih stavbnih nizih.</p> <p>Pogoji s področja varstva kulturne dediščine:</p> <p>470 Most na Soči – Arheološko najdišče Sveta Lucija</p> <p>Pred izvedbo vseh zemeljskih izkopov je potrebno opraviti predhodne raziskave, s katerimi se pridobijo informacije, potrebne za določitev natančnih ukrepov varstva; dediščina se lahko odstrani le pod nadzorom oz. z zaščitnimi arheološkimi izkopavanji; izvedba posegov predpostavlja tudi zagotovitev poizkopalnih postopkov.</p> <p>23133 Most na Soči – Naselje</p> <p>Zaščitni in varuje se zgodovinski značaj naselja, prepoznana lega v prostoru, značilna naselbinska zasnova, odnos med posameznimi stavbami in odprtim prostorom, robove naselja, vedute na naselje in okoliško krajino.</p> <p>5078 Most na Soči – Rojstna hiša Ivana Preglja</p> <p>Pozidave ne smejo presegati višinskih gabaritov objekta kulturnega spomenika.</p> <p>10280 Most na Soči – Staro župnišče</p> <p>Potrebno je ohraniti vsebinski prostorski kontekst zavarovane enote z okolico.</p> <p>10279 Most na Soči – Vugova rojstna hiša</p> <p>Pozidave ne smejo presegati višinskih gabaritov objekta kulturnega spomenika. Ohranjanje se obstoječa raba na JZ strani proti Soči.</p> <p>Pogoji s področja varstva narave:</p> <p>Morebitna obnovitvena in vzdrževalna dela naj se prilagodijo življenjskemu ciklusu netopirjev. Investitor naj se za usmeritve obrne na Zavod RS za varstvo narave, OE Nova gorica. Morebitno urejanje okolice cerkva naj se prilagodi na način, da se ohranja drevesa, skenljene meljce, grmovje in gozd in se s tem ohranja kvalitete</p>

Naselje	Šifra območja z NRP	Podrobnejša NRP	PIP za OPPN	Posebni PIP
				<p>letalne poti v življenjskem prostoru netopirjev.</p> <p>Pogoji s področja varstva narave na podlagi študije presoje sprejemljivosti vplivov OPN na območja Nature 2000 in zavarovana območja:</p> <p>cerkev sv. Lucije</p> <p>Postavitve svetilk le kjer je to nujno potrebno, vendar morajo te svetilke svetiti le pod vodravnico in ne smejo oddajati svetlobe v ultravijoličnem spektru.</p> <p>Pogoji s področja varstva pred poplavi:</p> <p>Na delu enote, ki sega v poplavno območje, so na obstoječih objektih možni le posegi, ki jih dovoljuje 99. člen tega odloka (poplavna območja).</p>
Most na Soči	MN 05	druga območja centralnih dejavnosti – območja, namenjena dejavnostim izobraževanja, vzgoje in športa		<p>Splošni pogoji:</p> <p>Območje šolskega kompleksa in vrtca s pripadajočimi športnimi in zelenimi površinami kompleksov in posameznih stanovanjskih objektov.</p> <p>Novi stanovanjski objekti niso dovoljeni.</p> <p>Pogoji s področja varstva kulturne dediščine:</p> <p>470 Most na Soči – Arheološko najdišče Sveta Lucija</p> <p>Pred izvedbo vseh zemeljskih izkopov je potrebno opraviti predhodne raziskave, s katerimi se pridobijo informacije, potrebne za določitev natančnih ukrepov varstva; dediščina se lahko odstrani le pod nadzorom oz. z zaščitnimi arheološkimi izkopavanji; izvedba posegov predpostavlja tudi zagotovitev poizkopavalnih postopkov.</p>
Most na Soči	MN 06	pokopališča		<p>Splošni pogoji:</p> <p>Območje obstoječega pokopališča s predvideno širitvijo.</p> <p>Pogoji s področja varstva kulturne dediščine:</p> <p>470 Most na Soči – Arheološko najdišče Sveta Lucija</p> <p>Pred izvedbo vseh zemeljskih izkopov je potrebno opraviti predhodne raziskave, s katerimi se pridobijo informacije, potrebne za določitev natančnih ukrepov varstva; dediščina se lahko odstrani le pod nadzorom oz. z zaščitnimi arheološkimi izkopavanji; izvedba posegov predpostavlja tudi zagotovitev poizkopavalnih postopkov.</p>
Most na Soči	MN 07	območja okoljske infrastrukture		<p>Pogoji s področja varstva kulturne dediščine:</p> <p>470 Most na Soči – Arheološko najdišče Sveta Lucija</p> <p>Pred izvedbo vseh zemeljskih izkopov je potrebno opraviti predhodne raziskave, s katerimi se pridobijo informacije, potrebne za določitev natančnih ukrepov varstva; dediščina se lahko odstrani le pod nadzorom oz. z zaščitnimi arheološkimi izkopavanji; izvedba posegov predpostavlja tudi zagotovitev poizkopavalnih postopkov.</p>
Most na Soči	MN 08	stanovanjske površine – območja stanovanjske prostostoječe gradnje pretežno enodružinskih hiš		<p>Pogoji s področja varstva kulturne dediščine:</p> <p>470 Most na Soči – Arheološko najdišče Sveta Lucija</p> <p>Pred izvedbo vseh zemeljskih izkopov je potrebno opraviti predhodne raziskave, s katerimi se pridobijo informacije, potrebne za določitev natančnih ukrepov varstva; dediščina se lahko odstrani le pod</p>

Naselje	Šifra območja z NRP	Podrobnejša NRP	PIP za OPPN	Posebni PIP
Most na Soči	MN 09	parki		<p>nadzorom oz. z zaščitnimi arheološkimi izkopavanji; izvedba posegov predpostavlja tudi zagotovitev poizkopavalnih postopkov.</p> <p>Pogoji s področja varstva kulturne dediščine:</p> <p>470 Most na Soči – Arheološko najdišče Sveta Lucija</p> <p>Pred izvedbo vseh zemeljskih izkopov je potrebno opraviti predhodne raziskave, s katerimi se pridobijo informacije, potrebne za določitev natančnih ukrepov varstva; dediščina se lahko odstrani le pod nadzorom oz. z zaščitnimi arheološkimi izkopavanji; izvedba posegov predpostavlja tudi zagotovitev poizkopavalnih postopkov.</p> <p>Pogoji s področja varstva narave:</p> <p>Ohranjanje naj se avtohtona vegetacija.</p> <p>Pogoji s področja varstva kulturne dediščine:</p> <p>470 Most na Soči – Arheološko najdišče Sveta Lucija</p> <p>Pred izvedbo vseh zemeljskih izkopov je potrebno opraviti predhodne raziskave, s katerimi se pridobijo informacije, potrebne za določitev natančnih ukrepov varstva; dediščina se lahko odstrani le pod nadzorom oz. z zaščitnimi arheološkimi izkopavanji; izvedba posegov predpostavlja tudi zagotovitev poizkopavalnih postopkov.</p>
Most na Soči	MN 11	območja energetske infrastrukture		<p>Pogoji s področja varstva kulturne dediščine:</p> <p>470 Most na Soči – Arheološko najdišče Sveta Lucija</p> <p>Pred izvedbo vseh zemeljskih izkopov je potrebno opraviti predhodne raziskave, s katerimi se pridobijo informacije, potrebne za določitev natančnih ukrepov varstva; dediščina se lahko odstrani le pod nadzorom oz. z zaščitnimi arheološkimi izkopavanji; izvedba posegov predpostavlja tudi zagotovitev poizkopavalnih postopkov.</p> <p>Pogoji s področja varstva kulturne dediščine:</p> <p>470 Most na Soči – Arheološko najdišče Sveta Lucija</p> <p>Pred izvedbo vseh zemeljskih izkopov je potrebno opraviti predhodne raziskave, s katerimi se pridobijo informacije, potrebne za določitev natančnih ukrepov varstva; dediščina se lahko odstrani le pod nadzorom oz. z zaščitnimi arheološkimi izkopavanji; izvedba posegov predpostavlja tudi zagotovitev poizkopavalnih postopkov.</p> <p>Pogoji s področja varstva pred elektromagnetnim sevanjem:</p> <p>V enoti je treba zagotoviti, da objekti namenjeni bivanju (stalnemu ali začasnemu) ne bodo locirani v območju varovalnega pasu 35 kV daljnovoda.</p>
Most na Soči	MN 12	površine za turizem – površine za turizem na podeželju		<p>Pogoji s področja varstva kulturne dediščine:</p> <p>470 Most na Soči – Arheološko najdišče Sveta Lucija</p> <p>Pred izvedbo vseh zemeljskih izkopov je potrebno opraviti predhodne raziskave, s katerimi se pridobijo informacije, potrebne za določitev natančnih ukrepov varstva; dediščina se lahko odstrani le pod nadzorom oz. z zaščitnimi arheološkimi izkopavanji; izvedba posegov predpostavlja tudi zagotovitev poizkopavalnih postopkov.</p> <p>Pogoji s področja varstva kulturne dediščine:</p> <p>470 Most na Soči – Arheološko najdišče Sveta Lucija</p> <p>Pred izvedbo vseh zemeljskih izkopov je potrebno opraviti predhodne raziskave, s katerimi se pridobijo informacije, potrebne za določitev natančnih ukrepov varstva; dediščina se lahko odstrani le pod nadzorom oz. z zaščitnimi arheološkimi izkopavanji; izvedba posegov predpostavlja tudi zagotovitev poizkopavalnih postopkov.</p> <p>Pogoji s področja varstva pred poplavlami:</p> <p>Na delu enote, ki sega v poplavno območje, so na obstoječih objektih mogoči le posegi, ki jih dovoljuje 99. člen tega odloka (poplavna območja).</p>
Most na Soči	MN 13	površine podeželskega naselja		<p>Pogoji s področja varstva kulturne dediščine:</p> <p>470 Most na Soči – Arheološko najdišče Sveta Lucija</p> <p>Pred izvedbo vseh zemeljskih izkopov je potrebno opraviti predhodne raziskave, s katerimi se pridobijo informacije, potrebne za določitev natančnih ukrepov varstva; dediščina se lahko odstrani le pod nadzorom oz. z zaščitnimi arheološkimi izkopavanji; izvedba posegov predpostavlja tudi zagotovitev poizkopavalnih postopkov.</p> <p>Pogoji s področja varstva pred poplavlami:</p> <p>Na delu enote, ki sega v poplavno območje, so na obstoječih objektih mogoči le posegi, ki jih dovoljuje 99. člen tega odloka (poplavna območja).</p> <p>Splošni pogoji:</p> <p>Območje ČN Most na Soči.</p> <p>Pogoji s področja varstva kulturne dediščine:</p> <p>470 Most na Soči – Arheološko najdišče Sveta Lucija</p> <p>Pred izvedbo vseh zemeljskih izkopov je potrebno opraviti predhodne</p>
Most na Soči	MN 14	območja okoljske infrastrukture		

Naselje	Šifra območja z NRP	Podrobnejša NRP	PIP za OPPN	Posebni PIP
				<p>Posebni PIP</p> <p>raziskave, s katerimi se pridobijo informacije, potrebne za določitev natančnih ukrepov varstva; dediščina se lahko odstrani le pod nadzorom oz. z zaščitnimi arheološkimi izkopavanji; izvedba posegov predpostavlja tudi zagotovitev poizkopavalnih postopkov.</p> <p>Pogoji s področja varstva pred poplavlami:</p> <p>Na delu enote, ki sega v poplavno območje, so na obstoječih objektih mogoči le posegi, ki jih dovoljuje 99. člen tega odloka (poplavna območja).</p> <p>Pogoji s področja varstva kulturne dediščine:</p> <p>470 Most na Soči – Arheološko najdišče Sveta Lucija</p> <p>Pred izvedbo vseh zemeljskih izkopov je potrebno opraviti predhodne raziskave, s katerimi se pridobijo informacije, potrebne za določitev natančnih ukrepov varstva; dediščina se lahko odstrani le pod nadzorom oz. z zaščitnimi arheološkimi izkopavanji; izvedba posegov predpostavlja tudi zagotovitev poizkopavalnih postopkov.</p> <p>Pogoji s področja varstva narave:</p> <p>Vsi posegi naj se načrtujejo tako, da ne bodo posegali v reko Sočo ter da se ohrani oz. ponovno vzpostavi obrežni pas vegetacije.</p> <p>Pogoji s področja varstva pred poplavlami:</p> <p>Na delu enote, ki sega v poplavno območje objekti – razen športnih igrišč (24110) – niso dovoljeni. Dovoljene so samo ureditve, ki ne spreminjajo konfiguracije in obstoječih kot terena.</p> <p>Pogoji s področja varstva kulturne dediščine:</p> <p>470 Most na Soči – Arheološko najdišče Sveta Lucija</p> <p>Pred izvedbo vseh zemeljskih izkopov je potrebno opraviti predhodne raziskave, s katerimi se pridobijo informacije, potrebne za določitev natančnih ukrepov varstva; dediščina se lahko odstrani le pod nadzorom oz. z zaščitnimi arheološkimi izkopavanji; izvedba posegov predpostavlja tudi zagotovitev poizkopavalnih postopkov.</p> <p>23133 Most na Soči – Naselje</p> <p>Zaščitni in vanuje se zgodovinski značaj naselja, prepoznana lega v prostoru, značilna naselbinska zasnova, odnos med posameznimi stavbami in odprtim prostorom, robove naselja, vedute na naselje in okoliško krajino.</p> <p>Pogoji s področja varstva narave:</p> <p>Vsi posegi naj se načrtujejo tako, da ne bodo posegali v reko Sočo ter da se ohrani oz. ponovno vzpostavi obrežni pas vegetacije.</p> <p>Pogoji s področja varstva pred poplavlami:</p> <p>Na delu enote, ki sega v poplavno območje, objekti – razen športnih igrišč (24110) – niso dovoljeni. Dovoljene so samo ureditve, ki ne spreminjajo konfiguracije in obstoječih kot terena ter samo vzdrževalna dela in obnova v obstoječih gabaritih na legalno zgrajenih objektih.</p>
Most na Soči	MN 15	površine za oddih, rekreacijo in šport – območja, namenjena turističnim kampom		<p>Splošni pogoji:</p> <p>Območje obstoječih stanovanjskih objektov, ki se na severu dopolnjuje s turističnimi kapacitetami.</p>
Most na Soči	MN 16	parki		<p>Površine za turizem – površine za turizem na podeželju</p>
Most na Soči	MN 17			

Naselje	Šifra območja z NRP	Podrobnejša NRP	PIP za OPPN	Posebni PIP
Most na Soči	MN 18	ostale prometne površine		Splošni pogoji: Območje namenjeno turističnemu parkirišču. Možne so dodatne dejavnosti za turistično ponudbo.
Most na Soči	MN 19	površine za turizem - površine za turizem na podeželju	Splošni pogoji: Območje se ureja v skladu z okoliško arhitekturo in krajino.	

PEČINE

Naselje	Šifra območja z NRP	Podrobnejša NRP	PIP za OPPN	Posebni PIP
Pečine	PE 03	površine podeželskega naselja		Pogoji s področja varstva kulturne dediščine: 18096 Pečine – Srednjeveško grobišče Kaplanija Pred izvedbo vseh zemeljskih izkopov je potrebno opraviti predhodne raziskave, s katerimi se pridobijo informacije, potrebne za določitev natančnih ukrepov varstva; dediščina se lahko odstrani le pod nadzorom oz. z zaščitnimi arheološkimi izkopavanji; izvedba posegov predpostavlja tudi zagotovitev poizkopavalnih postopkov.
Pečine	PE 05	površine podeželskega naselja		Pogoji s področja varstva kulturne dediščine: 18096 Pečine – Srednjeveško grobišče Kaplanija Pred izvedbo vseh zemeljskih izkopov je potrebno opraviti predhodne raziskave, s katerimi se pridobijo informacije, potrebne za določitev natančnih ukrepov varstva; dediščina se lahko odstrani le pod nadzorom oz. z zaščitnimi arheološkimi izkopavanji; izvedba posegov predpostavlja tudi zagotovitev poizkopavalnih postopkov.
Pečine	PE 06	druga območja centralnih dejavnosti – območja, namenjena trgovskim, oskrbnim, poslovnim, storitvenim, gostinskim dejavnostim, manjša obrt – gasilski dom		Splošni pogoji: Na območju enote se pred objektom krajevne skupnosti zagotovi oblikovanje javnega prostora.

PETROVO BRDO

Naselje	Šifra območja z NRP	Podrobnejša NRP	PIP za OPPN	Posebni PIP
Petrovo Brdo	PB 05	površine za turizem - površine za turizem na podeželju		Splošni pogoji: Območje planinske koč.
Petrovo Brdo	PB 07	stanovanjske površine za posebne namene		Splošni pogoji: Območje obstoječega doma starejših občanov.

PODBRDO

Naselje	Šifra območja z NRP	Podrobnejša NRP	PIP za OPPN	Posebni PIP
Podbrdo	PD 01	površine za turizem - površine za turizem na podeželju		Splošni pogoji: Območje turistično-gostinske točke. Dovoljene so ureditve za potrebe turizma, obstoječe ribogojnice ter obstoječe male hidroelektrarne.
Podbrdo	PD 05	stanovanjske površine – območja stanovanjske prostostoječe gradnje pretežno enodružinskih hiš	Splošni pogoji: Stanovanjska gradnja naj se prilagaja plastnicam. Vzpostavi naj se peš komunikacija do centra Podbrda ter ob siliu z enoto urejanja PD 06 zagotovi javni zeleni prostor z dostopom iz mestnega jedra. V delu enote se lahko načrtuje tudi strnjena stanovanjska gradnja (vrstne ali atrijske hiše).	Pogoji s področja varstva kulturne dediščine: Območje starega jedra naselja. Ohranjajo in urejajo se javne površine v enoti. Pogoji s področja varstva kulturne dediščine: 3892 Podbrdo – Cerkev sv. Nikolaja Pogoji s področja varstva kulturne dediščine: 300955 Podbrdo – Spomenik ponesrečenim pri gradnji Bohinjskega predora. Odnos sosednjih objektov do spomenika mora ostati nespremenjen. Pogoji s področja varstva kulturne dediščine: 16102 Podbrdo – Vaško jedro Pogoji s področja varstva narave: Morebitna obnovitvena in vzdrževalna dela naj se prilagodijo življenjskemu ciklusu netopirjev. Investitor naj se za usmeritve obrne na Zavod RS za varstvo narave, OE Nova gorica. Morebitno urejanje okolice cerkva naj se prilagodi na način, da se ohranja drevesa, sklenjene mejice, grmovje in gozd in se s tem ohranja kvalitetne letalne poti v življenjskem prostoru netopirjev. Pogoji s področja varstva narave na podlagi študije presoje sprejemljivosti vplivov OPN na območja Nature 2000 in zavarovana območja: cerkev sv. Nikolaja Ohranjati sedanje stanje v objektih, kjer so kotišča netopirjev. Stavbe naj se obnavljajo v času, ko tam ni netopirjev. Pri obnovi naj se ohranijo preletevalne odprtine, ki naj se ne osvetlijujejo. Pomembno je ohraniti povezavo med zatočišči in prehranskimi habitati, zato naj se okolica cerkve ureja tako, da se ohranja drevesa, sklenjene mejice, grmovje in gozd. Čim manjše poseganje v gozd kot prehranski habitat.
Podbrdo	PD 06	osrednja območja centralnih dejavnosti		
Podbrdo	PD 08	osrednja območja centralnih dejavnosti	Splošni pogoji: Proste površine v enoti naj se prvenstveno namenijo zelenim javnim površinam ter oblikovanju trga, reševanju pomanjkanja parkirnih mest (nove parkirne površine oz. garažna hiša) ter razvoju oskrbnih in storitvenih dejavnosti. Novogradnje za potrebe individualnega bivanja niso dovoljene. V postopku OPPN naj se	

Naselje	Šifra območja z NRP	Podrobnejša NRP	PIP za OPPN	Posebni PIP
			<p>preuči možnosti premaknitve trase ceste proti jugu in s tem vzpostavitve trga pred objekti z javno funkcijo v enoti. V enoti naj se načrtuje peš površine proti ostalim delom naselja Podbrdo.</p> <p>Pogoji s področja varstva narave:</p> <p>Morebitna obnovitvena in vzdrževalna dela naj se prilagodijo življenjskemu ciklusu netopirjev. Investitor naj se za usmeritve obrne na Zavod RS za varstvo narave, OE Nova gorica. Morebitno urejanje okolice cerkva naj se prilagodi na način, da se ohranja drevesa, sklenjene mejice, grmovje in gozd in se s tem ohranja kvalitete letalne poti v življenjskem prostoru netopirjev.</p>	
Podbrdo	PD 11	stanovanjske površine – območja stanovanjske prostostoječe gradnje pretežno enodružinskih hiš	Splošni pogoji: Zasnova nove soseske naj se prilagaja reliefnim značilnostim. V delu enote se lahko načrtuje tudi strnjena stanovanjska gradnja (vrstne ali atrijske hiše).	
Podbrdo	PD 13	druga območja centralnih dejavnosti – območja, namenjena dejavnostim zdravstva in socialnega varstva		Splošni pogoji: V območju se prednostno urejajo objekti, namenjeni zdravstvenemu varstvu, kot dodatne dejavnosti v enoti pa so dovoljene še druge storitvene in oskrbne dejavnosti.
Podbrdo	PD 17	gospodarske cone		Splošni pogoji: Ob posegih naj se idejno načrtuje prenova celotne cone.
Podbrdo	PD 19	območja okoljske infrastrukture		Pogoji s področja varstva narave na podlagi študije presoje sprejemljivosti vplivov OPN na območja Nature 2000 in zavarovana območja: Osnovne zahteve so, da iztok iz ČN ne poslabša kvalitete vode v Bači in da vsebnosti snovi ustrezajo okoljskim standardom. Izpust iz ČN v Bačo ne sme biti neposredno na vplivnem območju prodišč in drsišč rib, ne sme se posegati v obrečno lesno vegetacijo. V postopku izdaje gradbenega dovoljenja, kjer se posebej prouči vpliv na rabe in rake, je potrebno pridobiti soglasje pristojne organizacije za varstvo narave (ZRSVN).
Podbrdo	PD 21	stanovanjske površine - območja večstanovanjske gradnje		
PODMELEC				
Naselje	Šifra območja z NRP	Podrobnejša NRP	PIP za OPPN	Posebni PIP
				Pogoji s področja varstva kulturne dediščine: 18095 Podmelec – Arheološko območje Starine Pred izvedbo vseh zemeljskih izkopov je potrebno opraviti predhodne raziskave, s katerimi se pridobijo informacije, potrebne za določitev natančnih ukrepov varstva dediščina se lahko odstrani le pod nadzorom oz. z zaščitnimi arheološkimi izkopavanji; izvedba posegov predpostavlja tudi zagotovitev poizkopavalnih postopkov.
Podmelec	PM 03	površine podeželskega naselja		

POLJE

Naselje	Šifra območja z NRP	Podrobnejša NRP	PIP za OPPN	Posebni PIP
Polje	PJ 02	površine podeželskega naselja		Pogoji s področja varstva kulturne dediščine: Možne so manjše zapolnitve s stanovanjsko in zlasti z gospodarsko funkcijo. Zашčiti in varuje se zgodovinski značaj naselja, prepoznana lega v prostoru, značilna nasebinska zasnova, odnos med posameznimi stavbami in odprtim prostorom, robove naselja, vedute na naselje in okoliško krajino.

POLJUBINJ

Naselje	Šifra območja z NRP	Podrobnejša NRP	PIP za OPPN	Posebni PIP
Pojlubinj	PL 01	površine za oddih, rekreacijo in šport - območja športnih igrišč		Splošni pogoji: Območje vzletišča za jadralne padalce in letalce Kobala. Dovoljeni so posegi in ureditve v skladu z dopolnjevanjem ponudbe teh dveh dejavnosti.
Pojlubinj	PL 02	območja okoljske infrastrukture		Pogoji s področja varstva narave: Ohranjanje naj se za živali in rastline pomembne strukture v krajini kot npr. mejice in obvodno drevnino.
Pojlubinj	PL 04	stanovanjske površine - območja stanovanjske prostostoječe gradnje pretežno enodružinskih hiš	Splošni pogoji: Prometno napajanje območja se zagotovi ob industrijski coni in ne skozi vas. S prometnim omrežjem v enoti se zagotavlja tudi napajanje enote PL 03 in enote PL 22. S tem se rešuje prometno preobremenjenost ceste skozi stari del naselja Poljubinj. V enoti se oblikujejo javni prostori in zelene površine, ki izkoristijo potok skozi enoto. Enota od javnih površin se v predvidi na najbližji možni lokaciji ob starem delu naselja (čim bliže enoti PL 05). Na njej se zagotovi javni prostor in otroško igrišče za potrebe tega dela vasi.	
Pojlubinj	PL 09	osrednja območja centralnih dejavnosti		Splošni pogoji: V enoti novogradnje stanovanjskih hiš niso dovoljene. Nezazidan prostor se namenja oblikovanju jedra naselja ter osrednjih javnih površin naselja.
Pojlubinj	PL 11	stanovanjske površine - območja stanovanjske prostostoječe gradnje pretežno enodružinskih hiš	Splošni pogoji: V okviru enote se ureja javne površine naselja Poljubinj - predvsem se zagotovi avtobusna postaja in otroško igrišče. Pogoji s področja varstva kulturne dediščine: 19481 Poljubinj - Kašča na domačiji Poljubinj 60 Potrebno je ohraniti vsebinski prostorski kontekst zavarovane enote.	
Pojlubinj	PL 13	območje gospodarske cone	Splošni pogoji: Ureja se na podlagi Urbanistično tehničnih smernic Poslovna cona Poljubinj II (Uradne objave, št. 9/2008).	
Pojlubinj	PL 16	površine za oddih, rekreacijo in šport - območja namenjena turističnim kampom		Splošni pogoji: V območje gozda s poudarjenimi funkcijami naj se z gradnjo ne posega. Urejanje po predlogi Idejni predlog - turistični kamp, maj 2008.

Naselje	Šifra območja z NRP	Podrobnejša NRP	PIP za OPPN	Posebni PIP
Pojubinj	PL 19	območja energetske infrastrukture	<p>Splošni pogoji: Sanacijski OPPN.</p> <p>Na območju je poleg dejavnosti in posegov, namenjenih za potrebe pridobivanja mineralnih surovin, dovoljena predelava gradbenega materiala.</p> <p>Pogoji s področja varstva narave: Območja naj se ne zasaja s smreko, ampak z drevjem, ki se na tej nadmorski višini naravno pojavlja ob strugi Godiče in Soče, npr. z različnimi vrstami Salix sp.</p> <p>Pogoji s področja varstva pred poplavi: Na delu enote, ki sega v poplavno območje, so na obstoječih objektih mogoči le posegi, ki jih dovoljuje 99. člen tega odloka (poplavna območja).</p>	<p>Pogoji s področja varstva narave na podlagi študije presoje sprejemljivosti vplivov OPN na območja Nature 2000 in zavarovana območja. Kamp mora biti primerno urejen, z urejenimi odplakami (čistilna naprava) in odvoz smeti. Sekanje in krčenje obrežne lesne vegetacije ni dovoljeno. Namestitve novih obcestnih svetilk izven strnjjenih naselij naj se omeji na minimum. Postavitve svetilk le kjer je to nujno potrebno, vendar morajo te svetilke svetiti le pod vodotavnico in ne smejo oddajati svetlobe v ultravijoličnem spektru. Reklamna in okrasna osvetlitev naj se na območju urejanja časovno omeji (max. do 23 ure).</p> <p>Splošni pogoji: Območje obstoječe razdelilne transformatorske postaje ter poslovnih prostorov elektro služb.</p> <p>Pogoji s področja varstva pred poplavi: Na delu enote, ki sega v poplavno območje, so na obstoječih objektih mogoči le posegi, ki jih dovoljuje 99. člen tega odloka (poplavna območja).</p>
Pojubinj	PL 20	površine nadzemnega pridobivalnega prostora	<p>Splošni pogoji: Na območju je poleg dejavnosti in posegov, namenjenih za potrebe pridobivanja mineralnih surovin, dovoljena predelava gradbenega materiala.</p> <p>Pogoji s področja varstva narave: Območja naj se ne zasaja s smreko, ampak z drevjem, ki se na tej nadmorski višini naravno pojavlja ob strugi Godiče in Soče, npr. z različnimi vrstami Salix sp.</p> <p>Pogoji s področja varstva pred poplavi: Na delu enote, ki sega v poplavno območje, so na obstoječih objektih mogoči le posegi, ki jih dovoljuje 99. člen tega odloka (poplavna območja).</p>	<p>Pogoji s področja varstva kulturne dediščine: 18093 Arheološko območje Šance</p> <p>Pred izvedbo vseh zemeljskih izkopov je potrebno opraviti predhodne raziskave, s katerimi se pridobijo informacije, potrebne za določitev natančnih ukrepov varstva; dediščina se lahko odstrani le pod nadzorom oz. z zaščitnimi arheološkimi izkopavanji; izvedba posegov predpostavlja tudi zagotovitev poizkopavalnih postopkov.</p>
Pojubinj	PL 21	območja okoljske infrastrukture	<p>Splošni pogoji: Območje namenjeno razvoju termalnega turizma. Posebna pozornost se daje pri oblikovanju prehodov med turističnimi kompleksi in odprtim prostorom ter veduti na cerkev sv. Marka iz Tolmina ter iz novega območja.</p> <p>Pogoji s področja varstva kulturne dediščine: 18093 Arheološko območje Šance 18094 Poljubinj – Prazgodovinsko najdišče Na Kuku</p>	<p>Pogoji s področja varstva kulturne dediščine: 18093 Arheološko območje Šance</p> <p>Pred izvedbo vseh zemeljskih izkopov je potrebno opraviti predhodne raziskave, s katerimi se pridobijo informacije, potrebne za določitev natančnih ukrepov varstva; dediščina se lahko odstrani le pod nadzorom oz. z zaščitnimi arheološkimi izkopavanji; izvedba posegov predpostavlja tudi zagotovitev poizkopavalnih postopkov.</p>
Pojubinj	PL 22	površine za turizem - površine za turizem v mestnem okolju	<p>Splošni pogoji: Območje namenjeno razvoju termalnega turizma. Posebna pozornost se daje pri oblikovanju prehodov med turističnimi kompleksi in odprtim prostorom ter veduti na cerkev sv. Marka iz Tolmina ter iz novega območja.</p> <p>Pogoji s področja varstva kulturne dediščine: 18093 Arheološko območje Šance 18094 Poljubinj – Prazgodovinsko najdišče Na Kuku</p>	<p>Pogoji s področja varstva kulturne dediščine: 18093 Arheološko območje Šance</p> <p>Pred izvedbo vseh zemeljskih izkopov je potrebno opraviti predhodne raziskave, s katerimi se pridobijo informacije, potrebne za določitev natančnih ukrepov varstva; dediščina se lahko odstrani le pod nadzorom oz. z zaščitnimi arheološkimi izkopavanji; izvedba posegov predpostavlja tudi zagotovitev poizkopavalnih postopkov.</p>

Naselje	Šifra območja z NRP	Podrobnejša NRP	PIP za OPPN	Posebni PIP
			<p>Pred izvedbo vseh zemeljskih izkopov je potrebno opraviti predhodne raziskave, s katerimi se pridobijo informacije, potrebne za določitev natančnih ukrepov varstva; dediščina se lahko odstrani le pod nadzorom oz. z zaščitnimi arheološkimi izkopavanji; izvedba posegov predpostavlja tudi zagotovitev poizkopavalnih postopkov.</p> <p>Pogoji s področja varstva narave na podlagi študije presoje sprejemljivosti vplivov OPN na območja Nature 2000 in zavarovana območja:</p> <p>varovano območje: SI3000254 Soča z Volarjo, NS Soča (reka)</p> <p>Za območje je predviden OPPN, v okviru katerega naj se načrtuje ureditev na ta način, da se ohranja travniške površine v največji možni meri.</p> <p>V okviru izdelave OPPN je treba izdelati študijo celovite presoje vplivov, kjer je treba vključiti presojo za habitatske tipe, netopirje in hrošče.</p> <p>Priporočila za upravljaljski načrt: na ohranjenih travniških površinah je treba s primerno rabo vzpostaviti habitatski tip HT 6510, še posebej z ustvarjanjem pogojev za rast zdravilne strašnice (<i>Sanguisorba officinalis</i> L.) – hranilna rastlina za metulje mravljiščarje.</p> <p>V okviru izdelave OPPN je treba izdelati študijo celovite presoje vplivov, kjer je treba vključiti presojo za habitatske tipe, metulje (še posebej za čmoga apolona <i>Pamassius mnemosyne</i>), netopirje in hrošče ter pripraviti primere ukrepe (svetlobno onesnaževanje, ohranjanje mejic).</p>	

PONIKVE

Naselje	Šifra območja z NRP	Podrobnejša NRP	PIP za OPPN	Posebni PIP
Ponikve	PO 04	površine podeželskega naselja		<p>Pogoji s področja varstva kulturne dediščine:</p> <p>3026115 Ponikve – Razpelo ob cesti</p> <p>Enota dediščine se zaščiti in varuje na avtentični lokaciji, v okviru parcele. Potrebno je ohraniti vsebinski prostorski kontekst zavarovane enote in njeno veduto.</p>
Ponikve	PO 07	površine za oddih, rekreacijo in šport - območja športnih igrišč		<p>Splošni pogoji:</p> <p>Območje obstoječega smučišča in smučarske skalalnice. Dovoljene so ureditve za potrebe zimskega športa.</p>
Ponikve	PO 09	kmetijsko zemljišče		<p>Splošni pogoji:</p> <p>Na območju enote urejanja prostora so dovoljene sezonske ureditve za potrebe smučišča ter za potrebe parkiranja in začasnih turističnih ureditev vezanih na smučišče.</p>
Ponikve	PO 10	kmetijsko zemljišče		<p>Splošni pogoji:</p> <p>Na območju enote urejanja prostora so dovoljene sezonske ureditve za potrebe smučišča ter za potrebe parkiranja in začasnih turističnih ureditev vezanih na smučišče.</p>

Naselje	Šifra območja z NRP	Podrobnejša NRP	PIP za OPPN	Posebni PIP
Ponikve	PO 14	druga območja centralnih dejavnosti – območja, namenjena dejavnostim kulture ter verskim objektom s pripadajočimi ureditvami.		Pogoji s področja varstva kulturne dediščine: 3003928 Ponikve – Cerkev Marijinega obiskovanja Možna je širitev pokopališča in posegi, ki niso vezani na funkcijo spomenika, s soglasjem ZVKDS.

POSTAJA

Naselje	Šifra območja z NRP	Podrobnejša NRP	PIP za OPPN	Posebni PIP
Postaja	PS 01	gospodarske cone	Splošni pogoji: Sanacijski OPPN.	
Postaja	PS 03	stanovanjske površine - območja stanovanjske prostostoječe gradnje pretežno enodružinskih hiš		Splošni pogoji: Na parceli objekta obstoječe proizvodne dejavnosti so dovoljene vse vrste gradenj v skladu z določili za IG za obstoječo dejavnost.

PRAPETNO

Naselje	Šifra območja z NRP	Podrobnejša NRP	PIP za OPPN	Posebni PIP
Prapetno	PR 03	površine podeželskega naselja		Pogoji s področja varstva kulturne dediščine: 21699 Prapetno – korito in znamenje Nacrtovane novogradnje naj ne posežejo v zavarovane parcele. Vzpostavi naj se cezura. Potrebno je ohraniti vsebinski prostorski kontekst zavarovane enote z okolico.

PRAPETNO BRDO

Naselje	Šifra območja z NRP	Podrobnejša NRP	PIP za OPPN	Posebni PIP
Prapetno Brdo	PA 04	površine podeželskega naselja - območja historičnega oziroma funkcijskega jedra podeželskega naselja		Pogoji s področja varstva kulturne dediščine: 3139 – Prapetno Brdo – Domačija Prapetno Brdo 16 310018 – Prapetno Brdo – Območje kozolcev Novogradnje naj ne posežejo v zavarovane parcele oz. zavarovano območje domačije. Vzpostavi naj se cezura. Potrebno je ohraniti vsebinski prostorski kontekst zavarovane enote z okolico. Zavarovano območje enote dediščine oz. domačije je zaščiten tudi z vplivnim območjem, ki ga je potrebno upoštevati, saj zagotavlja funkcionalno integriteto prostora, brez motečih prvlin.

ROČE

Naselje	Šifra območja z NRP	Podrobnejša NRP	PIP za OPPN	Posebni PIP
Roče	RČ 03	površine podeželskega naselja		<p>Pogoji s področja varstva kulturne dediščine: 23335 Roče – Domacija Roče 3</p> <p>Načrtovane novogradnje naj ne posežejo v zavarovane parcele oz. zavarovano območje domačije. Vzpostavi naj se cezura. Potrebno je ohraniti vsebinski prostorski kontekst zavarovane enote z okolico.</p> <p>Pogoji s področja varstva kulturne dediščine: 23336 Roče – Hiša Roče 1</p> <p>Načrtovane novogradnje naj ne posežejo v zavarovane parcele. Vzpostavi naj se cezura. Potrebno je ohraniti vsebinski prostorski kontekst zavarovane enote z okolico.</p> <p>Pogoji s področja varstva narave: Morebitna obnovitvena in vzdrževalna dela naj se prilagodijo življenjskemu ciklusu netopirjev. Izvajalci del naj se za konkretne smernice obrnejo na Zavod RS za varstvo narave, OE Nova gorica. Morebitno urejanje okolice cerkva naj se prilagodi na način, da se ohranja drevesa, sklenjene meje, grmovje in gozd in se s tem ohranja kvalitetne letalne poti v življenjskem prostoru netopirjev.</p>
Roče	RČ 04	pokopališča		

RUT

Naselje	Šifra območja z NRP	Podrobnejša NRP	PIP za OPPN	Posebni PIP
Rut	RU 02	površine podeželskega naselja		<p>Pogoji s področja varstva kulturne dediščine: 26977 Rut – Spomenik padlim borcem NOV</p> <p>Odnos sosednjih objektov do spomenika mora ostati nespremenjen.</p> <p>Pogoji s področja varstva kulturne dediščine: 16101 Rut – Vas</p> <p>Možne so manjše zapolnitve s stanovanjsko in gospodarsko funkcijo. Zaščititi in varuje se zgodovinski značaj naselja, prepoznana lega v prostoru, značilna naselbinska zasnova, odnos med posameznimi stavbami in odprtim prostorom, robove naselja, vedute na naselje in okoliško krajino.</p> <p>Spolšni pogoji: Ohranja se zeleni pas pod cerkvijo in s tem značilna veduta na cerkev.</p> <p>Pogoji s področja varstva kulturne dediščine: 16101 Rut – Vas</p> <p>Možne so manjše zapolnitve s stanovanjsko in gospodarsko funkcijo. Zaščititi in varuje se zgodovinski značaj naselja, prepoznana lega v prostoru, značilna naselbinska zasnova, odnos med posameznimi stavbami in odprtim prostorom, robove naselja, vedute na naselje in okoliško krajino.</p>
Rut	RU 03	pokopališča		

Naselje	Šifra območja z NRP	Podrobnejša NRP	PIP za OPPN	Posebni PIP
Rut	RU 04	osrednja območja centralnih dejavnosti		<p>Pogoji s področja varstva narave: Morebitna obnovitvena in vzdrževalna dela naj se prilagodijo življenjskemu ciklusu netopirjev. Izvajalci del naj se za konkretne smernice obrnejo na Zavod RS za varstvo narave, OE Nova Gorica. Morebitno urejanje okolice cerkva naj se prilagodi na način, da se ohranja drevesa, sklenjene mejice, grmovje in gozd in se s tem ohranja kvalitete letalne poti v življenjskem prostoru netopirjev.</p> <p>Pogoji s področja varstva kulturne dediščine: 16101 Rut – Vas Možne so manjše zapolnitve s stanovanjsko in gospodarsko funkcijo. Zaščititi in varuje se zgodovinski značaj naselja, prepoznana lega v prostoru, značilna naselbinska zasnova, odnos med posameznimi stavbami in odprtim prostorom, robove naselja, vedute na naselje in okoliško krajino.</p>

SELA NAD PODMELCEM

Naselje	Šifra območja z NRP	Podrobnejša NRP	PIP za OPPN	Posebni PIP
Sela nad Podmelcem	SP 02	površine podeželskega naselja		<p>Pogoji s področja varstva kulturne dediščine: 3003912 Sela nad Podmelcem – Cerkev Rožnovenske Materere božje Širitev poselitve naj ne sega v vplivno območje KD.</p>

SELA PRI VOLČAH

Naselje	Šifra območja z NRP	Podrobnejša NRP	PIP za OPPN	Posebni PIP
Sela pri Volčah	SV 01	površine za turizem - površine za turizem na podeželju	<p>Splošni pogoji: Območje turističnih prenočitvenih kapacitet. Območje naj se ureja v skladu z lokalno vaško arhitekturo. Stanovanjska gradnja na območju ni mogoča. Pogoji s področja varstva narave na podlagi študije presoje sprejemljivosti vplivov OPN na območja Nature 2000 in zavarovana območja. Prepovedano je vsako poseganje v 5m obvodni pas in pas obrežne vegetacije potoka Ušnik. Hkrati je potrebna tudi primerna ureditev komunalnih odpadkov (priključitev na ČN). Preprečitev svetlobnega onesneževanja: Namestitve novih občestnih svetilk naj se omeji na minimum in postavi le, kjer je to nujno potrebno, vendar morajo te svetilke svetiti le pod vodoravnico in ne smejo oddajati svetlobe v ultravijoličnem spektru. Reklama in okrasna osvetlitev naj se časovno omeji (max. do 23.ure).</p>	<p>Splošni pogoji: Za območje je sprejet Lokacijski načrt za obnovo in doinstalacijo obstoječe hidroelektrarne Dobljar na Soči - HE Dobljar II (Ur. l. RS št. 66/96-3653, 2/97-1 - popr., 110/02-5836 - ZUreP-1, 33/07-1761 - ZPNačrt)</p> <p>Splošni pogoji: Območje namenjeno izključno parkiranju tovornih vozil. V enoti visoke gradnje niso mogoče.</p>
Sela pri Volčah	SV 07	območja energetske infrastrukture		
Sela pri Volčah	SV 09	ostale prometne površine		

SELCE

Naselje	Šifra območja z NRP	Podrobnejša NRP	PIP za OPPN	Posebni PIP
Selce	SC 02	površine podeželskega naselja		<p>Splošni pogoji: Osrednji prostor v naselju naj se oblikuje kot turistično izhodiščna točka do naravnih vrednosti v okolici. Urejajo naj se javne površine ter parkirna mesta.</p>

SLAP OB IDRJIJCI

Naselje	Šifra območja z NRP	Podrobnejša NRP	PIP za OPPN	Posebni pogoji
Slap ob Idriji	SL 02	druga kmetijska zemljišča		<p>Splošni pogoji: Na enoti so dovoljeni začasni sezonski turistični objekti, travnata igrišča, šotorjenje ter z navedenimi objekti povezana infrastruktura.</p>
Slap ob Idriji	SL 04	površine podeželskega naselja		<p>Pogoji s področja varstva pred poplavami: Na delu enote, ki sega v poplavno območje, so na obstoječih objektih mogoči le posegi, ki jih dovoljuje 99. člen tega odloka (poplavna območja).</p>
Slap ob Idriji	SL 06	druga kmetijska zemljišča		<p>Splošni pogoji: Dovoljeno začasno šotorjenje. Postavljanje objektov ni dovoljeno. Na območjih, namenjenih za občasno šotorjenje, ni dovoljeno parkiranje avtomobilov. Ob predvidenem dogodku, ki bi zahteval uporabo kmetijskih površin, naj se zagotovi prenosne sanitarije in posebno mesto za začasno odlaganje odpadkov. Postavljanje šotorov v varstvenem pasu daljnovoda ni dovoljeno.</p>
Slap ob Idriji	SL 07	osrednja območja centralnih dejavnosti		<p>Pogoji s področja varstva pred poplavami: Postavljanje šotorov na delu enote, ki sega v poplavno območje, ni dovoljeno.</p>
Slap ob Idriji	SL 08	površine za oddih, rekreacijo in šport - območja športnih igrišč		<p>Pogoji s področja varstva pred poplavami: Na delu enote, ki sega v poplavno območje, so na obstoječih objektih mogoči le posegi, ki jih dovoljuje 99. člen tega odloka (poplavna območja).</p> <p>Splošni pogoji: Območje urejenega naravnega kopaljšča s športno infrastrukturo ob Idriji.</p> <p>Pogoji s področja varstva pred poplavami: Na delu enote, ki sega v poplavno območje, objekti – razen športnih igrišč (24110) – niso dovoljeni. Dovoljene so samo ureditve, ki ne spreminjajo konfiguracije in obstoječih kot terena ter samo vzdrževalna dela in obnova v obstoječih gabaritih na legalno zgrajenih objektih.</p>

STOPNIK

Naselje	Šifra območja z NRP	Podrobnejša NRP	PIP za OPPN	Posebni PIP
Stopnik	ST 01	območje energetske infrastrukture		<p>Spolni pogoji:</p> <p>Za gradnjo dostopnih poti do strojnice in zajetja ter postavitve cevovoda naj se uporabi obstoječe poti in vlake, cevovod pa naj se varje vkopa.</p>

STRŽIŠČE

Naselje	Šifra območja z NRP	Podrobnejša NRP	PIP za OPPN	Posebni PIP
Stržišče	SŽ 01	območja okoljske infrastrukture		<p>Pogoji s področja varstva kulturne dediščine:</p> <p>16100 Stržišče – Vas</p> <p>Možne so manjše zapolitivne s stanovanjsko in gospodarsko funkcijo. Zaščititi in varuje se zgodovinski značaj naselja, prepoznana lega v prostoru, značilna naselbinska zasnova, odnos med posameznimi stavbami in odprtim prostorom, robove naselja, vedute na naselje in okoliško krajino.</p>
Stržišče	SŽ 02	površine podeželskega naselja		<p>Pogoji s področja varstva kulturne dediščine:</p> <p>16100 Stržišče – Vas</p> <p>Možne so manjše zapolitivne s stanovanjsko in gospodarsko funkcijo. Zaščititi in varuje se zgodovinski značaj naselja, prepoznana lega v prostoru, značilna naselbinska zasnova, odnos med posameznimi stavbami in odprtim prostorom, robove naselja, vedute na naselje in okoliško krajino.</p>
Stržišče	SŽ 03	površine podeželskega naselja		<p>Pogoji s področja varstva kulturne dediščine:</p> <p>16100 Stržišče – Vas</p> <p>Možne so manjše zapolitivne s stanovanjsko in gospodarsko funkcijo. Zaščititi in varuje se zgodovinski značaj naselja, prepoznana lega v prostoru, značilna naselbinska zasnova, odnos med posameznimi stavbami in odprtim prostorom, robove naselja, vedute na naselje in okoliško krajino.</p>
Stržišče	SŽ 04	površine podeželskega naselja - območja historičnega oziroma funkcijskega jedra podeželskega naselja		<p>Pogoji s področja varstva kulturne dediščine:</p> <p>16100 Stržišče – Vas</p> <p>Možne so manjše zapolitivne s stanovanjsko in gospodarsko funkcijo. Zaščititi in varuje se zgodovinski značaj naselja, prepoznana lega v prostoru, značilna naselbinska zasnova, odnos med posameznimi stavbami in odprtim prostorom, robove naselja, vedute na naselje in okoliško krajino.</p>
Stržišče	SŽ 05	druga območja centralnih dejavnosti - območja namenjena dejavnostim kulture ter verskim objektom s pripadajočimi ureditvami		<p>Pogoji s področja varstva kulturne dediščine:</p> <p>16100 Stržišče – Vas</p> <p>Možne so manjše zapolitivne s stanovanjsko in gospodarsko funkcijo. Zaščititi in varuje se zgodovinski značaj naselja, prepoznana lega v prostoru, značilna naselbinska zasnova, odnos med posameznimi stavbami in odprtim prostorom, robove naselja, vedute na naselje in okoliško krajino.</p>

Naselje	Šifra območja z NRP	Podrobnejša NRP	PIP za OPPN	Posebni PIP
Stržišče	SŽ 06	območja okoljske infrastrukture		<p>Pogoji s področja varstva kulturne dediščine: 16'100 Stržišče – Vas</p> <p>Možne so manjše dopolnitve s stanovanjsko in gospodarsko funkcijo. Zaščiti in varuje se zgodovinski značaj naselja, prepoznana lega v prostoru, značilna naselbinska zasnova, odnos med posameznimi stavbami in odprtim prostorom, robove naselja, vedute na naselje in okoliško krajino.</p> <p>Splošni pogoji: Območje planinske kočje.</p> <p>Na planinskih postojankah so možna zgolj vzdrževalna in adaptacijska dela, ki pomenijo oblikovno in okoljsko sanacijo postojanke. Povečanje števila težišč ni dovoljeno.</p>
Stržišče	SŽ 07	površine za turizem - površine za turizem na podeželju		

ŠENTVIŠKA GORA

Naselje	Šifra območja z NRP	Podrobnejša NRP	PIP za OPPN	Posebni PIP
Šentviška Gora	ŠG 01	stanovanjske površine - območja stanovanjske prostostoječe gradnje pretežno enodružinskih hiš	<p>Splošni pogoji: Umestitev novih objektov naj bo takšna, da se ohranja dominantna vloga cerkve. Tipologija zazidave naj sledi avtohtonemu mozaičnemu poseelitvenemu vzorcu naselja.</p>	<p>Pogoji s področja varstva kulturne dediščine: 5035 Šentviška Gora – Arheološko območje Lukmanov grič</p> <p>Pred izvedbo vseh zemeljskih izkopov je potrebno opraviti predhodne raziskave, s katerimi se pridobijo informacije, potrebne za določitev natančnih ukrepov varstva; deciščina se lahko odstrani le pod nadzorom oz. z zaščitnimi arheološkimi izkopavariji; izvedba posegov predpostavlja tudi zagotovitev poizkopavalnih postopkov.</p> <p>Pogoji s področja varstva kulturne dediščine: 18085 Šentviška Gora – Ruševine cerkve sv. Petra in Pavla</p> <p>Pred izvedbo vseh zemeljskih izkopov je potrebno opraviti predhodne raziskave, s katerimi se pridobijo informacije, potrebne za določitev natančnih ukrepov varstva; deciščina se lahko odstrani le pod nadzorom oz. z zaščitnimi arheološkimi izkopavariji; izvedba posegov predpostavlja tudi zagotovitev poizkopavalnih postopkov. Možna je zahteva po prezentaciji arheoloških ostalin na mestu odkritja (in situ).</p> <p>Splošni pogoji: Območje okrog cerkve se ureja kot osrednji javni prostor v naselju.</p>
Šentviška Gora	ŠG 02	površine podeželskega naselja		
Šentviška Gora	ŠG 04	druga območja centralnih dejavnosti – območja, namenjena dejavnostim kulture ter verskim objektom s pripadajočimi ureditvami		
Šentviška Gora	ŠG 07	parki		<p>Splošni pogoji: Enota je namenjena vspostavitvi cezure med obstoječo gradnjo in novo sosesko. Ta se ureja kot predviden zeleni pas, ki se ga nameni javnim funkcijam v naselju – predvsem za športna in otroška igrišča ter za urejene javne prostore.</p>

TOLMIN

Naselje	Šifra območja z NRP	Podrobnejša NRP	PIP za OPPN	Posebni PIP
Tolmin	TO 01	območja okoljske infrastrukture		<p>Splošni pogoji:</p> <p>Območje odlegališča zemeljskih izkopov. Vzpostavitev kmetijskega zemljišča.</p> <p>Vsa dela v skladu s Programom zapiranja odlagališča inertnih odpadkov Štrklepece pri Tolminu, Komunala Tolmin d.o.o., marec 2004.</p> <p>Pogoji s področja varstva kulturne dediščine:</p> <p>3005040 Tolmin – Ruševine gradu na Kozlovem robu</p> <p>Pred izvedbo vseh zemeljskih izkopov je potrebno opraviti predhodne raziskave, s katerimi se pridobijo informacije, potrebne za določitev natančnih ukrepov varstva; dediščina se lahko odstrani le pod nadzorom oz. z zaščitnimi arheološkimi izkopavanji; izvedba posegov predpostavlja tudi zagotovitev poizkopavalnih postopkov. Možna je zahteva po prezentaciji arheoloških ostalin na mestu odkritja (in situ).</p>
Tolmin	TO 02	gospodarske cone		<p>Pogoji s področja varstva kulturne dediščine:</p> <p>3005040 Tolmin – Ruševine gradu na Kozlovem robu</p> <p>Pred izvedbo vseh zemeljskih izkopov je potrebno opraviti predhodne raziskave, s katerimi se pridobijo informacije, potrebne za določitev natančnih ukrepov varstva; dediščina se lahko odstrani le pod nadzorom oz. z zaščitnimi arheološkimi izkopavanji; izvedba posegov predpostavlja tudi zagotovitev poizkopavalnih postopkov. Možna je zahteva po prezentaciji arheoloških ostalin na mestu odkritja (in situ).</p>
Tolmin	TO 03	območja okoljske infrastrukture		<p>Splošni pogoji:</p> <p>Območje reliefnega roba Tolmina. Območje se ohranja kot eno najbolj prepoznavnih krajinskih struktur in eden glavnih vedutnih elementov mesta Tolmin. Dovoljene so samo ureditve javnega pomena.</p>
Tolmin	TO 05	druge urejene zelene površine		<p>Splošni pogoji:</p> <p>Na območju je dovoljeno le vzdrževanje in odstranitev objektov. Širitev obsega proizvodnje v prostorskem smislu ni dovoljena. Dejavnost se na tem mestu lahko opravlja zgolj v obstoječem prostorskem obsegu.</p>
Tolmin	TO 06	gospodarske cone		<p>Splošni pogoji:</p> <p>Na območju enote se parcela 207/37 ureja kot javna površina.</p>
Tolmin	TO 07	stanovanjske površine - območja stanovanjske prostostoječe gradnje pretežno enodružinskih hiš		<p>Pogoji s področja varstva kulturne dediščine:</p> <p>3005040 Tolmin – Ruševine gradu na Kozlovem robu</p> <p>Pred izvedbo vseh zemeljskih izkopov je potrebno opraviti predhodne raziskave, s katerimi se pridobijo informacije, potrebne za določitev natančnih ukrepov varstva; dediščina se lahko odstrani le pod nadzorom oz. z zaščitnimi arheološkimi izkopavanji; izvedba posegov predpostavlja tudi zagotovitev poizkopavalnih postopkov. Možna je</p>
Tolmin	TO 09	stanovanjske površine - območja stanovanjske prostostoječe gradnje pretežno enodružinskih hiš		<p>predpostavlja tudi zagotovitev poizkopavalnih postopkov. Možna je</p>

Naselje	Šifra območja z NRP	Podrobnejša NRP	PIP za OPPN	Posebni PIP
Tolmin	TO 10	območja okoljske infrastrukture		<p>zahteva po prezentaciji arheoloških ostalin na mestu odkritja (in situ).</p> <p>Pogoji s področja varstva kulturne dediščine:</p> <p>3026986 Tolmin – Spomenik padlima borcema NOV</p> <p>Ohranjati se mora veduta na spomenik s ceste. Ob spomeniku se ohranja urejen prostor, objekti se ne gradijo preblizu, višinski gabariti ne presegajo gabaritov obstoječih gradenj.</p> <p>Pogoji s področja varstva kulturne dediščine:</p> <p>3005040 Tolmin – Ruševine gradu na Kozlovem robu</p> <p>Pred izvedbo vseh zemeljskih izkopov je potrebno opraviti predhodne raziskave, s katerimi se pridobijo informacije, potrebne za določitev natančnih ukrepov varstva; dediščina se lahko odstrani le pod nadzorom oz. z zaščitnimi arheološkimi izkopavanji; izvedba posegov predpostavlja tudi zagotovitev poizkopavalnih postopkov. Možna je zahteva po prezentaciji arheoloških ostalin na mestu odkritja (in situ).</p> <p>Pogoji s področja varstva kulturne dediščine:</p> <p>3005040 Tolmin – Ruševine gradu na Kozlovem robu</p> <p>Pred izvedbo vseh zemeljskih izkopov je potrebno opraviti predhodne raziskave, s katerimi se pridobijo informacije, potrebne za določitev natančnih ukrepov varstva; dediščina se lahko odstrani le pod nadzorom oz. z zaščitnimi arheološkimi izkopavanji; izvedba posegov predpostavlja tudi zagotovitev poizkopavalnih postopkov. Možna je zahteva po prezentaciji arheoloških ostalin na mestu odkritja (in situ).</p>
Tolmin	TO 11	območja okoljske infrastrukture		<p>Splošni pogoji:</p> <p>Območje reliefnega roba Tolmina. Območje se ohranja kot eno najbolj prepoznavnih krajinskih struktur in eden glavnih vedutnih elementov mesta Tolmin. Dovoljene so samo ureditve javnega pomena.</p> <p>Splošni pogoji:</p> <p>Dovoljena tudi strnjena gradnja – vrstne hiše.</p> <p>Splošni pogoji:</p> <p>Območje predhodno namenjeno večstanovanjski gradnji in servisnim ter oskbnim dejavnostim.</p> <p>Splošni pogoji:</p> <p>Območje osrednjega parka s certkivo. Dovoljene so ureditve z javnim pomenom.</p> <p>Splošni pogoji:</p> <p>Ves parterni prostor ob večstanovanjskih zgradbah je javni odprti prostor. Ograjevanje ni dovoljeno.</p>
Tolmin	TO 12	druge urejene zelene površine		
Tolmin	TO 14	stanovanjske površine - območja stanovanjske prostostoječe gradnje pretežno enodružinskih hiš		
Tolmin	TO 16	osrednja območja centralnih dejavnosti		
Tolmin	TO 18	parki		
Tolmin	TO 19	stanovanjske površine - območja večstanovanjske gradnje		

Naselje	Šifra območja z NRP	Podrobnejša NRP	PIP za OPPN	Posebni PIP
Tolmin	TO 20	stanovanjske površine - območja večstanovanjske gradnje		<p>Splošni pogoji:</p> <p>Prednostno se rešuje problematika dovozov in mirujoči promet. Ves parterni prostor ob večstanovanjskih zgradbah je javni odprti prostor. Ograjevanje ni dovoljeno.</p> <p>Na parcelah številka 720 in 721 veljajo sledeči faktorji izrabe:</p> <p>FZ: 0.25</p> <p>Etažnost: P+3</p>
Tolmin	TO 21	stanovanjske površine - območja stanovanjske prostostoječe gradnje pretežno enodružinskih hiš		<p>Splošni pogoji:</p> <p>Območje obstoječih vil. Ohranjajo se obstoječi gabariti, vollumni, odmiki in faktorji zazidavnosti.</p>
Tolmin	TO 22	osrednja območja centralnih dejavnosti		<p>Splošni pogoji:</p> <p>Območje prednostno namenjeno večstanovanjski gradnji in servisnim ter oskrbnim dejavnostim.</p>
				<p>Splošni pogoji:</p> <p>Območje urejanja naravnega kopališča ob reki Soči ter vstopno – izstopne točke. Dovoljeno je urejanje zelenih površin, otroških igrišč, sprehajalnih poti, naravnih kopališč ...</p> <p>Pogoji s področja varstva narave:</p> <p>Vsi posegi in dejavnosti se lahko odvijajo v skladu z varstvenim režimom.</p> <p>Pogoji s področja varstva narave na podlagi študije presoje sprejemljivosti vplivov OPN na območja Nature 2000 in zavarovana območja:</p> <p>varovano območje: SI3000254 Soča z Volarjo, NS Soča (reka)</p> <p>Za parkirišče v času turistične sezone se lahko uredi obstoječo začasno deponijo proda, preprečiti je potrebno dostop z vozili do same reke. Ureditev sanitarij je primerna čim bližje dovozni cesti. Kopališče ne sme poslabšati ekoloških razmer v reki Soči.</p> <p>Pogoji s področja varstva pred poplavi:</p> <p>Na enoti urejanja prostora objekti – razen športnih igrišč (24110) – niso dovoljeni. Dovoljene so samo ureditve, ki ne spreminjajo konfiguracije in obstoječih kot terena.</p>
Tolmin	TO 23	površine za oddih, rekreacijo in šport - območja obvodnih zelenih površin		
Tolmin	TO 24	druga območja centralnih dejavnosti - območja namenjena dejavnostim zdravstva in socialnega varstva		<p>Splošni pogoji:</p> <p>Območje zdravstvenega doma. Ves parterni prostor je javni odprti prostor. Ograjevanje ni dovoljeno. Ohranjajo se vse zelene površine v enoti.</p>
Tolmin	TO 26	druge urejene zelene površine		<p>Splošni pogoji:</p> <p>Območje reliefnega roba Tolmina. Območje se ohranja kot eno najbolj prepoznavnih krajinskih struktur in eden glavnih vedutnih elementov mesta Tolmin. Dovoljene so samo ureditve javnega pomena.</p>

Naselje	Šifra območja z NRP	Podrobnejša NRP	PIP za OPPN	Posebni PIP
Tolmin	TO 27	površine z objekti za kmetijsko proizvodnjo druga območja centralnih dejavnosti - območja namenjena trgovskim, oskrbnim, poslovnim, storitvenim, gostinskim dejavnostim, manjša obrt – gasilski dom		<p>Pogoji s področja varstva pred poplavi: Na delu enote, ki sega v poplavno območje, objekti niso dovoljeni. Dovoljene so samo ureditve, ki ne spreminjajo konfiguracije in obstoječih kot terena ter samo vzdrževalna dela in obnova v obstoječih gabaritih na legalno zgrajenih objektih.</p> <p>Splošni pogoji: Območje obstoječe ribogojnice.</p> <p>Pogoji s področja varstva pred poplavi: Na delu enote, ki sega v poplavno območje, so na obstoječih objektih mogoči le posegi, ki jih dovoljuje 99. člen tega odloka (poplavna območja).</p> <p>Splošni pogoji: Območje servisnih in oskrbnih ter izobraževalnih in vzgojnih dejavnosti. Izjemoma dovoljeno tudi bivanje kot del objektov z zgoraj navedeno vsebino.</p> <p>Splošni pogoji: Območje storitvenih in servisnih dejavnosti.</p>
Tolmin	TO 28			
Tolmin	TO 29	površine drugih območij		
Tolmin	TO 31	območja stanovanjske strnjene gradnje pretežno enodružinskih hiš	<p>Splošni pogoji: Območje se namenja strnjeni stanovanjski gradnji. Do sprejema OPPN se lahko za potrebe istih proizvodnih dejavnosti pridobivajo gradbena dovoljenja z možnostjo povečanja objektov do 20% obstoječih gabaritov.</p>	
Tolmin	TO 32	druge urejene zelene površine		<p>Splošni pogoji: Območje reliefnega roba Tolmina. Območje se ohranja kot eno najbolj prepoznavnih krajinskih struktur in eden glavnih vedutnih elementov mesta Tolmin. Dovoljene so samo ureditve javnega pomena.</p> <p>Pogoji s področja varstva pred poplavi: Na delu enote, ki sega v poplavno območje, objekti niso dovoljeni. Dovoljene so samo ureditve, ki ne spreminjajo konfiguracije in obstoječih kot terena ter samo vzdrževalna dela in obnova v obstoječih gabaritih na legalno zgrajenih objektih.</p> <p>Splošni pogoji: Območje jedra mesta. Ves parterni prostor je javni odprti prostor. Ograjevanje ni dovoljeno. Ohranjajo se vse zelene površine v enoti.</p> <p>Splošni pogoji: Območje starega mestnega jedra. Za dimenzioniranje števila parkirnih mest se predvidi 50% zahtev, podanih po vrstah objektov v splošnih PIP. Za obiskovalce in zaposlene ni potrebno zagotavljati parkirnih mest. Celostno urejanje enote s poudarkom na reševanju prometne ureditve se zagotovi s pridobitvijo variantnih rešitev.</p>
Tolmin	TO 33	osrednja območja centralnih dejavnosti		
Tolmin	TO 34	osrednja območja centralnih dejavnosti		

Naselje	Šifra območja z NRP	Podrobnejša NRP	PIP za OPPN	Posebni PIP
Tolmin	TO 37	druga območja centralnih dejavnosti - območja namenjena trgovskim, oskrbnim, poslovnim, storitvenim, gostinskim dejavnostim, manjša obrt – gasilski dom		Splošni pogoji: Območje upravnega in kulturnega centra mesta. Ves odprti prostor se ureja kot javno odprti prostor.
Tolmin	TO 38	druga območja centralnih dejavnosti - območja namenjena trgovskim, oskrbnim, poslovnim, storitvenim, gostinskim dejavnostim, manjša obrt – gasilski dom	Splošni pogoji: Območje formiranja novega dela mestnega jedra. Dovoljene so poslovne, storitvene in upravne dejavnosti.	
Tolmin	TO 40	druga območja centralnih dejavnosti - območja namenjena dejavnostim izobraževanja, vzgoje in športa		Splošni pogoji: Območje šolskega centra in centra za šolske in občolske dejavnosti.
Tolmin	TO 41	druga območja centralnih dejavnosti - območja namenjena dejavnostim izobraževanja, vzgoje in športa	Splošni pogoji: Območje se prvenstveno namenja športnim površinam za potrebe šolskega centra. Za te dejavnosti se smiselno izrabi prostor nad pokritim vkopom tolminske obvoznice. Posegi do izgradnje obvoznice niso mogoči. Načrtovanje pa se lahko prične po sprejetem DPN za obvoznico Tolmin.	
Tolmin	TO 42	stanovanjske površine - območja večstanovanjske gradnje	Splošni pogoji: Območje se namenja večstanovanjski in strnjeni gradnji. Njegov dostop je potrebno načrtovati iz obvoznice in ne preko Dijaške ulice. Posegi do izgradnje obvoznice niso mogoči. Načrtovanje pa se lahko prične po sprejetem DPN za obvoznico Tolmin. Na območju se parterni prostor namenja javnemu odprtemu prostoru. Preko enote se vzpostavlja peš in kolesarska komunikacija do športnih in rekreativnih površin ob sotočju Tolminke in Soče. Preveriti je potrebno možnost zagotavljanja 75% parkirnih mest v garažni hiši, zagotoviti pa najmanj 50% parkirnih mest v garažni hiši. Posebno pozornost se pri umeščanju objektov posveti osenčenosti te enote.	

Naselje	Šifra območja z NRP	Podrobnejša NRP	PIP za OPPN	Posebni PIP
Tolmin	TO 44	površine za oddih, rekreacijo in šport - območja športnih igrišč	<p>Pogoji s področja varstva narave:</p> <p>Vsi posegi in dejavnosti se lahko odvijajo v skladu z varstvenim režimom.</p> <p>Pogoji s področja varstva narave na podlagi študije presoje sprejemljivosti vplivov OPN na območja Nature 2000 in zavarovana območja:</p> <p>varovano območje: SI3000254 Soča z Volarjo, NS Soča (reka)</p> <p>V okviru izdelave OPPN je treba načrtovati ureditve na tak način, da se bo na območju v največji možni meri ohranjala gozdna vegetacija. Za varstvo voda morajo biti vse komunalne odplake priključene na čistilno napravo, direktni odtoki v Sočo ali Tolminko so prepovedani. Po zaključku velikih prireditev je potrebno odstraniti vse odpadke in sanirati območje v obstoječe stanje. V postopku izdaje gradbenega dovoljenja je potrebno pridobiti soglasje pristojne organizacije za varstvo narave (ZRSVN). Za OPPN je potrebno izdelati presojo vplivov na varovana območja, kjer se bodo glede na načrt opredelili vsi potrebni ukrepi za varstvo območja in njegovih lastnosti.</p> <p>Pogoji s področja varstva pred poplavami:</p> <p>Na delu enote, ki sega v poplavno območje, objekti – razen športnih igrišč (24110) – niso dovoljeni. Dovoljene so samo ureditve, ki ne spreminjajo konfiguracije in obstoječih kot terena ter samo vzdrževalna dela in obnova v obstoječih gabaritih na legalno zgrajenih objektih.</p>	
Tolmin	TO 46	površine za oddih, rekreacijo in šport - območja, namenjena turističnim kampom	<p>Splošni pogoji:</p> <p>Območje turističnega kampa s pripadajočo športno infrastrukturo.</p> <p>Območje kampa lahko sega samo do vplivnega območja spomenika. Gozd na vplivnem območju naj bo namenjen zeleni barieri med spomenikom in kampom.</p> <p>Pogoji s področja varstva narave:</p> <p>Vsi posegi in dejavnosti se lahko odvijajo v skladu z varstvenim režimom.</p> <p>Pogoji s področja varstva narave na podlagi študije presoje sprejemljivosti vplivov OPN na območja Nature 2000 in zavarovana območja:</p> <p>varovano območje: SI3000254 Soča z Volarjo, NS Soča (reka)</p> <p>V okviru izdelave OPPN je treba načrtovati ureditve na tak način, da se bo na območju v največji možni meri ohranjala gozdna vegetacija. Za varstvo voda morajo biti vse komunalne odplake priključene na čistilno napravo, direktni odtoki v Sočo ali Tolminko so prepovedani. Po zaključku velikih prireditev je potrebno odstraniti vse odpadke in sanirati območje v obstoječe stanje. V postopku izdaje gradbenega dovoljenja je potrebno pridobiti soglasje pristojne organizacije za varstvo narave (ZRSVN). Za OPPN je potrebno izdelati presojo vplivov na varovana območja, kjer se bodo glede na načrt opredelili vsi potrebni ukrepi za varstvo območja in njegovih lastnosti.</p>	

Naselje	Šifra območja z NRP	Podrobnejša NRP	PIP za OPPN	Posebni PIP
Tolmin	TO 47	parki	<p>Splošni pogoji:</p> <p>Območje vojnega pokopališča. Prepovedane so vse gradnje, razen obnovitvenih del in ureditev za potrebe pokopališča.</p> <p>Pogoji s področja varstva narave:</p> <p>Ohranjanje naj se avtohtona vegetacija.</p> <p>Pogoji s področja varstva narave na podlagi študije presoje sprejemljivosti vplivov OPN na območja Nature 2000 in zavarovana območja:</p> <p>varovano območje: SI3000254-Soča z Volarjjo, NS Soča (reka)</p> <p>V okviru izdelave OPPN je treba načrtovati ureditve na tak način, da se bo na območju v največji možni meri ohranjala gozdna vegetacija. Za varstvo voda morajo biti vse komunalne odplake priključene na čistilno napravo, direktni odtoki v Sočo ali Tolminko so prepovedani. V postopku izdaje gradbenega dovoljenja je potrebno pridobiti soglasje pristojne organizacije za varstvo narave (ZRSVN). Za OPPN je potrebno izdelati presojo vplivov na varovana območja, kjer se bodo glede na načrt opredelili vsi potrebni ukrepi za varstvo območja in njegovih lastnosti.</p>	
Tolmin	TO 48	stanovanijske površine - območja stanovanijske gradnje pretežno enodružinskih hiš	<p>Splošni pogoji:</p> <p>Območje organizirane strnjene stanovanijske gradnje eno in dvostanovnijskih stavb.</p> <p>maksimalna višina vseh objektov: P+1+M</p> <p>minimalna višina vseh objektov: P+1</p> <p>Celoten niz enote urejanja prostora je enotno in celostno oblikovan. Predstavlja novi rob mesta Tolmin in je oblikovano kot mestna vstopna točka.</p> <p>Za območje je obvezna izdelava strokovne podlage, v kateri se predvidi celostna obdelava območja ter izdelava variantnih rešitev. V strokovni podlagi se prostorsko izvedbeni pogoji lahko podrobneje določijo. Obvezni sestavni deli te strokovne podlage so:</p> <ul style="list-style-type: none"> - določitev drugih meril za velikost in oblikovanje objektov; - določitev javnih in drugih skupnih površin z njihovo funkcionalno in oblikovno zasnovo; - določitev regulacijskih črt, ki se določijo kot pogoji glede lege načrtovanih objektov na zemljišču; - določitve izvedbe cestnih koridorjev s predvidenimi profili za motorni, kolesarski in peš promet; - določitev koridorjev za gradnjo gospodarske javne infrastrukture z ustreznimi varovalnimi pasovi; - določitev podrobnejših meril in pogojev za parcelacijo. <p>Pred izdajo gradbenega dovoljenja za stanovanijske objekte je potrebno izvesti parcelacijo za potrebe izvedbe predpisane obvezne gospodarske javne infrastrukture za celotno prostorsko enoto oziroma najmanj za javne poti, če bo ostala obvezna gospodarska infrastruktura potekala znotraj le-teh.</p>	

Naselje	Šifra območja z NRP	Podrobnejša NRP	PIP za OPPN	Posebni PIP
Tolmin	TO 50	pokopališča	<p>Splošni pogoji:</p> <p>Območje se prednostno namenja trgovskim, obrtnim in servisnim funkcijam. Umesitje se lahko le dejavnosti, ki jih na območjih preostale poplavne nevarnosti dopušča zakonodaja s področja upravljanja z vodami. Na skrajnem severu in severozahodu enote se prostor namenja objektom, namenjenim športnim dejavnostim na enoti TO 54 in TO 55. Posegi do sprejetja DPN za obvoznico Tolmin niso mogoči.</p> <p>Pogoji s področja varstva narave:</p> <p>Na podlagi študije presoje sprejemljivosti vplivov OPN na območja Nature 2000 in zavarovana območja:</p> <p>V okviru izdelave OPPN je treba izdelati študijo celovite presoje vplivov, kjer je treba vključiti presojo za habitatne tipe, ptice in hrošče ter pripraviti primerne ukrepe (svetlobno onesnaževanje, ohranjanje mejic).</p> <p>Pogoji s področja varstva pred poplavami:</p> <p>Posege v prostor je potrebno načrtovati na podlagi pogojev iz hidravlične analize (Hidravlična analiza poplavnosti Soče na območju Tolmina, Inženiring za vode d.o.o., Ljubljana, november 2008) in njene dopolnitve (Karte poplavne nevarnosti in karte razredov poplavne nevarnosti za območje prostorskih enot TO 51 in TO 55 v Tolminu, IZVO d.o.o., št. C87-FR/10, Ljubljana, marec 2011).</p> <p>Pred izvedbo posegov v prostor je potrebno predhodno izvesti ornilitivne ukrepe, ki jih predvideva hidravlična analiza. Vitalne dele objektov je treba postaviti vsaj 1m nad koto stoletnih vod, t.j. na koto 161,30m n.m.). V kolikor želimo zagotoviti poplavno varnost tudi v primeru izjemnih, nepredvidenih dogodkov in poplav, pa se vitalni deli objektov lahko postavijo nad koto 164,0 m n.m.</p>	<p>Splošni pogoji:</p> <p>Območje mestnega pokopališča. Ohranja se vstop v pokopališče s poudarjeno osjo, ki se začne že pred vstopom na ožje območje pokopališča.</p> <p>Pogoji s področja varstva pred poplavami:</p> <p>Posege v prostor je v delu enote urejanja prostora, ki je obdelan v hidravlični analizi (Hidravlična analiza poplavnosti Soče na območju Tolmina, Inženiring za vode d.o.o., Ljubljana, november 2008) in njeni dopolnitvi (Karte poplavne nevarnosti in karte razredov poplavne nevarnosti za območje prostorskih enot TO 51 in TO 55 v Tolminu, Inženiring za vode d.o.o., Ljubljana, marec 2011) potrebno načrtovati na podlagi pogojev iz navedene študije.</p> <p>Za območje, kjer so določeni razredi poplavne nevarnosti, se upošteva veljavna področna zakonodaja.</p> <p>Na delu enote urejanja prostora, kjer poplavni razredi niso določeni, objekti niso dovoljeni. Dovoljene so samo ureditve, ki ne spreminjajo konfiguracije in obstoječih kot terena.</p>
Tolmin	TO 51	površine drugih območij		
Tolmin	TO 52	gospodarske cone		
				Pogoji s področja varstva pred poplavami:

Naselje	Šifra območja z NRP	Podrobnejša NRP	PIP za OPPN	Posebni PIP
Tolmin	TO 53	heliporti		<p>Posege v prostor je v delu enote urejanja prostora, ki je obdelan v hidravlični analizi (Hidravlična analiza poplavnosti Soče na območju Tolmina, inženiring za vode d.o.o., Ljubljana, november 2008) in njeni dopolnitvi (Karte poplavne nevarnosti in karte razredov poplavne nevarnosti za območje prostorskih enot TO 51 in TO 55 v Tolminu, inženiring za vode d.o.o., Ljubljana, marec 2011) potrebno načrtovati na podlagi pogojev iz navedene študije.</p> <p>Za območje, kjer so določeni razredi poplavne nevarnosti, se upošteva veljavna področna zakonodaja.</p> <p>Pogoji s področja varstva pred poplavami:</p> <p>Posege v prostor je potrebno načrtovati na podlagi pogojev iz hidravlične analize (Hidravlična analiza poplavnosti Soče na območju Tolmina, inženiring za vode d.o.o., Ljubljana, november 2008) in njene dopolnitve (Karte poplavne nevarnosti in karte razredov poplavne nevarnosti za območje prostorskih enot TO 51 in TO 55 v Tolminu, IZVO d.o.o., št C87-FR/10, Ljubljana, marec 2011).</p> <p>Pri načrtovanju posegov se upošteva veljavna področna zakonodaja.</p>
Tolmin	TO 54	območja drugih kmetijskih zemljišč		<p>Splošni pogoji:</p> <p>Območje namenjeno padalskemu in jadralnemu doskočišču. Objekti za potrebe dejavnosti se locirajo v coni TO 51.</p> <p>Pogoji s področja varstva narave na podlagi študije presoje sprejemljivosti vplivov OPN na območja Nature 2000 in zavarovana območja:</p> <p>varovano območje: SI3000254 Soča z Volarjo, NS Soča (reka)</p> <p>Travnate površine je treba ohranjati v enakem obsegu in z dosedanjim načinom rabe (za upravljaljski načrt: brez gnojenja, košnja maksimalno 3x na leto).</p> <p>Pogoji s področja varstva pred poplavami:</p> <p>Posege v prostor je v delu enote urejanja prostora, ki je obdelan v hidravlični analizi (Hidravlična analiza poplavnosti Soče na območju Tolmina, inženiring za vode d.o.o., Ljubljana, november 2008) in njeni dopolnitvi (Karte poplavne nevarnosti in karte razredov poplavne nevarnosti za območje prostorskih enot TO 51 in TO 55 v Tolminu, inženiring za vode d.o.o., Ljubljana, marec 2011) potrebno načrtovati na podlagi pogojev iz navedene študije.</p> <p>Za območje, kjer so določeni razredi poplavne nevarnosti, se upošteva veljavna področna zakonodaja.</p> <p>Na delu enote urejanja prostora, kjer poplavni razredi niso določeni, objekti niso dovoljeni. Dovoljene so samo ureditve, ki ne spreminjajo konfiguracije in obstoječih kot terena.</p>
Tolmin	TO 55	površine za oddih, rekreacijo in šport - območja športnih igrišč	<p>Splošni pogoji:</p> <p>Območje namenjeno selitvi nogometnega stadiona. Objekti za potrebe stadiona so dovoljeni izključno nad poplavno koto Q100 (nad mejo območja majhne poplavne nevarnosti). Objekti za potrebe dejavnosti se locirajo v coni TO 51.</p> <p>Pogoji s področja varstva pred poplavami:</p> <p>Posege v prostor je potrebno načrtovati na podlagi pogojev iz hidravlične analize (Hidravlična analiza poplavnosti Soče na območju Tolmina, inženiring za vode d.o.o., Ljubljana, november</p>	

Naselje	Šifra območja z NRP	Podrobnejša NRP	PIP za OPPN	Posebni PIP
Tolmin	TO 56	območja okoljske infrastrukture druga območja centralnih dejavnosti – območja namenjena dejavnostim izobraževanja, vzgoje in športa	2008) in njene dopolnitve (Karte poplavne nevarnosti in karte razredov poplavne nevarnosti za območje prostorskih enot TO 51 in TO 55 v Tolminu, IZVO d.o.o., št C87-FR/10, Ljubljana, marec 2011). Pri načrtovanju posegov se upošteva veljavna področna zakonodaja.	Spolšni pogoji: Območje obstoječega črpališča podtalnice. Pogoji s področja varstva pred poplavi: V poplavnem območju so na obstoječih objektih mogoči le posegi, ki jih dovoljuje 99. člen tega odloka (poplavna območja).
Tolmin	TO 57			Spolšni pogoji: Območje glasbene šole. Vses parterni prostor je javni odprti prostor. Ograjevanje ni dovoljeno. Ohranjajo se vse zelene površine v enoti.
Tolmin	TO 58	vrtičkarske površine druga območja centralnih dejavnosti - območja namenjena dejavnostim izobraževanja, vzgoje in športa		Spolšni pogoji: Območje namenjeno vrtičkarstvu. Posebni PIP. Vsi objekti za potrebe vrtičkarstva so enotno oblikovani in v prostoru enako orientirani. Notranje ločevalne poti med vrtički so enotno urejene in vnaprej predvidene. Območje mora imeti urejen način ravnanja z odpadki (ekološki otok). Velikost vrtičkov je določena z osnovnim rastrom območja.
Tolmin	TO 59			Spolšni pogoji: Območje vrta.
Tolmin	TO 60	druga kmetijska zemljišča		Spolšni pogoji: Dovoljeno začasno šotorjenje ob organiziranih prireditvah. Na območjih, namenjenih za občasno šotorjenje, ni dovoljeno parkiranje avtomobilov. Ob predvidenem dogodku, ki bi zahteval uporabo kmetijskih površin, naj se zagotovi prenosne sanitarne in posebno mesto za začasno odlaganje odpadkov. Postavljanje šotorov v varstvenem pasu daljnovoda ni dovoljeno.
Tolmin	TO 61	druga kmetijska zemljišča stanovanjske površine - območja stanovanjske prostostoječe gradnje pretežno enodružinskih		Spolšni pogoji: Dovoljeno začasno šotorjenje ob organiziranih prireditvah. Na območjih, namenjenih za občasno šotorjenje, ni dovoljeno parkiranje avtomobilov. Ob predvidenem dogodku, ki bi zahteval uporabo kmetijskih površin, naj se zagotovi prenosne sanitarne in posebno mesto za začasno odlaganje odpadkov.
Tolmin	TO 62			Spolšni pogoji: Velikosti gradbenih parcel med 600 in 1000 m ² . Pred izdajo gradbenega dovoljenja za novogradnje prostostojećih stanovanjskih objektov na nezazidanih stavbnih zemljiščih je potrebno

Naselje	Šifra območja z NRP	Podrobnejša NRP	PIP za OPPN	Posebni PIP
		hiš		Izvesti parcelacijo za potrebe izvedbe obvezne gospodarske javne infrastrukture za celotno prostorsko enoto oziroma najmanj za javne poti, če bo ostala obvezna gospodarska infrastruktura potekala znotraj le-teh. Pogoji s področja varstva pred poplavamami: Na delu enote, ki sega v poplavno območje, so na obstoječih objektih možni le posegi, ki jih dovoljuje 99. člen tega odloka (poplavna območja).
Tolmin	TO 63	druge urejene zelene površine		Splošni pogoji: Območje zaščitnega zelenega pasu med stanovanjsko gradnjo in gospodarsko cono.
Tolmin	TO 64	površine za oddih, rekreacijo in šport - območja športnih igrišč		Splošni pogoji: Območje otroškega igrišča.
Tolmin	TO 65	parki		Splošni pogoji: Območje vojaškega pokopališča.

TOLMINSKÉ RAVNE

Naselje	Šifra območja z NRP	Podrobnejša NRP	PIP za OPPN	Posebni PIP
				Pogoji s področja varstva kulturne dediščine: 10002 Tolminske Ravne – Domačija Tolminske Ravne 2,3 Možna je zapornitev za potrebe kmetijske dejavnosti z oblikovanjem v skladu s tradicionalno lokalno tipologijo. Pogoji s področja varstva kulturne dediščine: 15041 Tolminske Ravne – Vas Manjše zapornitve s stanovanjsko in gospodarsko funkcijo so možne. Zaščitni in varuje pa se zgodovinski značaj naselja, prepoznana lega v prostoru, značilna naselbinska zasnova, odnos med posameznimi stavbari in odprtim prostorom, robove naselja, vedute na naselje in okoliško krajino.
Tolminske Ravne	TR 03	površine podeželskega naselja		Pogoji s področja varstva kulturne dediščine: 9963 Tolminske Ravne – Domačija Tolminske Ravne 11 Možna je zapornitev za potrebe kmetijske dejavnosti z oblikovanjem v skladu s tradicionalno lokalno tipologijo. 9961 Tolminske Ravne – Domačija Tolminske Ravne 14 Možna je zapornitev za potrebe kmetijske dejavnosti z oblikovanjem v skladu s tradicionalno lokalno tipologijo. 9962 Tolminske Ravne – Domačija Tolminske Ravne 8 Možna je zapornitev za potrebe kmetijske dejavnosti z oblikovanjem v skladu s tradicionalno lokalno tipologijo. 7593 Tolminske Ravne – Domačija Tolminske Ravne 13 Možna je zapornitev za potrebe kmetijske dejavnosti z oblikovanjem v skladu s tradicionalno lokalno tipologijo. 15041 Tolminske Ravne – Vas
Tolminske Ravne	TR 04	površine podeželskega naselja - območja historičnega oziroma funkcijskega jedra podeželskega naselja		

Naselje	Šifra območja z NRP	Podrobnejša NRP	PIP za OPPN	Posebni PIP
				<p>Manjše zapolitivne s stanovanjsko in gospodarsko funkcijo so možne. Zaščititi in varuje pa se zgodovinski značaj naselja, prepoznana lega v prostoru, značilna naselbinska zasnova, odnos med posameznimi stavbami in odprtim prostorom, robove naselja, vedute na naselje in okoliško krajino.</p> <p>Pogoji s področja varstva narave na podlagi študije presoje sprejemljivosti vplivov OPN na območja Nature 2000 in zavarovana območja:</p> <p>varovano območje: SI3000253 Julijske Alpe, SI5000019 Julijske Alpe; Triglavski narodni park</p> <p>Ohranjanje travniških površin v ekstenzivni rabi izven območja stavbnih zemljišč in preprečevanje zaraščanja na celotnem širšem območju naselja Tolminske Ravne. Ohranjati rastišča kukavičevk in ozkolistne preobjede.</p>
				<p>Pogoji s področja varstva kulturne dediščine:</p> <p>9961 Tolminske Ravne – Domačija Tolminske Ravne 14</p> <p>Možna je zapolititev za potrebe kmetijske dejavnosti z oblikovanjem v skladu s tradicionalno lokalno tipologijo.</p> <p>Pogoji s področja varstva kulturne dediščine:</p> <p>15041 Tolminske Ravne – Vas</p> <p>Manjše zapolitivne s stanovanjsko in gospodarsko funkcijo so možne. Zaščititi in varuje pa se zgodovinski značaj naselja, prepoznana lega v prostoru, značilna naselbinska zasnova, odnos med posameznimi stavbami in odprtim prostorom, robove naselja, vedute na naselje in okoliško krajino.</p>
Tolminske Ravne	TR 05	območja okolijske infrastrukture		
Tolminske Ravne	TR 06	območja okolijske infrastrukture	Pri urejanju zajetja je potrebno upoštevati pogoje in omejitve iz veljavnega odloka o zavarovanju vodnega vira.	Splošni pogoji: Območje planinske kočje Razor.
Tolminske Ravne	TR 07	površine za turizem - površine za turizem na podeželju		Na planinskih postojankah so možna zgolj vzdrževalna in adaptacijska dela, ki pomenijo oblikovno in okoljsko sanacijo postojanke. Povečanje števila ležišč ni dovoljeno.

TOLMINSKI LOM

Naselje	Šifra območja z NRP	Podrobnejša NRP	PIP za OPPN	Posebni PIP
				<p>Splošni pogoji:</p> <p>Osrednje območje (parcela 125/6) naselja se ureja kot javni prostor. Objektu na parceli 125/7 se prvenstveno skuša najti javno vsebino.</p>
				<p>Splošni pogoji:</p> <p>Območje se namenja ekološkemu in podeželskemu turizmu s poudarkom na prikazu starih običajev. V skladu s tem se oblikuje tudi arhitektura objektov.</p> <p>Pogoji s področja varstva narave na podlagi študije presoje sprejemljivosti vplivov OPN na območja Nature 2000 in zavarovana območja:</p>
Tolminski Lom	TL 03	površine podeželskega naselja		
Tolminski Lom	TL 05	površine za turizem - površine za turizem na podeželju		

Naselje	Šifra območja z NRP	Podrobnejša NRP	PIP za OPPN	Posebni PIP
Toiminski Lom	TL 06	površine za turizem - površine za turizem na podeželju		<p>varovano območje: SI3000209 Jama pod Smogodnico Jama pod Smogodnico (I.Š. 40823) je jama z nadzorovanim vstopom. Če se pojavi interes za rabo jame, se ob podelitvi koncesije ali skrbništva določi raba jame oz. način ogledovanja s takšnimi časovnimi in prostorski okviri, da se zagotovi varstvo vrste/HT.</p> <p>Splošni pogoji: Območje se namenja ekološkemu in podeželskemu turizmu s poudarkom na prikazu starih običajev. V skladu s tem se oblikuje tudi arhitektura objektov.</p> <p>Pogoji s področja varstva narave na podlagi študije presoje sprejemljivosti vplivov OPN na območja Nature 2000 in zavarovana območja:</p> <p>varovano območje: SI3000209 Jama pod Smogodnico Jama pod Smogodnico (I.Š. 40823) je jama z nadzorovanim vstopom. Če se pojavi interes za rabo jame, se ob podelitvi koncesije ali skrbništva določi raba jame oz. način ogledovanja s takšnimi časovnimi in prostorski okviri, da se zagotovi varstvo vrste/HT.</p>

TRTNIK

Naselje	Šifra območja z NRP	Podrobnejša NRP	PIP za OPPN	Posebni PIP
Trtnik	TN 01	površine podeželskega naselja		<p>Pogoji s področja varstva kulturne dediščine: 25833 Trtnik – Del vasi Možne so manjše zapolitve za kmetijske potrebe. Zaščiti in varuje pa se zgodovinski značaj naselja, prepoznana lega v prostoru, značilna naselbinska zasnova, odnos med posameznimi stavbami in odprtim prostorom, robove naselja, vedute na naselje in okoliško krajino.</p> <p>Pogoji s področja varstva kulturne dediščine: 22188 Trtnik – Domačija Trtnik 13 Manjše zapolitve z gospodarsko funkcijo so možne. Oblikovanje naj bo v skladu s tipologijo kraja.</p>

VOLARJE

Naselje	Šifra območja z NRP	Podrobnejša NRP	PIP za OPPN	Posebni PIP
Volarije	VL 01	stanovanjske površine - območja stanovanjske prostostoječe gradnje pretežno enodružinskih hiš		<p>Pogoji s področja varstva kulturne dediščine:</p> <p>18083 Volarije – Prazgodovinsko grobišče Podmočivc</p> <p>Pred izvedbo vseh zemeljskih izkopov je potrebno opraviti predhodne raziskave, s katerimi se pridobijo informacije, potrebne za določitev natančnih ukrepov varstva; dediščina se lahko odstrani le pod nadzorom oz. z zaščitnimi arheološkimi izkopavanji; izvedba posegov predpostavlja tudi zagotovitev poizkopavalnih postopkov.</p>
Volarije	VL 03	stanovanjske površine - območja stanovanjske prostostoječe gradnje pretežno enodružinskih hiš	Območje se ureja z OPPN.	
Volarije	VL 04	površine podeželskega naselja		<p>Pogoji s področja varstva kulturne dediščine:</p> <p>3021697 Volarije – Znamenje na vzhodnem začetku vasi Enota dediščine se zaščiti in varuje na avtentični lokaciji, v okviru parcele. Potrebno je ohraniti vsebinski prostorski kontekst zavarovane enote z okolico.</p> <p>Pogoji s področja varstva kulturne dediščine:</p> <p>18083 Volarije – Prazgodovinsko grobišče Podmočivc</p> <p>Pred izvedbo vseh zemeljskih izkopov je potrebno opraviti predhodne raziskave, s katerimi se pridobijo informacije, potrebne za določitev natančnih ukrepov varstva; dediščina se lahko odstrani le pod nadzorom oz. z zaščitnimi arheološkimi izkopavanji; izvedba posegov predpostavlja tudi zagotovitev poizkopavalnih postopkov.</p>
Volarije	VL 06	območja okoljske infrastrukture		<p>Pogoji s področja varstva narave na podlagi študije presoje sprejemljivosti vplivov OPN na območja Nature 2000 in zavarovana območja:</p> <p>varovano območje: SI3000254 Soča z Volarjo, NS Soča (reka)</p> <p>Osnovne zahteve so, da iztok iz ČN ne poslabša kvalitete vode v Soči in da vsebnost snovi ustrežajo okoljskim standardom. Izpust iz ČN v Sočo ne sme biti neposredno na vplivnem območju prodišč in drsišč rib, ne sme se posegati v obrečno lesno vegetacijo. V postopku izdelave gradbenega dovoljenja, kjer naj se opredeli tudi vpliv na ribe in rake, je potrebno pridobiti soglasje pristojne organizacije za varstvo narave (ZRSVN).</p>
Volarije	VL 07	površine za oddih, rekreacijo in šport - območja športnih igrišč		<p>Pogoji s področja varstva narave:</p> <p>Ureditev naj bo sonaravna, v skladu z varstvenim režimom.</p> <p>Pogoji s področja varstva pred poplavlami:</p> <p>Na delu enote, ki sega v poplavno območje, objekti – razen športnih igrišč (24110) – niso dovoljeni. Dovoljene so samo ureditve, ki ne spreminjajo konfiguracije in obstoječih kot terena ter samo vzdrževalna dela in obnova v obstoječih gabaritih na legalno zgrajenih objektih.</p>

Naselje	Šifra območja z NRP	Podrobnejša NRP	PIP za OPPN	Posebni PIP
Volarje	VL 08	površine za oddih, rekreacijo in šport - območja namenjena turističnim kampom		<p>Splošni pogoji:</p> <p>Za potrebe bivanja so na enoti urejanja prostora dovoljeni samo obstoječi legalno zgrajeni objekti.</p> <p>Pogoji s področja varstva narave:</p> <p>Ureditev naj bo sonaravna, v skladu z varstvenim režimom.</p> <p>Pogoji s področja varstva pred poplavami:</p> <p>Na delu enote, ki sega v poplavno območje, objekti – razen športnih igrišč (24110) – niso dovoljeni. Dovoljene so samo ureditve, ki ne spreminjajo konfiguracije in obstoječih kot terena ter samo vzdrževalna dela in obnova v obstoječih gabaritah na legalno zgrajenih objektih.</p> <p>Splošni pogoji:</p> <p>Območje vstopno-izstopne točke do reke Soče. Dovoljene so ureditve parkirnih mest.</p> <p>Pogoji s področja varstva narave:</p> <p>Ureditev naj bo sonaravna, v skladu z varstvenim režimom.</p> <p>Pogoji s področja varstva narave na podlagi študije presoje sprejemljivosti vplivov OPN na območja Nature 2000 in zavarovana območja:</p> <p>varovano območje: SI3000254 Soča z Volarjo, NS Soča (reka)</p> <p>Pri ureditvi dostopa do vode je treba obstoječo lesno vegetacijo ohraniti v celoti, za ureditve se uporabijo obstoječi dostopi za črpanje voda. V postopku izdaje gradbenega dovoljenja je potrebno pridobiti soglasje pristojne organizacije za varstvo narave (ZRSVN).</p> <p>Pogoji s področja varstva pred poplavami:</p> <p>Na enoti urejanja prostora objekti – razen športnih igrišč (24110) – niso dovoljeni. Dovoljene so samo ureditve, ki ne spreminjajo konfiguracije in obstoječih kot terena.</p>
Volarje	VL 10	površine za oddih, rekreacijo in šport - območja obvodnih zelenih površin		<p>Splošni pogoji:</p> <p>Območje vstopno-izstopne točke do reke Soče. Dovoljene so ureditve parkirnih mest.</p> <p>Pogoji s področja varstva narave:</p> <p>Ureditev naj bo sonaravna, v skladu z varstvenim režimom.</p> <p>Pogoji s področja varstva narave na podlagi študije presoje sprejemljivosti vplivov OPN na območja Nature 2000 in zavarovana območja:</p> <p>varovano območje: SI3000254 Soča z Volarjo, NS Soča (reka)</p> <p>Pri ureditvi dostopa do vode je treba obstoječo lesno vegetacijo ohraniti v celoti, za ureditve se uporabijo obstoječi dostopi za črpanje voda. V postopku izdaje gradbenega dovoljenja je potrebno pridobiti soglasje pristojne organizacije za varstvo narave (ZRSVN).</p> <p>Pogoji s področja varstva pred poplavami:</p> <p>Na enoti urejanja prostora objekti – razen športnih igrišč (24110) – niso dovoljeni. Dovoljene so samo ureditve, ki ne spreminjajo konfiguracije in obstoječih kot terena.</p>

VOLČE

Naselje	Šifra območja z NRP	Podrobnejša NRP	PIP za OPPN	Posebni PIP
Volče	VO 02	površine nadzemnega pridobivalnega prostora	<p>Splošni pogoji: Na območju je poleg dejavnosti in posegov, namenjenih za potrebe pridobivanja mineralnih surovin, dovoljeno skladiščenje opreme in materiala za vzdrževanje cest, garažiranje, predelava gradbenega materiala in delovanje betonarne.</p> <p>Pogoji s področja varstva narave na podlagi študije presoje sprejemljivosti vplivov OPN na območja Nature 2000 in zavarovana območja:</p> <p>varovano območje: S13000254 Soča z Volarjjo, NS Soča (reka) Predviden je sanacijski OPPN. V fazi delovanja deponije gradbenih odpadkov je treba izvajati ukrepe za preprečevanje naselitve invazivnih vrst rastlin (zaradi dovajanja gradbenih odpadkov in zemljine iz cele občine oz. iz širše regije), Potok Kamnico in reko Sočo je treba zavarovati pred negativnimi vplivi delovanja deponije, tako da se ohranja varovalno območje potoka. Prepovedano je scejjanje vode z deponije, razen primerno očiščene in brez sedimentov (še posebej drobnih frakcij sedimentov). Za načrt sanacije je potrebno pridobiti smernice in soglasje pristojne organizacije za varstvo narave (ZRSVN).</p> <p>Zasadi naj se zeleni varovalni pas z avtohtono vegetacijo okoli objekta predelave, ceste in vodotokov; posameznih goilih površin (prod) na separaciji naj se ne sanira oz. ne nanaša zemljine (omogočanje naravne sukcesije na prodnatah tleh).</p> <p>Usmeritve za upravljavski načrt: v času izven obratovanja naj se območje ne osvetljuje (za varovanje naj se uporabijo popolnoma zasenčena svetila z ravnim zaščitnim steklom in brez emisije UV svetlobe, uporaba svetil z vgrajenim senzorjem za prižiganje in samodejni izklop).</p> <p>Pogoji s področja varstva pred poplavi: Na delu enote, ki sega v poplavno območje, so na obstoječih objektih mogoči le posegi, ki jih dovoljuje 99. člen tega odloka (poplavna območja).</p>	
Volče	VO 03	druga kmetijska zemljišča		<p>Splošni pogoji: Na enoti so dovoljeni začasni sezonski turistični objekti, travnata igrišča, šotorjenje ter z navedenimi objekti povezana infrastruktura.</p> <p>Pogoji s področja varstva narave: Vsi posegi in dejavnosti se lahko odvijajo v skladu z varstvenim režimom.</p> <p>Pogoji s področja varstva narave na podlagi študije presoje sprejemljivosti vplivov OPN na območja Nature 2000 in zavarovana območja:</p> <p>varovano območje: S13000254 Soča z Volarjjo, NS Soča (reka) Prepovedana je vsakršna pozidava in poseganje v strugo, lahko je urejen dostop do vode in urejeno piknik območje, kjer se ohranja obstoječa vegetacija. V postopku izdaje gradbenega dovoljenja je potrebno pridobiti smernice in soglasje pristojne organizacije za varstvo narave (ZRSVN).</p>

Naselje	Šifra območja z NRP	Podrobnejša NRP	PIP za OPPN	Posebni PIP
				Pogoji s področja varstva pred poplavi: Na delu enote, ki sega v poplavno območje objekti – razen športnih igrišč (24110) – niso dovoljeni. Dovoljene so samo ureditve, ki ne spreminjajo konfiguracije in obstoječih kot terena.
Volče	VO 04	površine za oddih, rekreacijo in šport - območja obvodnih zelenih površin		Splošni pogoji: Dovoljena višina objektov: P+1 Na enoti so dovoljeni turistični objekti, travnata igrišča, šotorjenje ter z navedenimi objekti povezana infrastruktura. V območje gozda s poudarjenimi funkcijami naj se z gradnjo ne posega.
Volče	VO 06	območja okoljske infrastrukture		Splošni pogoji: Območje obstoječega smetišča in centra za sortiranje odpadkov. Dovoljene so samo ureditve za potrebe smetišča in ravnanja z odpadki.
Volče	VO 11	površine podeželskega naselja		Pogoji s področja varstva kulturne dediščine: 22986 Volče pri Tolminu – Lukatolova in Lukova hiša Novogradnje naj ne posežejo v zavarovane parcele oz. zavarovano območje domačije. Vzpostavi naj se cezura. Potrebno je ohraniti vsebinski prostorski kontekst zavarovane enote z okolico. Zavarovano območje enote dediščine oz. domačije je zaščiteno tudi z vplivnim območjem, ki ga je potrebno upoštevati, saj zagotavlja funkcionalno integriteto prostora, brez motečih prvin.
Volče	VO 12	osrednja območja centralnih dejavnosti		Splošni pogoji: V enoti se površine trga ter površine ob osrednjem objektu (trgovina) ohranjajo v javni rabi.
Volče	VO 14	stanovanjske površine - območja stanovanjske prostostoječe gradnje pretežno enodružinskih hiš		Splošni pogoji: Gradnje objektov in druge prostorske ureditve se umeščajo izven vodnega in priobalnega zemljišča.
Volče	VO 15	stanovanjske površine - območja stanovanjske prostostoječe gradnje pretežno enodružinskih hiš		Splošni pogoji: Zasnova naj se po strukturi prilagaja terenu in prvotni strukturi gradnje v naselju, oblikovno pa se lahko umeščajo tudi sodobno oblikovani objekti.
Volče	VO 19	površine z objekti za kmetijsko proizvodnjo		Splošni pogoji: Objekti morajo upoštevati varovalni pas koridorja elektrovođa.
Volče	VO 20	druga kmetijska zemljišča		Splošni pogoji: Na enoti je dovoljeno urejanje začasnih parkirišč, športnih in otroških igrišč ter začasne sezonske turistične infrastrukture. V območje gozda s poudarjenimi funkcijami naj se z gradnjo ne posega. Pogoji s področja varstva pred poplavi: Na delu enote, ki sega v poplavno območje objekti – razen športnih igrišč (24110) – niso dovoljeni. Dovoljene so samo ureditve, ki ne spreminjajo konfiguracije in obstoječih kot terena.

ZADLAZ - ČADRG

Naselje	Šifra območja z NRP	Podrobnejša NRP	PIP za OPPN	Posebni PIP
Zadlaz - Čadrg	ZČ 02	površine podeželskega naselja		<p>Pogoji s področja varstva kulturne dediščine: 17728 Zaselek Laz – Manjše zapolitve so možne. Zaščiti in varuje se zgodovinski značaj naselja, prepoznana lega v prostoru, značilna naselbinska zasnova, odnos med posameznimi stavbami in odprtim prostorom, robove naselja, vedute na naselje in okoliško krajino.</p> <p>Pogoji s področja varstva narave: Obseg stavbnih zemljišče v severnem delu strnjenega območja zaseleka Laz naj se uskladi z dejanskimi potrebami ter naravnimi omejitvami.</p>

ZADLAZ - ŽABČE

Naselje	Šifra območja z NRP	Podrobnejša NRP	PIP za OPPN	Posebni PIP
Zadlaz - Žabče	ZŽ 01	območja energetske infrastrukture		<p>Splošni pogoji: Območje obstoječe elektrarne. Dograjevanje in večanje kapacitete elektrarne ni dovoljeno. Načrtovati je potrebno sanacijske prostorsko-ureditvene posege (na enoti in na območju cevovoda) in vzpostavitev ustreznega vodnega režima Zadlaščice.</p>

ZAKRAJ

Naselje	Šifra območja z NRP	Podrobnejša NRP	PIP za OPPN	Posebni PIP
Zakraj	ZA 01	površine podeželskega naselja		<p>Posebni PIP</p> <p>Pogoji s področja varstva kulturne dediščine:</p> <p>18087 Zakraj – Ruševine cerkve sv. Lovrenca</p> <p>Pred izvedbo vseh zemeljskih izkopov je potrebno opraviti predhodne raziskave, s katerimi se pridobijo informacije, potrebne za določitev natančnih ukrepov varstva; dediščina se lahko odstrani le pod nadzorom oz. z zaščitnimi arheološkimi izkopavanji; izvedba posegov predpostavlja tudi zagotovitev poizkopalnih postopkov. Možna je zahteva po prezentaciji arheoloških ostalin na mestu odkritja (in situ).</p>

ZATOLMIN

Naselje	Šifra območja z NRP	Podrobnejša NRP	PIP za OPPN	Posebni PIP
Zatolmin	ZT 03	površine za turizem - površine za turizem na podeželju		<p>Splošni pogoji:</p> <p>Območje turistično-informativne točke kot izhodišča za Triglavski narodni park in Tolminska korita. Urejajo se parkirni prostori ter ostala turistična infrastruktura in dopolnilna infrastruktura (gostinska ponudba ...).</p> <p>Pogoji s področja varstva narave:</p> <p>Pri ureditvenih posegih naj se upošteva merilo, zatečena prostorska razmerja, relief (razgibanost površja in nagib), gozdni rob, objekte pa naj se načrtuje skladno z značilnostmi lokalne stavbene tipologije. Prepovedano je vsako poseganje v strugo Tolminke.</p> <p>Pogoji s področja varstva kulturne dediščine:</p> <p>3300898 Zatolmin – Spomenik NOB</p> <p>Spomenika ni dovoljeno odstraniti. Ob spomeniku se ohranja urejen prostor, objekti se ne gradijo preblizu. Vzpostaviti se mora veduta na spomenik s ceste.</p>
Zatolmin	ZT 10	osrednja območja centralnih dejavnosti		

ŽABČE

Naselje	Šifra območja z NRP	Podrobnejša NRP	PIP za OPPN	Posebni PIP
Žabče	ŽB 01	območja okoljske infrastrukture		<p>Splošni pogoji:</p> <p>Območje čistilne naprave na glavnem vodovodnem sistemu Zadlaščica.</p> <p>Splošni pogoji:</p> <p>Velikosti gradbenih parcel med 600 in 1000 m².</p> <p>Pred izdajo gradbenega dovoljenja za novogradnje prosto stoječih stanovanjskih objektov na nezazidanih stavbnih zemljiščih je potrebno izvesti parcelacijo za potrebe izvedbe predpisane obvezne gospodarske javne infrastrukture za celotno prostorsko enoto oziroma najmanj za javne poti, če bo ostala obvezna gospodarska infrastruktura potekala znotraj le-teh.</p> <p>Pogoji s področja varstva narave na podlagi študije presoje sprejemljivosti vplivov OPN na območja Nature 2000 in zavarovana območja:</p>
Žabče	ŽB 03	stanovanjske površine – območja stanovanjske prostostoječe gradnje pretežno enodružinskih hiš		

Naselje	Šifra območja z NRP	Podrobnejša NRP	PIP za OPPN	Posebni PIP
Žabče	ŽB 04	površine podeželskega naselja		<p>Posebni PIP</p> <p>varovano območje: SI3000254 Soča z Volarjo, NS Soča (reka)</p> <p>Ohranjanje travniških površin v ekstenzivni rabi izven območja stavbnih zemljišč in preprečevanje zaraščanja na celotnem širšem območju naselja Žabče.</p> <p>Pogoji s področja varstva narave na podlagi študije presoje sprejemljivosti vplivov OPN na območja Nature 2000 in zavarovana območja:</p> <p>varovano območje: SI3000254 Soča z Volarjo, NS Soča (reka)</p> <p>Ohranjanje travniških površin v ekstenzivni rabi izven območja stavbnih zemljišč in preprečevanje zaraščanja na celotnem širšem območju naselja Žabče.</p>
Žabče	ŽB 05	stanovanjske površine - območja stanovanjske prostostoječe gradnje pretežno enodružinskih hiš	<p>Predvidena izdelava OPPN.</p> <p>Pogoji s področja varstva narave na podlagi študije presoje sprejemljivosti vplivov OPN na območja Nature 2000 in zavarovana območja:</p> <p>varovano območje: SI3000254 Soča z Volarjo, NS Soča (reka)</p> <p>Ohranjanje travniških površin v ekstenzivni rabi izven območja stavbnih zemljišč in preprečevanje zaraščanja na celotnem širšem območju naselja Žabče.</p>	<p>Splošne ugotovitve:</p> <p>Pred vzpostavljanjem zelenih površin naj se zagotovi kabliiranje daljnovoda oz. potek daljnovoda po robu območja.</p> <p>Pogoji s področja varstva narave na podlagi študije presoje sprejemljivosti vplivov OPN na območja Nature 2000 in zavarovana območja:</p> <p>varovano območje: SI3000254 Soča z Volarjo, NS Soča (reka)</p> <p>Ohranjanje travniških površin v ekstenzivni rabi izven območja stavbnih zemljišč in preprečevanje zaraščanja na celotnem širšem območju naselja Žabče.</p> <p>Pogoji s področja varstva narave na podlagi študije presoje sprejemljivosti vplivov OPN na območja Nature 2000 in zavarovana območja:</p> <p>varovano območje: SI3000254 Soča z Volarjo, NS Soča (reka)</p> <p>Zeleni pasovi z zaščitno oziroma drugo funkcijo, ki se ne pozidajo – ohranjanje travniških površin.</p>
Žabče	ŽB 06	površine za oddih, rekreacijo in šport - območja športnih igrišč		<p>Pogoji s področja varstva narave na podlagi študije presoje sprejemljivosti vplivov OPN na območja Nature 2000 in zavarovana območja:</p> <p>varovano območje: SI3000254 Soča z Volarjo, NS Soča (reka)</p> <p>Zeleni pasovi z zaščitno oziroma drugo funkcijo, ki se ne pozidajo – ohranjanje travniških površin.</p>
Žabče	ŽB 09	druge urejene zelene površine		<p>Pogoji s področja varstva narave na podlagi študije presoje sprejemljivosti vplivov OPN na območja Nature 2000 in zavarovana območja:</p> <p>varovano območje: SI3000254 Soča z Volarjo, NS Soča (reka)</p> <p>Zeleni pasovi z zaščitno oziroma drugo funkcijo, ki se ne pozidajo – ohranjanje travniških površin.</p>

OBJEKTI RAZPRŠENE POSELITVE

Sifra območja	Posebni PIP
Vse ureditvene enote v TNP	Splošni pogoji: Na območju ureditvenih enot v enoti odprtega prostora TNP se obveznost priključevanja objektov na javno gospodarsko infrastrukturo – v primeru, če objekti ne potrebujejo vse s tem odlokom predpisane komunalne opreme – določiti v postopku pridobitve gradbenega dovoljenja.
A 48	Pogoji s področja varstva kulturne dediščine: 22192 Gorenja Trebuša – Domacija v Rižu Načrtovana gradnja naj ne poseže v zavarovane parcele in območje domačije. Vzpostavi naj se cezura. Potrebno je ohraniti vsebinski prostorski kontekst zavarovane enote z okolico in krajino.
A 49	Pogoji s področja varstva kulturne dediščine: 22194 Gorenja Trebuša – Gospodarska poslopja pri Mircini Načrtovana gradnja naj ne poseže v zavarovane parcele in območje domačije. Vzpostavi naj se cezura. Potrebno je ohraniti vsebinski prostorski kontekst zavarovane enote z okolico in krajino.
A 54	Pogoji s področja varstva kulturne dediščine: 22190 Gorenja Trebuša – Domacija Gačnik Vzpostavi naj se cezura. Potrebno je ohraniti vsebinski prostorski kontekst zavarovane enote z okolico in krajino.
A 56	Pogoji s področja varstva kulturne dediščine: 9764 Gorenja Trebuša – Kašča s kovačijo Gorenja Trebuša 89 Načrtovana gradnja naj ne poseže v zavarovane parcele in območje domačije. Vzpostavi naj se cezura. Potrebno je ohraniti vsebinski prostorski kontekst zavarovane enote v odnosu z domačijo.

Sifra območja	Posebni PIP
A 105	Splošni pogoji: Gradnje objektov in druge prostorske ureditve se umeščajo izven vodnega in priobalnega zemljišča.
A 112	Pogoji s področja varstva pred poplavlami: Na delu enote, ki sega v poplavno območje, so na obstoječih objektih mogoči le posegi, ki jih dovoljuje 99. člen tega odloka (poplavna območja).
A 135	Pogoji s področja varstva pred poplavlami: Na delu enote, ki sega v poplavno območje, so na obstoječih objektih mogoči le posegi, ki jih dovoljuje 99. člen tega odloka (poplavna območja).
A 137	Pogoji s področja varstva kulturne dediščine: 18098 Dolenja Trebuša – Arheološko najdišče Grad- Plešarski vrh Pred izvedbo vseh zemeljskih izkopov je potrebno opraviti predhodne raziskave, s katerimi se pridobijo informacije, potrebne za določitev natančnih ukrepov varstva; dediščina se lahko odstrani le pod nadzorom oz. z zaščitnimi arheološkimi i izkopavanji; izvedba posegov predpostavlja tudi zagotovitev poizkopavalnih postopkov.
A 146	Pogoji s področja varstva pred poplavlami: Na delu enote, ki sega v poplavno območje, so na obstoječih objektih mogoči le posegi, ki jih dovoljuje 99. člen tega odloka (poplavna območja).
A 147	Pogoji s področja varstva pred poplavlami: Na delu enote, ki sega v poplavno območje, so na obstoječih objektih mogoči le posegi, ki jih dovoljuje 99. člen tega odloka (poplavna območja).

Sifra območja	Posebni PIP
A 155	Pogoji s področja varstva pred poplavlami: Na delu enote, ki sega v poplavno območje, so na obstoječih objektih mogoči le posegi, ki jih dovoljuje 99. člen tega odloka (poplavna območja).
A 157	Pogoji s področja varstva pred poplavlami: Na delu enote, ki sega v poplavno območje, so na obstoječih objektih mogoči le posegi, ki jih dovoljuje 99. člen tega odloka (poplavna območja).
A 162	Pogoji s področja varstva pred poplavlami: Na delu enote, ki sega v poplavno območje, so na obstoječih objektih mogoči le posegi, ki jih dovoljuje 99. člen tega odloka (poplavna območja).
A 163	Splošni pogoji: Gradnje objektov in druge prostorske ureditve se umeščajo izven vodnega in priobalnega zemljišča.
A 178	Pogoji s področja varstva kulturne dediščine: 31008 – Prapetno Brdo – Domacija Prapetno Brdo 5 Novogradnje naj ne posežejo v zavarovane parcele oz. zavarovano območje domačije. Vzpostavi naj se cezura. Potrebno je ohraniti vsebinski prostorski kontekst zavarovane enote z okolico. Zavarovano območje enote dediščine oz. domačije je zaščiteno tudi z vplivnim območjem, ki ga je potrebno upoštevati, saj zagotavlja funkcionalno integriteto prostora, brez motečih prvin.

Sifra območja	Posebni PIP
A 253	<p>Pogoji s področja varstva kulturne dediščine: 29175 – Šentviška Gora – Domačija Šentviška Gora 65</p> <p>Novogradnje naj ne posežejo v zavarovane parcele oz. zavarovano območje domačije. Vzpostavi naj se cezura. Potrebno je ohraniti vsebinski prostorski kontekst zavarovane domačije oz. domačije je zaščiten tudi z enote z okolico. Zavarovano območje enote vplivnim območjem, ki ga je potrebno upoštevati, saj zagotavlja funkcionalno integriteto prostora, brez motečih prvin.</p>
A 260	<p>Pogoji s področja varstva pred poplavlami: Na delu enote, ki sega v poplavno območje, so na obstoječih objektih mogoči le posegi, ki jih dovoljuje 99. člen tega odloka (poplavna območja).</p>
A 275	<p>Pogoji s področja varstva pred poplavlami: Na delu enote, ki sega v poplavno območje, so na obstoječih objektih mogoči le posegi, ki jih dovoljuje 99. člen tega odloka (poplavna območja).</p>
A 279	<p>Pogoji s področja varstva kulturne dediščine: 4908 Arheološko najdišče V bregu</p> <p>Pred izvedbo vseh zemeljskih izkopov je potrebno opraviti predhodne raziskave, s katerimi se pridobijo informacije, potrebne za določitev natančnih ukrepov varstva; dediščina se lahko odstrani le pod nadzorom oz. z zaščitnimi arheološkimi izkopavanji; izvedba posegov predpostavlja tudi zagotovitev poizkopavalnih postopkov.</p>
A 304	<p>Pogoji s področja varstva kulturne dediščine: 23266 Pečine – Domačija pri Petru</p> <p>Domačija se zaščititi varuje v okviru zavarovanih parcel z vplivnim območjem in prepoznane lege v prostoru.</p>

Sifra območja	Posebni PIP
A 233	<p>Pogoji s področja varstva kulturne dediščine: 18086 Šentviška Gora- Ruševine cerkve sv. Marije Magdalene</p> <p>Pred izvedbo vseh zemeljskih izkopov je potrebno opraviti predhodne raziskave, s katerimi se pridobijo informacije, potrebne za določitev natančnih ukrepov varstva; dediščina se lahko odstrani le pod nadzorom oz. z zaščitnimi arheološkimi izkopavanji; izvedba posegov predpostavlja tudi zagotovitev poizkopavalnih postopkov. Možna je zahteva po prezentaciji arheoloških ostalin na mestu odkritja (in situ).</p>
A 248	<p>Pogoji s področja varstva kulturne dediščine: 5035 Šentviška Gora – Arheološko območje Lukmanov grč</p> <p>Pred izvedbo vseh zemeljskih izkopov je potrebno opraviti predhodne raziskave, s katerimi se pridobijo informacije, potrebne za določitev natančnih ukrepov varstva; dediščina se lahko odstrani le pod nadzorom oz. z zaščitnimi arheološkimi izkopavanji; izvedba posegov predpostavlja tudi zagotovitev poizkopavalnih postopkov.</p>
A 249	<p>Pogoji s področja varstva kulturne dediščine: 18097 Arheološko najdišče Gradišče</p> <p>Pred izvedbo vseh zemeljskih izkopov je potrebno opraviti predhodne raziskave, s katerimi se pridobijo informacije, potrebne za določitev natančnih ukrepov varstva; dediščina se lahko odstrani le pod nadzorom oz. z zaščitnimi arheološkimi izkopavanji; izvedba posegov predpostavlja tudi zagotovitev poizkopavalnih postopkov.</p>

Sifra območja	Posebni PIP
A 198	<p>Pogoji s področja varstva kulturne dediščine: 18088 Polje pri Šentviški Gori – Arheološko območje Gradišče</p> <p>Pred izvedbo vseh zemeljskih izkopov je potrebno opraviti predhodne raziskave, s katerimi se pridobijo informacije, potrebne za določitev natančnih ukrepov varstva; dediščina se lahko odstrani le pod nadzorom oz. z zaščitnimi arheološkimi izkopavanji; izvedba posegov predpostavlja tudi zagotovitev poizkopavalnih postopkov.</p>
A 219	<p>Pogoji s področja varstva kulturne dediščine: 18089 Šentviška Gora – Prazgodovinsko grobišče Na Dobcu</p> <p>Pred izvedbo vseh zemeljskih izkopov je potrebno opraviti predhodne raziskave, s katerimi se pridobijo informacije, potrebne za določitev natančnih ukrepov varstva; dediščina se lahko odstrani le pod nadzorom oz. z zaščitnimi arheološkimi izkopavanji; izvedba posegov predpostavlja tudi zagotovitev poizkopavalnih postopkov.</p>
A 229	<p>Pogoji s področja varstva kulturne dediščine: 28747 Daber – Vas</p> <p>Možne so manjše zapolnitve s stanovanjsko in zlasti z gospodarsko funkcijo. Zaščiti in varuje se zgodovinski značaj naselja, prepoznana lega v prostoru, značilna nasebinska zasnova, odnos med posameznimi stavbami in odprtim prostorom; robove naselja, vedute na naselje in okoliško krajino.</p>

Šifra območja	Posebni PIP
A 463	<p>Pogoji s področja varstva kulturne dediščine: 5024 Koritnica ob Bači – Arheološko najdišče Zarakovec s Šancami</p> <p>Pred izvedbo vseh zemeljskih izkopov je potrebno opraviti predhodne raziskave, s katerimi se pridobijo informacije, potrebne za določitev natančnih ukrepov varstva; dediščina se lahko odstrani le pod nadzorom oz. z zaščitnimi arheološkimi izkopavanji; izvedba posegov predpostavlja tudi zagotovitev poizkopavalnih postopkov. Možna je zahteva po prezentaciji arheoloških ostalin na mestu odkritja (in situ).</p> <p>Pogoji s področja varstva pred poplavi: Na delu enote, ki sega v poplavno območje, so na obstoječih objektih mogoči le posegi, ki jih dovoljuje 99. člen tega odloka (poplavna območja).</p> <p>Pogoji s področja varstva pred poplavi: Na delu enote, ki sega v poplavno območje, so na obstoječih objektih mogoči le posegi, ki jih dovoljuje 99. člen tega odloka (poplavna območja).</p>
A 481	<p>Pogoji s področja varstva kulturne dediščine: 5029 Podmelec – Arheološko najdišče Na kapli</p> <p>Pred izvedbo vseh zemeljskih izkopov je potrebno opraviti predhodne raziskave, s katerimi se pridobijo informacije, potrebne za določitev natančnih ukrepov varstva; dediščina se lahko odstrani le pod nadzorom oz. z zaščitnimi arheološkimi izkopavanji; izvedba posegov predpostavlja tudi zagotovitev poizkopavalnih postopkov.</p>
A 483	<p>Pogoji s področja varstva kulturne dediščine: 5029 Podmelec – Arheološko najdišče Na kapli</p> <p>Pred izvedbo vseh zemeljskih izkopov je potrebno opraviti predhodne raziskave, s katerimi se pridobijo informacije, potrebne za določitev natančnih ukrepov varstva; dediščina se lahko odstrani le pod nadzorom oz. z zaščitnimi arheološkimi izkopavanji; izvedba posegov predpostavlja tudi zagotovitev poizkopavalnih postopkov.</p>
A 490	<p>Splošni pogoji: Gradnje objektov in druge prostorske ureditve se umeščajo izven vodnega in priobalnega zemljišča.</p>

Šifra območja	Posebni PIP
A 404	<p>Pogoji s področja varstva kulturne dediščine: 470 Most na Soči – Arheološko najdišče Sveta Lucija</p> <p>Pred izvedbo vseh zemeljskih izkopov je potrebno opraviti predhodne raziskave, s katerimi se pridobijo informacije, potrebne za določitev natančnih ukrepov varstva; dediščina se lahko odstrani le pod nadzorom oz. z zaščitnimi arheološkimi izkopavanji; izvedba posegov predpostavlja tudi zagotovitev poizkopavalnih postopkov.</p>
A 423	<p>Pogoji s področja varstva kulturne dediščine: 5024 Koritnica ob Bači – Arheološko najdišče Zarakovec s Šancami</p> <p>Pred izvedbo vseh zemeljskih izkopov je potrebno opraviti predhodne raziskave, s katerimi se pridobijo informacije, potrebne za določitev natančnih ukrepov varstva; dediščina se lahko odstrani le pod nadzorom oz. z zaščitnimi arheološkimi izkopavanji; izvedba posegov predpostavlja tudi zagotovitev poizkopavalnih postopkov. Možna je zahteva po prezentaciji arheoloških ostalin na mestu odkritja (in situ).</p>
A 438	<p>Pogoji s področja varstva kulturne dediščine: 26155 Grahovo ob Bači – Domačija Grahovo ob Bači 1</p> <p>Domačija se zaščiti in varuje v okviru zavarovanih parcel. Zaščiti in varuje se odnos med posameznimi stavbami ter ambientom, odnos do odprtega prostora, prepoznana lega v prostoru.</p>
A 459	<p>Pogoji s področja varstva kulturne dediščine: 3023261 Klavže – Domačija Sopotnica</p> <p>Domačija se zaščiti in varuje v okviru zavarovanih parcel. Zaščiti in varuje se odnos med posameznimi stavbami in prepoznana lega v prostoru.</p>

Šifra območja	Posebni PIP
A 330	<p>Pogoji s področja varstva kulturne dediščine: 28748 – Domačija Gorski Vrh 9</p> <p>Novogradnje naj ne posežejo v zavarovane parcele oz. zavarovano območje domačije. Vzpostavi naj se cezura. Potrebno je ohraniti vsebinski prostorski kontekst zavarovane enote z okolico. Zavarovano območje enote dediščine oz. domačije je zaščiten tudi z vplivnim območjem, ki ga je potrebno upoštevati, saj zagotavlja funkcionalno integriteto prostora, brez motečih prv.</p>
A 333	<p>Splošni pogoji: V primeru novogradenj v enoti se vzpostavlja cezura med kulturno dediščino in ostalimi objekti.</p>
A 343	<p>Pogoji s področja varstva kulturne dediščine: 23260 Postaja – Domačija Postaja 27</p> <p>Načrtovane novogradnje naj ne posežejo v zavarovane parcele oz. zavarovano območje domačije. Vzpostavi naj se cezura. Potrebno je ohraniti vsebinski prostorski kontekst zavarovane enote z okolico.</p>
A 347	<p>Pogoji s področja varstva kulturne dediščine: 23264 Gorenji Log – Domačija Gorenji Log 3</p> <p>Domačija se zaščiti in varuje v okviru zavarovanih parcel. Zaščiti in varuje se odnos med posameznimi stavbami ter ambientom, odnos do odprtega prostora, prepoznana lega v prostoru in okoliška krajina.</p>
A 389	<p>Pogoji s področja varstva pred poplavi: Na delu enote, ki sega v poplavno območje, so na obstoječih objektih mogoči le posegi, ki jih dovoljuje 99. člen tega odloka (poplavna območja).</p>

Sifra območja	Posebni PIP
A (P) 593	<p>Splošni pogoji: planina Kuk</p> <p>Območja namenjena zgolj za potrebe pašnega kmetijstva. Za kmetijske potrebe je dovoljeno rekonstruirati pašne objekte (hleve in stanove) ter ob pomanjkanju kapacitet in izrabiljenih možnostih rekonstrukcije graditi pašne objekte. Njihova topologija in arhitekturno oblikovanje se morata skladati z značilno pašno arhitekturo.</p>
A 598	<p>Pogoji s področja varstva kulturne dediščine:</p> <p>16105 Bača pri Podbrdu – Vas</p> <p>Možne so manjše zapolitve s stanovanjsko oz. gospodarsko funkcijo. Zaščiti in varuje se zgodovinski značaj naselja, prepoznana lega v prostoru, značilna nasebilska zasnova, odnos med posameznimi stavbami in odprtim prostorom, robove naselja, vedute na naselje in okoliško krajino.</p>
A 601	<p>Pogoji s področja varstva kulturne dediščine:</p> <p>16105 Bača pri Podbrdu – Vas</p> <p>Možne so manjše zapolitve s stanovanjsko oz. gospodarsko funkcijo. Zaščiti in varuje se zgodovinski značaj naselja, prepoznana lega v prostoru, značilna nasebilska zasnova, odnos med posameznimi stavbami in odprtim prostorom, robove naselja, vedute na naselje in okoliško krajino.</p>
A 603	<p>Pogoji s področja varstva kulturne dediščine:</p> <p>16105 Bača pri Podbrdu – Vas</p> <p>Možne so manjše zapolitve s stanovanjsko oz. gospodarsko funkcijo. Zaščiti in varuje se zgodovinski značaj naselja, prepoznana lega v prostoru, značilna nasebilska zasnova, odnos med posameznimi stavbami in odprtim prostorom, robove naselja, vedute na naselje in okoliško krajino.</p>

Sifra območja	Posebni PIP
A (P) 553	<p>Splošni pogoji: planina Lom</p> <p>Območja namenjena zgolj za potrebe pašnega kmetijstva. Za kmetijske potrebe je dovoljeno rekonstruirati pašne objekte (hleve in stanove) ter ob pomanjkanju kapacitet in izrabiljenih možnostih rekonstrukcije graditi pašne objekte. Njihova topologija in arhitekturno oblikovanje se morata skladati z značilno pašno arhitekturo.</p>
A (P) 565	<p>Splošni pogoji: planina Rut</p> <p>Območja namenjena zgolj za potrebe pašnega kmetijstva. Za kmetijske potrebe je dovoljeno rekonstruirati pašne objekte (hleve in stanove) ter ob pomanjkanju kapacitet in izrabiljenih možnostih rekonstrukcije graditi pašne objekte. Njihova topologija in arhitekturno oblikovanje se morata skladati z značilno pašno arhitekturo.</p>
A 588	<p>Pogoji s področja varstva kulturne dediščine:</p> <p>16100 Stržišče – Vas</p> <p>Možne so manjše zapolitve s stanovanjsko in gospodarsko funkcijo. Zaščiti in varuje se zgodovinski značaj naselja, prepoznana lega v prostoru, značilna nasebilska zasnova, odnos med posameznimi stavbami in odprtim prostorom, robove naselja, vedute na naselje in okoliško krajino.</p>
A (P) 590	<p>Splošni pogoji: planina Kuk</p> <p>Območja namenjena zgolj za potrebe pašnega kmetijstva. Za kmetijske potrebe je dovoljeno rekonstruirati pašne objekte (hleve in stanove) ter ob pomanjkanju kapacitet in izrabiljenih možnostih rekonstrukcije graditi pašne objekte. Njihova topologija in arhitekturno oblikovanje se morata skladati z značilno pašno arhitekturo.</p>

Sifra območja	Posebni PIP
A (P) 528	<p>Splošni pogoji: planina Stador</p> <p>Območja namenjena zgolj za potrebe pašnega kmetijstva. Za kmetijske potrebe je dovoljeno rekonstruirati pašne objekte (hleve in stanove) ter ob pomanjkanju kapacitet in izrabiljenih možnostih rekonstrukcije graditi pašne objekte. Njihova topologija in arhitekturno oblikovanje se morata skladati z značilno pašno arhitekturo.</p>
A 534	<p>Pogoji s področja varstva pred poplavi:</p> <p>Na delu enote, ki sega v poplavno območje, so na obstoječih objektih mogoči le posegi, ki jih dovoljuje 99. člen tega odloka (poplavna območja).</p>
A (P) 540	<p>Splošni pogoji: planina Bant</p> <p>Območja namenjena zgolj za potrebe pašnega kmetijstva. Za kmetijske potrebe je dovoljeno rekonstruirati pašne objekte (hleve in stanove) ter ob pomanjkanju kapacitet in izrabiljenih možnostih rekonstrukcije graditi pašne objekte. Njihova topologija in arhitekturno oblikovanje se morata skladati z značilno pašno arhitekturo.</p> <p>Pogoji s področja varstva kulturne dediščine:</p> <p>27681 Volče pri Tolminu – Planina Bant</p> <p>Zaščiti in varuje se zgodovinski značaj planinskega naselja, prepoznana lega v prostoru, značilna nasebilska zasnova, odnos med posameznimi stavbami in odprtim prostorom, robovi, vedute in okoliška krajina s pašniki. Usmeritev naj bo v obnovo obstoječih objektov za potrebe planine, z možnostjo dopolnitve v skladu z značilno lego objektov.</p>

Šifra območja	Posebni PIP	Šifra območja	Posebni PIP	Šifra območja	Posebni PIP
A 605	<p>Pogoji s področja varstva kulturne dediščine:</p> <p>16105 Bača pri Podbrdu – Vas</p> <p>Možne so manjše zapolnitve s stanovanjsko oz. gospodarsko funkcijo. Zaščititi in varuje se zgodovinski značaj naselja, prepoznana lega v prostoru, značilna nasebinska zasnova, odnos med posameznimi stavbami in odprtim prostorom, robove naselja, vedute na naselje in okoliško krajino.</p>	A 609	<p>Pogoji s področja varstva kulturne dediščine:</p> <p>16105 Bača pri Podbrdu – Vas</p> <p>Možne so manjše zapolnitve s stanovanjsko oz. gospodarsko funkcijo. Zaščititi in varuje se zgodovinski značaj naselja, prepoznana lega v prostoru, značilna nasebinska zasnova, odnos med posameznimi stavbami in odprtim prostorom, robove naselja, vedute na naselje in okoliško krajino.</p>	A 614	<p>Pogoji s področja varstva kulturne dediščine:</p> <p>16104 Čadrg vas</p> <p>Manjše zapolnitve s stanovanjsko in gospodarsko funkcijo so možne. Zaščititi in varuje se zgodovinski značaj naselja, prepoznana lega v prostoru, značilna nasebinska zasnova, odnos med posameznimi stavbami in odprtim prostorom, robove naselja, vedute na naselje in okoliško krajino.</p>
A 606	<p>Pogoji s področja varstva kulturne dediščine:</p> <p>16105 Bača pri Podbrdu – Vas</p> <p>Možne so manjše zapolnitve s stanovanjsko oz. gospodarsko funkcijo. Zaščititi in varuje se zgodovinski značaj naselja, prepoznana lega v prostoru, značilna nasebinska zasnova, odnos med posameznimi stavbami in odprtim prostorom, robove naselja, vedute na naselje in okoliško krajino.</p>	A (P) 610	<p>Splošni pogoji:</p> <p>planina Lapač</p> <p>Območja namenjena zgolj za potrebe pašnega kmetijstva. Za kmetijske potrebe je dovoljeno rekonstruirati pašne objekte (hleve in stanove) ter ob pomanjkanju kapacitet in izrabiljenih možnostih rekonstruirati graditi pašne objekte. Njihova topologija in arhitekturno oblikovanje se morata skladati z značilno pašno arhitekturo.</p>	A 615	<p>Pogoji s področja varstva kulturne dediščine:</p> <p>16104 Čadrg vas</p> <p>Manjše zapolnitve s stanovanjsko in gospodarsko funkcijo so možne. Zaščititi in varuje se zgodovinski značaj naselja, prepoznana lega v prostoru, značilna nasebinska zasnova, odnos med posameznimi stavbami in odprtim prostorom, robove naselja, vedute na naselje in okoliško krajino.</p>
A (P) 607	<p>Splošni pogoji:</p> <p>planina Za Grmučem</p> <p>Območja namenjena zgolj za potrebe pašnega kmetijstva. Za kmetijske potrebe je dovoljeno rekonstruirati pašne objekte (hleve in stanove) ter ob pomanjkanju kapacitet in izrabiljenih možnostih rekonstruirati graditi pašne objekte. Njihova topologija in arhitekturno oblikovanje se morata skladati z značilno pašno arhitekturo.</p>	A 611	<p>Pogoji s področja varstva kulturne dediščine:</p> <p>16105 Bača pri Podbrdu – Vas</p> <p>Možne so manjše zapolnitve s stanovanjsko oz. gospodarsko funkcijo. Zaščititi in varuje se zgodovinski značaj naselja, prepoznana lega v prostoru, značilna nasebinska zasnova, odnos med posameznimi stavbami in odprtim prostorom, robove naselja, vedute na naselje in okoliško krajino.</p>	A (P) 616	<p>Splošni pogoji:</p> <p>planina Medrja</p> <p>Območja namenjena zgolj za potrebe pašnega kmetijstva. Za kmetijske potrebe je dovoljeno rekonstruirati pašne objekte (hleve in stanove) ter ob pomanjkanju kapacitet in izrabiljenih možnostih rekonstruirati graditi pašne objekte. Njihova topologija in arhitekturno oblikovanje se morata skladati z značilno pašno arhitekturo.</p>
A (P) 608	<p>Splošni pogoji:</p> <p>Zastelarjeva planina</p> <p>Območja namenjena zgolj za potrebe pašnega kmetijstva. Za kmetijske potrebe je dovoljeno rekonstruirati pašne objekte (hleve in stanove) ter ob pomanjkanju kapacitet in izrabiljenih možnostih rekonstruirati graditi pašne objekte. Njihova topologija in arhitekturno oblikovanje se morata skladati z značilno pašno arhitekturo.</p>	A (P) 612	<p>Splošni pogoji:</p> <p>planina Pretovč</p> <p>Območja namenjena zgolj za potrebe pašnega kmetijstva. Za kmetijske potrebe je dovoljeno rekonstruirati pašne objekte (hleve in stanove) ter ob pomanjkanju kapacitet in izrabiljenih možnostih rekonstruirati graditi pašne objekte. Njihova topologija in arhitekturno oblikovanje se morata skladati z značilno pašno arhitekturo.</p>		

Šifra območja	Posebni PIP	Šifra območja	Posebni PIP	Šifra območja	Posebni PIP
A (P) 617	<p>Spolšni pogoji: planina Razor</p> <p>Območja namenjena zgolj za potrebe pašnega kmetijstva. Za kmetijske potrebe je dovoljeno rekonstruirati pašne objekte (hleve in stanove) ter ob pomanjkanju kapacitet in izrabljenih možnostih rekonstrukcije graditi pašne objekte. Njihova topologija in arhitekturno oblikovanje se morata skladati z značilno pašno arhitekturo.</p>	A (P) 622	<p>Spolšni pogoji: planina Kal</p> <p>Območja namenjena zgolj za potrebe pašnega kmetijstva. Za kmetijske potrebe je dovoljeno rekonstruirati pašne objekte (hleve in stanove) ter ob pomanjkanju kapacitet in izrabljenih možnostih rekonstrukcije graditi pašne objekte. Njihova topologija in arhitekturno oblikovanje se morata skladati z značilno pašno arhitekturo.</p> <p>Pogoji s področja varstva kulturne dediščine: 22186 Tolminske Ravne – Planina Kal Zaščiti in varuje se zgodovinski značaj planinskega naselja, prepoznana lega v prostoru, značilna naselbinska zasnova, odnos med posameznimi stavbami in odprtim prostorom, robovi, vedute in okoliška krajina s pašniki. Usmeritev v obnovo obstoječih /ruševin/ objektov.</p>	A (P) 625	<p>Spolšni pogoji: planina Sleme</p> <p>Območja namenjena zgolj za potrebe pašnega kmetijstva. Za kmetijske potrebe je dovoljeno rekonstruirati pašne objekte (hleve in stanove) ter ob pomanjkanju kapacitet in izrabljenih možnostih rekonstrukcije graditi pašne objekte. Njihova topologija in arhitekturno oblikovanje se morata skladati z značilno pašno arhitekturo.</p> <p>Pogoji s področja varstva kulturne dediščine: 3005040 Tolmin – Ruševine gradu na Kozlovem robu Pred izvedbo vseh zemeljskih izkopov je potrebno opraviti predhodne raziskave, s katerimi se pridobijo informacije, potrebne za določitev natančnih ukrepov varstva; dediščina se lahko odstrani le pod nadzorom oz. z zaščitnimi arheološkimi izkopavanji; izvedba posegov predpostavlja tudi zagotovitev poizkopavalnih postopkov. Možna je zahteva po prezentaciji arheoloških ostalin na mestu odkritja (in situ).</p>
A (P) 618	<p>Spolšni pogoji: planina Laška seč</p> <p>Območja namenjena zgolj za potrebe pašnega kmetijstva. Za kmetijske potrebe je dovoljeno rekonstruirati pašne objekte (hleve in stanove) ter ob pomanjkanju kapacitet in izrabljenih možnostih rekonstrukcije graditi pašne objekte. Njihova topologija in arhitekturno oblikovanje se morata skladati z značilno pašno arhitekturo.</p>	A (P) 623	<p>Spolšni pogoji: planina Polog</p> <p>Območja namenjena zgolj za potrebe pašnega kmetijstva. Za kmetijske potrebe je dovoljeno rekonstruirati pašne objekte (hleve in stanove) ter ob pomanjkanju kapacitet in izrabljenih možnostih rekonstrukcije graditi pašne objekte. Njihova topologija in arhitekturno oblikovanje se morata skladati z značilno pašno arhitekturo.</p>	A (CD) 632	<p>Pogoji s področja varstva kulturne dediščine: 16352 Zatoimin – Arheološko najdišče Selca Pred izvedbo vseh zemeljskih izkopov je potrebno opraviti predhodne raziskave, s katerimi se pridobijo informacije, potrebne za določitev natančnih ukrepov varstva; dediščina se lahko odstrani le pod nadzorom oz. z zaščitnimi arheološkimi izkopavanji; izvedba posegov predpostavlja tudi zagotovitev poizkopavalnih postopkov.</p>
A (P) 619	<p>Spolšni pogoji: planina Črča</p> <p>Območja namenjena zgolj za potrebe pašnega kmetijstva. Za kmetijske potrebe je dovoljeno rekonstruirati pašne objekte (hleve in stanove) ter ob pomanjkanju kapacitet in izrabljenih možnostih rekonstrukcije graditi pašne objekte. Njihova topologija in arhitekturno oblikovanje se morata skladati z značilno pašno arhitekturo.</p>	A (P) 624	<p>Spolšni pogoji: planina Javorca</p> <p>Območja namenjena zgolj za potrebe pašnega kmetijstva. Za kmetijske potrebe je dovoljeno rekonstruirati pašne objekte (hleve in stanove) ter ob pomanjkanju kapacitet in izrabljenih možnostih rekonstrukcije graditi pašne objekte. Njihova topologija in arhitekturno oblikovanje se morata skladati z značilno pašno arhitekturo.</p>	A (CD) 633	<p>Pogoji s področja varstva kulturne dediščine: 3004068 Zatoimin – Cerkev sv. Petra Možni so posegi, ki so vezani na funkcijo spomenika, s soglasjem ZVKDS.</p>
A (P) 621	<p>Spolšni pogoji: planina Srednica</p> <p>Območja namenjena zgolj za potrebe pašnega kmetijstva. Za kmetijske potrebe je dovoljeno rekonstruirati pašne objekte (hleve in stanove) ter ob pomanjkanju kapacitet in izrabljenih možnostih rekonstrukcije graditi pašne objekte. Njihova topologija in arhitekturno oblikovanje se morata skladati z značilno pašno arhitekturo.</p>				

Sifra območja	Posebni PIP
A 660	<p>Splošni pogoji: planina Na prodih Območja namenjena zgolj za potrebe pašnega kmetijstva. Za kmetijske potrebe je dovoljeno rekonstruirati pašne objekte (hleve in stanove) ter ob pomanjkanju kapacitet in izrabiljenih možnostih rekonstrukcije graditi pašne objekte. Njihova topologija in arhitekturno oblikovanje se morata skladati z značilno pašno arhitekturo.</p>

Sifra območja	Posebni PIP
A 664	<p>Pogoji s področja varstva kulturne dediščine: 29170 – Domačija Grahovo ob Badi 3 Novogradnje naj ne posežejo v zavarovane parcele oz. zavarovano območje domačije. Vzpostavi naj se cezura. Potrebno je ohraniti vsebinski prostorski kontekst zavarovane enote z okolico. Zavarovano območje enote dediščine oz. domačije je zaščiten tudi z vplivnim območjem, ki ga je potrebno upoštevati, saj zagotavlja funkcionalno integriteto prostora, brez motečih prv.</p>

Sifra območja	Posebni PIP
A (CD) 634	<p>Splošni pogoji: Zagotovi se dostopnost in smiselno razparcelacijo nezazidanega stavbnega zemljišča v tej enoti.</p>
A (SB) 636	<p>Pogoji s področja varstva kulturne dediščine: 16104 Čadrg vas Manjše zapolnitve s stanovanjsko in gospodarsko funkcijo so možne. Zaščititi in varuje se zgodovinski značaj naselja, prepoznana lega v prostoru, značilna nasebinska zasnova, odnos med posameznimi stavbami in odprtim prostorom, robove naselja, vedute na naselje in okoliško krajino.</p>

TRŽIČ

3072. Obvezna razlaga Odloka o prostorskih ureditvenih pogojih za območje Občine Tržič

Na podlagi 10. in 30. člena Statuta Občine Tržič (Uradni list RS, št. 15/99, 20/01, 79/01, 20/02) in 47. člena Poslovnika Občinskega sveta Občine Tržič (Uradni list RS, št. 22/96, 31/98, 31/98) je Občinski svet Občine Tržič na 15. redni seji dne 27. 9. 2012 sprejel

OBVEZNO RAZLAGO**Odloka o prostorskih ureditvenih pogojih za območje Občine Tržič**

(Uradni list RS, št. 4/11 – UPB, 46/11 – popr.)

1. člen

Besedilo osmega odstavka 7. člena Odloka o prostorskih ureditvenih pogojih za območje Občine Tržič (Uradni list RS, št. 4/11 – UPB, 46/11 – popr.) se razlaga na naslednji način:

Rekreacija pomeni dejavno preživljanje časa na način, ki osvežuje človekovo telo ali duh.

Določbo osme alineje 7. člena odloka, ki opredeljuje dopustno dejavnost v območjih za rekreacijo (R), med drugim tudi rekreacijo in storitve povezane z njo, je potrebno razlagati tako, da gre za pojem, ki se nanaša na dejavnosti, s katerimi se človek telesno, duševno sprosti in okrepi. To pomeni, da dejavnosti rekreacije predstavljajo šport, kultura (kot so družabne igre, glasba, ples itd.), turizem.

2. člen

Obvezna razlaga je sestavni del Odloka o prostorskih ureditvenih pogojih za območje Občine Tržič.

3. člen

Obvezna razlaga se objavi v Uradnem listu Republike Slovenije in začne veljati naslednji dan po objavi.

Št. 3505-0002/2012-34

Tržič, dne 27. septembra 2012

Župan
Občine Tržič
mag. Borut Sajovic l.r.

3073. Odlok o občinskih cestah in cestnoprometni ureditvi v Občini Tržič

Na podlagi Zakona o cestah (ZCes-1A, Uradni list RS, št. 109/10, 48/12), 6. člena Zakona o pravilih cestnega prometa (ZPrCP-A, Uradni list RS, št. 109/10 in 57/12), 17. člena Zakona o prekrških (ZP-1, Uradni list RS, št. 7/03, 86/04, 7/05 – Skl. US, 34/05 – Odl. US, 44/05, 40/06, 51/06 – popr., 115/06, 139/06 – Odl. US, 17/08, 21/08 – popr., 76/08 – ZIKS-1C, 109/09 – Odl. US, 108/09, 45/10, 9/11) in 18. člena Statuta Občine Tržič (Uradni list RS, št. 15/99, 20/01 in 79/01) je Občinski svet Občine Tržič na 15. redni seji dne 27. 9. 2012 sprejel

ODLOK**o občinskih cestah in cestnoprometni ureditvi v Občini Tržič**

I. SPLOŠNE DOLOČBE

1. člen

(vsebina odloka)

S tem odlokom se za zagotavljanje varnega in nemotene ga prometa na občinskih cestah v Občini Tržič določijo:

– kategorizacija, gradnja, vzdrževanje, uporaba in varstvo občinskih cest;

- ureditev mirujočega prometa;
- odstranjevanje nepravilno parkiranih in zapuščenih vozil;
- inšpekcijsko nadzorstvo.

2. člen

(pomen izrazov)

(1) Posamezni izrazi, uporabljeni v tem odloku imajo naslednji pomen:

– javna prometna površina je tista površina, ki je splošnega pomena za promet ter jo lahko vsak prosto uporablja na način in ob pogojih, določenih z zakonom in drugimi predpisi;

– javna cesta je cesta, ki jo država ali občina, v skladu z merili za kategorizacijo javnih cest, razglasi za javno cesto določene kategorije in jo lahko vsak prosto uporablja na način in pod pogoji, določenimi z zakonom in drugimi predpisi;

– cestni svet je zemljišče, katerega mejo na podlagi predpisov o projektiranju javnih cest določajo linije med skrajnimi točkami prečnega in vzdolžnega profila cestnega telesa, vključno z napravami za odvodnjavanje. Meja cestnega sveta poteka največ 2 metra od linij skrajnih točk, vključno z napravami za odvodnjavanje, pri predorih pa največ 5 metrov od stika predorske cevi z brežino, merjeno pravokotno na os ceste;

– cestno telo je del javne ceste, ki ga sestavljajo cestišče z nasipi in vkopi;

– cestišče je del javne ceste, ki ga sestavljajo vozišče, odstavni in ločilni pasovi, kolesarske steze, pločniki, bankine, naprave za odvodnjavanje, če so tik ob vozišču, ter zračni prostor v višini 7 metrov, merjeno od točke na osi vozišča;

– nekategorizirana cesta, ki se uporablja za javni cestni promet, je vsaka prometna površina, na kateri se opravlja promet na način in pod pogoji, kot jih v skladu z zakonom in predpisom, ki ureja pravila cestnega prometa, določi lastnik ali od njega pooblaščen upravljavec;

– občinska cesta je javna cesta, namenjena povezovanju naselij v občini s povezovanjem naselij v sosednjih občinah, povezovanju naselij, delov naselij, naravnih in kulturnih znamenitosti in objektov v občini;

– upravljavec občinskih cest v Občini Tržič je občinska uprava Občine Tržič;

– pristojni organ Občine Tržič je občinska uprava Občine Tržič;

– pristojni inšpekcijski organ je Medobčinski inšpektorat Kranj;

– pooblaščen izvajalec je izvajalec gospodarske javne službe vzdrževanja občinskih cest;

– pooblaščen uradna oseba je oseba, ki izvaja nadzor nad izvrševanjem posameznih predpisov, ki urejajo voznike, vozila, opremo, prevoz tovora, javne ceste in drugih predpisov (npr. policisti, občinski redarji, inšpektorji idr.);

– elaborat prometne ureditve je strokovno-tehnični elaborat, s katerim so določeni ukrepi in določena postavitve oziroma odstranitve prometne signalizacije in prometne opreme zaradi spremembe prometne ureditve na cesti ali njenem delu;

– območje umirjenega prometa je del ceste, cesta v naselju ali del naselja, ki je namenjen predvsem pešcem in je kot tako označeno s predpisano prometno signalizacijo;

– območje za pešce je del ceste ali cesta v naselju ali del naselja, ki je namenjen pešcem in je kot tako označeno s predpisano prometno signalizacijo;

– območje omejene hitrosti je s predpisano prometno signalizacijo označen del naselja, v katerem je zaradi gostote poselitve ali drugih urbanih značilnosti, varnosti prometa pešcev ali kolesarjev hitrost omejena na manj kot 50 km/h;

– individualni priključek je cestni priključek na cesto, namenjen dostopu do posameznih stanovanjskih stavb z največ štirimi stanovanji ter kmetijskih in gozdnih površin;

– pregledno polje je prostor ob križiščih in cestnih priključkih ter vzdolž ceste, v katerem je raba prostora omejena;

– pregledna berma je prostor na notranji strani krivin za zagotovitev predpisane preglednosti, ki je potrebna zaradi poti ustavljanja, v katerem ja raba prostora omejena;

– varovalni pas je prostor ob javni cesti, v katerem je raba prostora omejena;

– prehod za pešce je s predpisano prometno signalizacijo označena površina vozišča, ki je namenjena prehajanju pešcev čez vozišče;

– pločnik je del cestišča, ki ni v isti ravnini kot vozišče ali je od njega ločen kako drugače in je namenjen pešcem, ali pešcem in prometu koles ter koles s pomožnim motorjem, če je na njem označen kolesarski pas ali pa z vertikalno prometno signalizacijo dovoljen promet kolesarjev;

– parkirišče je prometna površina, ki je namenjena ustavljanju in parkiranju vozil;

– osna obremenitev je del skupne mase, s katero os vozila na vodoravni površini obremenjuje podlago, kadar vozilo miruje;

– dostavno mesto je del javne površine, namenjen za parkiranje vozil, ki izvajajo dostavo ali opravljajo servisno dejavnost;

– pajek je posebej prirejeno vozilo s katerim se odpeljejo nepravilno parkirana in zapuščena vozila.

(2) Drugi uporabljeni izrazi v tem odloku imajo enak pomen kot izrazi v Zakonu o pravilih cestnega prometa in Zakonu o cestah.

(3) Izrazi, uporabljeni v tem odloku, katerih pomen določen v prvem in drugem odstavku tega člena, imajo enak pomen, kot ga določajo predpisi, ki urejajo pravila cestnega prometa, motorna vozila in voznike.

3. člen

(občinske ceste)

Občinske ceste na območju Občine Trzič so vse javne ceste, ki niso kategorizirane kot državne ceste. Namenjene so povezovanju naselij v občini, povezovanju naselij z naselji v sosednjih občinah, povezovanju delov naselij in povezovanju naravnih in kulturnih znamenitosti ter objektov.

4. člen

(nekategorizirane ceste)

(1) Določbe tega odloka ne veljajo za nekategorizirane ceste, razen za tiste nekategorizirane ceste, ki se uporabljajo za javni cestni promet.

(2) Na nekategorizirani cesti, ki se uporablja za javni cestni promet, je promet dovoljen le na način in pod pogoji, kot jih določijo lastniki ali od njih pooblaščenci upravljavci teh prometnih površin.

(3) Na nekategorizirani cesti, ki se uporablja za javni cestni promet, mora biti promet urejen in označen v skladu s predpisi o javnih cestah.

5. člen

(upravljavec občinskih cest)

Upravljavec občinskih cest v Občini Trzič je občinska uprava Občine Trzič, (v nadaljnjem besedilu: pristojni organ Občine Trzič).

6. člen

(naloge in pristojnosti pristojnega organa Občine Trzič)

Pristojni organ Občine Trzič opravlja strokovno tehnične, razvojne, organizacijske in upravne naloge za urejanje prometa. Te naloge obsegajo:

– pripravo strokovnih podlag za plane vzdrževanja in razvoja občinskih cest;

– naloge vzdrževanja občinskih cest;

– naloge nadzora nad stanjem občinskih cest;

– naloge nadzora nad prometno ureditvijo občinskih cest;

– naloge upravljanja, vodenja in nadzora prometa;

– naloge v zvezi z določanjem pooblaščenega izvajalca vzdrževanja občinskih cest;

– izvajanje postopkov javnega naročanja za izvajanje del vzdrževanja občinskih cest in za izvajanje gradenj, investicijsko

vzdrževalnih del in vzdrževalnih del v javno korist na občinskih cestah;

– naloge v zvezi z investicijami v občinske ceste;

– vodenje evidenc o občinskih cestah (banka cestnih podatkov – BCP);

– izdajanje dovoljenj in soglasij ter vodenje drugih upravnih postopkov, določenih z ukrepi za varstvo občinskih cest in za varovanje prometa na njih;

– pridobivanje podatkov o prometnih obremenitvah na občinskih cestah;

– naloge v zvezi z določanjem največje dovoljene osne obremenitve vozil, največje dovoljene skupne mase vozil in največje dovoljene mase vozil na občinskih cestah;

– druge naloge, določene z veljavno cestno prometno zakonodajo in tem odlokom.

7. člen

(sestavni deli javne ceste)

Javno cesto sestavljajo:

– cestni svet;

– cestno telo;

– cestišče;

– brežine ceste;

– cestni objekti;

– prometna signalizacija in prometna oprema;

– cestna razsvetljava;

– cestni priključki do meje cestnega sveta;

– naprave za odvodnjavanje ceste;

– servisne prometne površine (počivališča, parkirišča in avtobusno obračališče ter podobno);

– servisne površine z objekti in napravami za upravljanje in vzdrževanje cest ter nadzor prometa;

– funkcionalne površine za umestitev cestnih naprav, objektov in drugih ureditev, namenjenih varnosti, vodenju in nadzoru prometa, vozil ter voznikov, zaščiti ceste in cestnega telesa ter zemljišč in preprečevanju škodljivih emisij prometa.

II. DOLOČBE O KATEGORIZACIJI, GRADNJI, VZDRŽEVANJU, UPORABI IN VARSTVU OBČINSKIH CEST

Kategorizacija občinskih cest

8. člen

(kategorije občinskih cest)

(1) Občinske ceste se kategorizirajo na lokalne ceste (LC), javne poti (JP) in javne poti za kolesarje (JK).

(2) Lokalna cesta (LC) je občinska javna cesta, ki povezuje naselja v občini z naselji v sosednjih občinah ali naselja in dele naselij v občini med seboj in je pomembna za navezovanje prometa na javne ceste enake ali višje kategorije.

(3) Lokalne ceste v mestu Trzič ter naseljih z uvedenim uličnim sistemom se v skladu z merili za kategorizacijo javnih cest razvrstijo v dve podkategoriji: zbirne krajevne ceste (LZ) ter krajevne ceste (LK).

(4) Javna pot (JP) je občinska javna cesta, ki ne izpolnjuje meril za kategorizacijo kot lokalna cesta in je namenjena navezovanju prometa na javne ceste enake ali višje kategorije.

(5) Javna kolesarska pot (JK) je s predpisano prometno signalizacijo in prometno opremo označena občinska cesta, ki je namenjena prometu koles in drugih uporabnikov, pod pogoji, določenimi s pravili cestnega prometa in predpisi, ki urejajo ceste.

9. člen

(občinske kolesarske povezave)

(1) Kolesarska povezava je niz prometnih površin, namenjenih javnemu prometu kolesarjev in drugih udeležencev pod pogoji, določenimi s pravili cestnega prometa, in predpisi, ki urejajo javne ceste, ter je označena s predpisano prometno signalizacijo.

(2) Občinska kolesarska povezava je lahko izvedena kot kolesarska pot, kolesarska steza, kolesarski pas ali kot prometna površina, ki je namenjena tudi drugim udeležencem v prometu. Poteka lahko tudi v okviru objektov vodne in energetske infrastrukture.

10. člen

(kategorizacija občinskih cest)

(1) Predlog kategorizacije občinskih cest pripravi pristojni organ Občine Trzič, sprejme pa Občinski svet Občine Trzič. S kategorizacijo občinskih cest se določi, kateri vrsti prometa so namenjene.

(2) V primeru gradnje nove ali nadomestne ceste morata biti pred predajo ceste v promet določena upravljavec in predvidena kategorija ceste.

(3) Predlog kategorizacije občinskih cest mora biti predhodno strokovno usklajen z Direkcijo Republike Slovenije za ceste po postopku, določenim v predpisu o merilih za kategorizacijo javnih cest.

11. člen

(prenos nekategoriziranih cest med občinske ceste)

(1) Za nekategorizirano cesto, po kateri je dovoljen javni promet, lahko lastnik ali od njega pooblaščen upravljavec te ceste predlaga občini njen prenos med občinske ceste.

(2) Nekategorizirana cesta se lahko prenese med občinske ceste, če izpolnjuje naslednje pogoje:

- cesta je v uporabi za javni promet;
- cesta je asfaltirana;
- širina vozišča je vsaj 3 m;
- lastništvo zemljišča pod cesto je z vpisom v zemljiški knjigi preneseno na Občino Trzič.

(3) Določba prejšnjega odstavka ne velja za prenos gozdnih cest med občinske ceste, ki ga določajo predpisi o gozdovih.

(4) O prenosu nekategoriziranih cest med občinske ceste odloči Občinski svet Občine Trzič na predlog pristojnega organa Občine Trzič, njena kategorizacija pa se izvede v skladu z veljavno uredbo o merilih za kategorizacijo javnih cest.

Gradnja občinskih cest

12. člen

(gradnja občinskih cest)

Gradnja in vzdrževanje občinskih cest je v javnem interesu. Občinske ceste se morajo načrtovati, projektirati, graditi in rekonstruirati na način in pod pogoji kot to določajo predpisi, ki urejajo projektiranje javnih cest, prometno signalizacijo in prometno opremo, način označevanja in zavarovanja del in ovir v prometu, cestne priključke ter avtobusna postajališča.

13. člen

(pridobitev zemljišč za gradnjo občinske ceste)

(1) Zaradi gradnje javne občinske ceste se lahko v skladu z zakonom lastninska pravica na nepremičnini odvzame ali obremeni.

(2) Če je treba zaradi rekonstrukcije javne občinske ceste, s katero se ne posega izven njenega varovalnega pasu, izvesti razlastitev ali obremenitev lastninske pravice na nepremičnini, pa za to rekonstrukcijo ni potrebna priprava prostorskega akta, se javna korist za to razlastitev oziroma obremenitev lastninske pravice ugotovi s sklepom občinskega sveta. Predlog za izdajo sklepa mora vsebovati dokazilo o skladnosti načrtovane rekonstrukcije s prostorskim aktom v območju rekonstrukcije ceste, grafičen prikaz lege rekonstrukcije ceste na zemljiščih, načrt parcelacije ter seznam parcel s površinami in utemeljitev javne koristi.

(3) Če bi bila izvedba ukrepov, ki so potrebni zaradi varstva pred hrupom in drugimi emisijami, bolj učinkovita in

ekonomična na sosednjih nepremičninah kot izvedba na cestnem svetu, se lahko na podlagi pravnega posla z lastnikom nepremičnine ustanovi stvarna služnost.

14. člen

(investicijska vzdrževalna dela in vzdrževalna dela v javno korist)

(1) Investicijska vzdrževalna dela so tista dela na občinskih javnih cestah, s katerimi se ne spremeni zmogljivost ceste, velikost njenih posameznih delov, obseg napeljav, naprav in opreme ter druge infrastrukture v območju občinske javne ceste, s katero se ne sme posegati izven območja cestnega sveta; vsebuje tudi izvedbo izboljšav v območju cestnega sveta, ki so povezane z varnostjo občinske javne ceste.

(2) Vzdrževalna dela v javno korist so izvedbe rekonstrukcije občinske javne ceste, s katero se spremeni zmogljivost ceste, velikost njenih posameznih delov, obseg napeljav, naprav in opreme ter druge infrastrukture v območju občinske javne ceste, s katero se ne sme posegati izven območja ceste; vsebuje tudi izvedbo izboljšav, ki so povezane z varnostjo občinske javne ceste.

(3) Ob delih iz prejšnjega odstavka se lahko zgradijo tudi nezahtevni pomožni infrastrukturni in drugi objekti, ki jih pogojuje načrtovana rekonstrukcija ceste (oporni in podporni zidovi, nadhodi, podhodi, prepusti, protihrupne ograje in podobno), ter objekti gospodarske javne infrastrukture, ki jih je v območju občinske javne ceste treba zgraditi ali prestaviti zaradi rekonstrukcije občinske javne ceste.

(4) Kot vzdrževalna dela v javno korist se lahko izven območja ceste izvajajo ukrepi, namenjeni varovanju ceste pred padajočim kamenjem in drevjem (lovilne mreže, zaščitne mreže in palisadne stene), če je predhodno pridobljena stvarna služnost.

15. člen

(obveznost obveščanja o nameravanih posegih v občinsko cesto)

(1) Občina Trzič mora o nameri gradnje ali rekonstrukcije občinske ceste obvestiti upravljavce druge gospodarske javne infrastrukture v cestnem telesu ali ob njem že v fazi načrtovanja pred pričetkom del, da ti lahko svoje aktivnosti pravočasno uskladijo s predvideno gradnjo oziroma rekonstrukcijo ceste. Občina Trzič o nameravani gradnji ali rekonstrukciji občinske ceste hkrati obvesti tudi krajevno skupnost, v kateri ta cesta leži.

(2) Določbe tega člena veljajo smiselno tudi za upravljavce gospodarske javne infrastrukture v cestnem telesu ali ob njem, kadar nameravajo graditi ali rekonstruirati svoje objekte in naprave v občinski cesti. Upravljavec gospodarske javne infrastrukture mora Občino Trzič obvestiti o nameravanih posegih najmanj 90 dni pred pričetkom del.

Vzdrževanje občinskih cest

16. člen

(vzdrževanje občinskih cest)

(1) Vzdrževanje občinskih cest je obvezna gospodarska javna služba, ki obsega vzdrževalna dela za ohranjanje javnih cest v stanju, ki zagotavlja varnost in prevoznost občinskih cest, nadzor nad stanjem občinskih cest in cestnega sveta ter vzpostavitev prevoznosti cest ob naravnih in drugih nesrečah (v nadaljnjem besedilu: vzdrževanje občinskih cest).

(2) Občinske ceste se morajo vzdrževati na način in pod pogoji kot to določajo predpisi, ki urejajo vrste vzdrževalnih del na cestah ter nivo vzdrževanja javnih cest.

(3) Način izvajanja obvezne gospodarske javne službe vzdrževanja občinskih cest in način izbire pooblaščenega izvajalca se določi z odlokom.

17. člen

(vzdrževanje križišč in križanj)

V območju križišča občinske ceste z drugo cesto, vzdržuje upravljavec posamezne ceste vozišče in prometno signalizacijo občinske ceste do roba cestnega sveta.

Uporaba občinskih cest

18. člen

(uporaba občinskih javnih cest)

(1) Občinske javne ceste se lahko uporabljajo le za cestni promet, za druge namene pa samo v primerih ter na način in pod pogoji, določenimi s predpisi, ki urejajo javne ceste.

(2) Uporaba občinske javne ceste, s katero se zasede cestišče z namenom oviranja ali preprečevanja prometa po njej, je prepovedano.

(3) Prepovedano je izvajati ali opustiti kakršna koli dela na občinski javni cesti, na zemljiščih ali na objektih ob občinski javni cesti, ki bi lahko škodovala cesti ali ogrožala, ovirala ali zmanjšala varnost prometa na njej.

(4) Prepovedano je:

– na in v cestno telo občinske javne ceste odvajati meteorno vodo, odplake in druge tekočine;

– po brežinah ceste spuščati kamenje, les in drug material ali predmete;

– na cestnem svetu občinske javne ceste puščati živali brez nadzorstva, napajati živali v obcestnih jarkih, pasti živino ali graditi napajališče za živali;

– na cestnem svetu občinske javne ceste nameščati in uporabljati luči ali druge svetlobne naprave, ki bi lahko zmanjšale varnost prometa;

– na cestnem svetu občinske javne ceste postavljati ograje, stebričke, zasaditi živo mejo, drevje, trto ali druge visoke nasade ali poljščine, nameščati ali odlagati les, opeko, zemljo, drug material ali predmete;

– na cestnem svetu občinske javne ceste nasipati zemljišča ali nameščati kakršnekoli predmete, ki bi lahko ovirali ali onemogočali nemoteno in varno odvijanje cestnega prometa;

– na cestnem svetu občinske javne ceste postavljati nagrobne plošče in druga spominska znamenja;

– na cestnem svetu občinske javne ceste namerno zažigati travo, les ali druge odpadne snovi;

– na cestnem svetu občinske javne ceste odvajati odplake in druge tekočine;

– na cestnem svetu občinske javne ceste ovirati odtekanje vode;

– orati na razdalji manj kot 4 metre od roba cestnega sveta v pravokotni smeri na cesto ali na razdalji manj kot 1 meter od roba cestnega sveta vzporedno s cesto;

– na cestišču občinske javne ceste razsipati sipek material, razen posipnih materialov v času izvajanja zimske službe, nanašati blato ali ga kako drugače onesnaževati;

– puščati sneg ali led, ki pade ali zdrsne na cestišče občinske javne ceste;

– onesnažiti cestišče občinske javne ceste z olji in mazili ali drugimi snovmi;

– po cestišču občinske javne ceste vlačiti hlode, veje, skale in podobne predmete kot tudi pluge, brane in drugo kmetijsko orodje ter druge dele tovora;

– po občinskih javnih cestah voziti oziroma uporabljati vozila s kolesi, ki imajo takšne naležne ploskve, ki poškodujejo vozišča in voziti ali uporabljati motorna vozila z gosenicami, če niso obložene s primernimi oblogami, ki ne poškodujejo vozišča;

– po občinskih javnih cestah voziti oziroma uporabljati vozila ali skupine vozil, ki sama ali skupaj s tovorom presegajo največjo dovoljeno osno obremenitev, predpisano za posamezne vrste vozil ali skupine vozil;

– ne glede na določbo prejšnje alineje na občinskih javnih cestah vozila ali skupine vozil, sama ali skupaj s tovorom,

ne smejo presegati omejenih osnih obremenitev, odrejenih s prometnim znakom.

(5) Preden se vključi v promet na občinski javni cesti s kolovozne poti, nekategorizirane ceste, individualnega priključka, območja izvajanja del ali druge zemljiške površine, mora voznik odstraniti z vozila zemljo ali blato, ki bi lahko onesnažilo cestišče.

(6) Prepovedano je poškodovati, odstraniti, prestaviti, zakriti ali kakorkoli spremeniti prometno signalizacijo, prometno opremo ter cestne naprave in druge ureditve, ki so namenjene varnosti, vodenju in nadzoru prometa, zaščiti ceste ter preprečevanju škodljivih emisij prometa na občinskih javnih cestah.

(7) Pooblaščen izvajalec mora brez odlašanja s ceste odstraniti vse ovire ali druge posledice ravnanj, ki bi lahko škodovala cesti ali ogrožale, ovirale ali zmanjšale varnost prometa na njej. Če to ni mogoče, mora oviro ali nastalo nevarno mesto na cesti do njihove odprave zavarovati s predpisano prometno signalizacijo ter o oviri in drugih posledicah prepovedanih ravnanj brez odlašanja obvestiti pristojni inšpekcijski organ in upravljavca ceste.

Varstvo občinskih cest

19. člen

(varovalni pas ob občinski cesti)

(1) V varovalnem pasu občinske ceste je raba prostora omejena.

(2) Posegi v prostor varovalnega pasu občinske ceste so dovoljeni le s soglasjem pristojnega organa Občine Trzič.

(3) Pristojni organ Občine Trzič izda soglasje iz prejšnjega odstavka, če s predlaganim posegom v varovalnem pasu niso prizadeti interesi varovanja občinske ceste in prometa na njej, njene širitve zaradi prihodnjega razvoja prometa ter varovanja njenega videza.

(4) Varovalni pas občinske ceste se meri od zunanjega roba cestnega sveta v smeri prečne in vzdolžne osi, pri premostitvenih objektih pa od tlorisne projekcije najbolj izpostavljenih robov objekta na zemljišče ter znaša:

– pri lokalnih cestah 10 metrov;

– pri javnih poteh 5 metrov;

– pri občinskih kolesarskih poteh 2 metra.

20. člen

(preglednosti ob občinski cesti)

V območju nivojskega križišča občinskih cest ali v območju cestnih priključkov na občinsko cesto (pregledna polje) ter na notranjih straneh cestnih krivin (pregledna berma) ni dovoljeno vzpostaviti kakršnekoli vegetacije ali postaviti objekte, naprave in druge predmete ter storiti karkoli drugega, kar bi oviralo preglednost cest, križišča ali priključka.

21. člen

(priključki na občinsko cesto)

(1) Priključki nekategoriziranih cest ter individualni priključki na občinske ceste (v nadaljnjem besedilu: priključki na občinske ceste) se lahko gradijo ali rekonstruirajo le s soglasjem pristojnega organa Občine Trzič. S soglasjem na podlagi predpisa, ki ureja cestne priključke na javne ceste, se določijo tehnični in drugi pogoji gradnje, rekonstrukcije in vzdrževanja priključka ter njegova opremljenost s prometno signalizacijo.

(2) Pristojni organ Občine Trzič izda soglasje iz prejšnjega odstavka, če ugotovi, da to ne bo imelo škodljivih posledic za zmogljivost ceste in varnost prometa na njej.

(3) Priključek do meje cestnega sveta s pripadajočo prometno signalizacijo je sestavni del občinske ceste.

22. člen

(vloga za izvajanje del v območju občinske ceste)

(1) Za podiranje dreves, spravilo lesa, izkope, prekope, podkope, vrtnanja in opravljanje drugih del na zemljiščih ali na

objektih v območju občinske javne ceste, ki bi lahko ovirala ali ogrožala promet, poškodovala cesto ali povečala stroške njenega vzdrževanja, je treba pridobiti soglasje upravljavca ceste, s katerim se določijo pogoji za opravljanje teh del.

(2) Vloga za izdajo soglasja za izvajanje del v območju občinske ceste mora biti vložena najmanj 15 dni pred pričetkom izvajanja del in mora vsebovati:

- podatke o lokaciji, vrsti in obsegu del, zaradi katerih se predlaga;
- podatke o načinu in času trajanja izvedbe del;
- skico, s katere je razviden poseg.

23. člen

(razmejitev obveznosti z upravljavci vodotokov)

(1) Stroške gradnje ali rekonstrukcije objektov in naprav za ohranjanje vodnega režima vodotoka, ki so potrebni zaradi prečkanja občinske javne ceste z vodotokom ali poteka ob njem, krije investitor ceste.

(2) Vzdrževanje zavarovanja podporne konstrukcije premostitvenega objekta je sestavni del vzdrževanja občinske javne ceste.

(3) Vzdrževanje objektov in naprav, ki služijo vodotoku, ter obrežnih zavarovanj in zavarovanj struge vodotoka so sestavni del vzdrževanja vodotoka.

24. člen

(gradnja gospodarske javne infrastrukture v območju občinske ceste)

(1) Objekte in naprave gospodarske javne infrastrukture je dovoljeno v območju občinske ceste graditi le pod pogoji in na način, določenim s soglasjem pristojnega organa Občine Tržič.

(2) Pri izdaji soglasja se uporabljajo izdane tehnične specifikacije in tehnične smernice za javne ceste.

(3) Pristojni organ Občine Tržič lahko zahteva od upravljavca gospodarske javne infrastrukture, da objekte in naprave gospodarske javne infrastrukture preuredi ali prestavi, kadar je to potrebno zaradi rekonstrukcije občinske ceste ali izvedbe ukrepov za zavarovanje te ceste in prometa na njej. Stroške prestativte ali preureditve objektov in naprav krije njihov upravljavec, razen če to ni v nasprotju s pogoji iz soglasja upravljavca občinskih cest za njihovo gradnjo.

(4) Posege iz prvega odstavka tega člena sme izvajati le pooblaščen upravljavec ali drug izvajalec z dovoljenjem pristojnega organa Občine Tržič.

(5) Pristojni organ Občine Tržič lahko odkloni izdajo soglasja iz prvega odstavka tega člena, če bi objekti in naprave gospodarske javne infrastrukture ogrožali občinsko cesto ali promet na njej, bistveno oteževali njeno vzdrževanje ali onemogočali morebitno rekonstrukcijo te ceste.

(6) Z globo 200 eurov se kaznuje za prekršek posameznik, ki ravna v nasprotju s prvim odstavkom tega člena.

(7) Z globo 2.000 eurov se kaznuje za prekršek pravna oseba, samostojni podjetnik posameznik in posameznik, ki samostojno opravlja dejavnost, ki ravna v nasprotju s prvim odstavkom tega člena, odgovorna oseba pa z globo 200 eurov.

25. člen

(posegi v občinsko cesto zaradi vzdrževanja druge gospodarske javne infrastrukture)

(1) Vzdrževalna in druga dela na obstoječi gospodarski javni infrastrukturi na občinski cesti se lahko opravljajo le s soglasjem pristojnega organa Občine Tržič.

(2) V soglasju za izvajanje del iz prejšnjega odstavka se določijo način, pogoji in nadzor nad opravljanjem teh del.

(3) Soglasje iz prvega odstavka tega člena ni potrebno, če je s poškodbami objektov in naprav gospodarske javne infrastrukture, vgrajenih v občinsko cesto, neposredno ogrožen varen promet oziroma življenje in zdravje ljudi in živali ali bi lahko nastala večja gospodarska škoda. Upravljavec gospodarske javne infrastrukture mora takoj odstraniti neposredno nevarnost

in o tem brez odlašanja po elektronski poti obvestiti pooblaščenega izvajalca. Upravljavec gospodarske javne infrastrukture mora takoj odpraviti poškodbe na njej, vzpostaviti cesto v prvotno stanje in o končanih delih po elektronski poti obvestiti pristojni organ Občine Tržič in pooblaščenega izvajalca.

(4) Če se mora zaradi del iz prejšnjega odstavka omejiti uporaba občinske ceste, mora upravljavec gospodarske javne infrastrukture, vgrajene v občinsko cesto, o omejitvi uporabe občinske ceste in o njenem prenehanju po elektronski poti obvestiti pristojno policijsko postajo, upravljavca občinskih cest, pooblaščenega izvajalca ter javnost na krajevno običajen način.

(5) Z globo 200 eurov se kaznuje za prekršek posameznik, ki brez soglasja pristojnega organa Občine Tržič izvaja vzdrževalna in druga dela na gospodarski javni infrastrukturi na občinski cesti ali opravlja ta dela v nasprotju z danim soglasjem.

(6) Z globo 2.000 eurov se kaznuje za prekršek pravna oseba, samostojni podjetnik posameznik in posameznik, ki samostojno opravlja dejavnost, ki stori prekršek iz prejšnjega odstavka, njihova odgovorna oseba pa z globo 200 eurov.

(7) Z globo 1.000 eurov se kaznuje za prekršek upravljavec gospodarske javne infrastrukture, ki ravna v nasprotju s tretjim ali četrtim odstavkom tega člena, njegova odgovorna oseba pa z globo 200 eurov.

26. člen

(posegi v občinsko cesto zaradi gradnje in vzdrževanja individualne komunalne infrastrukture)

(1) Gradnja, vzdrževanje in druga dela na individualni komunalni infrastrukturi v območju občinskih cest se lahko opravljajo le s soglasjem pristojnega organa Občine Tržič.

(2) V soglasju za izvajanje del iz prejšnjega odstavka se določijo način, pogoji in nadzor nad opravljanjem teh del. Pri izdaji soglasja se uporabljajo izdane tehnične specifikacije in tehnične smernice za javne ceste.

(3) Soglasje iz prvega odstavka tega člena ni potrebno, če je s poškodbami objektov in naprav individualne komunalne infrastrukture, vgrajenih v občinsko cesto, neposredno ogrožen varen promet oziroma življenje in zdravje ljudi in živali ali bi lahko nastala večja gospodarska škoda. Lastnik ali uporabnik individualne komunalne infrastrukture mora takoj odstraniti neposredno nevarnost in o tem brez odlašanja obvestiti pooblaščenega izvajalca. Lastnik ali uporabnik individualne komunalne infrastrukture mora takoj odpraviti poškodbe na njej, vzpostaviti cesto v prvotno stanje in o končanih delih obvestiti upravljavca občinskih cest in pooblaščenega izvajalca.

(4) Če se mora zaradi del iz prejšnjega odstavka omejiti uporaba občinske ceste, mora upravljavec individualne komunalne infrastrukture, vgrajene v občinsko cesto, o omejitvi uporabe občinske ceste in o njenem prenehanju po elektronski poti obvestiti pristojno policijsko postajo, upravljavca občinskih cest in pooblaščenega izvajalca.

(5) V primeru gradnje individualne komunalne infrastrukture v območju občinskih cest, je vsak posamezni investitor gradnje le-te, dolžan predhodno pridobiti ustrezne služnostne pravice za poseg in uporabo komunalne infrastrukture v območju občinskih cest, s sklenitvijo služnostne pogodbe z lastnikom zemljišča.

(6) Z globo 200 eurov se kaznuje za prekršek posameznik, ki brez soglasja pristojnega organa Občine Tržič izvaja gradnjo, vzdrževalna in druga dela na individualni komunalni infrastrukturi na občinski cesti ali opravlja ta dela v nasprotju z danim soglasjem.

(7) Z globo 2.000 eurov se kaznuje za prekršek pravna oseba, samostojni podjetnik posameznik in posameznik, ki samostojno opravlja dejavnost, ki stori prekršek iz prejšnjega odstavka, njihova odgovorna oseba pa z globo 200 eurov.

(8) Z globo 1.000 eurov se kaznuje za prekršek upravljavec individualne komunalne infrastrukture, ki ravna v nasprotju s tretjim ali četrtim odstavkom tega člena, njegova odgovorna oseba pa z globo 200 eurov.

27. člen

(obvezna prilagoditev priključka)

Če priključek na občinsko cesto zaradi povečanega obsega prometa ali spremenjene vrste prometa na priključku ne izpolnjuje več zahtevanih prometnih in varnostnih pogojev ali ni vzdrževan ali ne izpolnjuje tehničnih zahtev v skladu z veljavnimi predpisi, pristojni organ Občine Tržič samostojno ali na predlog pristojnega inšpekcijskega organa ali pristojni inšpekcijski organ samostojno z upravno odločbo odredita njegovo prometno tehnično prilagoditev spremenjenim razmeram. Stroške preureditve priključka krije investitor priključka ali njegov pravni naslednik.

28. člen

(ukinitve, sprememba prometne ureditve in prestavitve priključka)

(1) Pristojni organ Občine Tržič ali pristojni inšpekcijski organ lahko z odločbo ukine priključek na občinsko cesto v primeru, da se ne izvede prilagoditev priključka v skladu z odločbo iz prejšnjega člena.

(2) Ne glede na določbo prejšnjega odstavka lahko pristojni organ Občine Tržič z odločbo ukine ali spremeni prometno ureditev na priključku na občinsko cesto, če se priključek nahaja na območju, kjer se mora izvesti ukrep za varstvo občinske ceste in zavarovanje prometa na njej, ali to zahteva sprememba prometne ureditve na občinski cesti. Stroške nadomestnega priključka krije investitor neprilagojenega priključka.

29. člen

(zapora ceste zaradi del ali prireditev na občinski cesti)

(1) Dela na občinski cesti ali ob njej, ki vplivajo na promet na tej cesti in jo je zaradi tega treba delno ali popolno zapreti za promet, se lahko opravljajo le z dovoljenjem pristojnega organa Občine Tržič.

(2) Dovoljenje pristojnega organa Občine Tržič za zaporo občinske ceste je treba pridobiti tudi za športne in druge prireditve na njej.

(4) Vloga za izdajo dovoljenja za zaporo občinske ceste mora biti vložena najmanj 15 dni pred predlaganim datumom zapore za delno in popolno zaporo ceste.

(5) Z dovoljenjem za zaporo občinske ceste se določijo pogoji za izvedbo zapore ceste, preusmeritve prometa zaradi zapore ceste in čas njenega trajanja.

(6) Zaporo postavi pooblaščen izvajalec, ki mora o njeni izvedbi najmanj tri dni pred spremembo obvestiti policijo in pristojni inšpekcijski organ za ceste ter javnost na krajevno običajen način.

(7) Obveščenost javnosti o izvedbi zapore občinske ceste in o preusmeritvi prometa zagotovi pooblaščen izvajalec na stroške predlagatelja zapore.

(8) Stroške za izvedbo zapore ceste in preusmeritve prometa zaradi zapore ceste krije njen predlagatelj.

30. člen

(prometna signalizacija in prometna oprema na občinskih cestah)

(1) O postavitvi, zamenjavi, dopolnitvi ali odstranitvi prometne signalizacije in prometne opreme na občinskih cestah odloča pristojni organ Občine Tržič.

(2) Na občinski cesti se sme postavljati turistična in druga obvestilna signalizacija samo v skladu s predpisi, ki urejajo prometno signalizacijo. O postavitvi turistične in druge obvestilne signalizacije odloča pristojni organ Občine Tržič, ki ima pravico do povrnitve stroškov za postavitev, vzdrževanje in odstranitev.

(3) Oglaševanje v območju občinskih cest je znotraj varovalnega pasu občinske ceste dovoljeno le z dovoljenjem pristojnega organa Občine Tržič in v skladu s predpisi, ki urejajo to področje.

31. člen

(obveznosti lastnikov nepremičnin ob občinski cesti)

Lastniki zemljišč ob občinski cesti morajo dopustiti vse posege, ki so nujno potrebni za nemoteno uporabo javne ceste, zlasti:

– dostop do cestnih objektov zaradi njihovega vzdrževanja;

– gradnjo objektov in naprav za odvodnjavanje cestišča in cestnega telesa;

– postavitev prometne signalizacije in prometne opreme;

– izvedbo ukrepov in postavitev začasnih ali stalnih naprav za zaščito ceste in prometa na njej pred snežnimi plazovi, zameti, hrupom, slepilnimi učinki in drugimi škodljivimi vplivi;

– odlaganje snega na njihovo zemljišče, če se jim s tem ne povzroča škoda; če navedeni posegi, gradnja in postavitev objektov in naprav ni mogoča v okviru cestnega sveta.

32. člen

(komisija za prometno varnost)

(1) Komisijo za prometno varnost Občine Tržič sestavljajo predstavniki Občine Tržič, Sveta za preventivo in vzgojo v cestnem prometu Občine Tržič, policije, pooblaščenega izvajalca in pristojnega inšpekcijskega organa, imenuje pa jo župan.

(2) Naloge in pristojnosti komisije za prometno varnost:

– preprečevanje in reševanje prometno varnostnih problemov s področja upravljanja, gradnje, vzdrževanja in varstva občinskih cest;

– proučevanje predlogov za izboljšanje prometne varnosti na območju občine;

– posredovanje mnenj o cestnoprometnih zadevah;

– nudenje pomoči v okviru svojih pristojnosti;

– sprejemanje usmeritev in navodil s strani kolegija direktorja občinske uprave.

III. PROMETNA UREDITEV

33. člen

(prometna ureditev na občinskih cestah)

(1) Za varen in nemoten potek prometa na občinskih cestah v Občini Tržič je odgovorna Občina Tržič.

(2) Prometno ureditev na občinskih cestah v Občini Tržič določi pristojni organ Občine Tržič. Pri zahtevnejših prometnih ureditvah je sestavni del posamičnega konkretnega upravnega akta elaborat prometne ureditve.

(3) Prometna ureditev obsega:

– določitev uporabe ceste ali dela ceste za določene vrste vozil oziroma uporabnikov (cesta, rezervirana za motorna vozila, kolesarska pot ali steza, steza za pešce, steza za pešce in kolesarje, steza za jezdece) in mej naselij;

– določitev prednostnih smeri in sistem ter način vodenja prometa;

– določitev omejitev uporabe ceste ali njenega dela glede na vrsto prometa;

– določitev omejitev hitrosti vozil;

– ureditev kolesarskega prometa in določitev lokalnih kolesarskih povezav;

– ureditev parkiranja in ustavljanja vozil;

– določitev območij umirjenega prometa, območij omejene hitrosti in območij za pešce in prehodov za pešce;

– določitev ukrepov za umirjanje prometa za varnost otrok, pešcev in kolesarjev, zlasti v bližini vzgojno varstvenih, izobraževalnih in zdravstvenih ustanov, igrišč, stanovanjskih naselij in drugih območij, kjer se ti udeleženci cestnega prometa pojavljajo v večjem številu;

– določitev drugih prepovedi, obveznosti ali omejitev udeležencem prometa.

(4) Omejitev največje dovoljene hitrosti vozil na cesti izven naselja ne sme biti manjša od 50 km/h, razen če to zahtevajo utemeljeni razlogi za varnost ceste in prometa na njej.

(5) Prometna ureditev iz tretjega odstavka tega člena mora biti označena s predpisano prometno signalizacijo in prometno opremo. O postavitvi, zamenjavi, dopolnitvi ali odstranitvi prometno signalizacije na občinskih cestah v Občini Trzič odloča pristojni organ Občine Trzič.

34. člen

(uporaba javne prometne površine)

(1) Javne prometne površine se lahko z dovoljenjem pristojnega organa Občine Trzič uporabljajo za postavljanje kioskov, prodajnih stojnic, gostinskih vrtov, opreme za oglaševanje, gradbenih odrov, izvajanje prireditev ipd.

(2) Dovoljenje za uporabo javne prometne površine se izda na podlagi vloge stranke skladno z veljavnim prostorskim aktom.

(3) Vloga za izdajo dovoljenja za uporabo javne prometne površine mora vsebovati podatke o lokaciji s skico, opis oblike ter velikosti zasedbe površine in navedbo časa trajanja zasedbe in namena.

(4) Za uporabo javne prometne površine mora uporabnik plačati posebno takso, določeno z odlokom, ki ureja občinske takse.

(5) Z globo 500 eurov se kaznuje za prekršek pravna oseba, samostojni podjetnik posameznik, ki samostojno opravlja dejavnost ali fizična oseba ki ravna v nasprotju z določilom prvega odstavka tega člena, njihova odgovorna oseba pa z globo 100 eurov.

IV. UREDITEV MIRUJOČEGA PROMETA

35. člen

(mirujoči promet in javne parkirne površine)

(1) Za ureditev mirujočega prometa (v nadaljevanju: parkiranje) se določijo javne parkirne površine, ki se delijo na:

- parkirne površine na vozišču občinske ceste;
- posebej urejene javne površine, namenjene parkiranju izven vozišča javne ceste (parkirišča).

(2) Javne parkirne površine so označene s predpisano prometno signalizacijo, uporablja pa jih lahko vsak pod pogoji, ki so določeni z zakonom in s tem odlokom.

(3) Javne parkirne površine so namenjene parkiranju osebnih avtomobilov, pristojni organ Občine Trzič pa lahko določi, da se javne parkirne površine ali del javnih parkirnih površin določi za parkiranje drugih vozil.

(4) Rezervirane parkirne površine so tiste, ki so namenjene za potrebe različnih organizacij, skupnosti in fizičnih oseb v zvezi z njihovo proizvodno ali storitveno dejavnostjo.

36. člen

(parkirnina)

(1) Za parkiranje motornih vozil na javnih parkirnih površinah, kjer je parkiranje časovno omejeno in na javnih parkirnih površinah, kjer je parkiranje urejeno z javnimi parkirnimi urami, mora voznik namestiti parkirno uro ali plačati parkirno v višini, ki jo določa odlok, ki ureja občinske takse v Občini Trzič. Čas parkiranja in višina parkirnine sta označena na dopolnilni tabli prometnega znaka.

(2) Parkiranje motornih vozil na javnih parkirnih površinah, kjer je parkiranje časovno omejeno in rezerviranih parkirnih površinah, je dovoljeno v izjemnih primerih pravnim in fizičnim osebam na podlagi izdane dovolilnice s strani pristojnega organa Občine Trzič.

(3) Parkiranje z dovolilnico je dovoljeno le na lokaciji, ki je navedena na dovolilnici.

(4) Parkiranje se ne plača za službena vozila organov MNZ, zdravstvene službe, slovenske vojske, če so na službeni vožnji in za vozila, ki opravljajo intervencijsko delo in je prisotnost zaradi intervencije nujno potrebna.

37. člen

(izdajanje dovolilnic)

(1) Do dovolilnice so poleg pravnih in fizičnih oseb iz drugega odstavka prejšnjega člena upravičeni:

- pravne osebe, ki opravljajo razne dejavnosti in jim je bližina vozil zaradi narave dela nujno potrebna;
- fizične osebe, ki stanujejo ali opravljajo dejavnost na območjih, kjer je parkiranje časovno omejeno, je pa to zanje posebnega pomena.

(2) Za dovolilnico zaprosi pravna ali fizična oseba, ki je do dovolilnice upravičena na podlagi vloge, ki jo dobi pri pristojnem organu Občine Trzič in jo izpolnjeno s potrebnimi dokazili vrne prej omenjenemu organu.

(3) Čas veljavnosti je napisan v dovolilnici. Najmanj 15 dni pred potekom veljavnosti dovolilnice je potrebno vložiti vlogo za podaljšanje dovolilnice.

(4) Izdaja dovolilnice se plača v višini, ki jo določa odlok, ki ureja občinske takse v Občini Trzič.

(5) V primeru zamenjave vozila oziroma spremembe registrske številke, je potrebno ponovno zaprositi za novo dovolilnico.

38. člen

(dovolilnica se ne izda)

Dovolilnica se ne izda v primerih:

- če stranka do nje ni upravičena;
- če je bila dovolilnica predhodno uporabljena v nasprotju z določili tega odloka oziroma drugimi veljavnimi predpisi.

39. člen

(dolžnosti uporabnika dovolilnice)

Uporabnik dovolilnice je dolžan:

- da si priskrbi parkirno uro, na kateri bo viden prihod vozila;
- da namesti parkirno uro in dovolilnico na vidno mesto pod prednje vetrobransko steklo;
- da pravilno nastavi na parkirni uri čas prihoda v skladu s časom, ki je napisan na dovolilnici;
- pretečeno dovolilnico nadomestiti z novo;
- uporabljati dovolilnico na vozilu in na lokaciji, za katero je bila izdana.

40. člen

(neupoštevanje navodil za uporabo dovolilnice)

(1) Za uporabnika dovolilnice, ki ne upošteva navodil iz 39. člena tega odloka se šteje, da je storil prekršek v skladu s predpisano zakonodajo in prometno signalizacijo in se mu izreče mandatna kazen, ki je za tak prekršek predvidena.

(2) V primeru kršitve iz zadnje alineje prejšnjega člena se uporabniku dovolilnico lahko odvzame.

41. člen

(parkiranje na javnih parkirnih površinah)

(1) Na javnih parkirnih površinah, za uporabo katerih ni določeno plačevanje parkirnine in vstop ni reguliran z avtomatsko zapornico, je najdaljši dovoljeni čas parkiranja, brez izvedbe premika, 30 dni.

(2) Vrsta in način parkiranja ter dovoljeni čas parkiranja so razvidni s prometne signalizacije.

42. člen

(izjemna uporaba parkirnih prostorov na javnih parkirnih površinah)

(1) Pristojni organ Občine Trzič lahko določi, da se posamezni parkirni prostori uporabljajo za potrebe dostave otrok v vzgojno varstvenih ustanovah in osnovnih šolah.

(2) Dovoljeni čas parkiranja na parkirnih prostorih iz prvega odstavka tega člena je največ 30 minut.

(3) Za parkiranje na površinah iz prvega odstavka tega člena se parkirnina ne plača.

43. člen

(parkiranje invalidov)

Pristojni organ Občine Tržič določi parkirne prostore na javnih parkirnih površinah, namenjene parkiranju vozil invalidov.

44. člen

(postajališča za avto-taksi vozila)

Pristojni organ Občine Tržič določi postajališča za avto-taksi vozila.

45. člen

(avtobusna postajališča)

(1) Pristojni organ Občine Tržič določi avtobusna postajališča. Avtobusna postajališča na zbirnih krajevnih cestah morajo biti izven vozišča.

(2) Ne glede na določbo prejšnjega odstavka se lahko v primeru, da prostorske ali druge tehnične zahteve ne omogočajo gradnje avtobusnega postajališča izven vozišča, avtobusno postajališče vzpostavi na vozišču.

(3) Za vzpostavitev avtobusnega postajališča na vozišču mora biti pridobljeno strokovno mnenje komisije Občine Tržič.

(4) Komisijo iz prejšnjega odstavka sestavljajo predstavniki upravljalca ceste, policije, pristojnega inšpekcijskega organa in pooblaščenega izvajalca.

46. člen

(dostavna mesta)

(1) Pristojni organ Občine Tržič lahko določi dostavna mesta na javnih prometnih površinah, ki so namenjena za opravljanje dostave blaga z dostavnimi vozili in opravljanje servisnih ter drugih storitvenih dejavnosti z vozili.

(2) Na dostavnih mestih iz prvega odstavka tega člena je dovoljeno parkiranje izključno le za čas namenjen dostavi blaga in opravljanju servisnih ter drugih storitvenih dejavnosti, vendar največ 30 minut.

(3) Vozilo, ki opravlja dostavo ali izvaja servisno ali drugo obliko storitvene dejavnosti na dostavnem mestu iz prvega odstavka tega člena, mora biti označeno tako, da so njegov dostavni, servisni ali storitveni značaj ter podatki o izvajalcu dostave, servisne ali storitvene dejavnosti na dobro viden način označeni na vozilu.

(4) Čas začetka parkiranja na dostavnem mestu iz drugega odstavka tega člena mora biti označen na vidnem mestu v vozilu.

(5) Z globo 60 eurov se kaznuje za prekršek voznik, ki ravna v nasprotju z določbo drugega, tretjega in četrtega odstavka tega člena.

47. člen

(parkiranje tovornih vozil, priklopnih vozil, avtodomov in avtobusov)

(1) Parkiranje tovornih vozil, priklopnih vozil in avtobusov na javnih prometnih površinah in površinah v lasti Občine Tržič ni dovoljeno, razen na parkirnih površinah, ki jih za ta namen določi pristojni organ Občine Tržič.

(2) Vozila navedena v prvem odstavku tega člena lahko, razen na označenih parkirnih površinah, izjemoma parkirajo na javnih prometnih površinah in površinah v lasti Občine Tržič z dovoljenjem, ki ga izda pristojni organ Občine Tržič.

(3) Z globo 200 EUR se kaznuje za prekršek pravna oseba, samostojni podjetnik posameznik, ki samostojno opravlja dejavnost ali fizična oseba, ki ravna v nasprotju z določilom prvega odstavka tega člena, njihova odgovorna oseba pa z globo 100 EUR.

V. ODSTRANJEVANJE NEPRAVILNO PARKIRANIH IN ZAPUŠČENIH VOZIL

48. člen

(odstranitev nepravilno parkiranega in zapuščenega vozila)

(1) Pooblaščen uradna oseba odredi odstranitev oziroma odvoz vozila, ki je parkirano v nasprotju z določbami veljavne cestno prometne zakonodaje in tega odloka.

(2) Pooblaščen oseba v primeru, da najde zapuščeno vozilo, namesti nanj pisno odredbo, s katero naloži odstranitev vozila najkasneje v treh dneh od dneva izdaje odredbe.

(3) Če zapuščeno vozilo ni odstranjeno v roku iz prejšnjega odstavka, ga odstrani pooblaščen izvajalec.

(4) Odstranitev vozil iz prvega ali tretjega odstavka tega člena se opravi na stroške lastnika vozila.

49. člen

(vozilo za odvoz vozil)

Vozilo, s katerim se odpeljejo nepravilno parkirana in zapuščena vozila, je pajek.

50. člen

(odvoz vozil)

(1) Odvoz vozil izvaja pooblaščen izvajalec.

(2) Pooblaščen izvajalec mora dejavnost odvoza vozil zavarovati pri zavarovalnici. V primeru poškodovanja vozila zaradi izvajanja odvoza vozil, je izvajalec dolžan poravnati nastalo škodo lastniku vozila.

51. člen

(hramba vozil)

(1) Vozila, ki jih pooblaščen izvajalec odpelje na podlagi odredbe pooblaščen uradne osebe, se shranjujejo na za to določeni lokaciji. Na lokaciji, ki je določena za shranjevanje odstranjenih vozil, skrbi pooblaščen izvajalec za ustrezno zavarovanje teh vozil.

(2) Lokacija, določena za shranjevanje odstranjenih vozil, mora biti vidno označena z imenom podjetja pooblaščenega izvajalca ter navedbo pogojev za vrnitev odstranjenih vozil.

52. člen

(postopek odvoza vozil)

Na kraju samem, ko pooblaščen uradna oseba odreja odstranitev vozila, mora pred odstranitvijo vozilo fotografirati, v odredbi pa opisati splošno stanje vozila ter navesti vse morebitne poškodbe na zunanosti vozila.

53. člen

(izjema pred odvozom vozila)

(1) Pooblaščen uradna oseba lahko v izjemnem primeru vozniku kršitelju naloži znižano plačilo v višini 50 % predpisane stroška odvoza vozila ter ustavi nadaljnji postopek odstranitve vozila.

(2) Za izjemen primer gre, če pride voznik kršitelj do svojega vozila po tem, ko je pooblaščen uradna oseba že odredila odstranitev vozila, le to pa še ni bilo naloženo na pajka.

(3) Plačilo stroška odvoza vozila iz prvega odstavka tega člena mora kršitelj plačati takoj.

54. člen

(hramba in prevzem vozila)

(1) Odstranjeno vozilo, ki je bilo odpeljano, se hrani na lokaciji, določeni za shranjevanje vozil, dokler lastnik vozila ne prevzame.

(2) Odstranjeno vozilo se vrne lastniku na podlagi osebne identifikacijskega dokumenta ter listine, s katero dokazuje lastništvo in po predložitvi potrčila o plačilu stroškov odstranitve in hrambe vozila.

(3) Če stroškov odstranitve in hrambe vozila voznik ne poravnava, mu pooblaščen izvajalec vozila ne vrne.

VI. INŠPEKCIJSKO NADZORSTVO

55. člen

(opravljanje inšpekcijskega nadzorstva)

Inšpekcijsko nadzorstvo nad izvajanjem tega odloka na kategoriziranih in nekategoriziranih občinskih cestah v upravljanju Občine Trzič izvaja Medobčinski inšpektorat Kranj v skladu z veljavnimi predpisi in tem odlokom.

VII. PREHODNE IN KONČNE DOLOČBE

56. člen

(upravni in inšpekcijski postopki, postopki o prekrških)

(1) Upravni in inšpekcijski postopki, ki so se začeli pred uveljavitvijo tega odloka, se dokončajo po dosedanjih predpisih.

(2) Postopki o prekrških, ki so bili storjeni pred začetkom uveljavitve tega odloka, se dokončajo po dosedanjih predpisih, razen v primerih, ko je za kršitelja ta odlok milejši.

57. člen

(razveljavitev predpisov)

Z dnem uveljavitve tega odloka preneha veljati Odlok o občinskih cestah in ureditvi prometa v Občini Trzič (Uradni list RS, št. 6/01, 49/01, 6/02, 91/02, 52/06 in 65/07), razen 36. člena, ki opredeljuje izvajalca obvezne gospodarske javne službe vzdrževanja občinskih cest, do določitve pooblaščenega izvajalca na podlagi predpisa o načinu izvajanja gospodarskih javnih služb vzdrževanja občinskih cest in urejanja prometne signalizacije.

58. člen

(uveljavitev odloka)

Ta odlok začne veljati osmi dan po objavi v Uradnem listu Republike Slovenije.

Št. 007-0004/2012-47

Trzič, dne 27. septembra 2012

Župan
Občine Trzič
mag. Borut Sajovic l.r.

3074. Odlok o spremembah in dopolnitvah Odloka o proračunu Občine Trzič za leto 2012

Na podlagi Odloka o proračunu Občine Trzič za leto 2012 (Uradni list RS, št. 9/12 in 48/12) 3. in 40. člena Zakona o javnih financah (Uradni list RS, št. 30-1253/02, 79-3758/99, 124-5204/00, 79-4108/01, 110-5389/02, 56-2759/02, 127-5348/06, 14-600/07, 109-4692/08, 49-2428/09, 38-1847/10, 107-5582/10, 110-4999/11) ter 18. in 86. člena Statuta Občine Trzič (Uradni list RS, št. 15/99 s spremembami) je Občinski svet Občine Trzič na 15. redni seji dne 27. 9. 2012 sprejel

O D L O K**o spremembah in dopolnitvah Odloka o proračunu Občine Trzič za leto 2012**

1. člen

(sredstva proračuna in višina splošnega dela proračuna)

Besedilo 2. člena Odloka o proračunu Občine Trzič za leto 2012 se nadomesti z novim, ki se glasi:

Proračun Občine Trzič za leto 2012 se določa v naslednjih zneskih:

KONTO	OPIS	V EUR Plan 2012
	A. BILANCA PRIHODKOV IN ODHODKOV	
	I. SKUPAJ PRIHODKI (70+71+72+73+74)	13.247.796
	TEKOČI PRIHODKI (70+71)	11.451.611
70	DAVČNI PRIHODKI (700+703+704+706)	9.416.696
700	DAVKI NA DOHODEK IN DOBIČEK	8.111.815
703	DAVKI NA PREMOŽENJE	971.865
704	DOMAČI DAVKI NA BLAGO IN STORITVE	333.016
706	DRUGI DAVKI	0
71	NEDAVČNI PRIHODKI (710+711+712+713+714)	2.034.915
710	UDELEŽBA NA DOBIČKU IN DOHODKI OD PREMOŽENJA	1.143.931
711	TAKSE IN PRISTOJBINE	5.000
712	DENARNE KAZNI	62.260
713	PRIHODKI OD PRODAJE BLAGA IN STORITEV	43.620
714	DRUGI NEDAVČNI PRIHODKI	780.105
72	KAPITALSKI PRIHODKI (720+721+722)	693.372
720	PRIHODKI OD PRODAJE OSNOVNIH SREDSTEV	386.328
721	PRIHODKI OD PRODAJE ZALOG	0
722	PRIHODKI OD PRODAJE ZEMLJIŠČ IN NEMATERIALNEGA PREMOŽENJA	307.043
73	PREJETE DONACIJE (730+731)	13.291
730	PREJETE DONACIJE IZ DOMAČIH VIROV	13.291
731	PREJETE DONACIJE IZ TUJINE	0
74	TRANSFERNI PRIHODKI	1.089.522
740	TRANSFERNI PRIHODKI IZ DRUGIH JAVNOFINANČNIH INSTITUCIJ	1.080.522
741	PREJETA SREDSTVA IZ DRŽAVNEGA PRORAČUNA IZ SREDSTEV PRORAČUNA EVROPSKE UNIJE	9.000
78	PREJETA SREDSTVA IZ EVROPSKE UNIJE	0
786	OSTALA PREJETA SREDSTVA IZ PRORAČUNA EVROPSKE UNIJE	0
787	PREJETA SREDSTVA OD DRUGIH EVROPSKIH INSTITUCIJ	0
	II. SKUPAJ ODHODKI (40+41+42+43)	14.805.742
40	TEKOČI ODHODKI (400+401+402+403+409)	4.293.693
400	PLAČE IN DRUGI IZDATKI ZAPOSLENIM	748.338
401	PRISPEVKI DELODAJALCEV ZA SOCIALNO VARNOST	118.960
402	IZDATKI ZA BLAGO IN STORITVE	3.103.530
403	PLAČILA DOMAČIH OBRESTI	185.015

409		SREDSTVA, IZLOČENA V REZERVE	137.850
41		TEKOČI TRANSFERI (410+411+412+413)	5.116.113
410		SUBVENCIJE	899.528
411		TRANSFERI POSAMEZNIKOM IN GOSPODINSTVOM	2.583.667
412		TRANSFERI NEPROFITNIM ORGANIZAC. IN USTANOVAM	616.726
413		DRUGI TEKOČI DOMAČI TRANSFERI	1.016.193
42		INVESTICIJSKI ODHODKI (420)	5.230.680
420		NAKUP IN GRADNJA OSNOVNIH SREDSTEV	5.230.680
43		INVESTICIJSKI TRANSFERI (430)	165.256
430		INVESTICIJSKI TRANSFER	0
431		INVESTICIJSKI TRANSFERI PRAVNIM IN FIZ. OSEBAM	0
432		INVESTICIJSKI TRANSFERI PRORAČUNSKIM UPORABNIKOM	165.256
	III.	PRORAČUNSKI PRESEŽEK (PRIMANJKLJAJ) (I. – II.) (SKUPAJ PRIHODKI MINUS SKUPAJ ODHODKI)	-1.557.946
		B. RAČUN FINANČNIH TERJATEV IN NALOŽB	
75	IV.	PREJETA VRAČILA DANIH POSOJIL IN PRODAJA KAPITALSKIH DELEŽEV (750+751+752)	0
750		PREJETA VRAČILA DANIH POSOJIL	0
751		PRODAJA KAPITALSKIH DELEŽEV	0
752		KUPNINE IZ NASLOVA PRIVATIZACIJE	0
44	V.	DANA POSOJILA IN POVEČANJE KAPITALSKIH DELEŽEV (440+441)	355.394
440		DANA POSOJILA	0
441		POVEČANJE KAPITALSKIH DELEŽEV	355.394
	VI.	PREJETA MINUS DANA POSOJILA IN SPREMEMBE KAPITALSKIH DELEŽEV (IV. – V.)	-355.394
	VII.	SKUPNI PRESEŽEK (PRIMANJKLJAJ) PRIHODKI MINUS ODHODKI TER SALDO PREJETIH IN DANIH POSOJIL (I. + IV.) – (II. + V.)	-1.913.341
		C. RAČUN FINANCIRANJA	
50	VIII.	ZADOLŽEVANJE (500)	600.000
500		DOMAČE ZADOLŽEVANJE	600.000
55	IX.	ODPLAČILA DOLGA (550)	1.106.976
550		ODPLAČILA DOMAČEGA DOLGA	1.106.976
	X.	NETO ZADOLŽEVANJE (VIII.-IX.)	-506.976
	XI.	POVEČANJE (ZMANJŠANJE) SREDSTEV NA RAČUNIH (III.+VI.+X.) = (I.+IV.+VIII.) – (II.+V.+IX.)	-2.420.317
		STANJE SREDSTEV NA RAČUNIH OB KONCU PRETEKLEGA LETA	4.240.667

Prihodki in odhodki ter drugi prejemki in izdatki proračuna Občine Trzič so izkazani v bilanci prihodkov in odhodkov, računu finančnih terjatev in naložb ter računu financiranja, ki so sestavni deli odloka.

2. člen

(uveljavitev odloka)

Ta odlok začne veljati z dnem objave v Uradnem listu Republike Slovenije.

Št. 4100-0002/2011-51

Trzič, dne 27. septembra 2012

Župan

Občine Trzič

mag. Borut Sajovic i.r.

ŽUŽEMBERK

3075. Odlok o spremembi Odloka o občinskih cestah

Na podlagi 95. člena Zakona o cestah (ZCes-1) (Uradni list RS, št. 109/10) in 9. člena Statuta Občine Žužemberk (Uradni list RS, št. 66/10 – uradno prečiščeno besedilo) je Občinski svet Občine Žužemberk na 16. seji dne 27. 9. 2012 sprejel

ODLOK

o spremembi Odloka o občinskih cestah

1. člen

31. člen Odloka o občinskih cestah (Uradni list RS, št. 83/01 in 52/06) se spremeni tako, da se peti odstavek glasi:

»(5) Varovalni pas občinske ceste se meri od zunanega roba cestnega sveta v smeri prečne in vzdolžne osi, pri premostitvenih objektih pa od tlorisne projekcije najbolj izpostavljenih robov objekta na zemljišče ter znaša:

- pri lokalnih cestah 8 metrov
- pri javnih poteh 5 metrov
- pri občinskih kolesarskih poteh 2 metra.«

2. člen

V 58. členu se v prvem odstavku znesek za globo nadomesti z »2.000 evrov« in v drugem odstavku z »200 evrov«.

3. člen

V 59. členu se znesek za globo nadomesti z »200 evrov«.

4. člen

V 60. členu se znesek za globo v prvem odstavku nadomesti z »2.000 evrov« in v drugem odstavku z »200 evrov«.

5. člen

V 61. členu se znesek za globo v prvem odstavku nadomesti z »2.000 evrov«, v drugem odstavku z »200 evrov« in v tretjem odstavku z »200 evrov«.

6. člen

Doda se nov 61.a člen, ki glasi:

»61.a člen

Ostale kazenske določbe, ki se nanašajo na vse javne ceste in posebej tudi na občinske ceste, so zajete v veljavnem Zakonu o cestah.«

7. člen

Ta odlok začne veljati petnajsti dan po objavi v Uradnem listu Republike Slovenije.

Št. 032-19/2012-1

Žužemberk, dne 27. septembra 2012

Župan

Občine Žužemberk

Franc Škufca i.r.

CELJE

3076. Cenik daljinskega ogrevanja stanovanjskih prostorov

Energetika Celje, javno podjetje, d.o.o., Smrekarjeva 1, Celje, skladno s 97. členom Energetskega zakona objavlja

CENIK

daljinskega ogrevanja za stanovanjske prostore

OBČINA CELJE

obračun po merilih	brez DDV	z DDV
variabilni del cene	0,0696	0,0835 €/KWh
priključna moč – fiksni del cene	1,6973	2,0368 €/KW/mes.
števina za toplotne števec (za stanovanjski odjem)	0,0094	0,0113 €/m ² /mes.

Cena daljinskega ogrevanja za stanovanjski odjem v Občini Celje za variabilni del cene, velja od 5. 10. 2012, za priključno moč od 1. 8. 2009 in cena števina od 3. 10. 2007.

OBČINA ŠTORE

obračun po merilih	brez DDV	z DDV
variabilni del cene	0,0832	0,0998 €/KWh
priključna moč – fiksni del cene	1,7093	2,0511 €/KW/mes.
števina za toplotne števec (za stanovanjski odjem)	0,0094	0,0113 €/m ² /mes.

Cena daljinskega ogrevanja za stanovanjski odjem v Občini Štore za variabilni del cene, velja od 5. 10. 2012, za priključno moč od 1. 8. 2009 in cena števina od 3. 10. 2007.

Vse navedene cene daljinskega ogrevanja za stanovanjski odjem, so oblikovane skladno z Uredbo o oblikovanju cen proizvodnje in distribucije pare in tople vode, za namene daljinskega ogrevanja za tarifne uporabnike (Uradni list RS, št. 31/10), cena števina pa po sklepu Odbora Energetike Celje, javno podjetje, d.o.o., z dne 3. 10. 2007.

Skladno z Uredbo o zagotavljanju prihrankov energije pri končnih odjemalcih se ob ceni ogrevanja zaračunava tudi prispevek za povečanje energetske učinkovitosti v višini 0,05 EURc/kWh.

Skladno z ZDDV je v cenah z DDV vključen 20% davek na dodano vrednost.

Celje, dne 5. oktobra 2012

Energetika Celje
javno podjetje, d.o.o.
mag. Aleksander Mirt l.r.
direktor

KOČEVJE

3077. Odlok o rebalansu proračuna za leto 2012 št. 1

Na osnovi določb Zakona o javnih financah (Uradni list RS, št. 79/99, 124/00, 79/01, 30/02, 56/02 – ZJU, 110/02 – ZDT-B, 127/06 – ZJZP, 14/07 – ZSPDPO 109/08, 49/09, 38/10 – ZUKN in 107/10) in 27. člena Statuta Občine Kočevje (Uradni list RS, št. 23/99, 53/99 – popravek, 73/02, 117/02, 43/03 in 44/05) je Občinski svet Občine Kočevje na 19. redni seji dne 5. 10. 2012 sprejel

ODLOK

o rebalansu proračuna za leto 2012 št. 1

1. člen

V 2. členu Odloka o proračunu Občine Kočevje za leto 2012 (Uradni list RS, št. 24/12) se četrty odstavek spremeni tako, da se glasi:

»Splošni del proračuna na ravni podskupin kontov se določa v naslednjih zneskih:

A.	BILANCA PRIHODKOV IN ODHODKOV	
	Skupina/podskupina kontov	Rebalans št. 1 2012
I.	SKUPAJ PRIHODKI (70+71+72+73+74+78)	18.336.953,22
	TEKOČI PRIHODKI (70+71)	13.736.514,93
70	DAVČNI PRIHODKI	10.768.279,00
	700 Davki na dohodek in dobiček	9.792.154,00
	703 Davki na premoženje	595.525,00
	704 Domači davki na blago in storitve	380.600,00
71	NEDAVČNI PRIHODKI	2.968.235,93
	710 Udeležba na dobičku in dohodki od premoženja	2.150.017,40
	711 Takse in pristojbine	8.600,00
	712 Globe in druge denarne kazni	3.600,00
	713 Prihodki od prodaje blaga in storitev	462.515,19
	714 Drugi nedavčni prihodki	343.503,34
72	KAPITALSKI PRIHODKI	1.360.352,18
	720 Prihodki od prodaje osnovnih sredstev	245.540,00
	721 Prihodki od prodaje zalog	0
	722 Prihodki od prodaje zemljišč in nematerialnega premoženja	1.114.812,18
73	PREJETE DONACIJE	1.900,00
	730 Prejete donacije iz domačih virov	1.900,00
	731 Prejete donacije iz tujine	0
74	TRANSFERNI PRIHODKI	3.238.186,11
	740 Transferni prihodki iz drugih javnofinančnih institucij	1.748.137,11
	741 Prejeta sredstva iz državnega proračuna iz sredstev EU	1.490.049,00
78	PREJETA SREDSTVA IZ EVROPSKE UNIJE	0
	787 Prejeta sredstva od drugih evropskih institucij	0
II.	SKUPAJ ODHODKI (40+41+42+43+45)	19.270.600,46
40	TEKOČI ODHODKI	4.016.309,50
	400 Plače in drugi izdatki zaposlenim	928.675,78
	401 Prispevki delodajalcev za socialno varnost	160.366,00
	402 Izdatki za blago in storitve	2.831.626,46
	403 Plačila domačih obresti	85.000,00
	409 Rezerve	10.641,26
41	TEKOČI TRANSFERI	6.013.410,92
	410 Subvencije	641.252,06
	411 Transferi posameznikom in gospodinjstvom	3.085.039,00

	412 Transferi neprofitnim organizacijam in ustanovam	493.252,04
	413 Drugi tekoči domači transferi	1.793.867,82
	414 Tekoči transferi v tujino	0
42	INVESTICIJSKI ODHODKI	9.017.250,04
	420 Nakup in gradnja osnovnih sredstev	9.017.250,04
43	INVESTICIJSKI TRANSFERI	223.630,00
	431 Investicijski transferi pravnim in fizičnim osebam, ki niso proračunski uporabniki	51.300,00
	432 Investicijski transferi proračunskim uporabnikom	172.330,00
III.	PRORAČUNSKI PRESEŽEK (I.-II) PRORAČUNSKI PRIMANJKLJAJ	-933.647,24
B.	RAČUN FINANČNIH TERJATEV IN NALOŽB	20.000,00
IV.	PREJETA VRAČILA DANIH POSOJIL IN PRODAJA KAPITALSKIH DELEŽEV (750+751+752)	20.000,00
75	PREJETA VRAČILA DANIH POSOJIL	20.000,00
	750 Prejeta vračila danih posojil	
	751 Prodaja kapitalskih deležev	
	752 Kupnine iz naslova privatizacije	20.000,00
V.	DANA POSOJILA IN POVEČANJE KAPITALSKIH DELEŽEV (440+441+442)	0
44	DANA POSOJILA IN POVEČANJE KAPITALSKIH DELEŽEV	0
	440 Dana posojila	0
	441 Povečanje kapitalskih deležev in naložb	0
	442 Poraba sredstev kupnin iz naslova privatizacije	0
VI.	PREJETA MINUS DANA POSOJILA IN SPREMEMBE KAPITALSKIH DELEŽEV (IV. - V.)	20.000,00
C.	RAČUN FINANCIRANJA	1.000.000,00
VII.	ZADOLŽEVANJE (500)	1.000.000,00
50	ZADOLŽEVANJE	1.000.000,00
	500 Domače zadolževanje	1.000.000,00
VIII.	ODPLAČILA DOLGA (550)	319.100,04
55	ODPLAČILA DOLGA	319.100,04
	550 Odplačilo domačega dolga	319.100,04
IX.	SPREMEMBA STANJA SREDSTEV NA RAČUNIH (I.+IV.+VII.-II.-V.-VIII.)	-232.747,28
X.	NETO ZADOLŽEVANJE (VII.-VIII.)	680.899,96
XI.	NETO FINANCIRANJE (VI.+VII.-VIII.-IX.)	933.647,24
XII.	STANJE SREDSTEV NA RAČUNIH NA DAN 31. 12. PRETEKLEGA LETA	232.747,28

Posebni del proračuna sestavljajo finančni načrti neposrednih uporabnikov, ki so razdeljeni na naslednje programske dele: področja proračunske porabe, glavne programe in podprograme, predpisane s programsko klasifikacijo izdatkov občinskih proračunov. Podprogram je razdeljen na proračunske postavke, te pa na podskupine kontov in konte, določene s predpisanim kontnim načrtom.

Posebni del proračuna do ravni proračunskih postavk – kontov in načrt razvojnih programov sta priložila k temu odloku in se objavita na spletni strani Občine Kočevje: <http://www.kocevje.si/>«

2. člen

Vse ostale določbe Odloka o proračunu Občine Kočevje za leto 2012 ostanejo nespremenjene.

3. člen

Ta odlok začne veljati naslednji dan po objavi v Uradnem listu Republike Slovenije.

Št. 410-36/2012-1200
Kočevje, dne 5. oktobra 2012

Župan
Občine Kočevje
dr. Vladimir Prebilič l.r.

ODRANCI

3078. Odlok o rebalansu proračuna Občine Odranci za leto 2012

Na podlagi 29. člena Zakona o lokalni samoupravi (Uradni list RS, št. 100/05 – uradno prečiščeno besedilo), 29. člena Zakona o javnih financah (Uradni list RS, št. 79/99, 124/00, 79/01, 30/02, 56/02 – ZJU in 110/02 – ZDT-B) in 14. člena Statuta Občine Odranci (Uradni list RS, št. 20/01, 133/03, 60/07) je Občinski svet Občine Odranci na 13. seji dne 4. 10. 2012 sprejel

ODLOK

o rebalansu proračuna Občine Odranci za leto 2012

1. SPLOŠNA DOLOČBA

1. člen

V Odloku o proračunu Občine Odranci za leto 2012 (Uradni list RS, št. 28/12) se spremeni drugi odstavek 2. člena, tako da se glasi:

»2. VIŠINA SPLOŠNEGA DELA PRORAČUNA IN STRUKTURA POSEBNEGA DELA PRORAČUNA

2. člen

Splošni del proračuna na ravni podskupin kontov se določa v naslednjih zneskih:

		v evrih
	A) BILANCI PRIHODKOV IN ODHODKOV	
I.	SKUPAJ PRIHODKI (70+71+72+73+74)	1.627.248,00
	TEKOČI PRIHODKI (70+71)	1.217.494,00
70	DAVČNI PRIHODKI	962.103,00
	700 Davki na dohodek in dobiček	905.040,00
	703 Davki na premoženje	48.540,00
	704 Domači davki na blago in storitev	8.523,00
	706 Drugi davki	0,00

71	NEDAČNI PRIHODKI	255.391,00
	710 Udeležba na dobičku in dohodki od premoženja	40.550,00
	711 Takse in pristojbine	380,00
	712 Denarne kazni	600,00
	713 Prihodki od prodaje blaga in storitev	500,00
	714 Drugi nedavčni prihodki	213.361,00
72	KAPITALSKI PRIHODKI	300.600,00
	720 Prihodki od prodaje osnovnih sredstev	600,00
	722 Prihodki od prodaje zemljišč	300.000,00
73	PREJETE DONACIJE	0,00
74	TRANSFERNI PRIHODKI	109.154,00
	740 Transferni prihodki iz drugih javnofinančnih institucij	91.237,00
	741 Prejeta sredstva iz državnega proračuna in sredstev proračuna EU	17.917,00
II.	SKUPAJ ODHODKI (40+41+42+43)	2.434.138,98
40	TEKOČI ODHODKI	573.437,98
	400 Plače in drugi izdatki zaposlenim	129.535,00
	401 Prispevki delodajalcev za socialno varnost	21.749,00
	402 Izdatki za blago in storitve	399.549,00
	403 Plačila domačih obresti	5.700,00
	409 Rezerve	16.904,98
41	TEKOČI TRANSFERI	597.702,00
	410 Subvencije	18.000,00
	411 Transferi posameznikom in gospodinjstvom	364.230,00
	412 Transferi neprofitnim organizacijam in ustanovam	63.328,00
	413 Drugi tekoči domači transferi	152.144,00
42	INVESTICIJSKI ODHODKI	1.211.101,00
	420 Nakup in gradnja osnovnih sredstev	1.211.101,00
43	INVESTICIJSKI TRANSFERI	51.898,00
	431 Investicijski transferi pravnim in fizičnim osebam	12.150,00
	432 Investicijski transferi proračunskim uporabnikom	39.748,00
III.	PRORAČUNSKI PRIMANJKLJAJ (I.-II.)	-806.890,98
B.	RAČUN FINANČNIH TERJATEV IN NALOŽB	
IV.	PREJETA VRAČILA DANIH POSOJIL IN PRODAJA KAPITALSKIH DELEŽEV (750+751+752)	0
V.	DANA POSOJILA IN POVEČANJE KAPIT. DELEŽEV	0
VI.	PREJETA MINUS DANA POSOJILA (IV.-V.)	0
C.	RAČUN FINANCIRANJA	
VII.	ZADOLŽEVANJE (500)	700.000,00

VIII.	ODPLAČILO DOLGA (550)	6.100,00
55	ODPLAČILO DOLGA	6.100,00
	550 Odplačilo domačega dolga	6.100,00
IX.	POVEČANJE (ZMANJŠEVANJE) SREDSTEV NA RAČUNIH (I.+IV.+VII.-II.-V.-VIII.)	-112.990,98
X.	NETO ZADOLŽEVANJ (VII.-VIII.)	693.900,00
XI.	NETO FINANCIRANJE (VI.+VII.-VIII.-IX.)	806.890,98
	STANJE SREDSTEV NA RAČUNU DNE 31. 12. PRETEKLEGA LETA	112.990,98

Drugi in tretji odstavek 2. člena ostaneta nespremenjena.

3. člen

(obseg zadolževanja občine in izdanih poroštev občine)

Spremeni se prvi odstavek 10. člena Odloka o proračunu Občine Odranci za leto 2012 (Uradni list RS, št. 28/12), ki se po novem glasi:

»Zaradi kritja presežkov odhodkov nad prihodki v bilanci prihodkov in odhodkov, presežkov izdatkov nad prejemki v računu finančnih terjatev in naložb ter odplačila dolgov v računu financiranja se občina za proračun leta 2012 zadolži do višine:

- 200.000,00 EUR za začasno financiranje izgradnje širokopasovnega omrežja,
- 500.000,00 EUR za dolgoročno kreditiranje izgradnje vrtca v Odrancih.«

4. člen

Ta odlok začne veljati naslednji dan po objavi v Uradnem listu Republike Slovenije.

Št. 85-13/2012

Odranci, dne 4. oktobra 2012

Župan
Občine Odranci
Ivan Markoja l.r.

REČICA OB SAVINJI

3079. Odlok o prodaji blaga in storitev zunaj prodajaln na območju Občine Rečica ob Savinji

Na podlagi Zakona o trgovini (Uradni list RS, št. 24/08), 21. člena Zakona o lokalni samoupravi (Uradni list RS, št. 94/07 – UPB2, 76/08, 79/09, 51/10, 84/10) in 16. člena Statuta Občine Rečica ob Savinji (Uradni list RS, št. 11/07 in 54/10) je Občinski svet Občine Rečica ob Savinji na 18. redni seji dne 27. 9. 2012 sprejel

ODLOK

o prodaji blaga in storitev zunaj prodajaln na območju Občine Rečica ob Savinji

I. SPLOŠNE DOLOČBE

1. člen

(1) Z Odlokom o prodaji blaga in storitev zunaj prodajaln na območju Občine Rečica ob Savinji (v nadaljevanju: Odlok) se določajo pogoji za prodajo blaga in storitev zunaj prodajaln na območju Občine Rečica ob Savinji.

(2) Prodaja blaga in storitev zunaj prodajaln se opravlja na javnih in drugih mestih na območju Občine Rečica ob Savinji (v nadaljevanju: Občina), ki se opredelijo v soglasju za prodajo. Kolikor se prodaja blaga in storitev izvaja na zemljiščih, ki so v zasebni lasti, je potrebno pred izdajo soglasja s strani Občine pridobiti pisno soglasje lastnika zemljišča. V primeru prodaje blaga in storitev zunaj prodajaln v okviru organizirane prireditve, je potrebno pred izdajo soglasja Občine pridobiti tudi soglasje organizatorja prireditve.

II. SOGLASJE ZA PRODAJO

2. člen

(1) Za prodajo blaga in storitev zunaj prodajaln mora prodajalec pridobiti pisno soglasje Občine. Vlogo za pridobitev soglasja prodajalec naslovi na občinsko upravo vsaj 8 dni pred pričetkom prodaje. Obrazec vloge je sestavni del Odloka.

Vloga mora vsebovati:

- podatke o vlagatelju,
- dokazilo o registraciji za prodajo blaga in storitev,
- vrsto blaga, namenjenega prodaji,
- lokacijo, kjer se bo izvajala prodaja,
- časovno obdobje prodaje,
- soglasje lastnika zemljišč, v kolikor se prodaja izvaja izven javnih površin,
- odločbo VURS, kadar se prodajajo živila živalskega izvora.

(2) Za prodajo blaga in storitev na prireditvah (sejmi, shodi in podobno) lahko organizator prireditve pridobi pisno soglasje za vse trgovce, ki prodajajo na prireditvi.

3. člen

Občinska uprava po predložitvi popolne vloge izda soglasje za prodajo blaga in storitev zunaj prodajaln, v primeru, da se s prodajo ne ovira uporabnikov prometnih površin, za obdobje največ enega leta.

4. člen

(1) Zunaj prodajaln smejo prodajati blago in storitve:

- a. kmetovalci, ki sami pridelujejo ali proizvajajo pridelke in izdelke,
- b. posamezniki, ki opravljajo gospodarsko dejavnost domače obrti in prodajajo proizvode lastne proizvodnje,
- c. nabiralci gozdnih sadežev, zdravilnih zelišč in cvetja,
- d. društva in humanitarne organizacije,
- e. posamezniki, ki prodajajo rabljene predmete (starine),
- f. druge fizične in pravne osebe, ki so registrirane za opravljanje trgovine na drobno zunaj prodajaln.

(2) Prodaja blaga in storitev na prodajnih mestih se opravlja v skladu z določili Odloka in drugimi občinskimi in državnimi predpisi, ki urejajo prodajo blaga in storitev. Za prodajo, ki ne ustreza zakonskim pogojem, odgovarja prodajalec.

III. PRODAJA BLAGA IN STORITEV ZUNAJ PRODAJALN

5. člen

Prodaja blaga in storitev zunaj prodajaln se opravlja s pomočjo prodajalno, na premični stojnici, s prodajnim avtomatom, od vrat do vrat in na tržnici.

6. člen

Prodajalci so dolžni vzdrževati red in čistočo na prodajnih mestih. Po poteku prodajnega časa so prodajalci dolžni odstraniti embalažo, odpadke in neprodano blago ter zapustiti prodajno mesto.

7. člen

V času večjih prireditev na območju Občine se prodajo blaga in storitev zunaj prodajaln prilagodi potrebam prireditev oziroma se prodajo blaga in storitev zunaj prodajaln, ne glede na že izdano soglasje, začasno prepove.

IV. PRISTOJBINA

8. člen

(1) Za prodajo blaga in storitev zunaj prodajaln se plačuje pristojbina. Občina zaračunava pristojbino za uporabo javne površine za prodajo blaga in storitev zunaj prodajaln po ceniku iz priloge, ki je sestavni del Odloka. Cenik potrjuje Občinski svet.

(2) Pristojbino mora prodajalec poravnati v preračunanem enkratnem letnem znesku ali pred vsakokratnim pričetkom prodaje blaga in storitev.

(3) Ne glede na prvi in drugi odstavek tega člena lahko župan prodajalca oziroma prodajalce, ki prodajajo blago in storitve na prireditvi, ki je v interesu Občine, s sklepom oprosti plačila pristojbine.

V. NADZOR

9. člen

Inšpekcijski nadzor opravljajo pristojni inšpekcijski organi. Nadzor nad izvajanjem določil Odloka opravlja pristojna občinska inšpekcijska in redarska služba.

VI. KAZENSKÉ DOLOČBE

10. člen

(1) Z globo 200,00 EUR se kaznuje pravna oseba ali podjetnik posameznik, če krši določbe 2. in 6. člena.

(2) Z globo 100,00 EUR se kaznuje odgovorna oseba pravne osebe ali samostojnega podjetnika posameznika, če krši določbe iz prvega odstavka tega člena.

(3) Z globo 100,00 EUR se kaznuje fizična oseba, če krši določbe iz prvega odstavka tega člena.

VII. KONČNA DOLOČBA

11. člen

Odlok začne veljati petnajsti dan po objavi v Uradnem listu Republike Slovenije.

Št. 007-0002/2012-12

Rečica ob Savinji, dne 27. septembra 2012

Župan
Občine Rečica ob Savinji
Vincenc Jeraj l.r.

**CENIK PRISTOJBINE ZA UPORABO JAVNE POVRŠINE ZA PRODAJO BLAGA IN
STORITEV ZUNAJ PRODAJALN NA OBMOČJU OBČINE REČICA OB SAVINJI**

Najem prodajnega mesta	dan	10,00 €
------------------------	-----	---------

Za prodajno mesto se smatra površina, ki jo zavzema eno prodajno vozilo (tovorno) ali ena stojnica v dimenziji do največ 2,5 x 5 m.

Pristojbina ne vključuje DDV.

VLAGATELJ

(ime in priimek ali naziv pravne osebe)

(zakoniti zastopnik ali pooblaščenec)

naslov: _____

telefon: _____

datum vloge: _____

**VLOGA ZA IZDAJO SOGLASJA ZA PRODAJO BLAGA IN STORITEV ZUNAJ
PRODAJALNE**

- a) na premičnih stojnicah
- b) prodaja s prodajnimi avtomati
- c) potujoča prodajalna (prirejeno vozilo)
- d) prodaja od vrat do vrat

(ustrezno obkroži)

Podpisani _____, prosim za izdajo soglasja za
(ime in priimek, naziv pravne osebe)
prodajo blaga in storitev zunaj prodajaln.

Datum prodaje:

Kraj prodaje (navedba lokacije (parc. št.), kjer se bo vršila prodaja):

Vrsta blaga:

Čas prodaje:

Navedba prireditve, če se prodaja izvaja v okviru prireditve:

Odgovorna oseba (ime in priimek): _____

žig vlagatelja:

Podpis vlagatelja:

Obvezne priloge:

- a) dokazilo o registraciji za prodajo blaga in storitev
 - b) soglasje lastnika zemljišč, kadar se prodaja izvaja izven javnih površin
 - c) odločba VURS-a, kadar se prodajajo živila živalskega izvora
- (ustrezno obkroži)
-

VSEBINA

VLADA			
3045.	Uredba o izvajanju Uredbe (EU) o ukrepih za zagotavljanje zanesljivosti oskrbe s plinom	7775	
3046.	Uredba o spremembah in dopolnitvah Uredbe o ravnanju in načinih varstva pri trgovini z živalskimi in rastlinskimi vrstami	7775	
DRUGI ORGANI IN ORGANIZACIJE			
3047.	Enotni kotni okvir za gospodarske družbe, samostojne podjetnike posameznike, kmečka gospodinjstva, zadruga, nepridobitne organizacije – pravne osebe zasebnega prava ter društva in invalidske organizacije	7788	
OBČINE			
CELJE			
3076.	Cenik daljinskega ogrevanja stanovanjskih prostorov	7990	
GRAD			
3048.	Pravila za izvolitev predstavnikov v volilno telo za volitve člana državnega sveta in za določitev kandidata za člana državnega sveta	7793	
GROSUPLJE			
3049.	Sklep o pridobitvi statusa grajenega javnega dobra na zemljiščih parc. št. 147/6 in parc. št. 147/7, obe k.o. 1783 – Grosuplje – naselje	7794	
3050.	Sklep o pridobitvi statusa grajenega javnega dobra na zemljišču parc. št. 1526/6, k.o. 1785 – Sela	7794	
3051.	Sklep o ukinitvi statusa grajenega javnega dobra na zemljišču parc. št. 2448/9, k.o. 1791 – Žalna	7794	
3052.	Sklep o ukinitvi statusa grajenega javnega dobra na zemljiščih parc. št. 2188/2 in parc. št. 2188/3, obe k.o. 1788 – Vino	7794	
3053.	Sklep o ukinitvi statusa grajenega javnega dobra na zemljišču parc. št. 559/5, k.o. 1787 – Mali vrh	7795	
3054.	Sklep o ukinitvi statusa grajenega javnega dobra na zemljišču parc. št. 303, k.o. 1783 – Grosuplje – naselje	7795	
3055.	Sklep o ukinitvi statusa grajenega javnega dobra na zemljiščih parc. št. 2193/6 in parc. št. 2193/8, obe k.o. 1788 – Vino	7795	
3056.	Sklep o ukinitvi statusa grajenega javnega dobra na zemljiščih parc. št. 965/2, parc. št. 965/3 in parc. št. 969/4, vse k.o. 1782 – Stara vas	7795	
3057.	Sklep o pridobitvi statusa grajenega javnega dobra na zemljišču parc. št. 734/46, k.o. 1785 – Sela	7796	
3058.	Sklep o pridobitvi statusa grajenega javnega dobra na zemljišču parc. št. 1012/4, k.o. 1780 – Blečji vrh	7796	
HODOŠ			
3059.	Odlok o predmetu in pogojih za podelitev koncesije za opravljanje obvezne lokalne gospodarske javne službe zbiranja in prevoza odpadkov na območju Občine Hodoš	7796	
3060.	Odlok o načinu izvajanja gospodarske javne službe zbiranja in prevoza odpadkov na območju Občine Hodoš	7799	
KOČEVJE			
3077.	Odlok o rebalansu proračuna za leto 2012 št. 1	7990	
KOZJE			
3061.	Sklep o ekonomski ceni vzgojno-varstvenih programov	7808	
LAŠKO			
3062.	Odlok o kategorizaciji občinskih javnih cest v Občini Laško	7808	
LJUBNO			
3063.	Obvezna razlaga 20. člena Odloka o prostorsko ureditvenih pogojih za prostorsko celoto Občine Ljubno	7816	
3064.	Obvezna razlaga 12. člena Odloka o začasnih prostorskih ureditvenih pogojih za del krajinskega parka Golte (ureditveno območje Golte) na območju Občine Ljubno	7816	
METLIKA			
3065.	Odlok o programu opremljanja stavbnih zemljišč za območje izgradnje komunalne opreme »Bočka«	7817	
3066.	Odlok o dopolnitvi Odloka o ureditvi cestnega prometa v Občini Metlika	7819	
ODRANCI			
3078.	Odlok o rebalansu proračuna Občine Odranci za leto 2012	7991	
PIVKA			
3067.	Odlok o Občinskem podrobnem prostorskem načrtu za območje Parka vojaške zgodovine	7819	
REČICA OB SAVINJI			
3079.	Odlok o prodaji blaga in storitev zunaj prodajaln na območju Občine Rečica ob Savinji	7992	
SLOVENJ GRADEC			
3068.	Odlok o ustanovitvi javnega zavoda Koroška galerija likovnih umetnosti	7840	
3069.	Sklep o ustanovitvi skupnega organa občin za izvrševanje ustanoviteljskih pravic v javnem zavodu Koroška galerija likovnih umetnosti	7844	
ŠKOFIJA			
3070.	Sklep o javni razgrnitvi dopolnjenega osnutka Občinskega prostorskega načrta Občine Škofljava in Okoljskega poročila z dodatkom za varovana območja	7845	
TOLMIN			
3071.	Odlok o Občinskem prostorskem načrtu Občine Tolmin	7846	
TRŽIČ			
3072.	Obvezna razlaga Odloka o prostorskih ureditvenih pogojih za območje občine Tržič	7980	
3073.	Odlok o občinskih cestah in cestnoprometni ureditvi v Občini Tržič	7980	
3074.	Odlok o spremembah in dopolnitvah Odloka o proračunu Občine Tržič za leto 2012	7988	
ŽUŽEMBERK			
3075.	Odlok o spremembi Odloka o občinskih cestah	7989	

