

Uradni list Republike Slovenije



Internet: www.uradni-list.si

e-pošta: info@uradni-list.si

Št. 3 Ljubljana, petek 12. 1. 2018

ISSN 1318-0576 Leto XXVIII

DRŽAVNI ZBOR

60. Sklep o imenovanju člana sveta Javne agencije Republike Slovenije za varstvo konkurence

Na podlagi tretjega odstavka 12.b člena Zakona o preprečevanju omejevanja konkurence (Uradni list RS, št. 36/08, 40/09, 26/11, 87/11, 57/12, 39/13 – odl. US, 63/13 – ZS-K, 33/14, 76/15 in 23/17), tretjega odstavka 11. člena Sklepa o ustanovitvi Javne agencije Republike Slovenije za varstvo konkurence (Uradni list RS, št. 64/12) in 112. člena Poslovnika državnega zbora (Uradni list RS, št. 92/07 – uradno prečiščeno besedilo, 105/10, 80/13 in 38/17) je Državni zbor na seji 9. januarja 2018 sprejel

S K L E P

o imenovanju člana sveta Javne agencije Republike Slovenije za varstvo konkurence

Za člana sveta Javne agencije Republike Slovenije za varstvo konkurence se za dobo petih let imenuje:
dr. Aleš KUCHAR.

Št. 310-03/17-8/10
Ljubljana, dne 9. januarja 2018
EPA 2458-VII

Državni zbor
Republike Slovenije
dr. Milan Brglez l.r.
Predsednik

61. Sklep o imenovanju člana sveta Javne agencije Republike Slovenije za varstvo konkurence

Na podlagi tretjega odstavka 12.b člena Zakona o preprečevanju omejevanja konkurence (Uradni list RS, št. 36/08, 40/09, 26/11, 87/11, 57/12, 39/13 – odl. US, 63/13 – ZS-K, 33/14, 76/15 in 23/17), tretjega odstavka 11. člena Sklepa o ustanovitvi Javne agencije Republike Slovenije za varstvo konkurence (Uradni list RS, št. 64/12) in 112. člena Poslovnika državnega zbora (Uradni list RS, št. 92/07 – uradno prečiščeno besedilo, 105/10, 80/13 in 38/17) je Državni zbor na seji 9. januarja 2018 sprejel

S K L E P

o imenovanju člana sveta Javne agencije Republike Slovenije za varstvo konkurence

Za člana sveta Javne agencije Republike Slovenije za varstvo konkurence se za dobo petih let imenuje:
Franc PUŠENJAK.

Št. 310-03/17-8/11
Ljubljana, dne 9. januarja 2018
EPA 2458-VII

Državni zbor
Republike Slovenije
dr. Milan Brglez l.r.
Predsednik

62. Sklep o imenovanju članice sveta Javne agencije Republike Slovenije za varstvo konkurence

Na podlagi tretjega odstavka 12.b člena Zakona o preprečevanju omejevanja konkurence (Uradni list RS, št. 36/08, 40/09, 26/11, 87/11, 57/12, 39/13 – odl. US, 63/13 – ZS-K, 33/14, 76/15 in 23/17), tretjega odstavka 11. člena Sklepa o ustanovitvi Javne agencije Republike Slovenije za varstvo konkurence (Uradni list RS, št. 64/12) in 112. člena Poslovnika državnega zbora (Uradni list RS, št. 92/07 – uradno prečiščeno besedilo, 105/10, 80/13 in 38/17) je Državni zbor na seji 9. januarja 2018 sprejel

S K L E P

o imenovanju članice sveta Javne agencije Republike Slovenije za varstvo konkurence

Za članico sveta Javne agencije Republike Slovenije za varstvo konkurence se za dobo petih let imenuje:
mag. Karla PINTER.

Št. 310-03/17-8/12
Ljubljana, dne 9. januarja 2018
EPA 2458-VII

Državni zbor
Republike Slovenije
dr. Milan Brglez l.r.
Predsednik

PRESEDNIK REPUBLIKE**63. Sklep o imenovanju članov Programskega sveta RTV Slovenija**

Na podlagi četrte alineje šestega odstavka 17. člena Zakona o Radioteleviziji Slovenija (Uradni list RS, št. 96/05, 109/05 – ZDavP-1B, 105/06 – odl. US, 26/09 – ZIPRS0809-B in 9/14) izdajam

S K L E P
o imenovanju članov
Programskega sveta RTV Slovenija

V Programski svet RTV Slovenija imenujem:
 – gospoda mag. Gezo Erniša na predlog Evangeličanske Cerkve AV v Republiki Sloveniji in
 – gospoda zasl. prof. dr. Janeza Juhanta na predlog Slovenske škofovske konference.

Št. 003-03-4/2017-16
 Ljubljana, dne 5. januarja 2018

Borut Pahor i.r.
 Predsednik
 Republike Slovenije

MINISTRSTVA**64. Pravilnik o kazenskih evidencah**

Na podlagi 135. člena Zakona o kazenskem postopku (Uradni list RS, št. 32/12 – uradno prečiščeno besedilo, 47/13, 87/14, 8/16 – odl. US, 64/16 – odl. US in 65/16 – odl. US) in za izvrševanje 82., 83. in 84. člena Kazenskega zakonika (Uradni list RS, št. 50/12 – uradno prečiščeno besedilo, 6/16 – popr., 54/15, 38/16 in 27/17) ter 250.a člena Zakona o izvrševanju kazenskih sankcij (Uradni list RS, št. 110/06 – uradno prečiščeno besedilo, 76/08, 40/09, 9/11 – ZP-1G, 96/12 – ZPIZ-2, 109/12 in 54/15) izdaja minister za pravosodje

P R A V I L N I K
o kazenskih evidencah

I. SPLOŠNA DOLOČBA**1. člen**

(vsebina)

Ta pravilnik ureja način upravljanja kazenske evidence, evidence izrečenih vzgojnih ukrepov in evidence izbrisanih obsodb za kazniva dejanja zoper spolno nedotakljivost (v nadaljnjem besedilu: kazenske evidence), vpis in izbris podatkov iz kazenskih evidenc, dajanje podatkov iz teh evidenc ter hrambo podatkov in dokumentarnega gradiva.

II. UPRAVLJANJE KAZENSKIH EVIDENC**2. člen**

(upravljalet kazenskih evidenc)

Kazenske evidence iz prejšnjega člena upravlja Ministrstvo za pravosodje (v nadaljnjem besedilu: ministrstvo).

3. člen

(osebe o katerih se vodijo kazenske evidence)

(1) Ministrstvo upravlja kazensko evidenco o vseh pravnih in fizičnih osebah, ki so jih obsodila sodišča Republike Slovenije. Kazensko evidenco upravlja tudi o državljanih Republike Slovenije in pravnih osebah s sedežem v Republiki Sloveniji, ki so jih za kazniva dejanja obsodila tuja sodišča, če je ministrstvo prejelo podatke o njihovih obsodbah.

(2) Določba prejšnjega odstavka se smiselno uporablja tudi za evidenco izbrisanih obsodb za kazniva dejanja zoper spolno nedotakljivost.

(3) Ministrstvo upravlja evidenco izrečenih vzgojnih ukrepov o vseh mladoletnih in mlajših polnoletnih storilcih kaznivih dejanj, ki so jim vzgojne ukrepe izrekla sodišča Republike Slovenije. Evidenco izrečenih vzgojnih ukrepov upravlja tudi o državljanih Republike Slovenije, ki so jim vzgojne ukrepe izrekla tuja sodišča, če je ministrstvo prejelo podatke o sodnih odločitvah.

4. člen

(način upravljanja kazenskih evidenc)

(1) Ministrstvo upravlja kazenske evidence z uporabo informacijske tehnologije, ki preprečuje razkritje podatkov nepooblaščenim osebam ter nepooblaščenno obdelavo podatkov in ki omogoča poznejše ugotavljanje, kdaj so bili posamezni podatki obdelovani, komu so bili posredovani in kdo je podatke obdeloval ali posredoval, in ki varuje podatke pred njihovo izgubo.

(2) Ministrstvo vodi redne dnevne, tedenske in mesečne varnostne kopije podatkov v kazenskih evidencah.

(3) Osebe, ki obdelujejo podatke v kazenskih evidencah, morajo biti predhodno seznanjene z nameni in pogoji, pod katerimi lahko vpogledujejo v evidence, uporabljajo, posredujejo oziroma obdelujejo osebne podatke iz teh evidenc. Seznanjene morajo biti tudi s posledicami nezakonite obdelave osebnih podatkov, o čemer podpišejo izjavo, iz katere je razvidno, da so seznanjene s temi nalogami in obveznostmi.

III. VPIS PODATKOV V KAZENSKO EVIDENCE**5. člen**

(podlaga za vpis podatkov v kazenske evidence)

Ministrstvo vpiše podatke v kazenske evidence na podlagi podatkov iz pravnomočnih sodnih odločb, pravnomočnih odločb o pogojnem odpustu, pravnomočnih odločb o predčasnem odpustu, obvestil pristojnih organov o izvršitvi kazni oziroma vzgojnega ukrepa, pravnomočnih odločb o amnestiji in odlokov o pomilostitvi.

6. člen

(vsebina kazenskih evidenc)

(1) Ministrstvo v skladu z zakonom, ki ureja izvrševanje kazenskih sankcij, v kazenske evidence za vsako osebo vpiše naslednje podatke:

1. ime in priimek ter datum rojstva za fizično osebo; naziv oziroma firmo za pravno osebo;
2. enotno matično številko občana za fizično osebo; matično številko za pravno osebo;
3. kraj in državo rojstva;
4. državljanstvo;
5. naslov stalnega in začasnega prebivališča za fizično osebo; sedež in poslovni naslov za pravno osebo;
6. naziv in naslov sodišča, za tuje sodišče tudi ime države sodišča, številko ter datum izreka in pravnomočnosti odločbe sodišča prve stopnje, datum izreka in pravnomočnosti odločbe višjega sodišča, če je bila z njo spremenjena odločba sodišča prve stopnje;
7. zakonsko označbo kaznivega dejanja z navedbo člena, odstavka in točke zakona, ki je bil uporabljen;

8. prevedbo opisa tipa kaznivega dejanja in opisa tipa kazenske sankcije v evropskem informacijskem sistemu kazenskih evidenc (sistem ECRIS) za fizično osebo;

9. čas izvršitve kaznivega dejanja;

10. vrsto kazenske sankcije z navedbo višine in trajanja izrečene sankcije;

11. podatke o izvršeni kazni ali vzgojnem ukrepu.

(2) Za državljane Republike Slovenije in pravne osebe s sedežem v Republiki Sloveniji, ki so jim kazenske sankcije izrekla tuja sodišča, ministrstvo v kazenske evidence vpisuje razpoložljive podatke.

7. člen

(pošiljanje in vpis podatkov v kazenske evidence)

(1) Državni organi, organi pristojni za izvršitev kazni oziroma vzgojnega ukrepa in komisija za pogojni odpust, pri katerih nastanejo podatki za vpis iz prejšnjega člena (v nadaljnjem besedilu: pristojni organ), pošljejo podatke v kazenske evidence po varni elektronski poti kot predlog za vpis podatkov na obrazcu, ki je kot Priloga I sestavni del tega pravilnika. Podatki se pošiljajo v strojno berljivi obliki ali z neposrednim elektronskim prenosom podatkov.

(2) Pristojni organ pošlje ministrstvu predlog za vpis podatkov v osmih dneh od dneva, ko je nastalo dejstvo, ki ga je v skladu s prejšnjim členom treba vpisati, ali od dneva, ko je bil pristojni organ obveščen o takem dejstvu, če dejstvo ni nastalo v okviru pristojnosti tega organa.

(3) Ministrstvo vpiše podatke v ustrezno evidenco najpozneje naslednji delovni dan, ko je prejelo predlog za vpis podatkov. V primeru ugotovljene nepopolnosti predloga za vpis podatkov ministrstvo v enakem roku pristojni organ pozove, da pomanjkljivosti odpravi v roku treh delovnih dni.

(4) Določbe prvega do tretjega odstavka tega člena se uporabljajo tudi za vse spremembe v zvezi z že vpisanimi podatki, vključno z izbrisom. Če so podatki spremenjeni na podlagi odločbe, ministrstvo vpiše tudi naziv in naslov pristojnega organa, ki je izdal odločbo, in podatke o tej odločbi (opravilno številko, datum izdaje in datum pravnomočnosti odločbe).

IV. IZBRIS PODATKOV IZ KAZENSKIH EVIDENC

8. člen

(izbris po uradni dolžnosti)

Ministrstvo po uradni dolžnosti v kazenskih evidencah preverja, ali so potekli v zakonu določeni roki za izbris obsodbe oziroma vzgojnega ukrepa. Če so izpolnjeni zakonski pogoji za izbris po uradni dolžnosti, ministrstvo najpozneje v osmih dneh po poteku z zakonom določenih rokov izda odločbo o izbrisu (zakonska rehabilitacija).

9. člen

(podlaga za izbris podatkov iz kazenskih evidenc zaradi izbrisa obsodbe ali vzgojnega ukrepa)

Ministrstvo izbrši podatke iz kazenske evidence na podlagi odločbe o izbrisu obsodbe, pravnomočne sodne odločbe o izbrisu obsodbe (sodna rehabilitacija), odloka organa, pristojnega za pomilostitev, ali pravnomočne odločbe o amnestiji, s katero se nalaga izbris obsodbe, podatke iz evidence izrečenih vzgojnih ukrepov pa na podlagi pravnomočnega sklepa o ustavitvi izvrševanja vzgojnega ukrepa.

V. DAJANJE PODATKOV IZ KAZENSKIH EVIDENC

10. člen

(varstvo podatkov in obseg dajanja podatkov iz kazenskih evidenc)

(1) Ministrstvo pri izvajanju svojih pristojnosti in v okviru nalog, ki jih določa ta pravilnik, varuje osebne podatke v

kazenskih evidencah, v sodnih odločbah, drugih odločbah in dokumentih, na podlagi katerih se podatki vpisujejo v kazenske evidence oziroma se brišejo iz kazenskih evidenc, na podlagi določb zakona, ki ureja varstvo osebnih podatkov, in predpisov, izdanih na njegovi podlagi.

(2) Podatki iz kazenskih evidenc se smejo dati pod pogoji, v obsegu in na zahtevo oseb, določenih z zakonom, ter na način, ki ga določa ta pravilnik.

11. člen

(vsebina zahteve za pridobitev podatkov iz kazenskih evidenc)

(1) Zahteva za pridobitev podatkov iz kazenskih evidenc vsebuje podatke o fizični oziroma pravni osebi, na katero se zahteva nanaša, namen in pravno podlago za pridobitev podatkov, če se zahteva ne nanaša na vpogled v lastne osebne podatke, in podatke o vlagatelju. Zahteva za pridobitev podatkov iz kazenskih evidenc se vložijo na obrazcu št. 1 za fizične osebe in obrazcu št. 2 za pravne osebe, ki sta kot Priloga II sestavni del tega pravilnika.

(2) Za lastnoročno podpisano zahtevo se šteje tudi zahteva, podpisana s kvalificiranim elektronskim podpisom ali kvalificiranim elektronskim žigom za pravne osebe.

(3) Ne glede na prvi in drugi odstavek tega člena državni organi, organi samoupravnih lokalnih skupnosti in nosilci javnih pooblastil zahtevo za pridobitev podatkov lahko pošljejo v obliki dopisa.

12. člen

(postopek ministrstva z zahtevo za pridobitev podatkov iz kazenskih evidenc)

(1) Ministrstvo preveri, ali je zahteva za pridobitev podatkov iz kazenskih evidenc v skladu z zakonom, ki določa pogoje, obseg in upravičene osebe za pridobitev podatkov, in s tem pravilnikom.

(2) Če ministrstvo ugotovi, da je zahteva nepopolna in je zaradi tega ne more obravnavati, v roku petih delovnih dni vlagatelja pozove, naj jo v določenem roku dopolni.

(3) Če vlagatelj v določenem roku zahteve ne dopolni, ministrstvo zahtevo zavrže v skladu z določbami zakona, ki ureja splošni upravni postopek. Če iz vložene zahteve izhaja, da niso izpolnjeni pogoji za posredovanje podatkov, ministrstvo zahtevo zavrne v skladu z določbami zakona, ki ureja splošni upravni postopek.

13. člen

(potrdilo oziroma izpis podatkov iz kazenskih evidenc)

(1) Ministrstvo na zahtevo iz 11. člena tega pravilnika izda potrdilo, ki vsebuje naslednje podatke o fizični ali pravni osebi, na katero se zahteva nanaša:

1. ime in priimek fizične osebe, naziv oziroma firmo pravne osebe;

2. enotno matično številko občana za fizično osebo, matično številko za pravno osebo;

3. naslov stalnega oziroma začasnega bivališča za fizično osebo, sedež in poslovni naslov pravne osebe (ulica in hišna številka, poštna številka in pošta);

4. podatke iz ustrezne evidence;

5. opredelitev namena in pravne podlage za posredovanje podatkov.

(2) Ministrstvo potrdilo iz prejšnjega odstavka izda na obrazcih št. 1, 2, 3 ali 4, ki so kot Priloga III sestavni del tega pravilnika.

(3) Če je fizična ali pravna oseba vpisana v kazenske evidence, ji ministrstvo potrdilo vroči osebno, v skladu z določbami zakona, ki ureja splošni upravni postopek, sicer pa ji potrdilo lahko pošlje z navadno pošto. Ministrstvo potrdilo v primerih iz drugega odstavka 11. člena tega pravilnika lahko vroči v varni elektronski predal, v skladu z določbami zakona, ki ureja splošni upravni postopek. V varni elektronski predal se lahko vroči potrdilo tudi, če fizična ali pravna oseba na pisni zahtevi

za pridobitev podatkov iz kazenskih evidenc navede naslov varnega elektronskega predala.

(4) Ne glede na določbo drugega odstavka tega člena ministrstvo na zahtevo iz 11. člena tega pravilnika državnim organom, organom samoupravnih lokalnih skupnosti in nosilcem javnih pooblastil lahko pošlje izpis podatkov iz prvega odstavka tega člena v obliki dopisa.

VI. HRAMBA PODATKOV IN DOKUMENTARNEGA GRADIVA

14. člen

(hramba podatkov po izbrisu)

Po izbrisu obsodbe oziroma vzgojnega ukrepa se podatki iz kazenske evidence oziroma evidence izrečenih vzgojnih ukrepov brišejo. Podatki o izbranih obsodbah za kazniva dejanja zoper spolno nedotakljivost se samodejno prestavijo in hranijo v ločeni evidenci.

15. člen

(hramba dokumentarnega gradiva)

(1) Dokumentarno gradivo, ki je bilo uporabljeno kot vir za vnos podatkov v kazenske evidence in ki je nastalo kot izhodni dokument obdelave, se hrani do izbrisa obsodbe oziroma vzgojnega ukrepa.

(2) Zahteve za pridobitev podatkov iz kazenskih evidenc in na podlagi zahteve izdana potrdila oziroma izpisi podatkov iz teh evidenc se v zbirki dokumentarnega gradiva hranijo pet let od prejema zahteve.

(3) Dnevnik obdelave podatkov v kazenskih evidencah se hrani pet let po izbrisu obsodbe oziroma vzgojnega ukrepa.

(4) Dokumentarno gradivo iz prejšnjih odstavkov se uniči v skladu s predpisom, ki ureja varstvo dokumentarnega in arhivskega gradiva.

(5) Prvi in tretji odstavek tega člena se ne uporabljata za dokumentarno gradivo o izbranih obsodbah za kazniva dejanja zoper spolno nedotakljivost.

VII. PREHODNE IN KONČNE DOLOČBE

16. člen

(vzpostavitev varnih elektronskih povezav)

Pristojni organi vzpostavijo ustrezne varne elektronske povezave za pošiljanje podatkov iz prvega odstavka 7. člena tega pravilnika najpozneje v 18 mesecih od uveljavitve tega pravilnika. Format predloga za pošiljanje podatkov se dogovorijo s tehničnim protokolom. Do vzpostavitve ustreznih varnih elektronskih povezav pristojni organi pošiljajo ministrstvu podatke za vpis in izbris iz kazenskih evidenc v fizični obliki.

17. člen

(prenehanje veljavnosti)

Z dnem uveljavitve tega pravilnika preneha veljati Pravilnik o kazenski evidenci (Uradni list RS, št. 34/04 in 127/06).

18. člen

(začetek veljavnosti)

Ta pravilnik začne veljati petnajsti dan po objavi v Uradnem listu Republike Slovenije.

Št. 007-145/2017
Ljubljana, dne 29. novembra 2017
EVA 2017-2030-0004

mag. Goran Klemenčič l.r.
Minister
za pravosodje

(pristojni organ, ki daje podatke)

Številka:

Datum:

Na podlagi 7. člena Pravilnika o kazenskih evidencah pošiljamo

IZPIS PODATKOV iz pravnomočne sodne odločbe – pravnomočne odločbe o pogojnem odpustu –
pravnomočne odločbe o predčasnem odpustu – pravnomočne odločbe o amnestiji – odloka o
pomilostitvi (ustrezno obkrožiti)

Za fizične osebe

Ime _____ in
priimek: _____

Enotna _____ matična _____ številka
občana: _____

Kraj in država rojstva: _____

Za pravne osebe

Naziv _____ oziroma _____ firma _____ pravne
osebe: _____

Matična številka: _____

Sedež in poslovni naslov pravne osebe (ulica in hišna številka, poštna številka in pošta):

Skupni podatki za fizične oziroma pravne osebe

Naziv in naslov sodišča, ki je izreklo sodbo ali izdalo sklep, ali organa, ki je izdal odločbo o pogojnem
odpustu, o predčasnem odpustu, o amnestiji ali odlok o pomilostitvi:

Številka, datum izreka in datum pravnomočnosti odločbe sodišča prve stopnje: _____

Datum _____ izreka _____ in _____ pravnomočnosti _____ odločbe _____
sodišča: _____ višjega

Zakonska označba kaznivega dejanja: _____

Čas izvršitve kaznivega dejanja: _____

Člen, odstavek in točka zakona, ki je bil uporabljen: _____

Vrsta, višina in trajanje izrečene kazenske sankcije: _____

Številka in datum odločbe o amnestiji: _____

Številka in datum odločbe o pogojnem odpustu, datum pogojnega odpusta: _____

Številka in datum odločbe o predčasnem odpustu, datum predčasnega odpusta: _____

Podatki o izvršeni kazni ali vzgojnem ukrepu: _____

Opombe: _____

(žig in podpis pooblaščenice osebe)

Priloga II

Obrazec št. 1

ZADEVA: ZAHTEVA ZA PRIDOBITEV PODATKOV IZ KAZENSKIH EVIDENC – ZA FIZIČNE OSEBE

Na podlagi 11. člena Pravilnika o kazenskih evidencah vlagam zahtevo za posredovanje podatkov iz (ustrezno obkrožiti):

- kazenske evidence,
- evidence izrečenih vzgojnih ukrepov,
- evidence izbrisanih obsodb za kazniva dejanja zoper spolno nedotakljivost za:

IME IN PRIIMEK: _____

EMŠO: _____

DRŽAVLJANSTVO: _____

NAMEN IN PRAVNA PODLAGA ZA PRIDOBITEV PODATKOV (ni treba izpolniti, če se zahteva nanaša na vpogled v lastne osebne podatke):¹

ŽELIM, DA MI POTRDILO POŠLJTE NA VARNI ELEKTRONSKI NASLOV:
DA NE

Naslov varnega elektronskega predala (s tiskanimi črkami):²

Datum:

Navedba vlagatelja (s tiskanimi črkami)_____
Podpis vlagatelja

¹ Obrazložitev zahteve in navedba zakonske določbe iz katere izhaja podlaga za posredovanje podatkov (npr. 88. člen Zakona o javnih uslužbencih (Uradni list RS, št. 63/07 – uradno prečiščeno besedilo, 65/08, 69/08 – ZTFI-A, 69/08 – ZZavar-E in 40/12 – ZUJF), 35.a člen Zakona o tajnih podatkih (Uradni list RS, št. 50/06 – uradno prečiščeno besedilo, 9/10 in 60/11), 16. člen Zakona o zasebnem varovanju (Uradni list RS, št. 17/11)).

² Varen elektronski predal je elektronski naslov uporabnika v informacijskem sistemu za varno elektronsko vročanje, ki ga upravlja izvajalec storitev varnega elektronskega vročanja (kot npr. VEP, POŠTA@CA).

Obrazec št. 2

ZADEVA: ZAHTEVA ZA PRIDOBITEV PODATKOV IZ KAZENSKE EVIDENCE – ZA PRAVNE OSEBE

Na podlagi 11. člena Pravilnika o kazenskih evidencah vlagam zahtevo za posredovanje podatkov iz kazenske evidence za:

NAZIV oziroma FIRMA PRAVNE OSEBE: _____

MATIČNA ŠTEVILKA: _____

SEDEŽ: _____

POSLOVNI NASLOV (ulica in hišna številka, poštna številka in pošta): _____

NAMEN IN PRAVNA PODLAGA ZA PRIDOBITEV PODATKOV (ni treba izpolniti, če se zahteva nanaša na vpogled v lastne osebne podatke).³

ŽELIM, DA MI POTRDILO POŠLJTE NA VARNI ELEKTRONSKI NASLOV:

DA NE

Naslov varnega elektronskega predala (s tiskanimi črkami):⁴

Datum:

Navedba vlagatelja (s tiskanimi črkami)_____
Podpis vlagatelja

³ Obrazložitev zahteve in navedba zakonske določbe, iz katere izhaja podlaga za posredovanje podatkov (npr. 75. člen Zakona o javnem naročanju (Uradni list RS, št. 91/15), 35.a člen Zakona o tajnih podatkih (Uradni list RS, št. 50/06 – uradno prečiščeno besedilo, 9/10 in 60/11), 21. člen Zakona o prevozih v cestnem prometu (Uradni list RS, št. 6/16 – uradno prečiščeno besedilo)).

⁴ Varen elektronski predal je elektronski naslov uporabnika v informacijskem sistemu za varno elektronsko vročanje, ki ga upravlja izvajalec storitev varnega elektronskega vročanja (kot npr. VEP, POŠTA@CA).

Priloga III

Obrazec št. 1

POTRDILO

_____ na podlagi 13. člena Pravilnika o kazenskih evidencah potrjuje, da iz tukajšnje kazenske evidence – evidence izrečenih vzgojnih ukrepov – evidence izbrisanih obsodb za kazniva dejanja zoper spolno nedotakljivost izhaja, da fizični osebi _____, EMŠO _____, s stalnim oziroma začasnim prebivališčem _____, ni bila izrečena kazenska sankcija.

Potrdilo se izdaja vlagatelju zahtevka (navesti namen in pravno podlago za posredovanje podatkov): _____

(žig in podpis pooblaščenih oseb)

Takse prosto po 29. točki 28. člena Zakona o upravnih taksah (Uradni list RS, št. 106/10 – UPB, 14/15 – ZUUJFO, 84/15 – ZZelP-J in 32/16).

Obrazec št. 2

POTRDILO

_____ na podlagi 13. člena Pravilnika o kazenskih evidencah potrjuje, da iz tukajšnje kazenske evidence – evidence izrečenih vzgojnih ukrepov – evidence izbranih obsodb za kazniva dejanja zoper spolno nedotakljivost izhaja, da so bile fizični osebi _____, EMŠO _____, s stalnim oziroma začasnim prebivališčem _____, izrečene naslednje kazenske sankcije:

Potrdilo se izdaja vlagatelju zahtevka (navesti namen in pravno podlago za posredovanje podatkov): _____

(žig in podpis pooblaščenice osebe)

Takse prosto po 29. točki 28. člena Zakona o upravnih taksah (Uradni list RS, št. 106/10 – UPB, 14/15 – ZUUJFO, 84/15 – ZZelP-J in 32/16).

Obrazec št. 3

POTRDILO

_____ na podlagi 13. člena Pravilnika o kazenskih evidencah potrjuje, da iz tukajšnje kazenske evidence izhaja, da pravni osebi _____, matična številka _____, s sedežem in poslovnim naslovom _____, ni bila izrečena kazenska sankcija.

Potrdilo se izdaja vlagatelju zahtevka (navesti namen in pravno podlago za posredovanje podatkov): _____

(žig in podpis pooblaščenice osebe)

Takse prosto po 29. točki 28. člena Zakona o upravnih taksah (Uradni list RS, št. 106/10 – UPB, 14/15 – ZUUJFO, 84/15 – ZZelP-J in 32/16).

Obrazec št. 4

POTRDILO

_____ na podlagi 13. člena Pravilnika o kazenskih evidencah potrjuje, da iz tukajšnje kazenske evidence izhaja, da so bile pravni osebi _____, matična številka _____, s sedežem in poslovnim naslovom _____, izrečene naslednje kazenske sankcije:

Potrdilo se izdaja vlagatelju zahtevka (navesti namen in pravno podlago za posredovanje podatkov): _____

(žig in podpis pooblaščenice osebe)

Takse prosto po 29. točki 28. člena Zakona o upravnih taksah (Uradni list RS, št. 106/10 – UPB, 14/15 – ZUUJFO, 84/15 – ZZelP-J in 32/16).

65. Pravilnik o evidencah prekrškovnih organov, evidenci pravnomočnih sodb oziroma sklepov o prekrških, skupni evidenci kazenskih točk v cestnem prometu ter skupni informacijski infrastrukturi

Na podlagi šestega odstavka 204.a in desetega odstavka 207. člena Zakona o prekrških (Uradni list RS, št. 29/11 – uradno prečiščeno besedilo, 21/13, 111/13, 74/14 – odl. US, 92/14 – odl. US, 32/16 in 15/17 – odl. US) in za izvrševanje 250.a člena Zakona o izvrševanju kazenskih sankcij (Uradni list RS, št. 110/06 – uradno prečiščeno besedilo, 76/08, 40/09, 9/11 – ZP-1G, 96/12 – ZPIZ-2, 109/12 in 54/15), izdaja minister za pravosodje

P R A V I L N I K
o evidencah prekrškovnih organov, evidenci pravnomočnih sodb oziroma sklepov o prekrških, skupni evidenci kazenskih točk v cestnem prometu ter skupni informacijski infrastrukturi

Prvi del
 I. SPLOŠNA DOLOČBA

1. člen
 (vsebina)

Ta pravilnik ureja način upravljanja evidenc prekrškovnih organov, evidence pravnomočnih sodb oziroma sklepov o prekrških, skupne evidence kazenskih točk v cestnem prometu ter delovanje skupne informacijske infrastrukture, vpis in izbris podatkov iz evidenc ter dajanje in dostop do podatkov iz teh evidenc ter skupne informacijske infrastrukture.

II. UPRAVLJANJE EVIDENC

2. člen
 (upravljelec evidence)

(1) Evidenco o pravnomočnih odločbah o prekrških (v nadaljnjem besedilu: evidenca prekrškovnega organa) upravlja prekrškovni organ.

(2) Evidenco pravnomočnih sodb oziroma sklepov o prekrških (v nadaljnjem besedilu: evidenca pravnomočnih odločb sodišč) upravlja Ministrstvo za pravosodje (v nadaljnjem besedilu: ministrstvo).

(3) Skupno evidenco kazenskih točk v cestnem prometu upravlja ministrstvo.

3. člen
 (evidenca prekrškovnih organov)

(1) Evidenca prekrškovnega organa se upravlja za vse pravne in fizične osebe, ki jim je prekrškovni organ pravnomočno izrekel sankcijo za prekršek.

(2) Evidenca prekrškovnega organa za fizične osebe obsega:

1. osebno ime,
2. enotno matično številko občana (v nadaljnjem besedilu: EMŠO), če je storilec tujec, pa namesto EMŠO njegove rojstne podatke,
3. naslov stalnega ali začasnega prebivališča,
4. pravno opredelitev prekrška,
5. številko in datum izdane odločbe o prekršku (odločba o prekršku ali plačilni nalog),
6. vrsto sankcije z navedbo njenega trajanja,
7. datum pravnomočnosti prekrškovne odločbe (odločba o prekršku; plačilni nalog; sodba na podlagi zahteve za sodno varstvo, s katero je zahteva zavrnjena, zavrnjena ali spremenjena).

(3) Evidenca prekrškovnega organa za pravne osebe obsega:

1. firmo ali naziv in sedež pravne osebe
2. matično številko pravne osebe,
3. pravno opredelitev prekrška,
4. številko in datum izdane odločbe o prekršku (odločba o prekršku ali plačilni nalog),
5. vrsto sankcije z navedbo njenega trajanja,
6. datum pravnomočnosti prekrškovne odločbe (odločba o prekršku; plačilni nalog; sodba na podlagi zahteve za sodno varstvo, s katero je zahteva zavrnjena, zavrnjena ali spremenjena).

4. člen

(evidenca pravnomočnih odločb sodišč)

(1) Evidenca pravnomočnih odločb sodišč se upravlja za vse pravne in fizične osebe, ki jim je sodišče pravnomočno izreкло sankcijo za prekršek.

(2) Evidenca pravnomočnih odločb sodišč za fizične osebe obsega:

1. osebno ime,
2. enotno matično številko občana (v nadaljnjem besedilu: EMŠO), če je storilec tujec, pa namesto EMŠO njegove rojstne podatke,
3. naslov stalnega ali začasnega prebivališča,
4. pravno opredelitev prekrška,
5. številko in datum odločbe sodišča prve stopnje,
6. vrsto sankcije z navedbo njenega trajanja,
7. datum pravnomočnosti prekrškovne odločbe, ki jo je izdalo sodišče prve stopnje,
8. številko in datum odločbe višjega sodišča, če je bila z njo spremenjena odločba sodišča prve stopnje.

(3) Poleg podatkov iz prejšnjega odstavka se v evidenco pravnomočnih odločb sodišč lahko vpisuje tudi:

1. kraj, občina in upravna enota ter država rojstva,
 2. državljanstvo.
- (4) Evidenca pravnomočnih odločb sodišč za pravne osebe obsega:
1. firmo ali naziv in sedež pravne osebe,
 2. matično številko pravne osebe,
 3. pravno opredelitev prekrška,
 4. številko in datum izdane odločbe sodišča prve stopnje,
 5. vrsto sankcije z navedbo njenega trajanja,
 6. datum pravnomočnosti prekrškovne odločbe, ki jo je izdalo sodišče prve stopnje,
 7. številko in datum odločbe višjega sodišča, če je bila z njo spremenjena odločba sodišča prve stopnje.
- (5) Poleg podatkov iz drugega in četrtega odstavka tega člena se v evidenco pravnomočnih odločb sodišč vpiše tudi naziv sodišča.

5. člen

(evidenca kazenskih točk v cestnem prometu)

(1) Evidenca kazenskih točk v cestnem prometu se upravlja za vse fizične osebe, ki jim je bila v prekrškovnem postopku pravnomočno izrečena stranska sankcija kazenskih točk v cestnem prometu.

(2) Evidenca kazenskih točk v cestnem prometu obsega:

1. osebno ime;
2. EMŠO, če je storilec tujec, pa namesto EMŠO njegove rojstne podatke;
3. naslov stalnega ali začasnega prebivališča;
4. podatke o voznikem dovoljenju (številko vozniškega dovoljenja, izdajatelja vozniškega dovoljenja, datum izdaje vozniškega dovoljenja, kategorije motornih vozil, za katere je bilo izdano vozniško dovoljenje, ali številka vpisa v evidenci izdanih vozniških dovoljenj, ki jo vodi ministrstvo, pristojno za promet);
5. pravno opredelitev prekrška;
6. število izrečenih kazenskih točk v cestnem prometu;
7. naziv prekrškovnega organa ali sodišča, ki je izreкло kazenske točke v cestnem prometu, ter številko in datum izdane odločbe;

8. datum pravnomočnosti odločbe;

9. datum storitve prekrška;

10. naziv sodišča, številko in datum ter datum pravnomočnosti odločbe o prenehanju veljavnosti vozniškega dovoljenja ali o prepovedi uporabe tujega vozniškega dovoljenja na ozemlju Republike Slovenije;

11. naziv sodišča, številko in datum ter datum vročitve odločbe o odložitvi izvršitve prenehanja veljavnosti vozniškega dovoljenja ali o prepovedi uporabe tujega vozniškega dovoljenja na ozemlju Republike Slovenije;

12. trajanje preizkusne dobe;

13. naziv sodišča, številko in datum ter datum pravnomočnosti odločbe o preklicu odložitve izvršitve prenehanja veljavnosti vozniškega dovoljenja;

14. naziv sodišča ter številko in datum odločbe o dokončni odločitvi o prenehanju veljavnosti vozniškega dovoljenja.

(2) Poleg podatkov iz prejšnjega odstavka se v evidenco kazenskih točk v cestnem prometu lahko vpisuje tudi:

1. kraj, občina in upravna enota ter država rojstva;

2. državljanstvo.

6. člen

(vpisovanje sprememb v evidence)

Upravljalci evidenc iz tega pravilnika so v evidence s katerimi upravljajo dolžni vpisati vse spremembe v zvezi z vpisanimi podatki. Če so podatki spremenjeni na podlagi odločbe, je v evidenco treba vpisati tudi navedbo organa, ki je izdal odločbo, ter podatke o tej odločbi (številko in datum izdane odločbe ter datum pravnomočnosti odločbe).

7. člen

(način upravljanja)

Upravljalci upravljajo evidence iz tega pravilnika z uporabo informacijske tehnologije, ki preprečuje razkritje podatkov nepoklicanim osebam ter nepooblaščenno obdelavo podatkov in ki omogoča poznejše ugotavljanje, kdaj so bili posamezni podatki obdelovani, komu so bili posredovani in kdo je podatke obdeloval ali posredoval, in ki varuje podatke pred njihovo izgubo. Informacijski sistem mora omogočati izdelavo varnostnih kopij, ki vsebujejo spremljanje dnevnih sprememb.

III. VPIS PODATKOV V EVIDENCE

8. člen

(rok za vpis podatkov v evidence)

(1) Prekrškovni organ podatke v evidenco prekrškovnega organa vpiše po uradni dolžnosti najpozneje v 15 dneh od dneva, ko je nastalo dejstvo, ki ga je treba vpisati, ali od dneva, ko so bili obveščeni o takem dejstvu, če dejstvo ni nastalo v okviru pristojnosti tega organa.

(2) Podatke v evidenco pravnomočnih odločb sodišč in skupno evidenco kazenskih točk v cestnem prometu vpisujejo prekrškovni organi ali sodišča neposredno v roku iz prejšnjega odstavka.

9. člen

(pošiljanje podatkov za vpis)

(1) Izjemoma organi iz prejšnjega člena v evidenco pravnomočnih odločb sodišč ali skupno evidenco kazenskih točk v cestnem prometu posredujejo podatke iz 4. in 5. člena tega pravilnika po varni elektronski poti kot elektronski predlog za vpis podatkov (v nadaljnjem besedilu: predlog za vpis). Podatki se pošiljajo v strojno berljivi obliki.

(2) Pristojni organ ministrstvu pošlje predlog za vpis podatkov najpozneje v petnajstih dneh od dneva, ko je nastalo dejstvo, ki ga je treba vpisati, ali od dneva, ko je bil obveščen o takem dejstvu, če dejstvo ni nastalo v okviru pristojnosti tega organa.

(3) Ministrstvo vpiše podatke v ustrežno evidenco praviloma še isti dan ali najpozneje naslednji delovni dan, ko je prejelo zahtevek za vpis. V primeru ugotovljene nepopolnosti predlogov za vpis ministrstvo pristojni organ pozove, da po manjkljivosti odpravi v roku treh delovnih dni.

IV. IZBRIS PODATKOV IZ EVIDENC

10. člen

(podlaga za izbris)

(1) Prekrškovni organ po uradni dolžnosti izbriše podatke iz evidence prekrškovnega organa, ko so za to izpolnjeni zakonski pogoji.

(2) Ministrstvo po uradni dolžnosti izbriše podatke iz evidence pravnomočnih odločb sodišč in skupne evidence kazenskih točk v cestnem prometu, ko so za to izpolnjeni zakonski pogoji.

V. DAJANJE PODATKOV IZ EVIDENC

11. člen

(varstvo podatkov in obseg dajanja podatkov)

(1) Prekrškovni organ in ministrstvo pri izvajanju svojih pristojnosti ter v okviru nalog, ki jih določa ta pravilnik, varuje osebne podatke v evidencah iz tega pravilnika, v pravnomočnih odločbah o prekrških, drugih odločbah in dokumentih, na podlagi katerih se v evidence vpisujejo podatki na podlagi določb zakona, ki ureja varstvo osebnih podatkov in predpisov, izdanih na njegovi podlagi.

(2) Podatki iz evidenc se smejo dati pod pogoji, v obsegu in na zahtevo oseb, določenih z zakonom, ter na način, ki ga določa ta pravilnik.

(3) Dnevnik obdelave podatkov v evidencah iz tega pravilnika se hrani pet let po izbrisu podatkov iz evidence.

(4) Osebe, ki obdelujejo podatke v evidencah iz tega pravilnika, morajo biti predhodno seznanjene z nameni in pogoji pod katerimi lahko vpogledujejo, uporabljajo, posredujejo oziroma obdelujejo osebne podatke iz teh evidenc. Seznanjene morajo biti tudi s posledicami nezakonite obdelave osebnih podatkov, o čemer morajo podpisati izjavo iz katere je razvidno, da so seznanjene s temi nalogami ali obveznostmi.

12. člen

(vsebina zahteve)

(1) Zahteva za pridobitev podatkov iz evidence prekrškovnega organa, evidence pravnomočnih odločb sodišč ali skupne evidence kazenskih točk v cestnem prometu vsebuje naslednje podatke o fizični oziroma pravni osebi na katero se zahteva nanaša:

1. osebno ime oziroma firma ali naziv pravne osebe,

2. EMŠO za fizično osebo ali datum rojstva za fizično osebo, ki ni vpisana v centralnem registru prebivalstva, matično številko za pravno osebo,

3. naslov stalnega ali začasnega bivališča za fizično osebo (ulica in hišna številka, poštna številka in pošta) oziroma sedež pravne osebe,

4. državljanstvo.

(2) Poleg podatkov iz prejšnjega odstavka zahteva vsebuje še naslednje podatke:

1. namen in pravna podlaga pridobitve podatkov za zahtevo, če se zahteva ne nanaša na vpogled v lastne osebne podatke,

2. datum zahteve,

3. navedba vlagatelja in njegov podpis – lastnoročni podpis za fizične osebe ali podpis zastopnika za pravne osebe.

(3) Za lastnoročno podpisano zahtevo se šteje tudi zahteva, podpisana s kvalificiranim elektronskim podpisom ali kvalificiranim elektronskim žigom za pravne osebe.

13. člen

(postopek z zahtevo)

(1) Prekrškovni organ ali ministrstvo preveri, ali je zahteva za pridobitev podatkov iz evidence v skladu z zakonom in s tem pravilnikom.

(2) Če prekrškovni organ ali ministrstvo ugotovi, da je zahteva nepopolna in da je zaradi tega ne more obravnavati, v roku petih delovnih dni pozove vlagatelja, da jo v roku, ki ga določi pristojni organ, dopolni.

(3) Če vlagatelj v določenem roku zahteve ne dopolni, pristojni organ zahtevo zavrže v skladu z določbami zakona, ki ureja splošni upravni postopek. Če iz vložene zahteve izhaja, da niso izpolnjeni zakonski pogoji za posredovanje podatkov, pristojni organ zahtevo zavrne v skladu z določbami zakona, ki ureja splošni upravni postopek.

14. člen

(potrdilo)

(1) Potrdilo iz evidence prekrškovnega organa, evidence pravnomočnih odločb sodišč ali skupne evidence kazenskih točk v cestnem prometu, ki se izda na zahtevo iz 12. člena tega pravilnika, vsebuje naslednje podatke:

1. podatke iz 1., 2. in 3. točke prvega odstavka 12. člena tega pravilnika o fizični ali pravni osebi, na katero se zahteva nanaša,

2. podatke iz ustrezne evidence v obsegu in v skladu z namenom, ki je določen z zakonom,

3. opredelitev namena in pravne podlage izdaje potrdila.

(2) Če je fizična ali pravna oseba vpisana v evidenco prekrškovnega organa, evidenco pravnomočnih odločb sodišč ali skupno evidenco kazenskih točk v cestnem prometu, se ji potrdilo vroči osebno v skladu z zakonom, ki ureja splošni upravni postopek, sicer pa se ji lahko pošlje z navadno pošto.

(3) Potrdilo se v primerih iz drugega odstavka 12. člena tega pravilnika lahko vroči v varni elektronski predal v skladu z določbami zakona, ki ureja splošni upravni postopek. V varni elektronski predal se lahko vroči potrdilo tudi v primeru, če fizična ali pravna oseba na fizični vlogi navede naslov varnega elektronskega predala.

(4) Ne glede na določbo prejšnjega odstavka prekrškovni organ ali ministrstvo na zahtevo iz 12. člena tega pravilnika državnim organom, organom samoupravnih lokalnih skupnosti in nosilcem javnih pooblastil posreduje izpis podatkov iz prvega odstavka tega člena.

VI. ODDALJEN DOSTOP DO EVIDENC

15. člen

(oddaljen dostop do evidenc)

(1) Posamezen prekrškovni organ za potrebe brezplačnega oddaljenega dostopa do evidence prekrškovnega organa s sodiščem in državnim tožilstvom sklene sporazum o zagotavljanju brezplačnega oddaljenega dostopa do podatkov iz evidence.

(2) Ministrstvo za potrebe brezplačnega oddaljenega dostopa do podatkov iz evidence pravnomočnih odločb sodišč s sodiščem in državnim tožilstvom sklene sporazum o zagotavljanju brezplačnega oddaljenega dostopa do podatkov iz evidence.

(3) Ministrstvo za potrebe brezplačnega oddaljenega dostopa do podatkov iz evidence pravnomočnih odločb sodišč, ki se nanašajo na zadeve, v katerih so odločali kot prekrškovni organi, s tem prekrškovnim organom sklene sporazum o zagotavljanju brezplačnega oddaljenega dostopa do podatkov iz evidence.

(4) Ministrstvo za potrebe brezplačnega oddaljenega dostopa do podatkov iz skupne evidence kazenskih točk v cestnem prometu s sodiščem, državnim tožilstvom in policijo sklene sporazum o zagotavljanju brezplačnega oddaljenega dostopa do podatkov iz evidence.

16. člen

(vsebina sporazuma za oddaljen dostop do evidenc)

Sporazum, ki ga prekrškovni organ ali ministrstvo sklene s posameznim uporabnikom posamezne evidence iz tega pravilnika, vsebuje tudi tehnični memorandum (protokol), v katerem so določene tehnične specifikacije za oddaljen dostop do podatkov iz določene evidence, dogovor o postopkih in ukrepih za zavarovanje osebnih podatkov in način javljanja nezakonitih posegov ali sistemskih napak glede zavarovanja osebnih podatkov.

VI. HRAMBA DOKUMENTARNEGA GRADIVA

17. člen

(hramba dokumentarnega gradiva)

(1) Dokumentarno gradivo, ki je bilo uporabljeno kot vir za vnos podatkov v evidenco prekrškovnega organa, evidenco pravnomočnih odločb sodišč ali skupno evidenco kazenskih točk v cestnem prometu, se hrani v skladu z zakonom, ki ureja prekrške.

(2) Zahteve za pridobitev podatkov iz evidenc iz tega pravilnika in kopije izdanih potrdil se v zbirki dokumentarnega gradiva hranijo pet let od prejema zahteve.

(3) Dokumentarno gradivo iz prejšnjih odstavkov se uniči v skladu s predpisom, ki ureja varstvo dokumentarnega in arhivskega gradiva.

Drugi del

I. SKUPNA INFORMACIJSKA INFRASTRUKTURA

18. člen

(splošna določba)

(1) Ministrstvo zagotavlja skupno informacijsko infrastrukturo za elektronsko vodenje evidenc prekrškovnih organov oziroma za prenašanje podatkov iz evidenc prekrškovnih organov v skupno informacijsko infrastrukturo. Podatke v skupni informacijski infrastrukturi prekrškovni organ upravlja samostojno z uporabo lastnih sredstev informacijske infrastrukture.

(2) S podatki, ki so vpisani ali posredovani v skupno informacijsko infrastrukturo, upravljajo prekrškovni organi.

(3) V primeru, ko prekrškovni organ upravlja tudi z lastno evidenco prekrškovnega organa, se šteje, da je izvirnik podatkov o izrečenih sankcijah za prekrške vpisan v evidenco prekrškovnega organa. Podatki o izrečenih sankcijah za prekrške, ki se prenašajo v skupno informacijsko infrastrukturo, morajo biti enaki in enakovredni tistim podatkom, ki so vpisani v evidenco pri prekrškovnem organu.

19. člen

(upravljanje z evidenco prekrškovnega organa v skupni informacijski infrastrukturi)

(1) Za upravljanje z evidenco prekrškovnega organa v skladu z drugim odstavkom prejšnjega člena v skupni informacijski infrastrukturi se uporabljajo določbe prvega dela tega pravilnika.

(2) Ministrstvo za potrebe upravljanja z evidenco prekrškovnega organa v skupni informacijski infrastrukturi s posameznim prekrškovnim organom sklene sporazum o zagotavljanju upravljanja z evidenco prekrškovnega organa v skupni informacijski infrastrukturi.

20. člen

(sporazum o prenosu podatkov iz evidence prekrškovnega organa v skupno informacijsko infrastrukturo)

Ministrstvo za potrebe prenašanja podatkov iz prekrškovne evidence prekrškovnega organa v skupno informacijsko infrastrukturo s posameznim prekrškovnim organom sklene

sporazum o prenosu podatkov iz evidence prekrškovnega organa v skupno informacijsko infrastrukturo.

21. člen

(dajanje podatkov iz skupne informacijske infrastrukture)

(1) Sodiščem in državnim tožilstvom se omogoči brezplačen oddaljeni dostop do podatkov v skupni informacijski infrastrukturi.

(2) Drugim državnim organom in organom samoupravnih lokalnih skupnosti se omogoči brezplačen oddaljeni dostop do tistih podatkov v skupni informacijski infrastrukturi, ki jih potrebujejo za izvajanje svojih zakonsko določenih pristojnosti.

(3) Ministrstvo s posameznim državnim organom ali organom samoupravne lokalne skupnosti sklene sporazum o zagotavljanju brezplačnega oddaljenega dostopa do podatkov iz skupne informacijske infrastrukture.

Tretji del

22. člen

(obrazci)

(1) Zahteva za pridobitev podatkov iz evidence prekrškovnega organa se vloži na obrazcu št. 1 za fizične osebe in obrazcu št. 2 za pravne osebe, ki sta kot Priloga I sestavni del tega pravilnika. Zahteva za pridobitev podatkov iz evidence pravnomočnih določb sodišč se vloži na obrazcu št. 1 za fizične osebe in obrazcu št. 2 za pravne osebe, ki sta kot Priloga II sestavni del tega pravilnika. Zahteva za pridobitev podatkov iz skupne evidence kazenskih točk v cestnem prometu se vloži na obrazcu, ki je kot Priloga III sestavni del tega pravilnika.

(2) Prekrškovni organ izda ustrezno potrdilo iz evidence prekrškovnega organa na obrazcih št. 1, 2, 3 ali 4, ki so kot Priloga IV sestavni del tega pravilnika. Ministrstvo izda ustrezno potrdilo iz evidence pravnomočnih določb sodišč na obrazcih št. 1, 2, 3 ali 4, ki so kot Priloga V sestavni del tega pravilnika. Ministrstvo izda ustrezno potrdilo iz skupne evidence kazen-

skih točk v cestnem prometu na obrazcih št. 1 ali 2, ki sta kot Priloga VI sestavni del tega pravilnika.

(3) Ne glede na določbo prvega odstavka tega člena državni organi, organi samoupravnih lokalnih skupnosti in nosilci javnih pooblastil zahtevo za pridobitev podatkov posredujejo v obliki dopisa.

(4) Potrdilo izdano v elektronski obliki mora vsebovati podatke iz prvega ali četrtega odstavka 14. člena tega pravilnika ter mora biti podpisano z varnim elektronskim podpisom, ki je enakovreden lastnoročnemu podpisu.

PREHODNE IN KONČNE DOLOČBE

23. člen

(izdaja odredbe)

(1) Minister, pristojen za pravosodje, ob izpolnitvi tehničnih pogojev za izvajanje določb 18. do 21. člena tega pravilnika z odredbo določi datum, od katerega je podatke mogoče vpisovati v skupno informacijsko infrastrukturo.

(2) Prekrškovni organi v treh mesecih po izdaji odredbe izvedejo potrebne ukrepe za vpisovanje v skupno informacijsko infrastrukturo, vključno s sklenitvijo sporazuma iz 20. člena tega pravilnika.

24. člen

(začetek veljavnosti)

Ta pravilnik začne veljati petnajsti dan po objavi v Uradnem listu Republike Slovenije.

Št. 007-148/2017

Ljubljana, dne 29. novembra 2017

EVA 2017-2030-0008

mag. Goran Klemenčič l.r.

Minister
za pravosodje

Priloga I

Obrazec št. 1

**ZADEVA: ZAHTEVA ZA PRIDOBITEV PODATKOV IZ EVIDENCE PREKRŠKOVNEGA
ORGANA – ZA FIZIČNE OSEBE**

Na podlagi 12. člena Pravilnika o evidencah prekrškovnih organov, evidencah pravnomočnih odločb sodišč, skupni evidenci kazenskih točk v cestnem prometu ter skupni informacijski infrastrukturi vlagam zahtevo za posredovanje podatkov iz evidence prekrškovnega organa za:

IME IN PRIIMEK: _____

EMŠO: _____

DATUM ROJSTVA (za fizično osebo, ki ni vpisana v centralnem registru prebivalstva):
_____NASLOV STALNEGA/ZAČASNEGA BIVALIŠČA (ulica in hišna številka, poštna številka in pošta):

DRŽAVLJANSTVO: _____

NAMEN IN PRAVNA PODLAGA ZA PRIDOBITEV PODATKOV¹ (ni treba izpolnjevati, če se zahteva nanaša na vpogled v lastne osebne podatke):

_____ŽELIM, DA MI POTRDILO POŠLJTE NA VARNI ELEKTRONSKI NASLOV:²

DA NE

naslov varnega elektronskega predala (s tiskanimi črkami):

Datum: _____

Navedba vlagatelja (s tiskanimi črkami):

podpis vlagatelja

¹ Obrazložitev zahteve in navedba zakonske določbe, iz katere izhaja podlaga za posredovanje podatkov (npr. Zakon o pravilih cestnega prometa, Zakon o javnih naročilih ipd.).

² Varen elektronski predal je elektronski naslov uporabnika v informacijskem sistemu za varno elektronsko vročanje, ki ga upravlja izvajalec storitev varnega elektronskega vročanja (kot npr. VEP, POŠTA@CA ipd.).

Obrazec št. 2

ZADEVA: ZAHTEVA ZA PRIDOBITEV PODATKOV IZ EVIDENCE PREKRŠKOVNEGA ORGANA – ZA PRAVNE OSEBE

Na podlagi 12. člena Pravilnika o evidencah prekrškovnih organov, evidencah pravnomočnih odločb sodišč, skupni evidenci kazenskih točk v cestnem prometu ter skupni informacijski infrastrukturi vlagam zahtevo za posredovanje podatkov iz evidence prekrškovnega organa za:

FIRMA oziroma NAZIV PRAVNE OSEBE: _____

MATIČNA ŠTEVILKA: _____

SEDEŽ: _____

NAMEN IN PRAVNA PODLAGA ZA PRIDOBITEV PODATKOV³ (ni treba izpolnjevati, če se zahteva nanaša na vpogled v lastne osebne podatke):

_____ŽELIM, DA MI POTRDILO POŠLJTE NA VARNI ELEKTRONSKI NASLOV:⁴

DA NE

naslov varnega elektronskega predala (s tiskanimi črkami):

Datum: _____

Navedba vlagatelja (s tiskanimi črkami):

podpis vlagatelja

³ Obrazložitev zahteve in navedba zakonske določbe, iz katere izhaja podlaga za posredovanje podatkov (npr. Zakon o pravilih cestnega prometa, Zakon o javnih naročilih ipd.).

⁴ Varen elektronski predal je elektronski naslov uporabnika v informacijskem sistemu za varno elektronsko vročanje, ki ga upravlja izvajalec storitev varnega elektronskega vročanja (kot npr. VEP, POŠTA@CA ipd.).

Obrazec št. 1

ZADEVA: ZAHTEVA ZA PRIDOBITEV PODATKOV IZ EVIDENCE PRAVNOMOČNIH SODB OZIROMA SKLEPOV O PREKRŠKIH (EPS) – ZA FIZIČNE OSEBE

Na podlagi 12. člena Pravilnika o evidencah prekrškovnih organov, evidencah pravnomočnih odločb sodišč, skupni evidenci kazenskih točk v cestnem prometu ter skupni informacijski infrastrukturi vlagam zahtevo za posredovanje podatkov iz evidence pravnomočnih sodb oziroma sklepov o prekrških za:

IME IN PRIIMEK: _____

EMŠO: _____

DATUM ROJSTVA (za fizično osebo, ki ni vpisana v centralnem registru prebivalstva):
_____NASLOV STALNEGA/ZAČASNEGA BIVALIŠČA (ulica in hišna številka, poštna številka in pošta):

DRŽAVLJANSTVO: _____

NAMEN IN PRAVNA PODLAGA ZA PRIDOBITEV PODATKOV¹ (ni treba izpolnjevati, če se zahteva nanaša na vpogled v lastne osebne podatke):

_____ŽELIM, DA MI POTRDILO POŠLJTE NA VARNI ELEKTRONSKI NASLOV:²

DA NE

naslov varnega elektronskega predala (s tiskanimi črkami):

Datum: _____

Navedba vlagatelja (s tiskanimi črkami):

podpis vlagatelja

¹ Obrazložitev zahteve in navedba zakonske določbe, iz katere izhaja podlaga za posredovanje podatkov (npr. Zakon o pravilih cestnega prometa, Zakon o javnih naročilih ipd.).

² Varen elektronski predal je elektronski naslov uporabnika v informacijskem sistemu za varno elektronsko vročanje, ki ga upravlja izvajalec storitev varnega elektronskega vročanja (kot npr. VEP, POŠTA@CA ipd.).

Obrazec št. 2

ZADEVA: ZAHTEVA ZA PRIDOBITEV PODATKOV IZ EVIDENCE PRAVNOMOČNIH SODB OZIROMA SKLEPOV O PREKRŠKIH – ZA PRAVNE OSEBE

Na podlagi 12. člena Pravilnika o evidencah prekrškovnih organov, evidencah pravnomočnih odločb sodišč, skupni evidenci kazenskih točk v cestnem prometu ter skupni informacijski infrastrukturi vlagam zahtevo za posredovanje podatkov iz evidence pravnomočnih sodb oziroma sklepov o prekrških za:

FIRMA oziroma NAZIV PRAVNE OSEBE: _____

MATIČNA ŠTEVILKA: _____

SEDEŽ: _____

NAMEN IN PRAVNA PODLAGA ZA PRIDOBITEV PODATKOV³ (ni treba izpolnjevati, če se zahteva nanaša na vpogled v lastne osebne podatke):

_____ŽELIM, DA MI POTRDILO POŠLJTE NA VARNI ELEKTRONSKI NASLOV:⁴

DA NE

naslov varnega elektronskega predala (s tiskanimi črkami):

Datum: _____

Navedba vlagatelja (s tiskanimi črkami):

podpis vlagatelja

³ Obrazložitev zahteve in navedba zakonske določbe, iz katere izhaja podlaga za posredovanje podatkov (npr. Zakon o pravilih cestnega prometa, Zakon o javnih naročilih ipd.).

⁴ Varen elektronski predal je elektronski naslov uporabnika v informacijskem sistemu za varno elektronsko vročanje, ki ga upravlja izvajalec storitev varnega elektronskega vročanja (kot npr. VEP, POŠTA@CA ipd.).

ZADEVA: ZAHTEVA ZA PRIDOBITEV PODATKOV IZ SKUPNE EVIDENCE KAZENSKIH TOČK V CESTNEM PROMETU

Na podlagi 12. člena Pravilnika o evidencah prekrškovnih organov, evidencah pravnomočnih odločb sodišč, skupni evidenci kazenskih točk v cestnem prometu ter skupni informacijski infrastrukturi vlagam zahtevo za posredovanje podatkov iz skupne evidence kazenskih točk v cestnem prometu za:

IME IN PRIIMEK: _____

EMŠO: _____

DATUM ROJSTVA (za fizično osebo, ki ni vpisana v centralnem registru prebivalstva):

NASLOV STALNEGA/ZAČASNEGA BIVALIŠČA (ulica in hišna številka, poštna številka in pošta):

DRŽAVLJANSTVO: _____

NAMEN IN PRAVNA PODLAGA ZA PRIDOBITEV PODATKOV¹ (ni treba izpolnjevati, če se zahteva nanaša na vpogled v lastne osebne podatke):

ŽELIM, DA MI POTRDILO POŠLJTE NA VARNI ELEKTRONSKI NASLOV:²

DA NE

naslov varnega elektronskega predala (s tiskanimi črkami):

Datum: _____

Navedba vlagatelja (s tiskanimi črkami):

podpis vlagatelja

¹ Obrazložitev zahteve in navedba zakonske določbe, iz katere izhaja podlaga za posredovanje podatkov (npr. Zakon o pravilih cestnega prometa, Zakon o javnih naročilih ipd.).

² Varen elektronski predal je elektronski naslov uporabnika v informacijskem sistemu za varno elektronsko vročanje, ki ga upravlja izvajalec storitev varnega elektronskega vročanja (kot npr. VEP, POŠTA@CA ipd.).

Priloga IV

Obrazec št. 1

P O T R D I L O

_____ na podlagi 14. člena Pravilnika o evidencah prekrškovnih organov, evidenci pravnomočnih sodb oziroma sklepov o prekrških, skupni evidenci kazenskih točk v cestnem prometu ter skupni informacijski infrastrukturi potrjuje, da iz tukajšnje evidence prekrškovnega organa izhaja, da osebi

_____,
EMŠO _____, roj. _____, s
stalnim oziroma začasnim prebivališčem _____,
niso bile izrečene sankcije za prekrške.

Potrdilo se izdaja vlagatelju zahtevka zaradi _____

(žig in podpis pooblaščene osebe)

Takse prosto po 29. točki 28. člena Zakona o upravnih taksah (Uradni list RS, št. 106/10 – UPB, 14/15 – ZUUJFO, 84/15 – ZZelP-J in 32/16).

Obrazec št. 2

POTRDILO

_____ na podlagi 14. člena Pravilnika o evidencah prekrškovnih organov, evidenci pravnomočnih sodb oziroma sklepov o prekrških, skupni evidenci kazenskih točk v cestnem prometu ter skupni informacijski infrastrukturi potrjuje, da tukajšnje evidence prekrškovnega organa _____ izhaja, da so bile osebi _____,

EMŠO _____, _____ roj. _____, s stalnim oziroma začasnim prebivališčem _____, izrečene naslednje sankcije za prekrške:

Potrdilo se izdaja vlagatelju zahtevka zaradi _____

(žig in podpis pooblaščenice osebe)

Takse prosto po 29. točki 28. člena Zakona o upravnih taksah (Uradni list RS, št. 106/10 – UPB, 14/15 – ZUUJFO, 84/15 – ZZelP-J in 32/16).

Obrazec št. 3

P O T R D I L O

_____ na podlagi 14. člena Pravilnika o evidencah prekrškovnih organov, evidenci pravnomočnih sodb oziroma sklepov o prekrških, skupni evidenci kazenskih točk v cestnem prometu ter skupni informacijski infrastrukturi potrjuje, da iz tukajšnje evidence prekrškovnega organa izhaja, da pravni osebi _____, matična številka _____, s sedežem in poslovnim naslovom _____, niso bile izrečene sankcije za prekrške.

Potrdilo se izdaja vlagatelju zahtevka zaradi _____

(žig in podpis pooblaščenice osebe)

Takse prosto po 29. točki 28. člena Zakona o upravnih taksah (Uradni list RS, št. 106/10 – UPB, 14/15 – ZUUJFO, 84/15 – ZZelP-J in 32/16).

Obrazec št. 4

P O T R D I L O

_____ na podlagi 14. člena Pravilnika o evidencah prekrškovnih organov, evidenci pravnomočnih sodb oziroma sklepov o prekrških, skupni evidenci kazenskih točk v cestnem prometu ter skupni informacijski infrastrukturi potrjuje, da iz tukajšnje evidence prekrškovnega organa izhaja, da so bile pravni osebi _____, matična številka _____, s sedežem in poslovnim naslovom _____, izrečene naslednje sankcije za prekrške:

Potrdilo se izdaja vlagatelju zahtevka zaradi _____

(žig in podpis pooblaščene osebe)

Takse prosto po 29. točki 28. člena Zakona o upravnih taksah (Uradni list RS, št. 106/10 – UPB, 14/15 – ZUUJFO, 84/15 – ZZelP-J in 32/16).

Priloga V

Obrazec št. 1

P O T R D I L O

Ministrstvo za pravosodje na podlagi 14. člena Pravilnika o evidencah prekrškovnih organov, evidenci pravnomočnih sodb oziroma sklepov o prekrških, skupni evidenci kazenskih točk v cestnem prometu ter skupni informacijski infrastrukturi potrjuje, da iz evidence pravnomočnih odločb sodišč izhaja, da osebi _____, EMŠO _____, _____, s stalnim oziroma začasnim prebivališčem _____, niso bile izrečene sankcije za prekrške.

Potrdilo se izdaja vlagatelju zahtevka zaradi _____

(žig in podpis pooblaščenice osebe)

Takse prosto po 29. točki 28. člena Zakona o upravnih taksah (Uradni list RS, št. 106/10 – UPB, 14/15 – ZUUJFO, 84/15 – ZZelP-J in 32/16).

Obrazec št. 2

P O T R D I L O

Ministrstvo za pravosodje na podlagi 14. člena Pravilnika o evidencah prekrškovnih organov, evidenci pravnomočnih sodb oziroma sklepov o prekrških, skupni evidenci kazenskih točk v cestnem prometu ter skupni informacijski infrastrukturi potrjuje, da so bile osebi _____, EMŠO _____, roj. _____, s stalnim oziroma začasnim prebivališčem _____, izrečene naslednje sankcije za prekrške:

Potrdilo se izdaja vlagatelju zahtevka zaradi _____

(žig in podpis pooblaščenice osebe)

Takse prosto po 29. točki 28. člena Zakona o upravnih taksah (Uradni list RS, št. 106/10 – UPB, 14/15 – ZUUJFO, 84/15 – ZZelP-J in 32/16).

Obrazec št. 3

P O T R D I L O

Ministrstvo za pravosodje na podlagi 14. člena Pravilnika o evidencah prekrškovnih organov, evidenci pravnomočnih sodb oziroma sklepov o prekrških, skupni evidenci kazenskih točk v cestnem prometu ter skupni informacijski infrastrukturi potrjuje, da iz evidence pravnomočnih odločbo sodišč izhaja, da pravni osebi _____, matična številka _____, s sedežem in poslovnim naslovom _____, niso bile izrečene sankcije za prekrške.

Potrdilo se izdaja vlagatelju zahtevka zaradi _____

(žig in podpis pooblaščenice osebe)

Takse prosto po 29. točki 28. člena Zakona o upravnih taksah (Uradni list RS, št. 106/10 – UPB, 14/15 – ZUUJFO, 84/15 – ZZelP-J in 32/16).

Obrazec št. 4

P O T R D I L O

Ministrstvo za pravosodje na podlagi 14. člena Pravilnika o evidencah prekrškovnih organov, evidenci pravnomočnih sodb oziroma sklepov o prekrških, skupni evidenci kazenskih točk v cestnem prometu ter skupni informacijski infrastrukturi potrjuje, da iz evidence pravnomočnih odločbo sodišč izhaja, da so bile pravni osebi _____, matična številka _____, s sedežem in poslovnim naslovom _____, izrečene naslednje sankcije za prekrške:

Potrdilo se izdaja vlagatelju zahtevka zaradi _____

(žig in podpis pooblaščenice osebe)

Takse prosto po 29. točki 28. člena Zakona o upravnih taksah (Uradni list RS, št. 106/10 – UPB, 14/15 – ZUUJFO, 84/15 – ZZelP-J in 32/16).

Obrazec št. 1

P O T R D I L O

Ministrstvo za pravosodje na podlagi 14. člena Pravilnika o evidencah prekrškovnih organov, evidenci pravnomočnih sodb oziroma sklepov o prekrških, skupni evidenci kazenskih točk v cestnem prometu ter skupni informacijski infrastrukturi potrjuje, da iz skupne evidence kazenskih točk v cestnem prometu izhaja, da oseba _____, EMŠO _____, roj. _____, s stalnim oziroma začasnim prebivališčem _____, ni vpisana v skupno evidenco kazenskih točk v cestnem prometu.

Potrdilo se izdaja vlagatelju zahtevka zaradi _____

(žig in podpis pooblaščenice osebe)

Takse prosto po 29. točki 28. člena Zakona o upravnih taksah (Uradni list RS, št. 106/10 – UPB, 14/15 – ZUUJFO, 84/15 – ZZelP-J in 32/16).

Obrazec št. 2

P O T R D I L O

Ministrstvo za pravosodje na podlagi 14. člena Pravilnika o evidencah prekrškovnih organov, evidenci pravnomočnih sodb oziroma sklepov o prekrških, skupni evidenci kazenskih točk v cestnem prometu ter skupni informacijski infrastrukturi potrjuje, da so v skupni evidenci kazenskih točk v cestnem prometu _____ pri _____ osebi _____, EMŠO _____, roj. _____, s stalnim oziroma začasnim prebivališčem _____, vpisane naslednje kazenske točke v cestnem prometu:

Potrdilo se izdaja vlagatelju zahtevka zaradi _____

(žig in podpis pooblaščenice osebe)

Takse prosto po 29. točki 28. člena Zakona o upravnih taksah (Uradni list RS, št. 106/10 – UPB, 14/15 – ZUUJFO, 84/15 – ZZelP-J in 32/16).

66. Pravilnik o potrdilu o poravnani letni dajatvi za uporabo vozila v cestnem prometu

Na podlagi petega odstavka 11. člena Zakona o dajatvah za motorna vozila (Uradni list RS, št. 54/17) izdaja minister za infrastrukturo

P R A V I L N I K
o potrdilu o poravnani letni dajatvi za uporabo vozila v cestnem prometu

1. člen

Ta pravilnik določa vsebino in obliko potrdila o poravnani letni dajatvi za uporabo vozila v cestnem prometu (v nadaljnjem besedilu: potrdilo).

2. člen

(1) Potrdilo je v obliki zapisa na računu o opravljeni storitvi, ki ga izda registracijska organizacija za istočasno opravljene storitve (tehnični pregled vozila, zavarovanje vozila, podaljšanje veljavnosti prometnega dovoljenja ipd.).

(2) Vsebina zapisa iz prejšnjega odstavka je naslednja:

- besedilo »Letna dajatev za uporabo vozila:«,
- številka izračuna letne dajatve,
- znesek plačane dajatve.

(3) Če za vozilo ni treba plačati letne dajatve, se namesto zneska plačane dajatve iz prejšnjega odstavka vpiše »0,00«.

(4) Če si je uporabnik vozila sam pravilno izračunal letno dajatev za svoje vozilo in jo tudi vplačal na ustrezni vplačilni račun, se namesto podatka o znesku vplačane dajatve iz drugega odstavka tega člena vpiše »0,00«. Če pa je uporabnik vozila vplačal premajhen znesek, se vpiše znesek, ki ga je doplačal pri registracijski organizaciji.

3. člen

Kadar želi plačnik letne dajatve podroben prikaz strukture plačane letne dajatve, mu referent na njegovo zahtevo natisne izpis s podrobnim izračunom višine letne dajatve za predmetno vozilo.

PREHODNA IN KONČNA DOLOČBA

4. člen

Z dnem začetka veljavnosti tega pravilnika se preneha uporabljati Pravilnik o potrdilu o poravnani letni dajatvi za uporabo vozila v cestnem prometu (Uradni list RS, št. 14/09 in 54/17 – ZDajMV).

5. člen

Ta pravilnik začne veljati petnajsti dan po objavi v Uradnem listu Republike Slovenije.

Št. 007-382/2017/13

Ljubljana, dne 28. decembra 2017

EVA 2017-2430-0068

dr. Peter Gašperšič l.r.

Minister

za infrastrukturo

67. Ugotovitveni sklep o višini regresa za prehrano med delom

Na podlagi prvega odstavka 16. člena Aneksa h Kolektivni pogodbi za negospodarske dejavnosti v Republiki Sloveniji (Uradni list RS, št. 40/12), prvega odstavka 15. člena Aneksa h Kolektivni pogodbi za dejavnost vzgoje in izobraževanja v

Republiki Sloveniji (Uradni list RS, št. 40/12), prvega odstavka 15. člena Aneksa h Kolektivni pogodbi za raziskovalno dejavnost (Uradni list RS, št. 40/12), prvega odstavka 15. člena Aneksa h Kolektivni pogodbi za kulturne dejavnosti v Republiki Sloveniji (Uradni list RS, št. 40/12), prvega odstavka 15. člena Aneksa h Kolektivni pogodbi za dejavnost zdravstva in socialnega varstva Slovenije (Uradni list RS, št. 40/12), prvega odstavka 15. člena Aneksa h Kolektivni pogodbi za zdravnike in zobozdravnike v Republiki Sloveniji (Uradni list RS, št. 40/12) in prvega odstavka 15. člena Aneksa h Kolektivni pogodbi za zaposlene v zdravstveni negi (Uradni list RS, št. 40/12) sprejme minister za javno upravo

U G O T O V I T V E N I S K L E P

I

Višina regresa za prehrano med delom iz drugega odstavka 3. člena Aneksa h Kolektivni pogodbi za negospodarske dejavnosti v Republiki Sloveniji, drugega odstavka 3. člena Aneksa h Kolektivni pogodbi za dejavnost vzgoje in izobraževanja v Republiki Sloveniji, drugega odstavka 3. člena Aneksa h Kolektivni pogodbi za raziskovalno dejavnost, drugega odstavka 3. člena Aneksa h Kolektivni pogodbi za kulturne dejavnosti v Republiki Sloveniji, drugega odstavka 3. člena Aneksa h Kolektivni pogodbi za dejavnost zdravstva in socialnega varstva Slovenije, drugega odstavka 3. člena Aneksa h Kolektivni pogodbi za zdravnike in zobozdravnike v Republiki Sloveniji in drugega odstavka 3. člena Aneksa h Kolektivni pogodbi za zaposlene v zdravstveni negi znaša od 1. januarja 2018 dalje 3,79 eurov.

II

Ta sklep se objavi v Uradnem listu Republike Slovenije.

Št. 007-7/2018

Ljubljana, dne 8. januarja 2018

EVA 2018-3130-0002

Boris Koprivnikar l.r.

Minister

za javno upravo

U S T A V N O S O D I Š Č E

- 68. Odločba o razveljavitvi petega odstavka 24. člena Zakona o pravilih cestnega prometa v zvezi s četrto povedjo drugega odstavka 108. člena Zakona o prekrških, kolikor določa, da je zoper sklep o policijskem pridržanju, ki se odredi na podlagi prvega odstavka 24. člena Zakona o pravilih cestnega prometa, pritožbo mogoče vložiti le, dokler traja pridržanje, ter o zavrženju tretjega odstavka 24. člena Zakona o pravilih cestnega prometa**

Številka: U-I-89/15-13

Datum: 30. 11. 2017

O D L O Č B A

Ustavno sodišče je v postopku za oceno ustavnosti, začetem z zahtevama Okrajnega sodišča v Slovenj Gradcu, na seji 30. novembra 2017

o d l o č i l o:

1. Peti odstavek 24. člena Zakona o pravilih cestnega prometa (Uradni list RS, št. 82/13 – uradno prečiščeno besedilo,

68/16 in 54/17) v zvezi s četrto povedjo drugega odstavka 108. člena Zakona o prekrških (Uradni list RS, št. 29/11 – uradno prečiščeno besedilo, 21/13, 111/13 in 32/16) se razveljavi, kolikor določa, da je zoper sklep o policijskem pridržanju, ki se odredi na podlagi prvega odstavka 24. člena Zakona o pravilih cestnega prometa, pritožbo mogoče vložiti le, dokler traja pridržanje.

2. Do drugačne zakonske ureditve je zoper sklep o odreditvi pridržanja na podlagi prvega odstavka 24. člena Zakona o pravilih cestnega prometa dovoljeno vložiti pritožbo, dokler traja pridržanje in še dva dneva po tem, ko je pridržanje odpravljeno.

3. Pritožbe zoper sklepe, izdane na podlagi zakonske določbe iz prejšnje točke, ki so bile vložene pred objavo te odločbe v Uradnem listu Republike Slovenije, pa o njih še ni bilo pravnomočno odločeno, se obravnavajo kot pravočasne, ne glede na rok, v katerem so bile vložene.

4. Zahteva za oceno ustavnosti tretjega odstavka 24. člena Zakona o pravilih cestnega prometa se zavrže.

O b r a z l o ž i t e v

A.

1. Okrajno sodišče v Slovenj Gradcu je vložilo dve zahtevi za oceno ustavnosti zakona, in sicer zahtevo za oceno ustavnosti drugega odstavka 108. člena Zakona o prekrških (v nadaljevanju ZP-1) ter zahtevo za oceno ustavnosti tretjega in petega odstavka 24. člena Zakona o pravilih cestnega prometa (v nadaljevanju ZPrCP). Predlagatelj pojasnjuje, da je prekinil postopek odločanja o pritožbi zoper sklep o odreditvi pridržanja, ki je bilo odrejeno na podlagi 24. člena ZPrCP, saj bi pri presoji, ali je vložena pritožba pravočasna, moral uporabiti navedene zakonske določbe, za katere meni, da so protustavne.

2. Predlagatelj v prvi zahtevi trdi, da je drugi odstavek 108. člena ZP-1 v delu, v katerem določa, da ima pridržana oseba pravico do pritožbe zoper sklep o pridržanju le dokler traja pridržanje, v neskladju z načelom pravne države iz 2. člena Ustave. Dolžina tako določenega pritožbenega roka naj bi bila nesorazmerna glede na posledico pridržanja – omejitev svobode gibanja. Ker pritožba ne zadrži izvršitve sklepa, naj tako kratek rok ne bi bil neizogibno potreben za doseg zakonodajalčevega cilja in kot tak naj ne bi prestal testa sorazmernosti.

3. Izpodbijana zakonska ureditev naj bi bila v neskladju s pravico do pravnega sredstva iz 25. člena Ustave. Pravica do učinkovitega pravnega varstva naj namreč ne bi bila zagotovljena, če je omejena z nesorazmerno kratkim rokom za njeno uveljavitev, sploh če je ta vezan na čas trajanja ukrepa, torej na čas, ko je storilcu odvzeta prostost. S tem naj bi bila nerazumno onemogočena sodna presoja spoštovanja pravic, ki morajo biti zagotovljene vsakomur, če se posega v njegove ustavno varovane človekove pravice in temeljne svoboščine. Tak poseg naj bi nedvomno pomenil tudi ukrep pridržanja po ZPrCP. Daljši rok za vložitev pritožbe naj ne bi negativno vplival na cilj, ki mu sledi 24. člen ZPrCP, tj. preprečitev vožnje v cestnem prometu osebi, ki je pod vplivom alkohola, saj pritožba ne zadrži izvršitve sklepa. Zakonodajalec bi zato rok za vložitev pritožbe lahko vezal na rok za vložitev pravnega sredstva zoper odločitev o glavni stvari.

4. Po oceni predlagatelja je izpodbijana ureditev v neskladju tudi s 15. členom Ustave, saj naj tako kratek rok za vložitev pritožbe ne bi bil nujen, primeren in proporcionalen zasledovanim koristim. Poseg v pravico do pravnega varstva naj bi bil nujen zgolj v primeru, ko se s tem varuje druga ustavno varovana pravica ali svoboščina. Z razumno dolgim pritožbenim rokom pa naj se ne bi poseglo v nobeno drugo ustavno varovano pravico ali svoboščino, prav tako pa naj razumno dolg pritožbeni rok tudi ne bi bil v nasprotju z javnim interesom. Po mnenju predlagatelja rok za vložitev pritožbe zoper sklep o pridržanju tudi ni primeren za doseg zasledovanega cilja, tj. odstranitve vinjenih voznikov iz cestnega prometa. Časovna omejitev vložitve pritožbe naj bi bila primerna le, če bi pritožba

zadržala izvršitev odvzema prostosti. Predlagatelj meni, da je pravica do pravnega sredstva iz 25. člena Ustave zagotovljena zgolj, če je pravno sredstvo učinkovito, kar pomeni, da je upravičencu do pritožbe na razpolago primeren čas za njeno pripravo. Poudarja, da je imel v primeru, o katerem mora odločiti, pridržani le 10 ur časa za vložitev pritožbe. Upoštevati pa naj bi bilo treba tudi, da je bilo pridržanje odrejeno zaradi vožnje pod vplivom alkohola in da je imel kršitelj v času pridržanja slabše oziroma okrnjene psihofizične sposobnosti, zato naj bi bilo nelogično pričakovati, da bo po vročitvi sklepa, ki mu je bil vročen ob 3.00 (deset minut po odreditvi pridržanja), na policijski postaji v prostoru za pridržanje sestavil argumentirano in primerno utemeljeno pritožbo, s katero bo varoval svoje ustavno varovane pravice in svoboščine. Upošteva posledice, ki jih za pridržano osebo lahko imajo kršitve ustavnih pravic ob posegih države in ki zaradi tako kratkega roka za vložitev pritožbe ne morejo biti sodno preverjene, naj rok za vložitev pritožbe iz drugega odstavka 108. člena ZP-1 tudi ne bi bil proporcionalen kakršnikoli koristim kratkega pritožbenega roka, če take koristi sploh obstajajo.

5. Ustavno sodišče je zahtevo predlagatelja vročilo Državnemu zboru, ki nanjo ni odgovoril, je pa o zahtevi mnenje dala Vlada. Drugi odstavek 108. člena ZP-1 naj v delu, ki se nanaša na rok za vložitev pritožbe zoper sklep o odreditvi pridržanja, sam po sebi ne bi bil v neskladju z Ustavo. Pridržanje po ZP-1 naj bi bil ukrep za zagotovitev obdolženčeve navzočnosti in za uspešno izvedbo postopka o prekršku pred sodiščem. Glede na to, da lahko pridržanje v prekrškovnem postopku traja največ 24 ur, v tem času pa mora biti obdolženec zaslišan in mora biti izdana sodba o prekršku ali pa mora biti obdolženec izpuščen na prostost, je po mnenju Vlade rok za vložitev pritožbe zoper sklep o odreditvi pridržanja skladen s 25. členom Ustave, saj lahko oseba v času pridržanja sestavi argumentirano pritožbo, v kateri zatrjuje, da ji je bila prostost odvzeta nezakonito, ker ne obstajajo razlogi za pridržanje iz prvega odstavka 108. člena ZP-1 oziroma ker obdolženec ni bil poučen o pravicah iz drugega odstavka 108. člena ZP-1.

6. Vlada opozarja, da je zagotovljena tudi posredna sodna kontrola pridržanja. V skladu s tretjim odstavkom 108. člena ZP-1 naj namreč sodišče v primeru, če obdolženec ni bil poučen o pravicah iz drugega odstavka 108. člena ZP-1 ali če ta pouk ni zapisan, ne bi smelo opreti svoje odločbe na njegovo izpovedbo, dano v času, ko mu je bila odvzeta prostost. Če pa bi sodišče to vseeno storilo, naj bi bilo mogoče sodbo izpodbijati iz razloga, da se opira na dokaz, na katerega se po določbah ZP-1 ne sme opirati (6. točka prvega odstavka 155. člena ZP-1). Nadaljnja (posredna) sodna kontrola pridržanja je po stališču Vlade v tem, da se v skladu s 112. členom ZP-1 čas, ko je bil obdolženec pridržan, preden je bila izdana sodba o prekršku, všteje v globo, izrečeno za prekršek. Če sodišče pridržanja pri izreku globe ne upošteva ali če všteje napačen znesek, pa naj bi bilo mogoče zoper sodbo vložiti pritožbo zaradi kršitve določb o vštevanju pridržanja (6. točka 156. člena ZP-1). Poseben primer razpoložljive sodne kontrole naj bi bilo tudi uveljavljanje odškodnine v sodnem postopku zaradi neutemeljeno odvzete prostosti na podlagi 30. člena Ustave. Pravica do odškodnine po oceni predlagatelja sicer neposredno ne varuje drugih pravic iz 19. člena Ustave (npr. obveščenosti o razlogih, pravice do takojšnje pravne pomoči zagovornika), vendar pa naj bi bile te pravice varovane v postopku o prekršku pred sodiščem, na opisani način.

7. Vlada navaja, da se pridržanje na podlagi 24. člena ZPrCP bistveno razlikuje od pridržanja na podlagi 108. člena ZP-1. Pri pridržanju na podlagi 24. člena ZPrCP naj namreč ne bi šlo za ukrep za zagotovitev obdolženčeve navzočnosti in za uspešno izvedbo postopka o prekršku pred sodiščem, pač pa za ukrep, ki se glede na ugotovljeno psihično stanje storilca odredi izključno zato, da se storilcu prepreči, da bi v takem stanju še naprej izvrševal prekrške in ogrožal druge udeležence v cestnem prometu. V primeru pridržanja po 24. členu ZPrCP naj bi torej imeli pred seboj osebo, ki ne obvladuje svojih ravnanj in

je zato nevarna v razmerju do drugih udeležencev v prometu. Pri »pridrzanju do streznitve« naj bi bilo bistveno, da so podani razlogi za tako pridrzanje iz prvega odstavka 24. člena ZPrCP in da je bil pred izdajo sklepa o odreditvi pridrzanja v skladu s četrtem odstavkom 24. člena ZPrCP sestavljen zapisnik za ugotavljanje psihofizičnega stanja voznika motornega vozila. V primeru, da je pridrzanje odrejeno nezakonito (ne obstajajo razlogi iz prvega odstavka 24. člena ZPrCP), pa je bil vseeno izdan sklep o odreditvi pridrzanja, Vlada meni, da je rok za vložitev pritožbe določen smotno in primerno. Prisebna (prištevna) oseba naj bi v tem času lahko sestavila argumentirano pritožbo. Če bi ji bilo ugodeno, bi se nezakoniti odvzem prostosti saniral s plačilom odškodnine (30. člen Ustave). Odškodnino pa naj bi lahko zahtevala tudi oseba, ki je v času pridrzanja neprisebna (neprištevna), in sicer posebej v okviru civilnega (odškodninskega) postopka.

8. Vlada opozarja, da 24. člen ZPrCP predvideva tudi milejša sredstva z vidika posega v posameznikove pravice in svoboščine; pridrzanju naj bi se bilo mogoče izogniti, če se nevarna oseba lahko odstrani iz prometa na drug ustrezen način (npr. z zasegom avtomobila), kar naj bi bilo skladno z odločbo Ustavnega sodišča št. U-I-18/93 z dne 11. 4. 1996 (Uradni list RS, št. 25/96, in OdlUS V, 40). Po oceni Vlade pa ne gre pozabiti niti na možnost uporabe instituta vrnitve v prejšnje stanje.

9. Vlada meni, da vlagatelj morda zmotno zahteva oceno ustavnosti drugega odstavka 108. člena ZP-1. Ker je bilo v konkretnem primeru pridrzanje odrejeno na podlagi 24. člena ZPrCP in ne na podlagi (celotnega) 108. člena ZP-1, naj bi bilo primerneje izpodbijati ustavno skladnost ureditve iz petega odstavka 24. člena ZPrCP, ki določa, da se za postopek pridrzanja in za pravice pridržane osebe uporabljajo določbe zakona, ki ureja postopek o prekršku. Sicer pa naj bi bilo morebitne napake pri odreditvi pridrzanja po 24. členu ZPrCP mogoče odpraviti tudi glede na veljavno ureditev roka za vložitev pritožbe zoper sklep o odreditvi pridrzanja.

10. Vlada pripominja, da je, glede na namen pridrzanja po 108. členu ZP-1 (enako pa velja tudi za policijsko pridrzanje po 157. členu Zakona o kazenskem postopku, Uradni list RS, št. 32/12 – uradno prečiščeno besedilo, 47/13, 87/14 in 66/17 – ZKP), smiseln razmeroma kratek rok za pritožbo v času trajanja pridrzanja. Kratek rok naj bi bil v korist pritožnika, saj naj bi se na ta način najhitreje saniral morebitni nezakonit odvzem prostosti. Na to naj bi kazal tudi kratek rok za odločitev pritožbenega sodišča (to mora o pritožbi zoper sklep o odreditvi pridrzanja odločiti v 48 urah od prejema spisa). Upoštevajoč namen pridrzanja po 108. členu ZP-1 (preprečitev begosumnosti) naj bi bilo tudi logično, da pritožba nima suspenzivnega učinka (v nasprotnem primeru bi bil namen oziroma učinek pridrzanja nemudoma izničen že s samo vložitvijo pritožbe). Po oceni Vlade je torej mogoče spoštovati legitimni interes obdolženca po čim krajšem pridrzanju le s kratkimi roki za pritožbo in odločanje (ki pa hkrati vendarle nudijo dovolj časa za premislek o pritožbi in odločanje o njej).

11. Z mnenjem Vlade je Ustavno sodišče seznanilo predlagatelja. Ta se je nanj odzval z vložitvijo nove zahteve, s katero izpodbija še tretji in peti odstavek 24. člena ZPrCP, sicer pa vsebinsko zatrjuje bistveno enako kot v prvi zahtevi.

12. Ustavno sodišče je tudi to zahtevo vročilo Državnemu zboru, ki nanjo ni odgovoril. Mnenje je dala Vlada. Meni, da tretji in peti odstavek 24. člena ZPrCP nista v neskladju z Ustavo. Poudarja, da je namen teh določb zagotoviti varnost udeležencev v cestnem prometu, kar pomeni, da ukrep sledi legitimnemu cilju. Obširno utemeljuje, da je vožnja pod vplivom alkohola in drugih psihoaktivnih substanc nevarna oziroma povezana z nastankom prometnih nesreč. Ponovno opozarja na možnost odškodninske tožbe, na institut vrnitve v prejšnje stanje ter na dejstvo, da sme policist pridrzanje po 24. členu ZPrCP odrediti le, če udeležbe voznika motornega vozila v cestnem prometu ni mogoče preprečiti z milejšimi sredstvi.

13. Ustavno sodišče je navedeno mnenje Vlade vročilo predlagatelju, ki je odgovoril, da pri vloženi zahtevi vztraja.

B. – I.

14. Ustavno sodišče je zadevi združilo zaradi skupnega obravnavanja in odločanja.

15. V skladu s 156. členom Ustave in prvim odstavkom 23. člena Zakona o Ustavnem sodišču (Uradni list RS, št. 64/07 – uradno prečiščeno besedilo in 109/12 – v nadaljevanju ZUstS) sodišče prekine postopek in z zahtevo začne postopek za oceno ustavnosti zakona, če pri odločanju meni, da je zakon ali del zakona, ki bi ga moralo uporabiti, protiušten. Zahteva se mora nanašati na zakonske določbe, na katere bi moralo sodišče opreti svojo odločitev v konkretni zadevi, v njej pa mora biti utemeljeno, zakaj izpodbijane ureditve ni mogoče razlagati na ustavnoskladen način.¹

16. Predlagatelj je s sklepom št. ZSV 85/2015 z dne 26. 5. 2015 prekinil postopek odločanja o pritožbi z dne 30. 4. 2015 zoper sklep Policijske postaje Radlje ob Dravi št. 2202-4/2015/1 (3A6911-15) z dne 1. 4. 2015, s katerim je bilo zoper storilca odrejeno pridrzanje na podlagi prvega odstavka 24. člena ZPrCP od 2.50 do 13.00. Predlagatelj pojasnjuje, da bi – ob upoštevanju zakonsko določenega roka za vložitev pritožbe zoper tovrstne sklepe – moral pritožbo zavreči, čeprav meni, da je ureditev pritožbenega roka v neskladju z Ustavo.

17. ZPrCP² neposredno ne določa pritožbenega roka za vložitev pritožbe zoper sklep, s katerim policist odredi pridrzanje voznika motornega vozila zaradi (suma) vsebnosti psihoaktivnih snovi v organizmu (prvi odstavek 24. člena ZPrCP), temveč v petem odstavku 24. člena glede postopka pridrzanja in pravic pridržane osebe napotuje na določbe zakona, ki ureja postopek o prekršku. ZP-1³ ureja postopek pridrzanja v 108. členu. Gre za pridrzanje, ki ga odredi sodišče zaradi zagotovitve obdolženčeve navzočnosti v prekrškovnem postopku. Četrta poved drugega odstavka 108. člena ZP-1 določa, da ima obdolženec pravico do pritožbe, dokler traja pridrzanje. Rok za vložitev pritožbe zoper sklep o odreditvi pridrzanja po 24. členu ZPrCP je torej določen na podlagi petega odstavka 24. člena ZPrCP v zvezi s četrto povedjo drugega odstavka 108. člena ZP-1.

18. Iz navedenega izhaja, da so izpolnjeni pogoji za oceno ustavnosti petega odstavka 24. člena ZPrCP in četrte povedi drugega odstavka 108. člena ZP-1. Niso pa izpolnjeni pogoji za oceno ustavnosti tretjega odstavka 24. člena ZPrCP, ki ureja trajanje pridrzanja.⁴ Predlagatelj namreč ne trdi, da bi bilo zakonsko določeno trajanje pridrzanja samo po sebi v neskladju z Ustavo. Dejstvo, da je pritožbeni rok, ki je po stališču predlagatelja protiušten, opredeljen s trajanjem pridrzanja, pa lahko pomeni največ, da je v neskladju z Ustavo četrta poved drugega odstavka 108. člena ZP-1, ki rok opredeljuje s trajanjem pridrzanja, ne pa tudi, da je v neskladju z Ustavo zakonsko določeno trajanje pridrzanja. Zato je Ustavno sodišče na podlagi prvega odstavka 25. člena v zvezi s tretjo alinejo prvega odstavka 24.b člena ZUstS zahtevo za oceno ustavnosti tretjega odstavka 24. člena ZPrCP zavrglo (4. točka izreka odločbe).

19. Predlagatelj izrecno uveljavlja neskladnost izpodbijane zakonske ureditve z 2., 15. in 25. členom Ustave, po vsebini

¹ Tako odločba Ustavnega sodišča št. U-I-12/15 z dne 28. 9. 2016 (Uradni list RS, št. 64/16), 6. točka obrazložitve. Glej tudi sklep Ustavnega sodišča št. U-I-187/15 z dne 14. 7. 2016 (še posebej 8. in 9. točko obrazložitve).

² Po vložitvi zahteve sta bila uveljavljena Zakon o spremembah in dopolnitvah Zakona o pravilih cestnega prometa (Uradni list RS, št. 68/16 – ZPrCP-C), in Zakon o spremembi Zakona o pravilih cestnega prometa (Uradni list RS, št. 54/17 – ZPrCP-D), ki izpodbijanih določb nista spremenila.

³ Po vložitvi zahteve je bil uveljavljen Zakon o spremembah in dopolnitvah Zakona o prekrških (Uradni list RS, št. 32/16 – ZP-1J), ki izpodbijane določbe ni spremenil.

⁴ Tretji odstavek 24. člena ZPrCP določa, da traja pridrzanje voznika motornega vozila iz tega člena največ 12 ur, vendar ne manj kot 6 ur, pri čemer se upoštevata ravnanje voznika motornega vozila v času pridrzanja in ugotovljena količina alkohola.

pa zatrjuje tudi neskladje s prvim odstavkom 23. člena Ustave, ko navaja, da odreditev pridržanja zaradi kratkega roka za vložitev pritožbe ne more biti sodno preverjena. Predlagatelj, ki trdi, da je izpodbijana zakonska ureditev v neskladju z vsakim od navedenih ustavnih členov posebej, prezre, da neskladnosti z 2. členom Ustave (kolikor je v njem vsebovano splošno načelo sorazmernosti) in tretjim odstavkom 15. člena Ustave (ki določa ustavno dopustne cilje za omejitve človekovih pravic ali temeljnih svoboščin) ni mogoče uveljavljati samostojno. V primeru, ko zakonska ureditev posega v posamezno človekovo pravico, Ustavno sodišče dopustnost takega posega sicer presoja z vidika obstoja ustavno dopustnega cilja in z vidika načela sorazmernosti, vendar če presodi, da gre za ustavno nedopusten poseg, ugotovi neskladje s človekovo pravico in ne (tudi) z navedenimi določbami, ki urejajo načela za varstvo človekovih pravic.⁵ Ustavno sodišče je zato štelo, da predlagatelj zatrjuje neskladnost izpodbijane ureditve s prvim odstavkom 23. člena in 25. členom Ustave.

B. – II.

20. Policijsko pridržanje zaradi (suma) vsebnosti psihoaktivnih snovi v organizmu je urejeno v 24. členu ZPrCP, ki se glasi:

»24. člen
(pridržanje)

(1) Policist pridržni voznika motornega vozila:

1. pri katerem je bilo s sredstvi ali napravami za ugotavljanje alkohola ugotovljeno, da ima v organizmu več kot 1,10 grama alkohola na kilogram krvi ali več kot 0,52 miligrama alkohola v litru izdihanega zraka,

2. ki odkloni preizkus s sredstvi ali napravami za ugotavljanje alkohola ali strokovni pregled,

3. ki oporeka rezultatu preizkusa z indikatorjem alkohola v izdihanem zraku in mu policist odredi preizkus z merilnikom alkohola v izdihanem zraku, pri katerem se ugotovi najmanj vrednost iz 1. točke tega odstavka, ali ki oporeka rezultatu preizkusa z indikatorjem alkohola v izdihanem zraku, pri katerem se ugotovi najmanj vrednost iz 1. točke tega odstavka in mu policist odredi strokovni pregled,

4. pri katerem je bila s preizkusom z napravo ali s sredstvom za hitro ugotavljanje prisotnosti prepovedanih drog, psihoaktivnih zdravil ali drugih psihoaktivnih snovi v organizmu ugotovljena prisotnost teh snovi, ali je bil na podlagi predpisane postopka za prepoznavo znakov oziroma simptomov prepoznan znak ali simptom, ki je posledica teh snovi v organizmu, in so bili pri zdravniškem pregledu zaznani znaki motenj, ki lahko povzročijo nezanesljivo ravnanje v prometu,

5. ki je odklonil sodelovanje pri preizkusu z napravo ali s sredstvom za hitro ugotavljanje prisotnosti prepovedanih drog, psihoaktivnih zdravil ali drugih psihoaktivnih snovi v organizmu, ali pri predpisanem postopku za prepoznavo znakov oziroma simptomov, ki so posledica teh snovi v organizmu, ali če preizkusa ali postopka ni bilo mogoče opraviti zaradi drugega razloga in so bili pri zdravniškem pregledu zaznani znaki motenj, ki lahko povzročijo nezanesljivo ravnanje v prometu, ali

6. ki zaradi zdravstvenega stanja ali zaradi drugega, s tem povezanega objektivnega vzroka ne more opraviti preizkusa alkoholiziranosti ali preizkusa ne opravi po navodilih proizvajalca in so bili pri zdravniškem pregledu zaznani znaki motenj, ki lahko povzročijo nezanesljivo ravnanje v prometu.

(2) Ne glede na prvi odstavek tega člena se policist lahko odloči, da pridržanja ne odredi, če je mogoče na drug ustrezen način preprečiti udeležbo voznika motornega vozila v cestnem prometu, pri čemer policist upošteva med postopkom

ugotovljene objektivne in subjektivne okoliščine, zlasti ravnanje voznika motornega vozila med postopkom in ugotovljeno količino alkohola. Za ustrezen način preprečitve udeležbe voznika motornega vozila v cestnem prometu se šteje:

1. če se vozniku motornega vozila ob izpolnjevanju pogojev iz 23. člena tega zakona začasno zaseže vozilo,

2. če je kraj postopka neposredno pred objektom, v katerem voznik motornega vozila dejansko biva in če voznik motornega vozila to dejstvo verjetno izkaže in če je iz okoliščin mogoče sklepati, da je tja namenjen in da ne bo nadaljeval z vožnjo, ali

3. če je zagotovljen prevoz voznika motornega vozila na naslov, na katerem dejansko biva.

(3) Pridržanje voznika motornega vozila iz tega člena traja največ 12 ur, vendar ne manj kot 6 ur, pri čemer se upošteva ravnanje voznika motornega vozila v času pridržanja in ugotovljena količina alkohola.

(4) Pridržanje v primerih iz prvega odstavka tega člena policist odredi, ko zaključi zapisnik za ugotavljanje psihofizičnega stanja voznika motornega vozila. V čas pridržanja se šteje tudi čas trajanja policijskega postopka do odreditve pridržanja.

(5) Za postopek pridržanja ter pravice pridržane osebe se uporabljajo določbe zakona, ki ureja postopek o prekršku.«

ZP-1 ureja pridržanje v 108. členu. Drugi odstavek tega člena se glasi:

»Pridržanje

108. člen

[...] (2) Obdolženec, ki je pridržan, mora biti v materinem jeziku ali jeziku, ki ga razume, takoj obveščen o razlogih za pridržanje. Takoj mora biti tudi poučen, da ni dolžan ničesar izjaviti, da ima pravico do takojšnje pravne pomoči zagovornika, ki si ga lahko svobodno izbere, in o tem, da je pristojni organ na njegovo zahtevo dolžan o pridržanju obvestiti njegove najbližje oziroma delodajalca, če je tuj državljan pa na njegovo zahtevo tudi konzulat njegove države. Obdolženec mora biti takoj, najkasneje pa v treh urah vročen pisni sklep o odreditvi pridržanja z navedbo razlogov za odvzem prostosti s pravnim poukom. Dokler traja pridržanje, ima obdolženec pravico do pritožbe zoper sklep, ki pa ne zadrži odvzema prostosti. O pritožbi mora sodišče odločiti v 48 urah od prejema spisa.«

21. Ustava v prvem odstavku 23. člena določa, da ima vsakdo pravico, da o njegovih pravicah in dolžnostih ter o obtožbah proti njemu brez nepotrebnega odlašanja odloča neodvisno, nepristransko in z zakonom ustanovljeno sodišče. Iz ustavnosodne presoje izhaja, da pravica do sodnega varstva ni pravica do točno določenega sodnega postopka,⁶ temveč je pravica do postopka, v katerem lahko posameznik učinkovito varuje svoje pravice, interese in pravne koristi pred neodvisnim in nepristranskim sodiščem.

22. Ustava vsakomur zagotavlja tudi pravico do pritožbe ali drugega pravnega sredstva proti odločbam sodišč in drugih državnih organov, organov lokalnih skupnosti in nosilcev javnih pooblastil, s katerimi ti odločajo o njegovih pravicah, dolžnostih ali pravnih interesih (25. člen Ustave). Pravica do pritožbe ali drugega pravnega sredstva pomeni, da lahko posameznik od organa druge stopnje zahteva presojo odločitve prvostopnega organa z vidika vseh vprašanj, ki so pomembna za odločitve o njegovi pravici oziroma obveznosti (t. i. načelo instancnosti); pritožniku je treba omogočiti uveljavljanje dejanskih, materialnopravnih in postopkovnih napak.⁷

23. Pravici do sodnega varstva in pravnega sredstva morata biti zagotovljeni tudi osebi, zoper katero je bilo odrejeno

⁵ Tako odločbe Ustavnega sodišča št. U-I-219/03 z dne 1. 12. 2005 (Uradni list RS, št. 118/05, in OdlUS XIV, 88), 22. točka obrazložitve, št. U-I-178/10 z dne 3. 2. 2011 (Uradni list RS, št. 12/11, in OdlUS XIX, 17), 32. točka obrazložitve, in št. U-I-123/11 z dne 8. 3. 2012 (Uradni list RS, št. 22/12), 10. točka obrazložitve.

⁶ Glej 19. točko obrazložitve odločbe Ustavnega sodišča št. U-I-18/02 z dne 24. 10. 2003 (Uradni list RS, št. 108/03, in OdlUS XII, 86).

⁷ Glej odločbo Ustavnega sodišča št. Up-455/13 z dne 25. 9. 2014 (Uradni list RS, št. 72/14, in OdlUS XX, 37), 6. točka obrazložitve.

pridrzanje na podlagi 24. člena ZPrCP, torej tudi vozniku motornega vozila, ki mu je policija odvzela prostost zaradi (suma) vsebnosti psihoaktivnih snovi v organizmu. Ker gre pri tem ukrepu za poseg izvršilne veje oblasti v eno najbolj elementarnih človekovih pravic, tj. v pravico do osebne svobode iz prvega odstavka 19. člena Ustave, je sodna kontrola še posebno pomembna. Konvencija o varstvu človekovih pravic in temeljnih svoboščin (Uradni list RS, št. 33/94, MP, št. 7/94 – v nadaljevanju EKČP) v četrtem odstavku 5. člena izrecno določa, da ima vsakdo, ki mu je bila odvzeta prostost, pravico začeti postopek, v katerem bo sodišče hitro odločilo o zakonitosti odvzema prostosti in odredilo njegovo izpustitev, če je bil odvzem prostosti nezakonit. Gre za t. i. *habeas corpus* doktrino, ki ne velja zgolj v primeru odreditve pripora zaradi utemeljenega suma, da je oseba storila kaznivo dejanje (v tem primeru mora biti oseba skladno s tretjim odstavkom 5. člena EKČP celo avtomatično privedena pred sodnika), temveč v primeru vsakega odvzema prostosti, ki jo izvede izvršilna veja oblasti. Vsakomur, ki mu je poseženo v pravico do osebne svobode, mora biti zagotovljeno, da zahteva neodvisno sodno presojo obstoja pogojev, ki so bistveni za zakonitost odvzema prostosti.⁸

24. Iz citirane zakonske ureditve postopka pridržanja zaradi (suma) vsebnosti psihoaktivnih snovi v organizmu izhajajo, da lahko pridržani zoper sklep o odreditvi pridržanja vložijo pritožbo, o kateri odloča sodišče. V sodnem pritožbenem postopku posameznik uresničuje tako pravico do pravnega sredstva kot tudi (oziroma predvsem) pravico do sodnega varstva zoper odločitev državnega organa izvršilne oblasti. Sodišče mora na zahtevo pritožnika preizkusiti vsa dejanska in pravna vprašanja, od katerih sta odvisni zakonitost in ustavnost odvzema prostosti. Zlasti mora preizkusiti, ali so podani zakonski pogoji za odvzem prostosti, torej, ali je pritožnik sploh vozil motorno vozilo, ali je bil podan vsaj en pogoj iz 1. do 6. točke prvega odstavka 24. člena ZPrCP in ali varnosti ljudi ni bilo mogoče zagotoviti z milejšim ukrepom (drugi odstavek 24. člena ZPrCP).

25. Vprašanje, ki ga odpira zahteva, je, ali je zakonsko določen rok, v katerem lahko pridržani uveljavlja pravico do sodnega varstva in pravnega sredstva zoper sklep o policijskem pridržanju po 24. členu ZPrCP, torej rok, ki je opredeljen z besedno zvezo »dokler traja pridržanje«, v skladu s pravicama iz prvega odstavka 23. člena in iz 25. člena Ustave. Glede na pomen sodnega varstva pri dopustnosti posegov v pravico do osebne svobode je Ustavno sodišče ocenilo, da zadostuje že presoja skladnosti s pravico do sodnega varstva. Zato je izpodbijano ureditev presojo zgolj z vidika skladnosti s prvim odstavkom 23. člena Ustave.

26. V okviru te presoje je treba najprej odgovoriti na vprašanje, ali ima pridržana oseba po tem, ko je pridržanje že odpravljeno, sploh še pravni interes za sodni preizkus pridržanja oziroma ali je po prenehanju pridržanja sploh še mogoče kakorkoli vplivati na posledice odrejenega pridržanja. Če namreč to ni mogoče in torej posameznik po prenehanju pridržanja s pravnimi sredstvi sploh ne more izboljšati svojega pravnega položaja, zakonska ureditev, ki rok za vložitev pritožbe omejuje na čas pridržanja, že zato ne more biti v neskladju s pravico iz prvega odstavka 23. člena Ustave. Nedvomno je ključno, da je sodno varstvo zoper odločitev, s katero se dovoljuje poseg v posameznikovo osebno svobodo, zagotovljeno v času, ko poseg še ni (v celoti) izvršen in ga je torej (delno) še mogoče

⁸ Glej na primer sodbo Evropskega sodišča za človekove pravice v zadevi *M. H. proti Združenemu kraljestvu* z dne 22. 10. 2013 (74. točka obrazložitve). Glej tudi 13. točko obrazložitve odločbe Ustavnega sodišča št. U-I-60/03 z dne 4. 12. 2003 (Uradni list RS, št. 131/03, in OdlUS XII, 93), ki se nanaša na prisilno pridržanje na zaprtem oddelku psihiatrične bolnišnice, 15. točko obrazložitve odločbe Ustavnega sodišča št. U-I-12/12 z dne 11. 12. 2014 (Uradni list RS, št. 92/14, in OdlUS XX, 30), ki se nanaša na uklonilni zapor, in 13. točko obrazložitve odločbe Ustavnega sodišča št. U-I-294/12 z dne 10. 6. 2015 (Uradni list RS, št. 46/15), ki se nanaša na sprejem osebe, ki ji je odvzeta poslovna sposobnost, v varovani oddelku socialnovarstvenega zavoda s privolitvijo njenega zakonitega zastopnika.

preprečiti. *Ex post* namreč posamezniku odvzete prostosti ni več mogoče povrniti. To pa ne pomeni, da posameznik po tem, ko mu prostost ni več odvzeta, v celoti izgubi pravni interes za oceno dopustnosti posega v njegovo osebno svobodo. Iz dosedanje ustavnosodne presoje izhajajo, da je poseg v pravico do osebne svobode iz prvega odstavka 19. člena Ustave eden najhujših posegov v človekove pravice ali temeljne svoboščine, zato učinkovito varstvo te pravice zahteva, da ima prizadeti možnost pridobiti sodno odločbo o posegih v to človekovo pravico, pa čeprav poseg ne učinkuje več.⁹ Poleg tega je lahko taka sodna odločba podlaga za uveljavljanje materialnega zadoščenja zaradi nepravilnega odvzema prostosti (30. člen Ustave). Dejstvo, da je posamični oblastni akt, na katerem temelji poseg v osebno svobodo, v celoti izvršen in da ni več mogoče vzpostaviti stanja, kakršno je bilo pred njegovo izvršitvijo, zato ne pomeni, da pravica do sodnega varstva v tem primeru izgubi svoj smisel.

27. Pravica do sodnega varstva je pravica, ki je ni mogoče uresničevati neposredno na podlagi Ustave (kar je sicer po prvem odstavku 15. člena Ustave temeljno pravilo uresničevanja človekovih pravic). Ta pravica po naravi stvari zahteva relativno natančno zakonsko ureditev postopka, v katerem se udejanja in v katerem mora zakonodajalec jasno določiti večje število pomembnih vprašanj.¹⁰ Zaradi same narave pravice do sodnega varstva je torej nujno, da zakon predpiše način njenega uresničevanja. V tovrstnih primerih mora Ustavno sodišče najprej presoditi, ali pomeni izpodbijana ureditev zgolj z zakonom predpisan način uresničevanja človekove pravice, ki je nujen zaradi same narave pravic (drugi odstavek 15. člena Ustave), ali pa pomeni poseg v to pravico (tretji odstavek 15. člena Ustave). Če pomeni izpodbijana ureditev način uresničevanja človekove pravice, je glede na ustaljeno ustavnosodno presojo ustavnoskladna že, če ima zakonodajalec za ureditev razumne razloge, medtem ko je poseg v človekovo pravico ustavno dopusten le, če prestane strogi test sorazmernosti.¹¹

28. Pri petem odstavku 24. člena ZPrCP v zvezi s četrto povedjo drugega odstavka 108. člena ZP-1 gre za določitev zakonskega procesnega roka, ki je prekluziven, kar pomeni, da sodišče pritožbe, ki je vložena po poteku tega roka, vsebinsko ne obravnava. V dosednji ustavnosodni presoji je Ustavno sodišče že odločilo, da zakonsko določeni prekluzivni roki za sprožitev sodnega varstva pomenijo poseg v pravico iz prvega odstavka 23. člena Ustave.¹² Ustavno sodišče je večkrat poudarilo, da lahko gre v primeru pretirano kratkih prekluzivnih rokov celo za odvzem pravice do sodnega varstva.¹³

⁹ Tako odločbe Ustavnega sodišča št. Up-315/00 z dne 3. 7. 2003 (Uradni list RS, št. 70/03, in OdlUS XII, 104), 6. točka obrazložitve, št. Up-171/01 z dne 16. 10. 2003 (Uradni list RS, št. 105/03), 11. točka obrazložitve, št. Up-286/01 z dne 11. 12. 2003 (Uradni list RS, št. 2/04, in OdlUS XII, 114), 8. točka obrazložitve, št. Up-153/05 z dne 12. 5. 2005 (Uradni list RS, št. 53/05, in OdlUS XIV, 42), 4.–5. točka obrazložitve, in številne kasnejše. Iz teh odločb izhajajo, da je v primeru posega v pravico do osebne svobode tudi po prenehanju posega podan celoten pravni interes za ustavno pritožbo.

¹⁰ Glej 9. točko obrazložitve odločbe Ustavnega sodišča št. U-I-277/09, Up-1333/09, U-I-287/09, Up-1375/09 z dne 14. 6. 2011 (Uradni list RS, št. 58/11).

¹¹ Glej odločbe Ustavnega sodišča št. U-I-41/13 z dne 10. 10. 2013 (Uradni list RS, št. 89/13), 13. točka obrazložitve; št. U-I-74/14 z dne 17. 6. 2015 (Uradni list RS, št. 48/15), 9. točka obrazložitve, in št. U-I-203/14 z dne 3. 12. 2015 (Uradni list RS, št. 98/15) 15. točka obrazložitve.

¹² Glej 5. točko obrazložitve sklepa Ustavnega sodišča št. Up-549/02 z dne 3. 6. 2004 (Uradni list RS, št. 65/04, in OdlUS XIII, 92), v kateri je Ustavno sodišče navedlo, da prekluzivni roki pomenijo omejitve pravice do sodnega varstva, in 38. točko obrazložitve odločbe Ustavnega sodišča št. U-I-219/03, iz katere izhajajo, da osemdnevni rok za vložitev tožbe zoper odločbo Slovenskega inštituta za revizijo pomeni poseg v pravico iz prvega odstavka 23. člena Ustave.

¹³ Glej npr. 9. točko obrazložitve odločbe Ustavnega sodišča št. Up-329/01 z dne 16. 5. 2002 (Uradni list RS, št. 49/02, in OdlUS XI, 119).

29. Da gre pri obravnavani zakonski ureditvi za poseg v pravico do sodnega varstva, potrjuje tudi dolžina roka za njegovo sprožitve. Izpodbijana zakonska ureditev določa dolžino roka v odvisnosti od trajanja pridržanja v konkretnem primeru in od tega, kako hitro je pridržani osebi vročen sklep o odreditvi pridržanja. Glede na to, da lahko pridržanje, ki je odrejeno po 24. členu ZPrCP, traja najmanj šest ur in največ dvanajst ur, in glede na to, da mora biti tistemu, ki mu je odvzeta prostost, sklep o pridržanju vročen najkasneje v treh urah, pritožbeni rok znaša najmanj tri ure (kadar je pridržani osebi sklep vročen po treh urah, pridržanje pa traja najkrajši možni čas, tj. šest ur) in največ dvanajst ur (kadar je pridržani osebi sklep vročen ob začetku pridržanja, pridržanje pa traja najdaljši možni čas, tj. dvanajst ur). Nadalje je pomembno, da je pritožniku v času, ko lahko vloži pritožbo, odvzeta prostost, kar nedvomno otežuje obrambo. Pritožnik v času pridržanja nima dostopa do pravnih predpisov, sodne prakse in pravne teorije. Poleg tega so lahko – glede na namen pridržanja po 24. členu ZPrCP – v času pritožbenega roka psihofizične sposobnosti pritožnika zmanjšane.

30. Iz navedenega izhaja, da izpodbijana ureditev pridržani osebi omogoča vložiti pritožbo zgolj v izredno kratkem (tj. najmanj triurnem in največ dvanajsturnem) roku, ko ji je odvzeta prostost, zato pravico do sodnega varstva iz prvega odstavka 23. člena Ustave ureja na izredno zožujoč način.

31. Dejstvo, da sme skladno z drugim odstavkom 24. člena ZPrCP policist odrediti pridržanje samo, če udeležbe voznika motornega vozila v cestnem prometu ni mogoče preprečiti na drug ustrezen način, na kar v mnenjih opozarja Vlada, ne more vplivati na presojo izpodbijane zakonske ureditve. Predlagatelj namreč ne izpodbija ustavne skladnosti pogojev za odreditev pridržanja, temveč ustavno skladnost zakonske ureditve roka za vložitev pritožbe zoper sklep o odreditvi pridržanja.

32. Pri presoji, ali zakonska ureditev posega v pravico iz prvega odstavka 23. člena Ustave, je treba presoditi še, ali ima pridržana oseba na voljo kako drugo učinkovito pravno pot, ki ustreza zahtevam prvega odstavka 23. člena Ustave. Kadar ima namreč posameznik na voljo več sodnih postopkov, v katerih lahko varuje svoje pravice, interese in pravne koristi, neučinkovitost zgolj enega izmed njih še ne pomeni, da zakonska ureditev posega v pravico do sodnega varstva. Zato je treba odgovoriti tudi na razloge, s katerimi skuša Vlada utemeljiti, da ima pridržana oseba na voljo druga učinkovita pravna sredstva oziroma druge možnosti učinkovitega sodnega varstva.

33. Vlada navaja, da je zagotovljena posredna sodna kontrola nad sklepom o odreditvi pridržanja v prekrškovnem postopku, saj sodišče po tretjem odstavku 108. člena ZP-1 ne sme opreti svoje odločbe na obdolženčevo izpovedbo, dano v času, ko mu je bila odvzeta prostost, če obdolženec ni bil poučen o pravicah iz drugega odstavka 108. člena ZP-1 ali če ta pouk ni zapisan. Opozarja tudi, da se v skladu s 112. členom ZP-1 čas, ko je bil obdolženec pridržan, preden je bila izdana sodba o prekršku, všteje v globo, izrečeno za prekršek.

34. Tretji odstavek 108. člena ZP-1 ne zagotavlja celovite naknadne presoje odreditve pridržanja. V tej določbi je namreč predvidena sankcija zgolj v primeru kršitve procesnih jamstev v postopku pridržanja (tj. kršitve privilegija zoper samoobtožbo, pravice do obveščeniosti o razlogih za pridržanje, pravice do zagovornika in pravice do obvestitve bližnjih, delodajalca oziroma konzulata), ni pa predvidena naknadna presoja pogojev za pridržanje (ki so določeni v prvem in drugem odstavku 24. člena ZPrCP). Na podlagi tretjega odstavka 108. člena ZP-1 torej ni mogoče doseči ugotovitve, da je bila prostost odvzeta v nasprotju z zakonskimi ali ustavnimi pogoji (posledično pa tudi ni mogoče uspešno zahtevati plačila odškodnine iz tega razloga). Tudi vštevanje časa pridržanja v globo, izrečeno za prekršek (112. člen ZP-1), ne pomeni učinkovitega sodnega varstva posega v osebno svobodo, saj tudi pri tem institutu ne

gre za presojo zakonitosti ali ustavnosti pogojev za odreditev pridržanja. Z vštetjem pridržanja v izrečeno globo, ki se izvede na podlagi vnaprej določenega menjalnega razmerja,¹⁴ pa tudi ni nujno kompenzirana celotna škoda, ki jo pridržana oseba lahko utрпи zaradi protipravnega odvzema prostosti. Zato navedene določbe ne ustrezajo zahtevam iz prvega odstavka 23. člena Ustave.

35. Po mnenju Vlade je sodna kontrola zakonitosti pridržanja zagotovljena tudi v odškodninski pravdi, ker lahko oseba, ki je zamudila rok za vložitev pritožbe iz drugega odstavka 108. člena ZP-1, zahteva povrnitev škode zaradi neutemeljenega odvzema prostosti v okviru odškodninskega postopka.

36. Ustavno sodišče, ne da bi se spuščalo v vprašanje, ali je – glede na načelo pravnomočnosti iz 158. člena Ustave – sploh mogoče uspešno uveljavljati odškodnino zaradi neutemeljenega odvzema prostosti, preden ni posamični pravni akt, na katerem odvzem prostosti temelji, s pravnimi sredstvi v matičnem postopku spremenjen ali razveljavljen oziroma preden ni na podlagi pravnih sredstev v matičnem postopku ugotovljeno, da je ta akt nezakonit ali protiustaven, poudarja, da odškodninska pravda sama zase ne zagotavlja zadostnega sodnega varstva pravice do osebne svobode iz prvega odstavka 19. člena Ustave. V 26. točki obrazložitve te odločbe je bilo pojasnjeno, da učinkovito varstvo pravice do osebne svobode zahteva, da ima prizadeti možnost pridobiti sodno odločbo o posegih v to pravico ne glede na to, ali je poseg že v celoti izvršen. Posameznik mora torej imeti možnost, da tudi *ex post* doseže odločitev sodišča o dopustnosti odvzema prostosti. Tega pa v odškodninskem sporu ni mogoče doseči. V odškodninskem sporu ni mogoče spremeniti pravnega razmerja, urejenega s pravnomočnim sklepom policije o odreditvi pridržanja, niti izdati ugotovitevne odločbe o dopustnosti posega v pravico do osebne svobode. Zgolj z odškodninsko tožbo torej posameznik ne more učinkovito varovati svoje pravice do osebne svobode iz prvega odstavka 19. člena Ustave.¹⁵

37. Vlada opozarja še na institut vrnitve v prejšnje stanje, vendar pa tudi ta institut ne more vplivati na oceno izpodbijane zakonske ureditve. Pri institutu vrnitve v prejšnje stanje gre za reševanje izjemnih položajev, ko stranka zaradi okoliščin, ki so na njeni strani, iz opravičenega razloga zamudi rok. Pri obravnavani zakonski ureditvi pa gre za sistemski problem, ki zadeva malodane vsako pridržano osebo, zato ga ni mogoče reševati s tem institutom.

38. Izkaže se torej, da drugega učinkovitega sodnega varstva zoper sklep policije o odreditvi pridržanja ni, zato izpodbijana ureditev pomeni poseg v pravico do sodnega varstva iz prvega odstavka 23. člena Ustave.

B. – III.

39. Po ustaljeni ustavnosodni presoji je omejitev človekove pravice ali temeljne svoboščine dopustna, če zakonodajalec sledi ustavno dopustnemu cilju (tretji odstavek 15. člena Ustave) in če je omejitev skladna z načeli pravne države (2. člen Ustave), in sicer s tistim izmed teh načel, ki prepoveduje prekomerne posege države (splošno načelo sorazmernosti). Oceno, ali ne gre morda za prekomeren poseg, opravi Ustavno sodišče na podlagi t. i. strogega testa sorazmernosti, ki obsega presojo primernosti, nujnosti

¹⁴ Po prvem odstavku 112. člena ZP-1 se pridržanje, ki je trajalo 12 ur ali manj, všteje v globo v višini 20 EUR. Pridržanje, ki je trajalo več kot 12 ur, pa šteje za 40 EUR globe.

¹⁵ Ob tem je treba opozoriti, da navedeno ne velja v primeru posegov v vse pravice ali pravne interese posameznikov. Nekatere pravice in pravne interese je namreč mogoče povsem učinkovito varovati tudi zgolj v odškodninski pravdi. Tako je na primer v odločbi št. U-I-295/13 z dne 19. 10. 2016 (Uradni list RS, št. 71/16; glej predvsem 121. točko obrazložitve) Ustavno sodišče odločilo, da lahko že odškodninska tožba v polni meri zagotovi varstvo interesov prizadetih oseb, saj so imele slednje – glede na naravo pravnega razmerja – zgolj premoženjskopravni interes.

in proporcionalnosti posega glede na koristi, ki bodo zaradi njega nastale.

40. Iz ZPrCP in ZP-1 ter zakonodajnega gradiva k temu zakonu namen izpodbijane določbe ne izhaja. Vlada v svojem mnenju navaja, da je »glede na namen pridržanja po 108. členu ZP-1 (navsezadnje tudi policijskega pridržanja v skladu s 157. členom Zakona o kazenskem postopku) smiselno razmeroma kratek rok za pritožbo v času trajanja pridržanja, ki je v korist pritožnika – na ta način se najhitreje sanira morebiten odvzem prostosti, na kar kaže tudi kratek rok za odločitev pritožbenega sodišča«. Vlada meni, da »je možno legitimni interes obdolženca po čim krajšem pridržanju zagotavljati le s kratkimi roki za pritožbo in odločanje«.

41. Tej razlagi Vlade je treba pritruditi, kolikor se nanaša na rok, v katerem mora sodišče odločiti o pravnem sredstvu, ne pa tudi, kolikor se nanaša na rok, ki ga ima za sprožitev sodnega varstva oseba, ki ji je bila odvzeta prostost. Kratek pritožbeni rok bi lahko bil v korist pritožniku le, če sodišče pred potekom pritožbenega roka ne bi smelo odločiti v pritožnikovo korist, kar ne drži. Sodišče sicer pred potekom pritožbenega roka pritožbe ne sme zavrniti (saj jo lahko pritožnik do poteka roka še dopolni), sme pa ji ugoditi. Če bi moralo sodišče čakati na potek roka – in ta poteče, ko je pridržanje odpravljeno –, pridržanja sploh ne bi moglo odpraviti, kar bi bilo v očitnem nasprotju s pravico do osebne svobode in pravico do učinkovitega sodnega varstva zoper posege izvršilne oblasti v osebno svobodo. Omejitev pritožbenega roka na čas pridržanja zato očitno ni v korist pritožniku oziroma ni primerno sredstvo za zagotavljanje hitrega odločanja o pritožbi. Če pritožnik želi, da sodišče o njegovi pritožbi odloči čim prej, lahko tudi ob daljšem pritožbenem roku pritožbo vložijo hitro in s tem sodišču omogoči čimprejše odločanje.

42. Vlada in predlagatelj se v svojih vlogah sicer obširno ukvarjata z namenom pridržanja po 24. členu ZPrCP, ki je zagotavljanje varnosti cestnega prometa. Vendar pa Vlada ne navaja, da je varnost cestnega prometa tudi cilj izpodbijane zakonske ureditve (torej cilj določitve tako kratkega roka za vložitev pritožbe). To je razumljivo, saj pritožba ne zadrži odvzema prostosti (drugi odstavek 108. člena ZP-1 v zvezi s petim odstavkom 24. člena ZPrCP) in torej ni bojazni, da bi pritožnik v pritožbenem roku ogrozil varnost drugih. Očitno je torej, da namen časovne omejenosti pritožbe ne more biti zagotavljanje varnosti cestnega prometa.

43. Drugih razlogov, ki bi utemeljevali, zakaj je treba pritožbeni rok omejiti na čas pridržanja, iz mnenj Vlade ni mogoče razbrati. Ker, kot navedeno, ne izhajajo niti iz izpodbijanih zakonov ali zakonodajnega gradiva, je Ustavno sodišče štelo, da poseg ne sledi ustavno dopustnemu cilju. To pa pomeni, da je izpodbijani peti odstavek 24. člena ZPrCP v zvezi s četrto povedjo drugega odstavka 108. člena ZP-1 – kolikor določa, da je zoper sklep o policijskem pridržanju, ki se odredi na podlagi prvega odstavka 24. člena ZPrCP, pritožbo mogoče vložiti le, dokler traja pridržanje – že zato v neskladju s pravico do sodnega varstva iz prvega odstavka 23. člena Ustave. Ustavno sodišče je zato izpodbijano določbo razveljavilo (1. točka izreka).

B. – IV.

44. Ker zaradi razveljavitve navedenih določb nastane pravna praznina glede roka za vložitev pritožbe, je Ustavno sodišče, z namenom zavarovati pravico do sodnega varstva v primeru posegov v osebno svobodo, na podlagi drugega odstavka 40. člena ZUstS določilo način izvršitve odločbe. Določilo je, da je do drugačne zakonske ureditve dovoljeno vložiti pritožbo zoper sklep o odreditvi pridržanja na podlagi prvega odstavka 24. člena ZPrCP, in sicer dokler traja pridržanje in še dva dneva po tem, ko je pridržanje odpravljeno (2. točka izreka).

45. Da bi Ustavno sodišče preprečilo morebitne kršitve pravice do sodnega varstva v postopkih, ki bodo v času objave te odločbe odprti, je odločilo tudi, da se pritožbe, ki so bile

vložene pred objavo te odločbe v Uradnem listu Republike Slovenije, pa o njih še ni bilo pravnomočno odločeno, obravnavajo kot pravočasne, ne glede na rok, v katerem so bile vložene (3. točka izreka). Osebe, ki so pritožbo vložile pred učinkovanjem te odločbe, namreč niso imele na voljo ustavnoskladnega pritožbenega roka, po drugi strani pa tudi niso mogle predvideti roka, ki ga je Ustavno sodišče določilo v okviru načina izvršitve te odločbe v 2. točki izreka.

C.

46. Ustavno sodišče je sprejelo to odločbo na podlagi prvega odstavka 25. člena, 43. člena in drugega odstavka 40. člena ZUstS v sestavi: predsednica dr. Jadranka Sovdat ter sodnice in sodniki dr. Matej Accetto, dr. Dunja Jadek Pensa, DDr. Klemen Jaklič, dr. Rajko Knez, dr. Etelka Korpnič - Horvat, dr. Špelca Mežnar, dr. Marijan Pavčnik in Marko Šorli. Odločbo je sprejelo z osmimi glasovi proti enemu. Proti je glasovala sodnica Mežnar, ki je dala odklonilno ločeno mnenje.

dr. Jadranka Sovdat l.r.
Predsednica

SODNI SVET

69. **Sklep o objavi javnega poziva sodnikom k vložitvi prijave za dodelitev na delo v strokovno službo Sodnega sveta za opravljanje dela Generalnega sekretarja**

Na podlagi določbe 4. člena Zakona o Sodnem svetu (Uradni list RS, št. 23/17) in sklepa, sprejetega na 109. seji Sodnega sveta dne 7. 12. 2017, Sodni svet Republike Slovenije objavlja

JAVNI POZIV

sodnikom k vložitvi prijave za dodelitev enega sodnika, ki ima najmanj naziv okrožni sodnik, na delo v strokovno službo Sodnega sveta. Dodeljeni sodnik bo opravljal dela in naloge generalnega sekretarja Sodnega sveta.

Predvideni čas dodelitve je tri leta.

Kandidati lahko oddajo prijavo v 15 dneh od objave poziva v Uradnem listu Republike Slovenije na naslov: Sodni svet, Trg OF 13, 1000 Ljubljana, p.p. 675.

Predsednik Sodnega sveta RS
dr. Marko Novak l.r.

DRUGI DRŽAVNI ORGANI IN ORGANIZACIJE

70. **Sistemska obratovalna navodila za distribucijski sistem toplote na geografskem območju Občine Lendava**

Na podlagi 297. člena Energetskega zakona (Uradni list RS, št. 17/14 in 81/15), Akta o obvezni vsebini sistemskih obratovalnih navodil za distribucijski sistem toplote (Uradni list RS, št. 47/15 in 9/16) in soglasja Agencije za energijo št. 73-8/2015-16/236 z dne 19. 10. 2017 PETROL GEOTERM d.o.o., Mlinska ulica 5, 9220 Lendava kot izvajalec gospodarske javne službe daljinskega ogrevanja na geografskem območju Občine Lendava, izdaja

**SISTEMSKA
OBRATOVALNA NAVODILA**
za distribucijski sistem toplote na geografskem
območju Občine Lendava

I. SPLOŠNE DOLOČBE

1. člen

(vsebina akta)

(1) Ta akt ureja obratovanje in način vodenja distribucijskega sistema za oskrbo s toploto (v nadaljnjem besedilu: distribucijski sistem), ki je v upravljanju družbe PETROL GEOTERM d.o.o., Mlinska ulica 5, 9220 Lendava (v nadaljnjem besedilu: distributer toplote) za geografsko območje Občine Lendava.

(2) Ta akt se uporablja za distributerja toplote, odjemalce toplote (v nadaljnjem besedilu: odjemalec), uporabnike sistema in tiste pravne in fizične osebe, ki načrtujejo, projektirajo, gradijo ter izvajajo vzdrževalna dela na distribucijskem sistemu ali na drugih soodvisnih objektih.

(3) Ta akt določa predvsem:

- opredelitev distribucijskega sistema;
- tehnične in druge pogoje za varno obratovanje distribucijskega sistema z namenom zanesljive in kakovostne oskrbe s toploto;
- pogoje in način izvajanja priključitev na distribucijski sistem;

- splošne pogoje za dobavo in odjem toplote;

- tarifni sistem in tarifne elemente za dobavo toplote.

(4) Ta akt se uporablja za distribucijski sistem na geografskem območju, navedenem v prvem odstavku tega člena, za katero je bila distributerju toplote podeljena koncesija.

2. člen

(pomen izrazov)

V tem aktu so uporabljeni izrazi, kot so določeni v Energetskem zakonu (Uradni list RS, št. 17/14 in 81/15, v nadaljnjem besedilu: EZ-1) in na njegovi podlagi izdanih predpisih, poleg tega pa imajo uporabljeni izrazi naslednji pomen:

1. glavni vod: je vod v distribucijskem sistemu, ki s toploto oskrbuje več kot eno stavbo in na katerega so vezani priključki;

2. hišna postaja: je del toplotne postaje, namenjen prenosu toplote od priključne postaje na interne toplotne naprave odjemalca. Hišna postaja je lahko direktne ali indirektno izvedbe. Indirektna hišna postaja je hišna postaja, pri kateri je ogrevni medij distribucijskega sistema na primarni strani ločen s prenosnikom toplote od ogrevnega medija na sekundarni strani; direktna hišna postaja je hišna postaja, pri kateri interne toplotne naprave odjemalca in distribucijski sistem niso ločeni s prenosnikom toplote;

3. interne toplotne naprave: so naprave, ki omogočajo izrabo toplote ogrevnega medija in zagotavljajo ustrezne bivalne in delovne razmere v stavbi. Priključene so na hišno postajo in se uporabljajo za različne vrste ogrevanja (radiatorsko, konvektorsko in talno ogrevanje, toplozračno ogrevanje in prezračevanje, klimatizacijo prostorov, pripravo tople sanitarne vode in drugo) ter tehnološke in druge namene;

4. merilna naprava: je merilnik toplote na odjemnem oziroma prevzemnem mestu, ki meri dobavljeno toploto neposredno in na katerem se odčita količina predane oziroma prevzete toplote, ki je podlaga za obračunavanje dobavljene toplote;

5. merilno mesto: je mesto, kjer je nameščena merilna naprava;

6. obračunska moč: je zakupljena oziroma nastavljena moč na toplotni postaji odjemalca, ki je lahko enaka ali manjša od priključne moči toplotne postaje, določene s projektno dokumentacijo strojnih instalacij in strojne opreme internih toplotnih naprav. Obračunska moč se potrdi z zapisnikom ob nastavitvi v toplotni postaji s strani pooblaščenega osebe distributerja toplote;

7. obračunsko obdobje: je obdobje, za katerega se izvaja obračun stroškov za toploto in traja največ dvanajst mesecev;

8. odjemalec: je vsaka fizična ali pravna oseba, ki od distributerja toplote kupuje toploto, toplo vodo, vročo vodo, paro ali hlad. Odjemalec na skupnem odjemnem mestu je skupina fizičnih ali pravnih oseb, ki so priključene na skupno odjemno mesto;

9. odjemno mesto: pomeni mesto, na katerem se izvajajo meritve ali drug način ugotavljanja količin toplote za končnega odjemalca;

10. ogrevni medij: je medij v distribucijskem sistemu, s katerim se prenaša toplota;

11. priključek: je vod, ki poteka od glavnega voda do toplotne postaje pri distribuciji toplote in je del distribucijskega sistema;

12. priključitev: je izvedba fizične povezave priključka na obstoječi distribucijski sistem;

13. priključna moč: je nazivna moč internih toplotnih naprav odjemalca, določena s projektno dokumentacijo;

14. priključna postaja: je del toplotne postaje, kjer odjemalec prevzame pogodbeno količino toplote. Na eno priključno postajo je lahko priključenih več hišnih postaj;

15. primarni merilnik toplote: je merilna naprava na odjemnem mestu v toplotni postaji, kjer odjemalec prevzema dobavljeno toploto. Odčitek količine dobavljene toplote na osnovi primarnega merilnika je osnova za obračun dobavljene toplote;

16. razdelilnik stroškov dobavljene toplote: je preglednica deležev celotnih stroškov za toploto, ki omogoča porazdelitev stroškov toplote, ki je bila dobavljena preko skupne merilne naprave v skupni priključni postaji za več odjemalcev (uporabnikov posameznih delov stavbe) v obračunskem obdobju;

17. tarifna skupina: je skupina odjemalcev, za katere veljajo enake tarifne postavke toplote;

18. toplotna postaja: je vezni člen med distribucijskim sistemom (vključno s priključkom) in internimi toplotnimi napravami odjemalca. Sestavljena je iz priključne in hišne postaje in s svojim delovanjem uravnava dobavo toplote v interne toplotne naprave. Toplotne postaje so glede na ogrevni medij vročevodne, toplovodne in parne postaje;

19. uporabnik sistema: je proizvajalec toplote, ki dobavlja toploto v distribucijski sistem, ali odjemalec, ki odjema toploto iz distribucijskega sistema;

20. varnostni pas distribucijskega sistema (v nadaljnjem besedilu: varnostni pas): je območje širine 1,0 metra na vsako stran zunanjega gabarita elementov distribucijskega sistema.

II. OPREDELITEV DISTRIBUCIJSKEGA SISTEMA

3. člen

(distribucijski sistem)

(1) Distribucijski sistem je sistem povezanih naprav, objektov in vodov za transport ogrevnega medija, vključno s proizvodnimi napravami, s črpališči, z glavnim vodom in priključki do odjemnega mesta.

(2) Meje lastništva med distribucijskim sistemom in internimi toplotnimi napravami odjemalca so:

- priključki prenosnika toplote na sekundarni strani prenosnika, če je priključitev odjemalca izvedena preko indirektno toplotne postaje;

- priključki hidravlične kretnice na sekundarni strani, če je priključitev odjemalca izvedena preko direktne toplotne postaje z hidravlično kretnico;

- priključno mesto neposredno za primarnim merilnikom toplote v toplotni postaji, če je priključitev odjemalca izvedena preko direktne toplotne postaje brez hidravlične kretnice.

(3) Distribucijski sistem toplote se sestoji iz treh povezanih distribucijskih sistemov, ki ga sestavljajo:

- toplovodni (2C) sistem daljinskega ogrevanja 1 s termalno vodo, ki se preko povezanega toplovodnega omrežja

distribuirajo do odjemnih mest v toplotnih postajah. Toplota se prevzema v toplotnih postajah preko prenosnikov toplote. Nazivni tlak toplovodnega sistema je 2 bar in nazivna temperatura 65 °C.

– toplovodni (2C) sistem daljinskega ogrevanja 2 z ogrevnim medijem topla voda, ki prevzema toploto iz prenosnikov toplote, plinskih kotlov in toplotne črpalke ter jo preko povezanega toplovodnega omrežja distribuira do odjemnih mest v toplotnih postajah. Nazivni tlak toplovodnega sistema je 2 bar in nazivna temperatura 65 °C.

– toplovodni (2C) sistem daljinskega ogrevanja 3 s talnim gretjem in ogrevnim medijem topla voda, ki prevzema toploto iz prenosnika toplote in jo preko povezanega toplovodnega omrežja distribuira do odjemnih mest v toplotnih postajah. Nazivni tlak toplovodnega sistema je 2 bar in nazivna temperatura 50 °C.

(4) Z ustreznim načrtovanjem, gradnjo in vzdrževanjem distribucijskega sistema, s skrbnim upravljanjem in izvajanjem nadzora nad distribucijskim sistemom ter nadziranjem vseh posegov v varnostnem pasu, je distributer toplote dolžan zagotavljati varno in zanesljivo obratovanje distribucijskega sistema.

4. člen

(naprave distributerja toplote)

(1) Distribucijski sistem je v lasti distributerja toplote.

(2) V upravljanju distributerja toplote so naslednji deli distribucijskega sistema:

- proizvodne naprave, ki spreminjajo primarno energijo goriv v toploto in naprave ter postrojenja, ki pridobivajo toploto s koriščenjem geotermalnih virov ali ostalih virov energije;
- črpališča, ki omogočajo transport toplotnega medija po omrežju;
- glavni vodi distribucijskega sistema;
- priključki;
- toplotna postaja do točke odjemnega mesta, kar je razvidno iz vsebine pogodbe o priključitvi oziroma druge sklenjene pogodbe med distributerjem toplote in posameznim ali skupino odjemalcev.

5. člen

(naloge distributerja toplote)

Distributer toplote je odgovoren za:

- distribucijo toplote;
- zagotavljanje nujne oskrbe gospodinjstvom odjemalcev;
- obratovanje, vzdrževanje in razvoj distribucijskega sistema;
- zagotavljanje dolgoročne zmožljivosti distribucijskega sistema, da omogoča razumne zahteve za priključitev in dostop do sistema;
- zanesljivost oskrbe s toploto s tem, da zagotavlja ustrezno zmožljivost in zanesljivost obratovanja distribucijskega sistema;
- nediskriminatorno obravnavanje uporabnikov sistema;
- zagotavljanje potrebnih podatkov uporabnikom sistema, da lahko učinkovito uveljavljajo oskrbo s toploto iz distribucijskega sistema;
- napovedovanje porabe toplote z uporabo metode celovitega načrtovanja, z upoštevanjem varčevalnih ukrepov pri porabnikih.

6. člen

(dolžnosti distributerja toplote)

Dolžnosti distributerja toplote so:

- da v skladu z določbami pogodbe o dobavi in tega akta dobavlja odjemalcem potrebno količino toplote;
- da seznanjeni odjemalca oziroma njegovega pooblaščenega predstavnika s tem aktom;
- obveščanje odjemalcev o zmanjšanju obsega dobave in omejitvi ali odklopu;

– organiziranje 24-urne dežurne službe, ki ves čas sprejema informacije odjemalcev o motnjah pri dobavi energije in da na zahtevo odjemalca motnjo, ki mu onemogoči odjem energije v ustrezni količini in kakovosti, odpravi takoj, ko je to mogoče;

– da v primeru večjih okvar takoj ukrene vse potrebno za preprečitev večje škode;

– da v primeru napačnega merjenja nemudoma dokumentira napake, o tem seznanjeni odjemalca oziroma njegovega pooblaščenega predstavnika ter takoj pristopi k odpravi vzrokov za napačno merjenje;

– redno vzdrževanje distribucijskega sistema, s katerim upravlja.

7. člen

(toplotne naprave odjemalca)

(1) Interne toplotne naprave so v lasti odjemalcev, skladno s 3. členom tega akta.

(2) Projektiranje, izgradnja in montaža internih toplotnih naprav odjemalca je obveznost in strošek odjemalca.

(3) Distributer toplote ima pravico vršiti nadzor nad projekti in gradnjo ter montažo toplotnih naprav odjemalca.

8. člen

(dolžnosti odjemalca toplote)

Dolžnosti odjemalca toplote so:

- da skrbi za normalno obratovanje in redno vzdrževanje svojih toplotnih naprav;
- da ne izvaja sprememb na svojih toplotnih napravah brez pisnega soglasja distributerja toplote glede na izdano soglasje za priključitev in veljavno pogodbo o dobavi;
- da sproti obvešča distributerja toplote o motnjah pri dobavi toplote, ugotovljenih na odjemnem mestu;
- obveščanje distributerja toplote o vseh napakah oziroma okvarah na distribucijskem sistemu;
- da omogoči distributerju toplote neoviran dostop na zemljišče, do delov stavbe in naprav, na katerih se izvajajo dela, oziroma v prostore, v katerih so nameščene toplotne naprave, ki niso v lasti distributerja toplote, ter mu omogoči izvajanje vseh potrebnih del, kadar je to potrebno v skladu s pristojnostmi distributerja toplote;
- upoštevanje navodil distributerja toplote v primeru omejitve porabe;
- odjemalec je za svoje naprave, ki so del distribucijskega sistema, dolžan poveriti vzdrževalne in konstrukcijske posege podjetjem, oziroma usposobljenim osebam, ki takšna dela lahko opravljajo v skladu z veljavnimi predpisi;
- da nemudoma pisno obvesti distributerja toplote o vseh lastninskih in statusnih spremembah, ki vplivajo na razmerje med odjemalcem in distributerjem toplote.

III. TEHNIČNI IN DRUGI POGOJI ZA VARNO OBRATOVANJE DISTRIBUCIJSKEGA SISTEMA Z NAMENOM ZANESLJIVE IN KAKOVOSTNE OSKRBE S TOPLOTO

9. člen

(razvoj distribucijskega sistema)

Distributer toplote izdelava predloge za nadaljnji razvoj distribucijskega sistema, skladno z odlokom samoupravne lokalne skupnosti o načinu izvajanja gospodarske javne službe daljinskega ogrevanja ter na podlagi analize izvajanja distribucije in dobave toplote, značilnosti temperaturnih, pretočnih in tlačnih obratovalnih parametrov, dejanske zasedenosti distribucijskega sistema, zanesljivosti obratovanja, izdanih soglasij za priključitev, anket ter drugih relevantnih podatkov.

10. člen

(pogoji za graditev, obratovanje in vzdrževanje distribucijskega sistema)

Pri načrtovanju, graditvi, preskušanju, obratovanju, začetku in prenehanju obratovanja, vzdrževanju, obnavljanju ter drugih delih na distribucijskem sistemu, se zaradi poenotenja opreme, dimenzij cevi ter zapornih elementov, materialov, načinov izvedbe, geodetskih posnetkov in drugih elementov distribucijskega sistema uporabljajo tehnične zahteve za graditev distribucijskega sistema toplote in toplotnih postaj (v nadaljnjem besedilu: tehnične zahteve), ki jih pripravi distributer toplote ter javno objavi na svoji spletni strani.

11. člen

(uravnovežene obratovalne razmere)

(1) Distributer toplote mora skrbeti za uravnovežene obratovalne razmere v distribucijskem sistemu.

(2) V okviru tehničnih možnosti je distributer toplote dolžan vzdrževati takšne temperaturne in pretočno-tlačne razmere v distribucijskem sistemu, da zagotovi varno in zanesljivo obratovanje ter zadostne količine toplote vsem odjemalcem.

(3) Za potrebe vodenja distribucijskega omrežja in obračuna storitev ter ugotavljanja količin prevzete toplote v distribucijski sistem in predane iz njega, morajo biti na vseh prevzemnih in odjemnih mestih nameščene merilne naprave.

1. Vzdrževanje, nadzor in varovanje distribucijskega sistema

12. člen

(obveznosti distributerja)

(1) Distributer toplote zagotavlja nadzor nad delovanjem in vodenjem distribucijskega sistema. Odjemalec je dolžan zagotoviti distributerju toplote nemoten dostop do toplotne postaje za potrebe nadzora.

(2) Nadzor nad delovanjem in vodenjem distribucijskega sistema se izvaja s pomočjo procesne, merilne, registracijske, telemetrijske in programske opreme. Oprema omogoča:

- distribucijo toplote in vodenje distribucijskega sistema;
- simuliranje in napovedovanje pretočno-tlačnih razmer v distribucijskem sistemu;

– ugotavljanje in javljanje motenj na distribucijskih sistemih in neuravnoveženih obratovalnih razmer;

– nadzor nad delovanjem ključnih objektov na distribucijskem sistemu (kot na primer toplotnih postaj), ter drugih objektov;

– nadzor nad prevzemom in predajo toplote uporabnikom sistema;

– nadzor nad delovanjem in vodenjem distribucijskega sistema, napovedovanje odjema toplote in določanje prevzetih količin toplote;

– napajanje distribucijskega sistema z ustrezno kakovostjo vode in preprečevanje netesnosti v sistemu;

– intervencijsko odpravljanje netesnosti in večjih puščanj distribucijskega sistema.

(3) Redne preglede merilnih naprav v zakonitem roku in zamenjavo dotrajanih merilnih naprav opravlja distributer toplote ali druga pooblaščen oseba, skladno z veljavno zakonodajo.

13. člen

(spremembe na distribucijskem sistemu)

(1) Distributer toplote ima zaradi zagotovitve zanesljivega delovanja distribucijskega sistema pravico in dolžnost predlagati potrebne spremembe na distribucijskem sistemu ter podati minimalne tehnične zahteve, katere mora distribucijski sistem zagotavljati.

(2) Po končani izgradnji oziroma spremembi distribucijskega sistema, morajo nastale spremembe distribucijskega sis-

tema biti geodetsko posnete in vnesene v kataster energetskih in komunalnih vodov, skladno z veljavnimi predpisi.

14. člen

(izdaja soglasja k nameravanim posegom tretjih oseb v varnostni pas)

(1) Za zagotovitev varnosti distribucijskega sistema, ter življenja in zdravja ljudi izdaja distributer toplote soglasja k nameravanim posegom tretjih oseb v varnostni pas.

(2) Na podlagi zahteve za izdajo soglasja za nameravane posege v območje varnostnih pasov in predložene projektne dokumentacije distributer toplote, upoštevajoč določbe tehničnih zahtev, odloči o predlogu za izdajo soglasja iz prejšnjega odstavka tega člena.

15. člen

(izvedba posega v varnostnem pasu)

Na podlagi izdanega soglasja iz prejšnjega člena se poseg v varnostnem pasu izvede skladno s predpisi, ki urejajo graditev objektov, s tehničnimi zahtevami distributerja toplote in zahtevami tega akta.

16. člen

(nadzor posega v varnostnem pasu)

V varnostnem pasu distribucijskega sistema ima distributer toplote pravico nadzorovati dejavnosti in posege, ki se izvajajo, kakor tudi pravico dostopa do distribucijskega sistema.

17. člen

(služba stalne pripravljenosti)

(1) Distributer toplote organizira službo stalne pripravljenosti, ki izvaja 24-urni nadzor nad delovanjem distribucijskega sistema.

(2) Vse prejete ali ugotovljene informacije o motnjah v delovanju distribucijskega sistema ali nenavadnih dogodkih, ki jih zazna služba stalne pripravljenosti, skladno z možnostmi, pooblastili in usposobljenostmi takoj odpravi, dogodek pa zabeleži v obratovalni dnevnik.

18. člen

(izvajanje aktivnosti na distribucijskem sistemu)

(1) Za zagotovitev varnega in zanesljivega obratovanja distribucijskega sistema je distributer toplote dolžan izvajati naslednje aktivnosti:

– redno in investicijsko vzdrževanje distribucijskega sistema in toplotnih postaj, ki so v lasti ali upravljanju distributerja toplote;

– redna, izredna (intervencijska) in nepredvidena popravila, obnavljanje in rekonstrukcije distribucijskega sistema;

– zaščito distribucijskega sistema pred mehanskimi, električnimi in kemičnimi vplivi;

– sistemsko kontrolo distribucijskega sistema;

– nadzor nad trasami in nad aktivnostmi tretjih oseb v varnostnem pasu;

– servisiranje naprav in opreme.

(2) Vsa dela na distribucijskem sistemu se morajo izvajati skladno z tehničnimi zahtevami distributerja toplote. Izvedbo del lahko distributer toplote prepusti tudi ustrezno usposobljenemu izvajalcu.

(3) Distributer toplote je dolžan za posege na internih toplotnih napravah, ki so v lasti odjemalca, le-temu povrniti s posegom povzročeno dejansko škodo v okviru splošnih določil o odškodninski odgovornosti.

2. Splošni ukrepi za varno obratovanje sistema

19. člen

(evidenca infrastrukture distribucijskega sistema)

Distributer toplote vzpostavi in vodi evidenco infrastrukture, ki obsega geodetski kataster distribucijskega sistema

toplote in tehnične značilnosti posameznih sestavin. V zbirni kataster komunalne infrastrukture mora distributer toplote ob vsaki spremembi posredovati podatke o obsegu in lokaciji nove ali spremenjene infrastrukture v skladu z veljavnimi predpisi.

20. člen

(pridobitev podatkov o poteku vodov distribucijskega sistema)

Pred začetkom projektiranja ali poseganja v prostor, v katerem poteka distribucijski sistem, je dolžan projektant, izvajalec del ali investitor novogradnje pri distributerju toplote pridobiti potrebne podatke o poteku vodov distribucijskega sistema iz evidence infrastrukture. Če projektant, izvajalec del ali investitor novogradnje ne pridobi navedenih podatkov za območje novogradnje, odškodninsko odgovarja za škodo, ki nastane distributerju toplote zaradi takšnega posega v prostor.

21. člen

(ukrepi v primeru izrednih del ali ogroženosti distribucijskega sistema)

(1) Distributer toplote mora nemudoma in v najkrajšem možnem času popraviti in odpraviti vse poškodbe in okvare, do katerih pride na distribucijskem sistemu. Informacije o motnjah v delovanju, poškodbah ali okvarah na distribucijskem sistemu ter o nenadnih dogodkih, ki lahko vplivajo na delovanje distribucijskega sistema ali njegovega dela, mora služba stalne pripravljenosti nemudoma posredovati vodji distribucijskega sistema.

(2) Vodja distribucijskega sistema s pomočjo dežurnih ekip in zunanjih izvajalcev izvede vse potrebne aktivnosti za preprečevanje materialne škode in poškodb ljudi.

(3) Distributer toplote zagotavlja v stalni pripravljenosti organizirano operativno osebje, ki je sposobno izvesti nujne posege za odpravo oziroma omilitve poškodb oziroma motenj na distribucijskem sistemu in organizacijo potrebnih popravil za vzpostavitev uravnoteženega delovanja v najkrajšem možnem času.

3. Način izvajanja systemske kontrole distribucijskega sistema

22. člen

(izvajanje nadzora nad stanjem distribucijskega sistema)

Distributer toplote izvaja nadzor nad stanjem distribucijskega sistema praviloma po naslednjem časovnem razporedu:

- redna tedenska kontrola obratovanja toplotnih postaj;
- redna mesečna vizualna kontrola trase distribucijskega sistema ob obhodu toplotnih postaj;
- redna dnevna kontrola distribucijskega sistema preko sistema daljinskega nadzora primarnih parametrov delovanja toplotnih postaj;
- redna letna kontrola distribucijskega sistema ob letnem remontu (v mesecih izven ogrevalne sezone);
- izredna kontrola distribucijskega sistema, ki se izvede na podlagi suma pojava netesnosti na zahtevo vodje distribucijskega sistema;
- pregled merilnih naprav skladno z zakonodajo.

23. člen

(dela na distribucijskem sistemu na podlagi zahtev tretjih oseb)

(1) Če je distributer toplote pozvan, da na distribucijskem sistemu izvede določena dela zaradi potrebe tretjih oseb, izvede ta dela na stroške naročnika del po predhodni presoji upravičenosti zahtevanih del in vpliva predvidenih del na uporabnike sistema.

(2) Distributer toplote prične z deli na zahtevo tretje osebe potem, ko mu je ta predložila usklajen dogovor z vsemi prizadetimi uporabniki sistema.

4. Izredna in nepredvidena dela na distribucijskem sistemu

24. člen

(motnje in okvare na distribucijskem sistemu)

V primeru motenj ali okvar na distribucijskem sistemu, ki nastanejo kot posledica višje sile ali delovanja tretje osebe, mora distributer toplote v najkrajšem možnem času izvesti izredna in nepredvidena dela za zagotovitev nemotenga ter zanesljivega delovanja distribucijskega sistema oziroma organizirati potrebna popravila za vzpostavitev uravnoteženega delovanja.

25. člen

(začasna omejitev ali prekinitev distribucije toplote)

V primeru iz prejšnjega člena lahko distributer toplote, če je to nujno potrebno zaradi varnosti, zaradi čimprejšnje vzpostavitve nemotenga delovanja ali zaradi drugih upravičenih razlogov, začasno omeji ali prekine distribucijo toplote. O dogodku mora z navedbo predvidenega časa za odpravo nastalih motenj nemudoma obvestiti prizadete odjemalce.

26. člen

(izredna in nepredvidena dela na distribucijskem sistemu)

(1) Zaradi izrednih in nepredvidenih del z namenom zagotovitve nemotenga in zanesljivega delovanja distribucijskega sistema, distributer toplote uporabnikom sistema ne odgovarja za morebitno nastalo škodo zaradi omejene ali prekinjene distribucije toplote.

(2) Tretja oseba, ki povzroči motnje ali okvare na distribucijskem sistemu, nosi vse stroške potrebnih izrednih in nepredvidenih del ter odgovarja za morebitno nastalo škodo.

27. člen

(systemske storitve)

Systemske storitve, ki jih distributer toplote zagotavlja uporabniku v obsegu koriščenja dostopa, so:

- vodenje, upravljanje in zagotavljanje dostopa do distribucijskega sistema;
- pokrivanje nastalih izgub toplote v distribucijskem sistemu;
- zagotavljanje potrebnih podatkov uporabnikom, da lahko učinkovito uveljavljajo dostop do sistema.

5. Vodenje, upravljanje in zagotavljanje dostopa do distribucijskega sistema

28. člen

(obveznosti distributerja)

(1) Vodenje, upravljanje in zagotavljanje dostopa do distribucijskega sistema vključuje predvsem naslednje aktivnosti:

- načrtovanje distribucijskega sistema;
- načrtovanje obratovanja distribucijskega sistema;
- zagotavljanje varnega in zanesljivega obratovanja distribucijskega sistema;

- izvajanje ukrepov v primeru okvar in poškodb na distribucijskem sistemu;

- izvajanje meritev;
- obdelavo podatkov in obračun distribucije toplote in systemskih storitev.

(2) Distributer toplote upravlja distribucijski sistem vključno s priključki in toplotno postajo do odjemnega mesta končne odjemalca. V primeru priključitve odjemalca na distribucijski sistem, mora odjemalec dovoliti in zagotoviti distributerju toplote brezplačno uporabo zemljišča in delov stavbe za izgradnjo priključka ter za namestitve merilnih naprav in ostalih priključnih elementov sistema.

29. člen

(zagotavljanje uravnoveženih obratovalnih razmer na distribucijskem sistemu)

(1) Distributer toplote mora skrbeti za uravnovežene obratovalne razmere na distribucijskem sistemu.

(2) V okviru tehničnih možnosti je distributer toplote dolžan vzdrževati takšne temperaturne in pretočno-tlačne razmere na distribucijskem sistemu, da zagotovi varno in zanesljivo obratovanje ter zadostne količine toplote vsem odjemalcem.

(3) Za potrebe vodenja distribucijskega sistema in obračuna storitev ter ugotavljanja količin prevzete toplote v distribucijski sistem oziroma predane iz njega, morajo biti na vseh odjemnih mestih ustrezne merilne naprave.

30. člen

(obveznost odjemalca)

(1) Odjemalec mora zagotoviti, da so njegove toplotne naprave in napeljave izvedene, uporabljene in vzdrževane na način, ki ne povzroča motenj na drugih napravah in napeljavah v distribucijskem sistemu.

(2) Odjemalec mora distributerju toplote ali s strani distributerja toplote pooblaščenim osebam omogočiti dostop do naprav in napeljav distributerja toplote in toplotne postaje po predhodni najavi, razen v primeru preteče nevarnosti, na način, ki distributerju omogoča uresničevanje naslednjih pravic in dolžnosti:

- odčitavanje merilnih naprav in kontrola delovanja merilnih naprav;
- vzdrževanje naprav in napeljav, ki so v upravljanju distributerja toplote;
- evidentiranje in preverjanje tehničnih naprav.

31. člen

(zasedenost distribucijskega sistema)

(1) Distributer toplote podatke o zasedenosti distribucijskega sistema ugotavlja na podlagi temperaturnih in pretočno-tlačnih razmer v distribucijskem sistemu, ki izhajajo iz obračunske moči in podatkov iz sklenjenih pogodb o dobavi ter izdanih soglasij za priključitev na distribucijski sistem.

(2) Distributer toplote mora podatke o zasedenosti distribucijskega sistema posredovati morebitnemu uporabniku sistema najkasneje v roku osem dni od prejema popolne pisne zahteve uporabnika.

IV. POGOJI IN NAČIN IZVAJANJA PRIKLJUČITEV NA DISTRIBUCIJSKI SISTEM

32. člen

(postopek priključitve na distribucijski sistem)

(1) Energetski objekti, naprave, napeljave in vodi distribucijskega sistema in toplotne postaje, ki se priključujejo na obstoječ distribucijski sistem, morajo izpolnjevati predpisane tehnične normative in druge pogoje za zagotavljanje varnega, zanesljivega in učinkovitega obratovanja distribucijskega sistema. Distributer toplote poda na zahtevo investitorja minimalne pogoje, ki jih mora upoštevati projektna rešitev in katera je osnova za pridobitev soglasja s strani distributerja toplote.

(2) Energetski objekti, naprave, napeljave in vodi distribucijskega sistema in toplotne postaje, ki se priključujejo na obstoječ distribucijski sistem, morajo biti zgrajeni po enakih ali primerljivih tehničnih normativih, kot del distribucijskega sistema, na katerega se priključujejo.

(3) Neposredno (fizično) priključitev na distribucijski sistem izvede distributer toplote ali drug izvajalec pod nadzorom distributerja toplote. Stroške izvedbe priključitve na distribucijski sistem nosi odjemalec.

(4) Polnitev distribucijskega sistema in internih toplotnih naprav z ogrevnim medijem lahko izvede le distributer toplote. Stroške prve polnitve in ostale z izvedbo prve priključitve pove-

zane stroške prilagoditve obratovanja distribucijskega sistema krije distributer toplote. Če se prva priključitev zaradi razlogov na strani odjemalca izvaja izven rokov, ki so določeni v izdanem soglasju za priključitev, izvede distributer toplote ta dela na stroške odjemalca po predhodni presoji upravičenosti zahtevanih del in vpliva predvidenih del na zanesljivost delovanja distribucijskega sistema oziroma na odjemalce toplote.

(5) Stroške naslednjih polnitev in prilagoditev obratovanja distribucijskega sistema, ki nastanejo zaradi odjemalčevih dejanj, krije odjemalec.

33. člen

(listine, ki jih je potrebno predložiti pred polnitvijo)

(1) Investitor oziroma odjemalec mora pred polnitvijo vsakega novega ali spremenjenega distribucijskega voda, priključka ali toplotne postaje distributerju toplote predložiti naslednje dokumente:

- dokazila o usposobljenosti izvajalca, ki je izvedel distribucijski vod, priključek ali toplotno postajo;
- izjavo, da so naprave zgrajene v skladu s projektno dokumentacijo, veljavnimi predpisi, pravili stroke, tehničnimi zahtevami distributerja toplote, soglasjem h gradnji in soglasjem k priključitvi na distribucijski sistem;
- geodetski posnetek distribucijskega voda, priključka in shematski prikaz toplotne postaje.

(2) Investitor oziroma odjemalec mora po pridobitvi uporabnega dovoljenja za distribucijski vod, priključek in toplotno postajo, za katere je bilo izdano gradbeno dovoljenje, uporabno dovoljenje predložiti distributerju toplote.

(3) Z ogrevnim medijem napolnjeni in obratovalno usposobljeni distribucijski vod, priključek in toplotna postaja odjemalcu toplote ne dovoljujejo tudi odjema toplote. Odjem je dovoljen šele po sklenitvi pogodbe o dobavi toplote.

34. člen

(nadzor nad uporabo ogrevnega medija)

Ogrevnega medija iz distribucijskega sistema ni dovoljeno uporabljati za polnjenje internih toplotnih naprav ali v druge namene brez predhodnega dovoljenja distributerja toplote. Vsaka uporaba ogrevnega medija mora potekati pod nadzorom distributerja toplote.

35. člen

(priključitev na distribucijski sistem)

(1) Fizična priključitev novega distribucijskega voda ali priključka na obstoječ distribucijski sistem je praviloma možna le izven ogrevalne sezone, to je običajno med 15. majem in 15. septembrom.

(2) Izjemoma je možna priključitev tudi med ogrevalno sezono, če so izpolnjeni pogoji, kar predhodno preveri distributer toplote glede na vpliv predvidenih del na zanesljivost delovanja distribucijskega sistema oziroma na odjemalce. Vse stroške, ki nastanejo zaradi nove priključitve v času med ogrevalno sezono (zaustavitev obratovanja toplovodnega omrežja, izguba vode, ne dobava toplote obstoječim odjemalcem, morebitni povišani stroški proizvodnje toplote zaradi vklopa vršnega vira itd.) in temeljijo na veljavnem ceniku storitev distributerja toplote in metodologiji izračuna povišanih obratovalnih stroškov zaradi priključitve odjemalca na distribucijski sistem v ogrevalni sezoni, nosi bodoči odjemalec oziroma investitor novega voda.

36. člen

(pogoji za priključitev)

(1) Priključitev odjemalčevih toplotnih naprav na distribucijski sistem je potrebno izvesti skladno s predpisi, ki urejajo prostorsko načrtovanje, graditev objektov, Energetskim zakonom, tem aktom in drugimi veljavnimi predpisi.

(2) Soglasja, pogoji, mnenja so pisni dokumenti, ki jih izdaja distributer toplote skladno s predpisi in pravili stroke za

priključitev odjemalčevih naprav na distribucijski sistem, ali za spremembe že priključenih odjemalčevih naprav.

(3) Roki, v katerem mora distributer toplote odločiti o izdaji ali zavrnitvi soglasja, so določeni v posameznem predpisu, ki določa vrsto dokumenta, ki ga mora izdati distributer toplote.

37. člen

(soglasje za pridobitev gradbenega dovoljenja)

(1) Distributer toplote izda soglasje za pridobitev gradbenega dovoljenja za stavbo in posamezni del stavbe, za katere je po predpisih, ki urejajo graditev objektov, potrebno pridobiti gradbeno dovoljenje.

(2) Pisni vlogi za izdajo soglasja za pridobitev gradbenega dovoljenja je potrebno priložiti projektno dokumentacijo stavbe v fazi idejne zasnove. Idejna zasnova mora biti izdelana skladno s pravilnikom, ki ureja projektno in tehnično dokumentacijo in mora vsebovati shemo poteka priključka od priključnega mesta na distribucijskem vodu do stavbe, dimenzijo priključka, potrebno toplotno moč stavbe za različne vrste oskrbe s toploto (ogrevanje, tehnologija, itd.) in lokacijo toplotne postaje. S soglasjem za pridobitev gradbenega dovoljenja se na podlagi podatkov iz idejne zasnove stavbe potrdi mesto priključitve na distribucijski sistem in podajo zahteve, ki jih je potrebno upoštevati pri izdelavi projekta za pridobitev gradbenega dovoljenja.

(3) Distributer toplote na podlagi vloge in priložene dokumentacije izda oziroma zavrne izdajo soglasja za pridobitev gradbenega dovoljenja z odločbo, zoper katero je dovoljena pritožba na pristojno ministrstvo.

(4) Izdano soglasje za pridobitev gradbenega dovoljenja velja dve leti od datuma izdaje.

(5) Projektno dokumentacijo in drugo gradivo priloženo vlogi za izdajo soglasja za pridobitev gradbenega dovoljenja hrani distributer toplote.

38. člen

(informacija o priključitvi na distribucijski sistem)

Za priključitev obstoječih stavb in posameznih delov stavb, za katere po zakonu, ki ureja graditev objektov, ni potrebno pridobiti gradbenega dovoljenja, projektant oziroma investitor gradnje pridobi informacijo o možni priključitvi na distribucijski sistem. V pisni vlogi za pridobitev informacije je potrebno navesti situacijo stavbe s predvideno lokacijo toplotne postaje, opis namena uporabe toplote in podatke o potrebah po toploti.

39. člen

(vloga za izdajo soglasja za priključitev)

(1) Pred pričetkom gradnje odjemalčevih toplotnih naprav, ki se jih priključuje na distribucijski sistem, mora investitor gradnje pridobiti soglasje za priključitev.

(2) Distributer toplote izda soglasje za priključitev na osnovi pisne vloge investitorja.

(3) Pisni vlogi je potrebno priložiti:

- kopijo gradbenega dovoljenja;
- projekt za izvedbo distribucijskega voda, priključka, toplotne postaje in internih toplotnih naprav;
- pisno izjavo s predvidenimi roki začetka gradnje distribucijskega voda in priključka ter roki fizične priključitve le-teh na obstoječ distribucijski sistem.

(4) Za priključitev stavb in posameznih delov stavb, za katere po zakonu, ki ureja graditev objektov, ni potrebno pridobiti gradbenega dovoljenja, je potrebno pisni vlogi iz prejšnjega odstavka namesto kopije gradbenega dovoljenja priložiti dokazilo o lastništvu stavbe ali dela stavbe in ustrežna soglasja lastnikov in solastnikov, ali pisno izjavo, s katero investitor del izjavlja, da je pridobil vsa soglasja lastnikov zemljišč, stavb, delov stavb in obstoječih toplotnih naprav (priključek, toplotna postaja, interne toplotne naprave), na katere bo predvidena gradnja vplivala oziroma jih prizadela.

(5) Pisni vlogi iz prejšnjega odstavka je za gradnjo distribucijskega voda in priključka potrebno poleg izjave iz prejšnjega odstavka priložiti dokazilo o lastništvu oziroma soglasju lastnika zemljišča, po katerem bo distribucijski vod in priključek potekal.

(6) Investitor ali lastnik stavbe lahko določi pooblaščenca, ki ga zastopa v postopku izdaje soglasja za priključitev. V tem primeru je potrebno pisni vlogi za izdajo soglasja za priključitev priložiti tudi pooblastilo o zastopanju.

40. člen

(obvezne sestavine soglasja za priključitev)

Soglasje vsebuje naslednje obvezne sestavine:

- a) naslov stavbe, za katero se izvaja priključitev (ulica, hišna številka, kraj, identifikacijska številka stavbe ali dela stavbe);
- b) navedba investitorja in lastnika stavbe;
- c) za fizične osebe: ime in priimek, naslov odjemalca, kraj;
- d) za pravne osebe: naziv družbe, sedež družbe, zastopnik družbe;
- e) navedbo načrtov in dokumentov, ki so predloženi vlogi za soglasje in na podlagi katerih je izdano soglasje;
- f) tehnične značilnosti distribucijskega voda ali priključka;
- g) priključno moč internih toplotnih naprav;
- h) namen uporabe toplote;
- i) pogoj, da bo priključitev stavbe na distribucijski sistem možna, če bo investitor izvedel priključitev v skladu s tem aktom in tehničnimi zahtevami distributerja toplote in predloženimi projekti za izvedbo;
- j) navedba, kdaj soglasje preneha veljati:
 - če investitor ne izvede priključitve stavbe na distribucijski sistem skladno z načrti, ki so sestavni del tega soglasja; v skladu s tem aktom in tehničnimi zahtevami distributerja toplote;
 - če investitor ne izvede priključitve stavbe na distribucijski sistem v roku dveh let od njene dokončnosti;
- k) pravni pouk.

41. člen

(veljavnost soglasja)

(1) Dokončno soglasje velja dve leti.

(2) V času iz prvega odstavka tega člena mora imetnik soglasja za priključitev objekta izpolniti vse pogoje, predpisane v soglasju za priključitev, in distributerju toplote naročiti izvedbo priključitve ter skleniti z distributerjem toplote pogodbo o dobavi toplote.

(3) Veljavnost soglasja za priključitev lahko distributer toplote na zahtevo imetnika soglasja za priključitev podaljša največ dvakrat, vendar vsakič največ za eno leto.

(4) Zahtevo za podaljšanje mora imetnik soglasja za priključitev podati trideset (30) dni pred iztekom veljavnosti soglasja za priključitev. V primeru zamud na strani distributerja toplote se šteje, da je soglasje podaljšano, kar je distributer toplote dolžan sporočiti imetniku soglasja za priključitev, ki še ni izvedel priključitve na sistem.

42. člen

(postopek odločanja o soglasju za priključitev)

(1) Na podlagi podane vloge in priložene dokumentacije distributer toplote odloča o izdaji ali zavrnitvi soglasja za priključitev. Distributer toplote izda soglasje za priključitev, če investitor ali lastnik stavbe izkaže, da izpolnjuje naslednje pogoje za izdajo soglasja:

- če dokaže, da je lastnik oziroma solastnik stavbe ali dela stavbe, ali ima pridobljeno gradbeno dovoljenje za gradnjo;
- če so projekti za izvedbo distribucijskega voda, priključka, toplotne postaje in internih toplotnih naprav izdelani v skladu s predpisi, tem aktom in tehničnimi zahtevami distributerja toplote;

– če je pridobil soglasje solastnikov stavbe oziroma solastnikov obstoječih vodov, toplotne postaje in internih toplotnih naprav, na katere se priključuje in o tem podal ustrezno izjavo in

– če je namesto kopije gradbenega dovoljenja za distribucijski vod in priključek predložil dokazilo o lastništvu oziroma soglasju lastnika zemljišča, po katerem bo distribucijski vod in priključek potekal, v primerih, ko gradbeno dovoljenje ni potrebno.

(2) O izdaji ali zavrnitvi soglasja za priključitev odloča distributer toplote z odločbo v upravnem postopku najkasneje v roku dveh mesecev od vložitve popolne vloge za izdajo soglasja.

(3) O pritožbi zoper odločbo o izdaji ali zavrnitvi soglasja za priključitev odloča župan.

(4) Projektno dokumentacijo in drugo gradivo priloženo vlogi za izdajo soglasja za priključitev hrani distributer toplote.

43. člen

(zavrnitev soglasja za priključitev)

(1) Investitor ali lastnik stavbe nima pravice do priključitve:

– če investitor ali lastnik stavbe ne izpolnjuje predpisanih pogojev za priključitev;

– če bi zaradi priključitve prišlo do večjih motenj v oskrbi s toploto;

– ali če bi priključitev distributerju toplote povzročila nastanek nesorazmernih stroškov.

(2) Če investitor ali lastnik stavbe nima pravice do priključitve, distributer toplote zavrne soglasje za priključitev.

44. člen

(pridobitev novega soglasja zaradi spremembe osnovnih parametrov)

(1) Sprememba osnovnih parametrov pomeni spremembo tehničnih značilnosti distribucijskega voda ali priključka, spremembo nazivnih moči internih toplotnih naprav, ali spremembo namena uporabe toplote.

(2) V primeru sprememb osnovnih parametrov mora lastnik stavbe ali investitor gradnje v vseh primerih, ne glede na to, ali je do spremembe osnovnih parametrov prišlo po sklenitvi pogodbe o priključitvi ali pred samo priključitvijo na distribucijski sistem, vložiti pisno vlogo za novo soglasje za priključitev po postopku iz 42. člena tega akta.

(3) Soglasje za spremembo osnovnih parametrov se izda tako, da se izda novo soglasje za priključitev.

45. člen

(pogoji za prenos soglasja pred priključitvijo)

(1) Če imetnik soglasja umre (fizična oseba) ali preneha (pravna oseba), če gre za spremembo gradbenega dovoljenja iz razloga spremembe investitorja ali odsvojitve nepremičnine v času med izdajo soglasja in pred priključitvijo, se lahko soglasje za pridobitev gradbenega dovoljenja in soglasje za priključitev preneseta na pravnega naslednika, ki je pravna ali fizična oseba.

(2) Novi lastnik nepremičnine mora najkasneje v petnajstih dneh po prejemu sodne odločbe ali sklenitve pogodbe o nastali spremembi iz prejšnjega odstavka obvestiti distributerja toplote in o tem predložiti dokazila ter soglasje za priključitev, sicer mora zaprositi za novo soglasje za priključitev.

(3) Prenos soglasja za priključitev na drugo lokacijo ni mogoč.

46. člen

(sprememba lastnika priključka)

(1) Če po sklenitvi pogodbe o priključitvi pride na podlagi univerzalnega, singularnega pravnega nasledstva ali zaradi statusnih sprememb lastnika priključka do spremembe lastnika priključka, mora novi lastnik nepremičnine najkasneje v pet-

najstih dneh po prejemu sodne odločbe ali sklenitve pogodbe o spremembi obvestiti distributerja toplote in o tem predložiti dokazila ter soglasje za priključitev.

(2) Vsakokratni lastnik stavbe stopi na mesto pravnega prednika kot pravni naslednik v pogodbo o priključitvi.

(3) Lastnik priključka lahko lastninsko pravico za priključek prenese na drugo osebo le s pravnim poslom, s katerim prenese lastninsko pravico na nepremičnini, na kateri je priključek.

(4) Če lastnik priključka prenese na drugo osebo lastninsko pravico le glede dela nepremičnine, na kateri je priključek, se priključek deloma ali v celoti prenese na drugo osebo le, če se tako dogovorita v pogodbi o prenosu lastninske pravice lastnik in novi lastnik priključka.

47. člen

(odstranitev stavbe)

(1) Če želi lastnik stavbo, v katero je napeljan priključek odstraniti, mora pred začetkom odstranitve pridobiti od distributerja toplote soglasje.

(2) Vlogi za soglasje je potrebno priložiti načrt odstranjevalnih del, v katerem se prikaže način odstranitve priključka, ki bo zaradi odstranitvenih del prizadet.

(3) Soglasje, ki ga izda distributer toplote, vključuje pogoje, ki jih mora odjemalec upoštevati pri odstranjevanju stavbe.

48. člen

(stroški priključitve)

(1) V primeru iz tretje alineje prvega odstavka 43. člena tega akta ima lastnik stavbe ali investitor gradnje pravico do priključitve, če se odloči, da bo sam kril nesorazmerne stroške priključitve na obstoječ distribucijski sistem. Medsebojne pravice in obveznosti v zvezi s tem uredita odjemalec in distributer toplote v pogodbi o priključitvi.

(2) Distributer toplote oceni ekonomsko upravičenost priključitve na podlagi analize stroškov in koristi ter z uporabo metode sedanje vrednosti denarnih tokov, pri čemer se upoštevajo parametri iz splošnega akta agencije o metodologiji za oblikovanje cene toplote za daljinsko ogrevanje. Pri izračunu ekonomske upravičenosti investicije v gradnjo priključka do točke v sistemu kjer je priključitev možna ali v ojačitev obstoječega sistema ali kombinacijo obojega se upošteva referenčna ekonomska doba uporabe priključka 20 let.

(3) Pri analizi ekonomske upravičenosti priključitve distributer toplote upošteva:

– stroške za izvedbo potrebne investicije v priključek ali v ojačitev obstoječega sistema (vrednost investicije) ali kombinacijo obojega;

– predvidene dodatne stroške distributerje toplote, kot na primer stroške za vzdrževanje in obratovanje novega priključka;

– predvidene prihranke ali dodatne stroške, ki bi morebiti nastali zaradi spremenjene višine vzdrževalnih in obratovalnih stroškov kot posledica izvedenih ojačitev sistema;

– strošek iz naslova donosa na sredstva povezan z izvedeno investicijo;

– predvidene dodatne prihodke distributerja toplote, glede na predviden obseg uporabe priključka s strani odjemalcev.

(4) Stroški priključitve so vsi stroški, ki jih ima distributer toplote zaradi zahtevane priključitve iz prve, druge, tretje in četrte alineje prejšnjega odstavka.

(5) Stroški za izvedbo potrebne investicije so stroški projektiranja, stroški pridobivanja upravnih dovoljenj in potrebnih stvarnih pravic, stroški gradnje objektov in naprav in vsi drugi stroški, ki jih distributer toplote ne bi imel, če ne bi prišlo do zadevne priključitve. Za izračun stroškov se upoštevajo trenutne cene na trgu in podatki iz pogodb preteklih gradenj primerljivih objektov.

(6) Predvideni dodatni stroški distributerja toplote so vsi stroški z obratovanjem ter rednim in investicijskim vzdrževanjem, ki jih bo imel distributer toplote, glede na izkustvena

merila s podobno energetsko infrastrukturo, v zvezi z investicijo iz prejšnjega odstavka v ekonomski dobi uporabe priključka.

(7) Strošek iz naslova donosa na sredstva za namene določitve nesorazmernih stroškov priključitve se določi kot povprečna vrednost obrestne mere zadnjih petih izdanih državnih obveznik Republike Slovenije.

(8) Pri izračunu amortizacijskih dob se za posamezne dele distribucijskega voda upoštevajo amortizacijske dobe in stopnje, ki jih je distributer toplote upošteval pri pripravi zadnjih revidiranih letnih računovodskih izkazov skladno s slovenskimi ali mednarodnimi računovodskimi standardi in ki ne presegajo davčno priznanih stopenj.

(9) Predvideni dodatni prihodki distributerja toplote so vsi prihodki, ki jih bo imel distributer toplote zaradi nove priključitve, upoštevaje s strani odjemalca napovedan odjem toplote.

(10) Dodatne prihodke in stroške, ki se upoštevajo pri analizi ekonomske upravičenosti, ugotavlja distributer toplote na podlagi podatkov, ki veljajo na dan, ko je s strani odjemalca prejel popolno vlogo za izdajo soglasja za priključitev.

(11) Priključitev je ekonomsko upravičena, če predvideni dodatni prihodki zadoščajo za pokritje vseh stroškov priključitve. Vse stroške priključitve, ki so ekonomsko upravičeni, nosi distributer toplote (sorazmerni stroški priključitve).

(12) Če predvideni dodatni prihodki ne zadoščajo za pokritje vseh stroškov priključitve, ima odjemalec pravico do priključitve le, če sam pokrije tisti del stroškov, ki ni pokrit s predvidenimi dodatnimi prihodki (nesorazmerni stroški).

(13) Distributer toplote določi nesorazmerne stroške kot znesek, ki je potreben, da je v referenčni ekonomski dobi uporabe priključka v celoti upoštevana takšna pričakovana interna stopnja donosnosti investicije kot znaša stopnja donosa na sredstva distributerja toplote.

(14) Distributer toplote ni dolžan začeti z investicijo, dokler odjemalec ne sklene pogodbe o priključitvi, s katero se odjemalec zaveže, da bo v referenčni ekonomski dobi uporabljal priključek v napovedanem obsegu odjema toplote, ki izhaja iz vloge za izdajo soglasja za priključitev, in dokler ne plača nesorazmernih stroškov, kot je opredeljeno v pogodbi o priključitvi.

(15) Posledice neizpolnjevanja obveznosti iz pogodbe o priključitvi, predvsem če odjemalec ne odjema toplote v napovedanem obsegu, in vračilo dela nesorazmernih stroškov zaradi priključitve novih odjemalcev na isti distribucijski vod, distributer toplote opredeli v pogodbi o priključitvi.

49. člen

(vsebina pogodbe o priključitvi)

(1) Po dokončnosti soglasja za priključitev in pred priključitvijo na distribucijski sistem skleneta investitor (oziroma lastnik nepremičnine, odjemalec) in distributer toplote pogodbo o priključitvi, s katero uredita vsa medsebojna razmerja v zvezi s priključitvijo stavbe na distribucijski sistem, plačilom nesorazmernih stroškov priključitve, lastništvom, izvedbo in nadzorom nad gradnjo priključka, premoženjskimi vprašanji v zvezi s priključkom in njegovim vzdrževanjem ter druga medsebojna razmerja, ki se nanašajo na priključitev na distribucijski sistem. Pogodba o priključitvi je pogoj za sklenitev pogodbe o dobavi toplote, razen v primeru ko je v pogodbi o dobavi urejena tudi vsebina pogodbe o priključitvi.

(2) Obvezna vsebina pogodbe o priključitvi je tudi ureditev vseh medsebojnih razmerij med distributerjem toplote in lastnikom nepremičnine v zvezi s morebitno prekinitvijo ali odstranitvijo priključka ter odgovornostjo za plačilo s tem povezanih stroškov.

50. člen

(izgradnja priključka in toplotne postaje)

(1) Priključek mora biti zgrajen v skladu s tem aktom in tehničnimi zahtevami distributerja toplote, graditelj pa mora distributerja toplote pred priključitvijo obvezno pozvati k izvajanju nadzora nad njegovo izgradnjo.

(2) Distributer toplote mora biti prisoten pri vseh delih, ki jih investitor ali tretja oseba izvaja na priključku.

(3) Investitor ali tretja oseba so dolžni obveščati distributerja toplote o morebitni netesnosti, okvarah oziroma poškodbah na priključku.

(4) Vsa morebitne zamenjave, popravila in vzdrževalna dela na priključku bremenijo lastnika priključka.

(5) Nadzor nad gradnjo priključka in toplotne postaje obvezno izvaja distributer toplote, kar se uredi s pogodbo o priključitvi.

(6) Distributer toplote s priključitvijo naprav lastnika stavbe ali investitorja na distribucijski sistem ne prevzema odgovornosti za pravilno in brezhibno delovanje internih toplotnih naprav in ne odpravlja napak, če naprave ne bi pravilno delovale.

51. člen

(določitev tehničnih značilnosti priključka)

Vrsto, število, lego in dimenzijo priključkov določi distributer toplote v postopku izdaje soglasij, glede na potrebe stavbe, določila tega akta in upoštevaje ekonomičnost načina priključitve.

52. člen

(obveznost odjemalca za dopustitev vgradnje tehnološko sodobnih merilnih naprav)

Odjemalec je dolžan, v kolikor je to potrebno, v svojih prostorih distributerju toplote omogočiti vgradnjo in obratovanje tehnološko sodobnih merilnih naprav in naprav za namen nadzora in vodenja obratovanja distribucijskega sistema.

53. člen

(postopek začasnega odklopa)

(1) Distributer sme začasno odklopiti odjemalca zaradi:

- rednega ali izrednega vzdrževanja;
- pregledov ali remontov;
- preizkusov ali kontrolnih meritev;
- razširitev omrežja.

(2) Za predvideni odklop mora distributer izbrati čas, ki čim manj prizadene odjemalce.

(3) Distributer toplote je dolžan o predvidenem odklopu v pisni obliki pravočasno obvestiti odjemalce toplote, v primeru večjega števila odjemalcev pa v sredstvih javnega obveščanja in na spletni strani distributerja vsaj 48 ur pred odklopom.

(4) Distributer toplote je dolžan o nepredvideni prekinitvi distribucije toplote v najkrajšem možnem času obvestiti prizadete odjemalce toplote v sredstvih javnega obveščanja in na spletni strani distributerja. Če ima stavba upravnika, distributer toplote obvesti tudi upravnika stavbe.

(5) Obvestilo iz tretjega odstavka mora vsebovati:

- navedbo dela distribucijskega sistema, na katerem bo prekinjena distribucija toplote;
- obdobje prekinitve distribucije toplote;
- seznam stavb, katerim bo prekinjena distribucija toplote.

54. člen

(odklop po predhodnem obvestilu)

(1) Distributer toplote odklopi odjemalca po predhodnem obvestilu, če le-ta v roku, določenem v obvestilu, ne izpolni svoje obveznosti, in sicer če:

- na opomin distributerja toplote ne poravnava pogodbenih obveznosti;
- moti distribucijo toplote drugim odjemalcem;
- odreče ali onemogoči osebam, ki imajo pooblastilo distributerja toplote, dostop do vseh delov priključka, toplotne postaje, glavnih zapornih ventilov na dovodu in povratku, merilnih naprav ali internih toplotnih naprav v okviru pristojnosti distributerja toplote po tem aktu, kadar obstaja sum, da te naprave povzročajo motnje;
- brez soglasja distributerja toplote priključi na distribucijski sistem svoje toplotne naprave, ali, če omogoči prek svojih

toplotnih naprav priključitev toplotnih naprav drugih odjemalcev;

– na opomin distributerja toplote ne zniža odjema toplote na s pogodbo o dobavi toplote dogovorjeno vrednost oziroma količino v zahtevanem roku;

– onemogoča pravilno registriranje obračunskih količin, ali če uporablja toploto brez zahtevanih oziroma dogovorjenih merilnih naprav ali mimo njih;

– v roku, ki ga določi distributer toplote oziroma pristojni inšpekcijski organ, ne odstrani oziroma ne zniža do dovoljene meje motenj, ki jih povzročajo njegovi objekti, naprave, ali napeljave.

(2) Rok za izpolnitev obveznosti v obvestilu znaša petnajst dni za gospodinjske odjemalce in osem dni za ostale odjemalce od dneva prejema obvestila.

(3) Distributer toplote izvede odklop z zaprtjem in pečatenjem glavnih zapornih ventilov.

(4) Stroške odklopa in priklopa, ki so določeni v ceniku distributerja toplote, nosi odjemalec.

55. člen

(odklop brez predhodnega obvestila)

(1) Distributer toplote izvede odklop brez predhodnega obvestila, če odjemalec:

– z obratovanjem svojih toplotnih naprav ogroža življenje ali zdravje ljudi, ali ogroža premoženje;

– ob pomanjkanju toplote ne upošteva posebnih ukrepov o omejevanju odjema toplote iz distribucijskega sistema, s čimer ogroža življenje ali zdravje ljudi;

– nepooblaščen odjema toploto z uničenjem pečatov ali s poškodovanjem merilne naprave, s čimer ogroža premoženje;

– nepooblaščen priključi svoje toplotne naprave na distribucijski sistem, s čimer ogroža premoženje.

(2) Distributer toplote izvede odklop z zaprtjem in pečatenjem glavnih zapornih ventilov, ali s fizično prekinitvijo priključka na priključnem mestu na distribucijskem vodju.

(3) Vnovična dobava toplote po odklopu se začne potem, ko so odpravljeni razlogi za odklop in ko odjemalec distributerju toplote poravna nastale stroške v zvezi z odklopom.

(4) Stroške odklopa in priklopa, ki so določeni v ceniku distributerja toplote, nosi odjemalec.

56. člen

(odklop na zahtevo odjemalca)

(1) Odjemalec, ki je imetnik soglasja za priključitev, lahko zahteva od distributerja toplote, da njegovo odjemno mesto trajno odklopi od distribucijskega sistema, razen pod pogoji iz 63. člena tega akta.

(2) Distributer toplote izvede odklop z zapiranjem zapornih armatur na priključku in pečatenjem položaja armatur v zaprtem položaju. V primeru ugotovljenih ponavljajočih kršitev s strani odjemalca lahko distributer toplote izvede fizično prekinitvev priključka na priključnem mestu na distribucijskem vodju.

(3) Pravica odjemalca do odklopa po tem členu ne posega v obveznosti odjemalca toplote iz pogodbe o priključitvi, ki se nanašajo na obveznost uporabe priključka do poteka ekonomske dobe priključka.

(4) Če se odjemalec ponovno priključi na sistem v roku, ki je krajši od 12 mesecev, mora pred pričetkom dobave toplote poravnati vse fiksne stroške dobave, ki bi jih plačeval, če bi toploto prejemal nepretrgoma.

(5) Distributer toplote lahko odjemalcu, ki je zahteval odklop, zavrne ponovno priključitev na distribucijski sistem ali izdajo novega soglasja za priključitev, dokler odjemalec ne poravna vseh obveznosti iz pogodbe o priključitvi, ki izvirajo iz časa pred odklopom.

(6) Odjemalec mora za ponovno priključitev pridobiti novo soglasje za priključitev in skleniti novo pogodbo o priključitvi.

(7) Stroške odklopa in priklopa, ki so določeni v ceniku distributerja toplote, nosi odjemalec.

57. člen

(ponovna priključitev in povrnitev škode)

(1) Distributer toplote je dolžan odjemalca, ki je bil odklopljen, na njegove stroške ponovno priključiti na distribucijski sistem, v roku 30 dni, ko ugotovi, da je odjemalec odpravil razloge za odklop in izpolnil pogoje iz tega akta. Distributer odpravo razlogov za odklop ugotavlja na podlagi dokumentov, ki mu jih lahko posreduje odjemalec ali pa razpolaga z njimi v lastnih evidencah.

(2) Distributer toplote, ki je odjemalca neutemeljeno odklopil, mora v 24 urah od ugotovitve neutemeljenega odklopa na svoje stroške znova priključiti objekte, naprave ali napeljave odjemalca omrežja na svoj distribucijski sistem, tako da nemudoma na lokacijo napoti službo stalne pripravljenosti.

(3) Odjemalec ima pravico do nadomestila zaradi neutemeljenega odklopa, ki ga uveljavi pri distributerju toplote, tako da nanj naslovi vlogo, ki mora vsebovati:

- ime in priimek odjemalca;
- naslov odjemnega mesta;
- ocena časovne opredelitve nastanka stroškov;
- ocena višine stroškov.

(4) Distributer toplote mora obravnavati vlogo odjemalca iz prejšnjega odstavka v roku osem dni tako, da mu pisno posreduje odobritev ali zavrnitev zahtevka.

(5) Odjemalec ima pravico do povračila škode, ki presega višino odobrenega nadomestila iz tretjega odstavka zaradi neutemeljenega odklopa po splošnih pravilih civilnega prava.

V. SPLOŠNI POGOJI ZA DOBAVO IN ODJEM TOPLOTE

58. člen

(pogodba o dobavi toplote)

(1) Pogodba o dobavi toplote med odjemalcem in distributerjem toplote mora biti sklenjena v pisni ali elektronski obliki skladno s predpisi o elektronskem poslovanju.

(2) Pogodba iz prejšnjega odstavka mora vsebovati najmanj naslednje:

- ime in naslov distributerja toplote;
- opravljene storitve, ponujeno raven kakovosti storitev;
- pravice in obveznosti pogodbenih strank v zvezi z neizpolnjevanjem pogodbe;
- vrste vzdrževalnih storitev;
- načine pridobivanja podatkov o vseh veljavnih tarifah in stroških vzdrževanja;
- trajanje pogodbe, pogoje za podaljšanje in prenehanje vzdrževalnih storitev in pogodbe;
- dogovore o nadomestilu in povračilu v primeru, če ni dosežena raven kakovosti storitev iz pogodbe, vključno z natančnim ali zapoznelim obračunavanjem toplote;
- informacije o pravicah odjemalcev.

(3) Splošni pogodbeni pogoji so sestavni del pogodbe o dobavi in so znani vnaprej ter odjemalcu tudi dostopni.

(4) Vsako spremembo splošnih pogodbenih pogojev bo distributer toplote odjemalcem sporočil najmanj en mesec pred njihovo uveljavitvijo na računu s sklicem na spletno stran, kjer se spremenjeni pogoji nahajajo in na spletni strani distributerja toplote.

59. člen

(sklepanje pogodbe o dobavi)

Če pogodba o dobavi ni sklenjena v pisni ali elektronski obliki, pa odjemalec dejansko odjema toploto, se šteje, da je pogodbeno razmerje med distributerjem toplote in odjemalcem nastalo z dnem dobave toplote.

60. člen

(sprememba pogodbe o dobavi)

(1) V primeru lastninsko pravnih sprememb pri odjemalcih, ki vplivajo na obstoječe pogodbeno razmerje med distribu-

terjem toplote in odjemalcem, sta obstoječi ali novi odjemalec dolžna distributerja toplote obvestiti o navedenih spremembah najkasneje v 15 dneh po nastali spremembi ter poskrbeti, da tudi novi odjemalec sklene pogodbo o dobavi toplote oziroma vstopi v obstoječo pogodbo o dobavi toplote, v primeru, da gre za skupno odjemno mesto.

(2) Obvestilo iz prejšnjega odstavka obsega:

a) podatke o dosedanjem odjemalcu oziroma vseh odjemalcih, če je skupno odjemno mesto in o lastniku stavbe oziroma lastnikih delov stavbe, če gre za skupno odjemno mesto:

– za fizične osebe: ime in priimek, naslov odjemalca, davčno številko;

– za pravne osebe: naziv družbe, sedež družbe, davčno številko ali ID za DDV, matično številko družbe, zakoniti zastopnik družbe;

b) podatke o novem odjemalcu oziroma vseh odjemalcih, če je skupno odjemno mesto in o lastniku stavbe oziroma lastnikih delov stavbe če je skupno odjemno mesto:

– za fizične osebe: ime in priimek, naslov odjemalca, ali davčno številko;

– za pravne osebe: naziv družbe, sedež družbe, davčno številko ali ID za DDV, matično številko družbe, navedba zakonitega zastopnika družbe;

– podatke o odjemnem mestu: številka in naslov merilnega mesta;

c) priloženo listine kot dokazilo o prenosu lastninske pravice (fotokopijo);

d) podpisano izjavo novega odjemalca, da vstopa v že sklenjeno pogodbeno razmerje v primeru, da gre za skupno odjemno mesto;

e) stanje merilne naprave na dan prenosa lastninske pravice.

(3) Po prejemu obvestila, ki vsebuje vse podatke iz prejšnjega odstavka tega člena, preide pogodbeno razmerje med dosedanjim odjemalcem in distributerjem toplote na novega odjemalca. V kolikor odjemalec ni sporočil stanja merilne naprave na dan prenosa lastninske pravice, se šteje, da velja obvestilo o spremembi od prvega naslednjega obračunskega obdobja, ko je distributer toplote prejel obvestilo.

(4) V primeru nepopolnega obvestila iz drugega odstavka tega člena distributer toplote odjemalca obvesti o manjkajočih podatkih oziroma dokumentih ter ga pozove k dopolnitvi vloge. Do prejema popolnega obvestila je za vse obveznosti iz pogodbe o dobavi toplote zavezan dosedanji odjemalec, ne glede na prenos lastninske pravice.

(5) V primeru univerzalnega pravnega nasledstva vstopi univerzalni pravni naslednik v pravice in obveznosti iz pogodbe o dobavi toplote, sklenjene med dosedanjim odjemalcem in distributerjem toplote. Univerzalni pravni naslednik odjemalca je dolžan takoj po nastanku spremembe obvestiti distributerja toplote o nastali spremembi.

(6) Distributer je dolžan obravnavati in vzpostaviti novo pogodbeno razmerje v roku 30 dni.

1. Ureditev pogodbenih razmerij z odjemalcem, ki ni lastnik nepremičnine oziroma soglasja za priključitev

61. člen

(pisni predlog odjemalca)

(1) Imetnik soglasja za priključitev oziroma lastnik nepremičnine lahko distributerju pisno predlaga, da se pogodbeno razmerje uredi z odjemalcem, ki odjema toploto (npr. najemnik, uporabnik) in ki ni imetnik soglasja za priključitev oziroma lastnik nepremičnine.

(2) Pisni predlog odjemalca mora vsebovati:

a) podatke o dosedanjem odjemalcu:

– za fizične osebe: ime in priimek, naslov odjemalca, davčno številko;

– za pravne osebe: naziv družbe, sedež družbe, davčno številko ali ID za DDV, matično številko družbe, navedbo zakonitega zastopnika družbe;

b) podatke o odjemalcu toplote, ki ni lastnik nepremičnine:

– za fizične osebe: ime in priimek, naslov odjemalca, davčno številko;

– za pravne osebe: naziv družbe, sedež družbe, davčno številko ali ID za DDV, matično številko družbe, navedbo zakonitega zastopnika družbe;

c) podatke o odjemnem mestu: številka in naslov odjemnega mesta;

d) soglasje imetnika soglasja za priključitev oziroma lastnika nepremičnine za sklenitev pristopa k dolgu k pogodbi o dobavi.

(3) Distributer toplote in imetnik soglasja za priključitev oziroma lastnik nepremičnine oziroma odjemalec, ki ni imetnik soglasja za priključitev pogodbeno razmerje uredijo s sklenitvijo pogodbe o dobavi toplote tako, da odjemalec pristopi k dolgu imetnika soglasja za priključitev.

(4) Distributer toplote ima pravico, da ne privoli v sklenitev pogodbe o pristopu k dolgu. Distributer toplote mora o tem dejstvu pisno obvestiti odjemalca ter navesti razlog zavrnitve.

(5) Pristop k dolgu k pogodbi o dobavi toplote prične veljati s prvim naslednjim obračunskim obdobjem, ko je distributer toplote prejel podpisan pristop k dolgu.

(6) Imetnik soglasja za priključitev oziroma lastnik nepremičnine lahko prekliče soglasje za sklenitev pristopa k dolgu odjemalca tako, da o tem obvesti distributerja toplote in odjemalca, pri čemer preklic prične veljati s prvim naslednjim obračunskim obdobjem, ko je distributer toplote prejel podpisan preklic pristopa k dolgu.

62. člen

(pogodba o dobavi)

(1) Distributer toplote in odjemalec toplote skleneta pogodbo o dobavi za čas, določen v pogodbi o dobavi.

(2) Odjemalec lahko odpove pogodbo o dobavi pisno s 30 dnevним ali pogodbeno določenim odpovednim rokom. Distributer toplote upošteva odpoved s prvim naslednjim obračunskim obdobjem po preteku odpovednega roka.

(3) Odjemalec mora odpoved posredovati distributerju toplote v pisni obliki s priporočeno pošiljko ali z osebno vročitvijo na sedežu distributerja.

63. člen

(zahteva za odstop od pogodbe o dobavi)

Odstop od pogodbe o dobavi ni mogoč:

– če je podana zahteva s strani posameznega odjemalca toplote na skupnem odjemnem mestu;

– v primeru zahteve po odstopu od pogodbe o dobavi, ko bi se tudi po prenehanju veljavnosti pogodbe o dobavi odjemalec želel ogrevati, pa je na določenem območju na podlagi posebnega kogentnega predpisa določena prioritarna uporaba toplote iz distribucijskega sistema kot vira energije za ogrevanje prostorov.

64. člen

(odpovedni rok pri odstopu od pogodbe o dobavi)

Če odjemalec zaradi sprememb splošnih pogodbenih pogojev ne želi več odjemati toplote pod navedenimi pogoji lahko, razen v primerih, ko odstop od pogodbe o dobavi v skladu z določbami prejšnjega člena ni mogoč, odstopi od pogodbe o dobavi z odpovednim rokom 30 dni.

2. Posebna razmerja na skupnih odjemnih mestih

65. člen

(skupno odjemno mesto)

Skupno odjemno mesto je odjemno mesto v večstanovanjski, poslovni ali stanovanjsko-poslovni stavbi, na katerem

se meri poraba toplote za več pravnih oziroma fizičnih oseb skupaj. V tem primeru izvršujejo obveznosti in pravice, ki jih imajo po teh pogojih odjemalci, vse te osebe skupaj in se jih obravnava kot enega odjemalca (v nadaljnjem besedilu: skupno odjemno mesto).

66. člen

(pogodba o dobavi za skupno odjemno mesto)

(1) Pogodbo o dobavi toplote za skupno odjemno mesto sklene v imenu in za račun odjemalcev, ki se oskrbujejo s toploto iz skupnega odjemnega mesta, upravnik stanovanjske oziroma poslovne stavbe oziroma drug pooblaščenec lastnikov posameznih delov stavb v skladu s pooblastili, ki jih ima pri zastopanju lastnikov posameznih delov.

(2) Če večstanovanjska, poslovna ali stanovanjsko-poslovna stavba s skupnim odjemnim mestom nima upravnika ali pooblaščenca lastnikov posameznih delov stavb, sklepa distributer toplote pogodbe o dobavi toplote z vsakim odjemalcem posebej, razen, če se distributer toplote in odjemalci ne dogovorijo drugače.

(3) Odjemalec, ki odjema toploto v delu stavbe ali v stavbi iz skupnega odjemnega mesta več odjemalcev ali več stavb, je dolžan najkasneje v 15 dneh po začetku odjemanja toplote ali po njegovem prenehanju sporočiti distributerju naslednje podatke:

a) ime in priimek ali firmo odjemalca:

– za fizične osebe: ime in priimek, naslov odjemalca, davčno številko;

– za pravne osebe: naziv družbe, sedež družbe, davčno številko ali ID za DDV, matično številko družbe, navedba zakonitega zastopnika družbe;

b) naslov in podatke o delu stavbe oziroma o stavbi, v kateri odjema toploto;

c) datum začetka ali prenehanja odjema toplote;

d) priloženo listino kot dokazilo o prenosu lastniške pravice (fotokopijo).

67. člen

(delitev stroškov na skupnem odjemnem mestu)

(1) Stroški oskrbe s toploto so določeni za skupno odjemno mesto, odjemalci sami ali po upravniku ali s pomočjo tretje osebe na skupnem odjemnem mestu pa so dolžni distributerju toplote, v roku, ki ga določi distributer, posredovati razdelilnik stroškov dobavljene toplote, s katerim si v odstotkih razdelijo celotno obveznost plačila stroškov oskrbe s toploto in drugih storitev na skupnem merilnem mestu. Vsota vseh deležev na razdelilniku stroškov mora znašati 100 odstotkov.

(2) Razdelilniki stroškov dobavljene toplote morajo biti izdelani v skladu s pravilnikom, ki ureja način delitve in obračuna stroškov za toploto v stanovanjskih in drugih stavb z več posameznimi deli (v nadaljnjem besedilu: pravilnik) in posredovan v skladu z navodili distributerja toplote in sklenjenim sporazumom o načinu sporočanja mesečnih razdelilnikov stroškov, če ta obstaja.

(3) Razdelilnik stroškov dobavljene toplote se lahko spremeni v skladu s pravilnikom in se upošteva s prvim naslednjim obračunskim obdobjem, ko distributer toplote prejme razdelilnik stroškov.

68. člen

(razdelilnik stroškov dobavljene toplote)

(1) Merjenje dobave toplote vsakemu posameznemu delu stavbe ni obveznost niti strošek distributerja toplote.

(2) Distributer toplote ni odgovoren za pripravo in pravilnost razdelilnika stroškov dobavljene toplote. Distributer toplote ni izvajalec obračuna in izvajalec delitve stroškov dobavljene toplote po pravilniku, razen če je s pogodbo drugače določeno.

69. člen

(sprememba odjemalca na skupnem odjemnem mestu)

(1) Ob spremembi odjemalca na skupnem merilnem mestu plača dotedanji odjemalec račun do konca obračunskega obdobja, v katerem se je zgodila sprememba.

(2) Ne glede na dejstvo, da se je lastninsko pravna ali statusna sprememba dogodila znotraj obračunskega obdobja, je zavezanec za plačilo stroškov oskrbe s toploto do konca obračunskega obdobja dotedanji odjemalec.

70. člen

(ugotavljanje dobavljenih količin toplote)

(1) Količina dobavljene toplote se ugotovi na podlagi odčitka merilne naprave, nameščene na odjemnem mestu.

(2) Količine dobavljene toplote se merijo neposredno s toplotnim števcem izražene v MWh.

(3) Pri ugotavljanju količine dobavljene toplote se ne upoštevajo merilne naprave, ki so namenjene za interno razdelitev porabljene toplote.

(4) Merilne naprave odčitava pooblaščenca oseba distributerja toplote ali po predhodnem dogovoru z distributerjem toplote odjemalec sam ali se odčitavajo z napravo, ki omogoča daljinski prenos podatkov.

(5) Šteje se, da odjemalec prevzame toploto na odjemnem mestu v enaki kakovosti, kot je bila predana, in v količini, kot je bila izmerjena na odjemnem mestu.

(6) Količnik odjemalec ne soglašja s kakovostjo ali količino toplote, prevzete na odjemnem mestu, je dokazno breme na strani odjemalca.

3. Merilne naprave

71. člen

(definicija in namestitve)

(1) Merilne naprave so v lasti distributerja toplote.

(2) Merilne naprave namešča na merilno mesto v priključni postaji distributer toplote, na svoje stroške.

(3) Merilne naprave, ki merijo odjem toplote, so merilniki toplote za toplotne sisteme, pripadajoča tipala temperature in pretoka ter računske enote.

72. člen

(ustreznost merilne naprave)

Tip, velikost in mesto namestitve merilne naprave določi projektant v skladu s pogoji distributerja toplote. Vse merilne naprave morajo imeti veljavno overitveno oznako v skladu z zakonom, ki ureja meroslovje. Po namestitvi merilne naprave, se lahko na napravo in njene sestavne dele namestijo plombe, ki onemogočajo njeno demontažo brez poškodbe.

73. člen

(kontrola merilne naprave)

(1) Merilne naprave pregleduje, vzdržuje in zamenjuje ter izvaja redne menjave distributer toplote na svoje stroške.

(2) Tehnični pogoji in način izvajanja meritev so določeni s tehničnimi zahtevami distributerja toplote.

74. člen

(redni pregledi in kontrola točnosti merilne naprave)

(1) Redne preglede merilne naprave in njihovo zamenjavo v zakonitem roku izvaja na svoje stroške distributer toplote v skladu z zakonodajo.

(2) Distributer toplote in odjemalec imata poleg rednih pregledov vedno pravico kontrolirati točnost merilne naprave. Če se pri pregledu ugotovi, da točnost merilne naprave presega vrednost predpisanega največjega dopustnega merilnega pogreška, plača stroške pregleda distributer toplote, v nasprotnem primeru pa odjemalec.

75. člen

(okvara merilne naprave)

(1) V primeru okvare merilnih naprav, poškodbe ali motnje v delovanju merilne naprave, mora odjemalec o tem takoj obvestiti distributerja toplote. Distributer toplote je dolžan navedene napake odpraviti takoj, ko je glede na naravo napake mogoče.

(2) Če se ugotovi, da je odgovornost za okvaro, poškodbo ali motnjo v delovanju merilne naprave na strani odjemalca, bremenijo stroški popravila ali zamenjave merilne naprave odjemalca, v nasprotnem primeru pa distributerja toplote.

76. člen

(naprave za daljinski prenos podatkov)

(1) Naprave, ki v toplotni postaji omogočajo daljinski prenos podatkov za potrebe obračuna in učinkovito delovanje toplotne postaje namešča, premešča in vzdržuje distributer toplote na svoje stroške. Distributer toplote tudi predpiše zahtevane lastnosti naprav s funkcijo daljinskega prenosa podatkov.

(2) Odjemalci, pri katerih so nameščene merilne naprave in naprave, ki omogočajo daljinski prenos podatkov, ki za svoje delovanje potrebujejo električno energijo, morajo distributerju toplote brezplačno omogočiti priklop na električno omrežje.

4. Merjenje količin toplote in obračunsko obdobje

77. člen

(obveznost distributerja za zagotavljanje merilnih podatkov)

Distributer toplote je odgovoren za zagotavljanje merilnih podatkov za obračun prevzetih in dobavljenih količin toplote.

78. člen

(obračunsko obdobje)

Redno obračunsko obdobje je mesečno.

5. Zagotavljanje meritev

79. člen

(obveznost odjemalca glede zagotavljanja meritev)

(1) Pri izvajanju aktivnosti iz 77. člena tega akta mora odjemalec distributerju toplote omogočiti neoviran dostop do vseh merilnih naprav. Odjemalec mora poskrbeti, da so merilne naprave vedno dostopne in lahko čitljive. Odjemalec mora zavarovati merilne naprave pred poškodbami overitvenih oznak merilnih naprav, poškodbo plomb in drugimi poškodbami.

(2) Če distributer toplote zaradi odsotnosti odjemalca ali zaradi drugih razlogov na strani odjemalca ni mogel odčitati merilne naprave, je odjemalec dolžan na osnovi obvestila distributerja toplote javiti pravičen odčitek v roku in na način, ki ga določi distributer toplote.

80. člen

(določanje količin dobavljene toplote brez odčitka)

Za obračunsko obdobje, za katerega niso bile odčitane merilne naprave zaradi odsotnosti odjemalca ali drugih razlogov na strani odjemalca (kot npr. onemogočanje dostopa do merilne naprave), distributer toplote zaračuna toploto na osnovi ocenjene porabe v obračunskem obdobju, upoštevajoč preteklo porabo in dejanski temperaturni primanjkljaj v obračunskem obdobju.

81. člen

(določanje količin dobavljene toplote v primeru okvare merilne naprave, ki je nastala brez krivde odjemalca)

(1) Če se ugotovi, da so zaradi okvare merilne naprave, ki je nastala brez krivde odjemalca, količine predane toplote nepravilno registrirane oziroma nepravilno merjene, se na podlagi dokumentiranih podatkov izmerjene količine toplote sporazumno popravijo za čas od zadnje kontrole merilne naprave

do ugotovitve nepravilnosti, vendar za največ 12 mesecev od dneva, ko so bile nepravilnosti ugotovljene.

(2) Če ne pride do sporazumnega popravka izmerjenih količin, se popravek izvrši tako, da distributer predane količine toplote za obračunsko obdobje, v katerem merilne naprave niso pravilno merile oziroma registrirale teh količin, določi na osnovi srednjih vrednosti predanih količin, v obdobju pred in po nastanku okvare, z upoštevanjem dinamike dobave toplote oziroma temperaturnega primanjkljaja.

82. člen

(določitev količin dobavljene toplote v primeru okvare merilne naprave)

(1) Za obdobje, ko je merilna naprava pokvarjena, se določi dobavljena količina na podlagi porabe v primerljivem obračunskem obdobju, ko je merilna naprava še pravilno delovala, z upoštevanjem vseh okoliščin, ki vplivajo na odjem toplote.

(2) Primerljivo obračunsko obdobje določi distributer toplote, kot sledi:

– raba toplote za ogrevanje je sorazmerna temperaturnemu primanjkljaju (Kdan). Specifična raba toplote Q_{sp} (MWh/Kdan) kot kvocient med izmerjeno rabo toplote (MWh) in temperaturnim primanjkljajem (Kdni) je karakteristična veličina, ki je ob nespremenjenih bivalnih navadah konstantna vrednost posameznega objekta.

– v primeru okvare toplotnega števca se raba toplote v obračunskem obdobju kot najboljši približek izračuna kot produkt specifične rabe toplote Q_{sp} (MWh/Kdan), izračunane iz predhodnih izmerjenih podatkov, ko je števec deloval brezhibno in izračunanega temperaturnega primanjkljaja (Kdni).

– temperaturni primanjkljaj v obračunskem obdobju je vsota dnevnih razlik temperature med 20 °C in zunanjo dnevno povprečno temperaturo zraka za tiste dni, ko je dnevna povprečna temperatura nižja ali enaka 12 °C.

– v primeru vzpostavljene kontinuirane meritve zunanje temperature na desetinko stopinje Celzija natančno se dnevna povprečna temperatura izračuna kot povprečje 24 vrednosti v dnevnu. Če ni vzpostavljenih kontinuiranih meritev zunanje temperature, se dnevna povprečna zunanja temperatura izračuna iz treh izmerkov temperature (ob 7., 14. in 21. uri po srednjeevropskem času) na desetinko stopinje Celzija natančno kot četrtina vsote jutranje, popoldanske ter dvakratne večerne vrednosti temperature.

83. člen

(neupravičen odjem)

(1) Za neupravičen odjem toplote se šteje:

– odjem toplote brez sklenjene pogodbe o dobavi toplote, kljub pozivom odjemalcu, da se pogodbo sklene;

– odjem toplote, ki ni merjen z merilno napravo za ugotavljanje količin dobavljene toplote;

– odjem toplote, merjen z merilno napravo, ki ni overjena pri akreditiranem kontrolnem organu;

– odjem toplote, merjen z merilno napravo, ki je namerno poškodovana;

– odjem toplote, merjen z merilno napravo, kjer so nepooblaščen odstranjeni oziroma poškodovani pečati merilne naprave oziroma njeni sestavni deli, če so bili nameščeni;

– odjem toplote, merjen z merilno napravo, katere overitev pri akreditiranem kontrolnem organu je potekla, zamenjava merilne naprave pa ni mogoča iz razlogov na strani odjemalca;

– odjem toplote, izveden z nedovoljenim posegom v distribucijski sistem;

– odjem toplote, ki ga izvaja odjemalec s tem, da je priključil svoje interne toplotne naprave na distribucijski sistem brez soglasja distributerja toplote.

(2) Dokazno breme upravičenega odjema je na strani osebe, za katero obstaja utemeljen sum, da izvaja neupravičen odjem toplote.

(3) Če trajanje neupravičenega odjema ni mogoče ugotoviti, se neupravičen odjem toplote obračuna od zadnjega odčit-

ka merilne naprave s strani distributerja toplote. V primeru, da zadnjega odčitka merilne naprave ni mogoče pridobiti, določi distributer količine na podlagi izkustvenih podatkov primerljivih odjemalcev.

(4) Količina neupravičenega odjema toplote se obračuna v skladu s tarifnim sistemom, povečano za faktor 3.

(5) Odjemalec mora distributerju toplote plačati tudi vso škodo, ki jo povzroči z neupravičenim odjemom toplote.

(6) Vsak neupravičen odjem toplote, odstranitev oziroma poškodovanje pečata merilne naprave oziroma njenih sestavnih delov se lahko prijavi organom pregona in energetskega inšpektorju.

6. Storitve dobave toplote

84. člen

(čas dobave toplote)

Distributer toplote dobavlja odjemalcu toploto v času ogrevalne sezone in mu zagotavlja na odjemnem mestu s pogodbo o dobavi dogovorjeno obračunsko moč. Za prvi dan ogrevalne sezone se šteje dan po tistem, ko je v drugi polovici leta ob 21. uri (srednjeevropski zimski čas) tri dni zapored temperatura zraka nižja ali enaka +12 °C. Zadnji dan ogrevalne sezone je tretji zaporedni dan v prvi polovici leta, ko je ob 21. uri temperatura zraka višja od +12 °C in po tem dnevu ob 21. uri živo srebro trikrat zapored ne pade več pod omenjeno vrednost temperature zraka. Trajanje ogrevalne sezone je število dni med prvim in zadnjim dnevom ogrevalne sezone.

85. člen

(zagotavljanje parametrov dobavljene toplote)

Distributer toplote zagotavlja parametre dobavljene toplote tako, da je temperatura ogrevane vode v priključni postaji taka, kot je določena s tem aktom.

7. Začetek dobave toplote

86. člen

(dobava toplote)

Dobava toplote se začne izvajati:

- ko je izdano soglasje za priključitev in so izpolnjeni vsi pogoji tega soglasja;
- ko je priključitev pravilno izvedena;
- ko je sklenjena pogodba o priključitvi oziroma, ko je sklenjena pogodba o dobavi.

87. člen

(zapisnik o začetku dobave toplote)

Distributer toplote in odjemalec potrdira začetek dobave toplote odjemalčevim toplotnim napravam z zapisnikom. Zapisnik mora vsebovati:

- naslov naročnika (investitorja ali odjemalca);
- odjemno mesto;
- obračunsko moč;
- tip merilnika toplote;
- začetno stanje merilnika toplote;
- datum priključitve;
- podpis distributerja toplote in odjemalca.

88. člen

(nujna oskrba gospodinjskega odjemalca)

(1) Distributer toplote v primeru predvidenega odklopa distribucije toplote zaradi nepravilnih pogodbenih obveznosti obvesti gospodinjskega odjemalca o datumu predvidenega odklopa, možnosti nujne oskrbe, o dokazilih, ki jih mora predložiti, ter rokov za predložitev dokazil.

(2) Nujna oskrba je ukrep, ki preloži odklop gospodinjskega odjemalca in je namenjena samo skrajnim primerom ogrožanja življenja in zdravja gospodinjskega odjemalca, ki

si zaradi svojih premoženjskih razmer, dohodkov in drugih socialnih okoliščin ne more zagotoviti drugega vira energije za ogrevanje, ki bi mu povzročil enake ali manjše stroške za najnujnejšo ogrevanje stanovanjskih prostorov.

(3) Do nujne oskrbe so upravičeni gospodinjski odjemalci iz drugega odstavka tega člena izključno v primeru, da bi bilo v primeru odklopa ogroženo življenje in zdravje gospodinjskega odjemalca in oseb, ki z odjemalcem prebivajo v skupnem gospodinjstvu.

(4) Gospodinjski odjemalec, ki je prejel obvestilo distributerja toplote o odklopu zaradi nepravilnih pogodbenih obveznosti in želi uveljaviti pravico do nujne oskrbe na podlagi prvega odstavka 296. člena EZ-1, mora v roku osmih dni od prejema obvestila o odklopu podati distributerju toplote vlogo za priznanje te pravice in predložiti ustrezna dokazila. Obrazec vloge za uveljavitev pravice do nujne oskrbe je odjemalcem dostopen na spletni strani distributerja toplote.

(5) Distributer toplote pri presoji upravičenosti do nujne oskrbe najprej ugotavlja, ali gospodinjski odjemalec izpolnjuje kriterije iz drugega odstavka tega člena, nato pa, ali obstajajo okoliščine, zaradi katerih bi bilo v primeru odklopa ogroženo življenje ali zdravje gospodinjskega odjemalca oziroma oseb, ki z njim prebivajo v skupnem gospodinjstvu, ki se ugotavljajo na podlagi izpolnjevanja enega izmed naslednjih dveh pogojev:

– ali glede na letni čas in temperaturne razmere ter vrsto stavbe, v kateri gospodinjski odjemalec prebiva, odklop distribucije toplote ogroža življenje in zdravje tega odjemalca ter oseb, ki z njim prebivajo, zaradi neobstoja možnosti uporabe drugega vira ogrevanja z enakimi ali nižjimi stroški;

– ali bi bilo v primeru odklopa distribucije toplote ogroženo zdravstveno stanje gospodinjskega odjemalca oziroma oseb, ki z njim prebivajo v skupnem gospodinjstvu.

(6) Do nujne oskrbe glede na letni čas in temperaturne razmere so gospodinjski odjemalci lahko upravičeni le v obdobju ogrevalne sezone.

(7) Do nujne oskrbe v obdobju ogrevalne sezone niso upravičeni gospodinjski odjemalci, ki prebivajo v stavbah, v katerih je vsaj v enem bivalnem prostoru odjemalca omogočeno ogrevanje s trdimi gorivi ali drugim virom ogrevanja.

(8) Distributer toplote kot ustrezno dokazilo za izpolnjen pogoj, da gre za gospodinjskega odjemalca iz drugega odstavka tega člena, upošteva potrdirilo Centra za socialno delo, iz katerega je razvidno, da je odjemalec vložil vlogo za dodelitev redne denarne socialne pomoči že pred prejemom obvestila o odklopu.

(9) Distributer toplote v postopku ugotavljanja upravičenosti do nujne oskrbe zaradi letnega časa in temperaturnih razmer zahteva potrdirilo oziroma zapisnik o rednem letnem pregledu kurilnih naprav pristojne dimnikarske službe, iz katerega je nedvoumno razvidno, da ni vsaj v enem prostoru možno ogrevanje na trda ali druga goriva in izjavo odjemalca, da v nobenem prostoru ni vgrajena kurilna naprava za ogrevanje na trda ali druga goriva ali druga ogrevalna naprava. Dokazilo ne sme biti starejše od enega leta.

(10) Upravičenost do nujne oskrbe zaradi zdravstvenega stanja distributer toplote presoja na podlagi dokazila, iz katerega izhaja, da bi bilo v primeru odklopa ogroženo življenje in zdravje gospodinjskega odjemalca oziroma oseb, ki z njim prebivajo v skupnem gospodinjstvu.

(11) Distributer toplote v postopku ugotavljanja upravičenosti do nujne oskrbe zaradi zdravstvenega stanja upošteva potrdirilo osebnega zdravnika, da gospodinjski odjemalec za ohranjanje življenja in zdravja nujno potrebuje distribucijo toplote z namenom zagotavljanja ustreznih bivalnih razmer. Potrdirilo mora biti izdano posebej za namen ugotavljanja upravičenosti do nujne oskrbe in mora natančno opredeliti obdobje, v katerem bi odklop ogrožal življenje in zdravje gospodinjskega odjemalca.

(12) Če distributer toplote presodi, da je gospodinjski odjemalec upravičen do nujne oskrbe, o tem pisno obvesti odjemalca. Obvestilu, ki je namenjeno odjemalcu priloži seznam

nasvetov za varčevanje z energijo, ki lahko pripomorejo k znižanju porabe energije oziroma stroškov ogrevanja. Distributer toplote sme pri izvajanju nujne oskrbe omejiti odjem toplote gospodinjskemu odjemalcu do količine, ki je nujno potrebna, da ne pride do ogrožanja življenja in zdravja tega odjemalca ter oseb, ki z njim prebivajo.

(13) Gospodinjski odjemalec je upravičen do nujne oskrbe za čas od predvidenega odklopa, kot izhaja iz obvestila iz prvega odstavka tega člena in dokler obstajajo okoliščine, ki povzročajo ogrožanje življenja in zdravja tega odjemalca ter oseb, ki z njim prebivajo, vendar najdlje do dokončne odločbe Centra za socialno delo glede dodelitve redne denarne socialne pomoči. Za ta čas se odklop gospodinjskega odjemalca preloži.

(14) Če distributer toplote presodi, da niso izpolnjeni pogoji za nujno oskrbo, o tem nemudoma pisno obvesti gospodinjskega odjemalca in nadaljuje s postopkom odklopa.

8. Obveščanje uporabnikov

89. člen

(kontaktna točka za odjemalce)

Kontaktna točka za odjemalce je <http://www.petrolog-geoterm.si/sl/daljinsko-ogrevanje> in telefonska številka (02) 5772-240. Odjemalci lahko dobijo informacije o svojih pravicah in obveznostih na sedežu distributerja toplote.

90. člen

(obveščanje odjemalcev)

(1) Distributer toplote odjemalcem toplote dvakrat letno poda informacije o obračunu toplote, ki vključujejo:

- veljavne dejanske cene;
- dejansko porabo energije in dejanske stroške v obračunskem obdobju;
- primerjave porabe energije odjemalca s porabo energije v istem obdobju prejšnjega leta;
- primerjave s povprečnim normaliziranim ali referenčnim porabnikom energije iz iste porabniške kategorije vedno, kadar je to mogoče in koristno.

(2) Distributer toplote odjemalcem toplote posreduje podatke o pravnih in fizičnih osebah, ki nudijo informacije o učinkoviti rabi energije, vključno z naslovi spletnih strani, na katerih je mogoče dobiti informacije o razpoložljivih ukrepih za izboljšanje energetske učinkovitosti.

(3) Ne glede na prvi odstavek mora distributer toplote odjemalcem podati informacije o obračunu toplote najmanj štirikrat letno, vendar ne več kot dvanajstkrat letno:

- na zahtevo odjemalca ali
- če je odjemalec izbral možnost elektronskega prejemanja obračuna.

(4) Distributer toplote daje odjemalcem podatke o obračunu toplote in informacije o njih ter dostop do informacij o njihovi porabi brezplačno.

91. člen

(kakovost toplote)

(1) Kakovost dobavljene toplote se ugotavlja na odjemnem mestu.

(2) Temperatura toplovodnega (2C) sistema daljinskega ogrevanja 1 s termalno vodo je na odjemnih mestih v toplotnih postajah konstantna, neodvisna od zunanje temperature, dnevno/nočnega režima in znaša min. 62 °C. Temperaturni diagram za zunanjo projektno temperaturo –13 °C je prikazan v Prilogi 1, ki je sestavni del tega akta. Temperatura toplovodnega (2C) sistema daljinskega ogrevanja 2 se na odjemnih mestih v toplotnih postajah spreminja v odvisnosti od zunanje temperature, dnevno/nočnega režima in temperature povratka že na proizvodnem viru. Sprememba temperature ogrevane vode na merilnem mestu odjemalca v odvisnosti od zunanje temperature je razvidna iz temperaturnega diagrama za zuna-

njo projektno temperaturo –13 °C v Prilogi 1, ki je sestavni del tega akta. Temperatura toplovodnega (2C) sistema daljinskega ogrevanja 3 s talnim gretjem se na odjemnih mestih spreminja že na proizvodnem viru. Sprememba temperature ogrevane vode na merilnem mestu odjemalca v odvisnosti od zunanje temperature je razvidna iz temperaturnega diagrama za zunanjo projektno temperaturo –13 °C v Prilogi 1, ki je sestavni del tega akta.

(3) Dovoljena odstopanja temperature na odjemnem mestu so ± 3 °C.

(4) Če odjemalec oporeka kakovosti toplote, mora distributer toplote ali njegov pooblaščenec opraviti meritve in rezultate meritev posredovati odjemalcu skupaj z izjavo o kakovosti toplote. Distributer toplote v osmih dneh po obvestilu odjemalca začne postopek preverjanja kakovosti toplote, vključno s prekinitvami ali z omejitvami dobave in ga v osmih dneh po končanih meritvah obvesti o svojih ugotovitvah. Če distributer toplote izda izjavo o skladnosti kakovosti toplote, nosi stroške meritev odjemalec.

(5) Če se odjemalec z izsledki meritev o kakovosti toplote ne strinja, lahko opravi meritve na lastne stroške. Uporabljene merilne naprave in metodologija merjenja morajo ustrezati stanju tehnike in morajo biti skladne z določili predpisov s področja o akreditaciji in predpisov o načinu določanja organov za ugotavljanje skladnosti.

(6) Distributer toplote mora v osmih dneh preizkusiti ugotovitve odjemalca glede kakovosti toplote, vključno s prekinitvami ali z omejitvami dobave. Distributer toplote je dolžan obvestiti odjemalca o svojih ugotovitvah v osmih dneh po izvedbi meritev.

(7) Če odjemalec dokaže odstopanja, višino nadomestila, način in rok plačila nadomestila za posamezno vrsto kršitve določita distributer toplote in odjemalec sporazumno. Nadomestilo mora biti sorazmerno glede na višino nastale škode, teža kršitve in stopnjo odgovornosti distributerja.

(8) Ne glede na plačilo nadomestila, lahko odjemalec od distributerja po splošnih predpisih o odškodninski odgovornosti zahteva povrnitev škode, če škoda presega izplačano nadomestilo.

VI. TARIFNI SISTEM IN TARIFNI ELEMENTI ZA DOBAVO TOPLOTE

92. člen

(obračun distribucije toplote)

Obračun distribucije toplote v obračunskem obdobju temelji na zaračunavanju tarifnih postavk tarifnih elementov:

- obračunske moči, ki odraža fiksne stroške distributerja toplote povezane z varnim in zanesljivim obratovanjem ter vzdrževanjem distribucijskega sistema in
- dobavljene količine toplote, ki odraža variabilen strošek distributerja toplote povezan predvsem s stroški proizvodnje toplote oziroma zagotavljanja ustrezne količine toplote za namen oskrbe odjemalcev.

93. člen

(tarifni elementi in tarifne postavke)

(1) Distributer toplote določi tarifne postavke za tarifne elemente na način in pod pogoji, določenimi s tem aktom.

- (2) Tarifne postavke za posamezne tarifne elemente so:
- fiksni del tarife za toploto (TPF), ki predstavlja ceno za enoto obračunske moči v EUR/MW/leto;
 - variabilni del tarife za toploto (TPV), ki predstavlja ceno za enoto dobavljene količine toplote v EUR/MWh.

(3) Fiksni in variabilni del tarifnih postavk toplote za namen ogrevanja prostorov, distributer toplote oblikuje in določi v skladu s tarifnim sistemom, opredeljenim v tem aktu, in aktom, ki ureja metodologijo za oblikovanje cene toplote za daljinsko ogrevanje.

94. člen

(tarifni sistem za namen ogrevanja prostorov)

Distributer toplote razvrsti odjemalce, ki uporabljajo toploto za namen ogrevanja prostorov, glede na vrsto odjemalca in njegovo obračunsko moč (P_{OBR}) v posamezne tarifne skupine naslednjega tarifnega sistema:

Tarifna skupina (TS_{OGP})	Ogrevni medij	Tarifna postavka (TP)		
		Variabilni del cene Toplota (TP_V)	Fiksni del cene Obračunska moč (TP_F)	
OGP_{01}	Gospodinjiski odjem	Topla voda	[EUR/MWh]	[EUR/MW/leto]
1. podskupina	$0 < P_{OBR} \leq 0,050$ MW			
2. podskupina	$0,050 < P_{OBR} \leq 0,300$ MW			
3. podskupina	$P_{OBR} > 0,300$ MW			
OGP_{02}	Industrijski odjem	Topla voda	[EUR/MWh]	[EUR/MW/leto]
1. podskupina	$0 < P_{OBR} \leq 0,050$ MW			
2. podskupina	$0,050 < P_{OBR} \leq 0,300$ MW			
3. podskupina	$P_{OBR} > 0,300$ MW			
OGP_{03}	Poslovni in ostali odjem	Topla voda	[EUR/MWh]	[EUR/MW/leto]
1. podskupina	$0 < P_{OBR} \leq 0,050$ MW			
2. podskupina	$0,050 < P_{OBR} \leq 0,300$ MW			
3. podskupina	$P_{OBR} > 0,300$ MW			

1. Priprava in objava tarifnih postavk

95. člen

(obveznosti distributerja)

(1) Distributer toplote mora pred začetkom zaračunavanja tarifnih postavk tarifne postavke javno objaviti na sedežu podjetja in spletni strani distributerja toplote ter vsaj tri dni pred objavo obvestiti Agencijo za energijo (v nadaljnjem besedilu: agencija).

(2) Distributer toplote posreduje obvestilo agenciji v obliki in na način, kot ga določi agencija v skladu s splošnim aktom, ki ureja način posredovanja podatkov in dokumentov izvajalcev energetskih dejavnosti.

96. člen

(plačilo dobavljene toplote)

(1) Odjemalec se zavezuje, da bo distributerju toplote plačal dobavljeno toploto (variabilni del cene) in storitve, vključno z obračunsko močjo (fiksni del cene), v skladu s tarifnim sistemom, ki je sestavni del tega akta. Storitve distributerja toplote, ki so vključene v ceni za enoto obračunske moči so strošek meritev toplote in obračun po primarnem merilniku toplote ter v primeru skupnih odjemnih mest strošek obračuna po posameznih delih stavbe oziroma po posameznih stanovanjih, po razdelilniku stroškov, ki je bil posredovan distributerju skladno s tem aktom.

(2) Ostale storitve, ki niso vključene v ceni za enoto obračunske moči, distributer toplote ponudi na osnovi dogovora z odjemalcem in obračuna skladno z veljavnim cenikom storitev ali skladno z veljavnim cenikom ostalih storitev distributerja toplote dostopnim na spletni strani distributerja in sedežu družbe. Veljavni cenik mora biti stroškovno naravn, odražati mora dejanske stroške teh storitev in mora biti javno dostopen vsem odjemalcem.

(3) Rok plačila vseh finančnih obveznosti za odjemalce, ki so fizične osebe je 25. dan v mesecu za pretekli mesec, razen če pogodba o dobavi ne določa drugače.

(4) Rok plačila vseh finančnih obveznosti za odjemalce, ki so pravne osebe je 30. dan od izdaje računa, razen če odjemalec in distributer toplote v pogodbi o dobavi ne določita drugače.

(5) Če odjemalec ne poravna pravočasno svojih obveznosti, mu distributer toplote zaračunava zakonske zamudne

obresti od dneva zapadlosti terjatve do dneva priliva iz naslova terjatve na transakcijski račun distributerja toplote, naveden na računu oziroma obračunu. V primeru zamude pri plačilu, je distributer toplote upravičen odjemalcu zaračunati stroške opomina, izterjave in morebitne druge stroške.

(6) Če nastane dvom o odjemalčevi plačilni sposobnosti, ali zaradi neredne poravnave plačilnih obveznosti, lahko distributer toplote zahteva plačilo vnaprej. Količina toplote, za katero lahko distributer toplote zahteva predplačilo, se določi z izračunom za primerljivo obračunsko obdobje.

(7) Če odjemalec zamuja s plačilom, mu distributer posreduje opomin za plačilo. Stroške opomina distributer zaračuna na opominu za plačilo, ki zapade v plačilo 25. dan od izdaje opomina. Strošek opomina je določen s cenikom storitev.

97. člen

(plačilo električne energije)

Porabljeno električno energijo in strošek uporabe distribucijskega sistema električne energije za obratovanje toplotne postaje plača odjemalec dobavitelju oziroma distributerju električne energije oziroma svojemu pooblaščenцу, razen, če ima distributer toplote v toplotni postaji lastno odjemno mesto električne energije, ko je strošek električne energije vključen v ceno toplote skladno s tarifnim sistemom.

98. člen

(reševanje reklamacij)

(1) Kakovost dobavljene toplote na odjemnem mestu lahko reklamira odjemalec pisno, po elektronski pošti ali osebno na zapisnik na sedežu distributerja toplote.

(2) Odjemalec lahko pri distributerju toplote reklamira:

- količino in kvaliteto prevzete toplote;
- obračun prevzete toplote;
- nepravilno delovanje merilnih naprav;
- druge storitve.

(3) V primeru, da se reklamacija nanaša na izvajanje delitev skupnega stroška toplote na posameznega odjemalca na skupnem odjemnem mestu, ima distributer toplote pravico odjemalca za rešitev reklamacije napotiti na izvajalca delitve stroškov.

(4) Distributer toplote je dolžan na reklamacijo odgovoriti v roku osem delovnih dni od prejema reklamacije.

(5) Distributer toplote je dolžan odpraviti napako v roku 30 koledarskih dni, razen v primeru ko je odprava napake povezana s tehničnimi ali drugimi objektivnimi omejitvami.

(6) Reklamacija ne zadrži plačila nespornega dela računa. Če se ugotovi, da je obračun napačen, je distributer toplote dolžan preveč plačani znesek vrniti v roku osmih dni od dneva, ko je ugotovljeno, da je reklamacija upravičena.

VII. KONČNA DOLOČBA

99. člen

(uveljavitev akta)

Ta akt začne veljati petnajsti dan po objavi v Uradnem listu Republike Slovenije.

Št. 1 Lendava/2017

Lendava, dne 5. oktobra 2017

EVA 2017-2430-0066

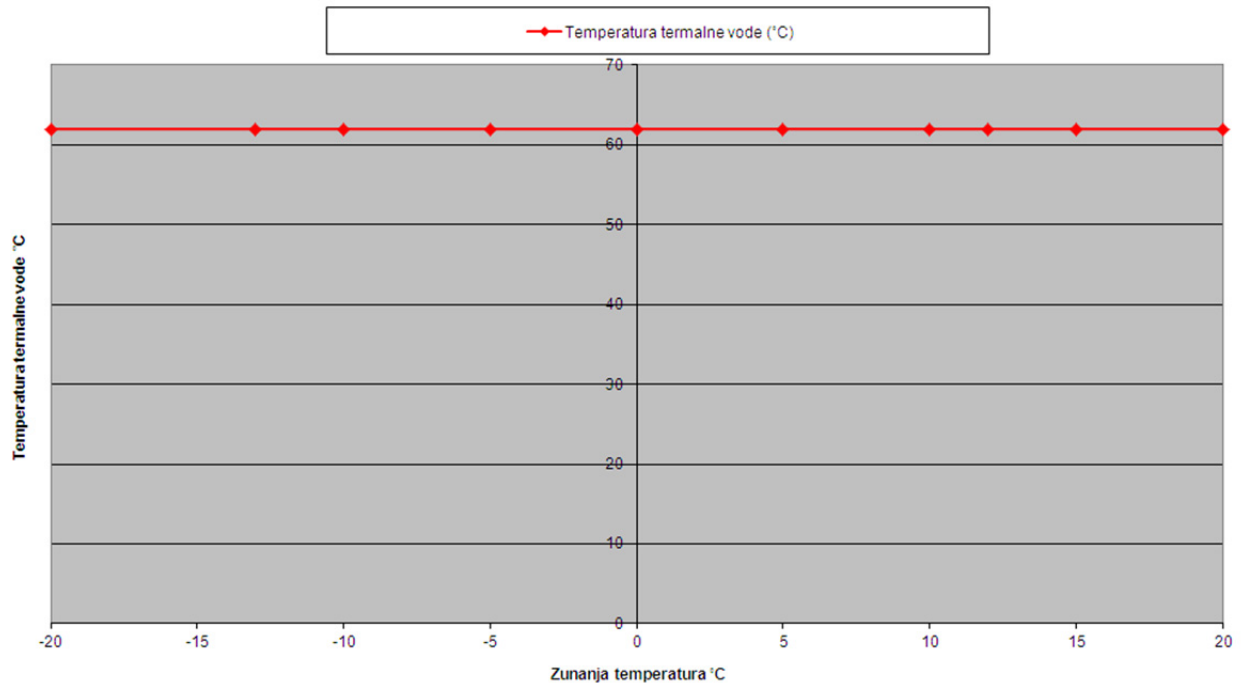
PETROL GEOTERM d.o.o.

Direktor

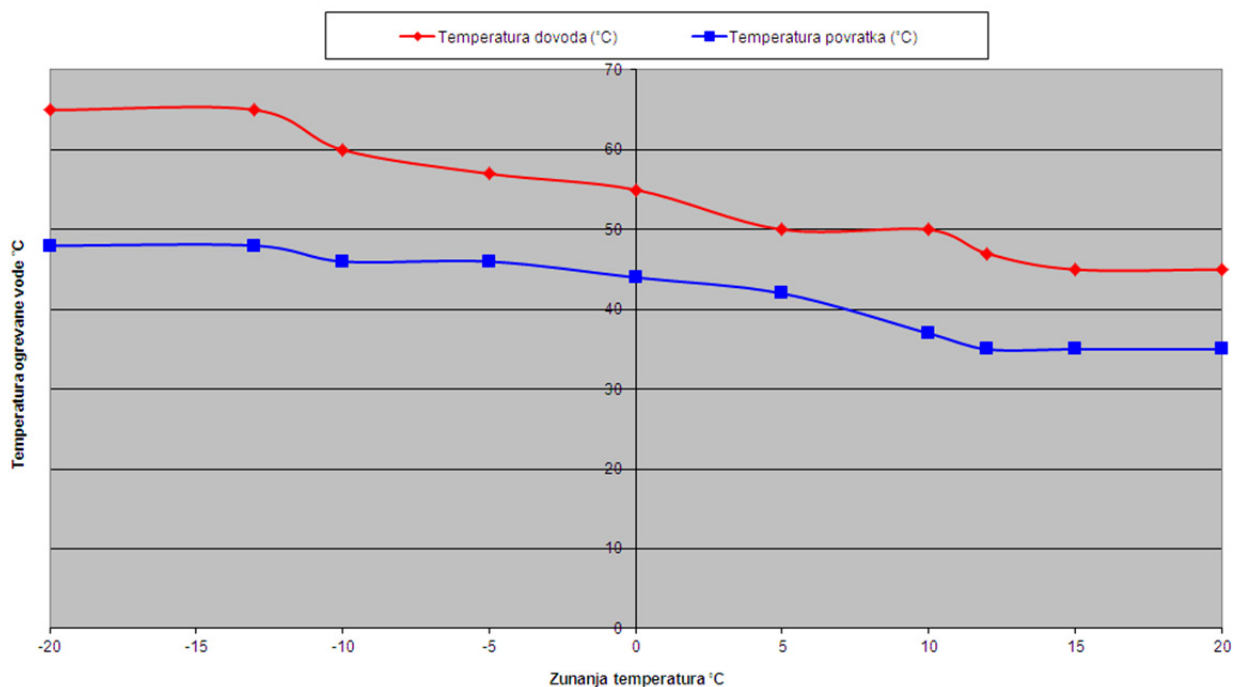
Miran Jug l.r.

Priloga 1:**Temperaturni diagrami za zunanjo projektno temperaturo -13 °C**

1. Temperaturni diagram za toplovodni (2C) sistem daljinskega ogrevanja 1 s termalno vodo



2. Temperaturni diagram za toplovodni (2C) sistem daljinskega ogrevanja 2

**Opomba:**

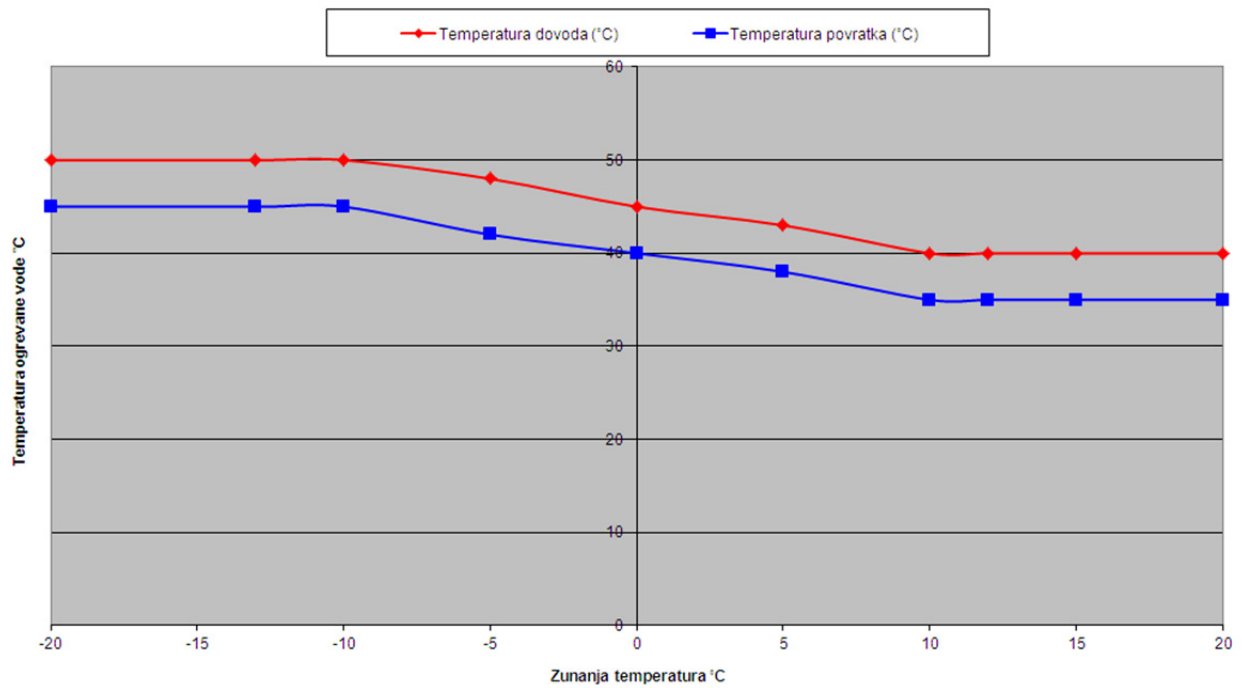
Dovoljeno odstopanje temperature ogrevane vode na posameznem odjemnem mestu znaša $\pm 3^{\circ}\text{C}$.

Temperatura dovoda je odvisna od dnevno/nočnega režima, zunanje temperature in temperature povratka. Dnevni režim velja od 5³⁰ do 21. ure, nočni režim pa od 21. do 5³⁰ ure zjutraj.

V kolikor je temperatura povratka višja od referenčne, se za isto vrednost zniža temperatura predtoka.

Temperatura dovoda v nočnem režimu je odvisna od zunanje temperature in je enaka ($\pm 3^{\circ}\text{C}$) temperaturi povratka v dnevnem režimu.

3. Temperaturni diagram za toplovodni (2C) sistem daljinskega ogrevanja 3 s talnim gretjem



DRUGI ORGANI IN ORGANIZACIJE**71. Sklep o stopnjah, načinih in rokih zbiranja zborničnega prispevka Kmetijsko gozdarske zbornice Slovenije za leto 2017**

Na podlagi 13. člena Zakona o Kmetijsko gozdarski zbornici Slovenije (ZKGZ, Uradni list RS, št. 69/04 – UPB-1, 117/06 – ZDavP2, 26/08, 7/09 – odl.US) in 17. ter 78. člena Statuta Kmetijsko gozdarske zbornice Slovenije (Uradni list RS, št. 75/12 – UPB2 in 25/15) je Svet Kmetijsko gozdarske zbornice Slovenije na seji dne 22. 12. 2016 sprejel

S K L E P**o stopnjah, načinih in rokih zbiranja zborničnega prispevka Kmetijsko gozdarske zbornice Slovenije za leto 2017****1. člen**

(splošne določbe)

Ta Sklep določa stopnje, načine in roke zbiranja zborničnega prispevka Kmetijsko gozdarske zbornice Slovenije (v nadaljevanju: KGZS) za leto 2017.

Zbornični prispevek se odmerja na podlagi Zakona o Kmetijsko gozdarski zbornici Slovenije (v nadaljevanju: ZKGZ), Statuta Kmetijsko gozdarske zbornice Slovenije in tega Sklepa.

2. člen

(zavezanci)

Zavezanci za plačilo zborničnega prispevka so obvezni in prostovoljni člani KGZS v skladu z drugim odstavkom 22. člena ZKGZ.

Zbornični prispevek se odmeri na podlagi uradnih podatkov, razvidnih iz evidenc v skladu s 4. členom ZKGZ, in sicer na dan 30. 6. v letu, za katero se zbornični prispevek odmerja.

Zavezancem se zbornični prispevek odmeri z odločbo.

3. člen

(zbornični prispevek A)

Zavezanci za zbornični prispevek A so:

– ena izmed oseb, ki kot lastniki, zakupniki, uživalci, imetniki pravice uporabe ali uporabniki kmetijskih zemljišč in gozdov na območju Republike Slovenije za svoj račun opravljajo kmetijsko oziroma gozdarsko dejavnost in je katastrski dohodek teh kmetijskih in gozdnih zemljišč dosegal najmanj 66,80 EUR,

– pravne osebe, ki so lastnice kmetijskih zemljišč oziroma gozdov na območju Republike Slovenije, razen oseb javnega prava, in je katastrski dohodek teh kmetijskih in gozdnih zemljišč dosegal najmanj 66,80 EUR.

Osnova za zbornični prispevek A je katastrski dohodek kmetijskih in gozdnih zemljišč, ugotovljen za preteklo leto po predpisih o ugotavljanju katastrskega dohodka in za fizične osebe katastrski dohodek, zmanjšan zaradi naravnih nesreč, požara ali drugih izrednih dogodkov, ki jih ni bilo mogoče preprečiti, oziroma katastrski dohodek zmanjšan za oprostitev v skladu z zakonom, ki ureja dohodnino.

Stopnja zborničnega prispevka A znaša 4,80 % od osnove, vendar ne manj kot pavšalni znesek v višini 8,35 EUR.

4. člen

(pavšalni znesek)

Pavšalni znesek 3,34 EUR plačajo:

– osebe, ki so pokojninsko in invalidsko zavarovane kot kmetje;

– fizične osebe, ki so bile na lastno zahtevo sprejete v članstvo zbornice;

– osebe priglašene kot samostojni podjetniki posamezniki, ki so bile na lastno zahtevo sprejete v članstvo zbornice, če ne izpolnjujejo pogojev za plačilo zborničnega prispevka B.

5. člen

(zbornični prispevek B)

Zbornični prispevek B plačujejo fizične osebe:

– ki opravljajo kmetijsko, gozdarsko ali ribiško dejavnost iz 3. člena ZKGZ in so se priglasile kot samostojni podjetniki posamezniki;

– če kot lastniki, zakupniki ali uporabniki kmetijskega ali gozdarskega obrata za svoj račun opravljajo kmetijsko, gozdarsko oziroma ribiško dejavnost iz 3. člena ZKGZ kot svoj edini ali glavni poklic, nimajo katastrskega dohodka, so pa zavezanci za davek od dohodkov iz dejavnosti in niso zajeti v prvi in drugi alineji prvega odstavka 9. člena ZKGZ;

– priglašene kot samostojni podjetniki posamezniki, ki so bile na lastno zahtevo sprejete v članstvo zbornice.

Osnova za zbornični prispevek B je dobiček iz opravljanja dejavnosti, ki se ne zmanjša za oprostitev, znižanja in olajšave, ki jih določajo predpisi o dohodnini.

Stopnja zborničnega prispevka B je 1,53 % od osnove.

Zavezancem za zbornični prispevek B, ki so hkrati člani Obrtno-podjetniške zbornice Slovenije, se lahko, v skladu s sporazumom med zbornicama, zbornični prispevek zniža za 50 %.

6. člen

(zbornični prispevek C)

Zbornični prispevek C plačujejo pravne osebe:

– ki se ukvarjajo pretežno s kmetijsko, gozdarsko ali ribiško dejavnostjo iz 3. člena ZKGZ, ne glede na pravno obliko.

Osnova za zbornični prispevek C za pravne osebe, ki se ukvarjajo pretežno s kmetijsko, gozdarsko ali ribiško dejavnostjo iz 3. člena ZKGZ, ne glede na pravno obliko, je znesek obračunane amortizacije in vkalkuliranih plač v preteklem letu.

Stopnja zborničnega prispevka C je 0,20 % od osnove.

Zavezancem za zbornični prispevek C, ki so hkrati člani Obrtno-podjetniške zbornice Slovenije, se lahko, v skladu s sporazumom med zbornicama, zbornični prispevek zniža za 50 %.

7. člen

(zbornični prispevek pravnih oseb – prostovoljnih članic)

Pravnim osebam – prostovoljnim članicam se zbornični prispevek odmeri v višini 0,20 % od zneska obračunane amortizacije in vkalkuliranih plač v preteklem letu od tistega dela svojega poslovanja, ki se nanaša na kmetijsko, gozdarsko ali ribiško dejavnost oziroma na prodajo ali predelavo kmetijskih, gozdarskih ali ribiških proizvodov. Pravne osebe se s sprejemom v prostovoljno članstvo zavežejo, da bodo redno pošiljale izračunano osnovo skupaj s pisno obrazložitvijo.

Pravnim osebam – prostovoljnim članicam, ki ne izpolnjujejo pogojev za odmero zborničnega prispevka C, se zbornični prispevek odmeri v višini 224,85 EUR.

8. člen

(odmera prispevka članom, ki izpolnjujejo pogoje za članstvo po dveh podlagah)

Članu zbornice (fizični ali pravni osebi), ki izpolnjuje pogoje za članstvo v zbornici hkrati na dveh podlagah, se ugotovi prispevna obveznost po obeh podlagah, odmeri pa samo tisti zbornični prispevek, katerega znesek je večji.

9. člen

(odmera zborničnega prispevka)

Zbornični prispevek za leto 2017 se odmeri do 31. 12. 2018.

10. člen

(rok za plačilo zborničnega prispevka A, B in pavšalnega zneska)

Zavezanci za zbornični prispevek A in zbornični prispevek B, ki ne presega 100,00 EUR, ter zavezanci za pavšalni znesek plačajo zbornični prispevek v enkratnem znesku najkasneje v 30 dneh po izdaji odločbe.

Zavezanci za zbornični prispevek A ali zbornični prispevek B, pri katerih odmerjeni zbornični prispevek presega 100,00 EUR lahko plačajo zbornični prispevek v dveh enakih obrokih, od katerih prvi zapade v plačilo v 30 dneh, drugi pa v 60 dneh po izdaji odločbe.

11. člen

(roki za plačilo zborničnega prispevka C in zborničnega prispevka pravnih oseb – prostovoljnih članic)

Zavezanci za zbornični prispevek C in pravne osebe iz 7. člena tega Sklepa plačajo zbornični prispevek v 30 dneh po izdaji odločbe.

Zavezanci za zbornični prispevek C, pri katerih odmerjeni zbornični prispevek presega 200,00 EUR, lahko plačajo zbornični prispevek v dveh enakih obrokih, od katerih prvi zapade v plačilo v 30 dneh, drugi pa v 60 dneh po izdaji odločbe.

12. člen

(odločanje o odpisu, delnem odpisu, odlogu ali obročnem plačevanju)

Zbornični prispevek se lahko zavezanecu odpiše, če izpolnjuje katerega od naslednjih kriterijev:

– ne dosega usklajenega zneska minimalnega mesečnega dohodka na družinskega člana, ki ga na podlagi Zakona o socialnem varstvu objavi minister za delo, družino in socialne zadeve (potrdilo o skupnem gospodinjstvu, potrdilo o prejemkih družinskih članov),

– v primerih naravnih in drugih nesreč, razen, če zaradi teh že ni bil zmanjšan katastrski dohodek pri odmeri zborničnega prispevka (potrdilo pristojnega organa o naravni nesreči na kmetiji),

– smrti družinskega člana, daljše bolezni oziroma poškodbe zavezanca ali njegovega družinskega člana oziroma invalidnosti zavezanca ali njegovega družinskega člana, če bi plačilo zborničnega prispevka ogrozilo preživljanje zavezanca ali njegovih družinskih članov (dokazilo, da je zaradi smrti ali zdravljenja ogroženo preživljanje),

– v drugih primerih, ko zavezanec izkaže utemeljen razlog, ki ni zajet v zgoraj navedenih kriterijih, če bi plačilo zborničnega prispevka ogrozilo preživljanje zavezanca ali njegovega družinskega člana (ustrezna dokazila, ki dokazujejo utemeljen razlog, zaradi katerega je ogroženo preživljanje).

Pri odločanju o odpisu zborničnega prispevka se upošteva premoženjsko stanje zavezanca in njegovih družinskih članov v času, ko se o odpisu odloča.

Vloga za odpis zborničnega prispevka se vložijo na posebnem obrazcu v roku 60 dni od dne izdaje odločbe o odmeri zborničnega prispevka. Zbornični prispevek se zavezanecu odpiše deloma ali v celoti in sicer za odmero, za katero je zavezanec vložil vlogo za odpis. Če je iz okoliščin mogoče sklepati, da se premoženjsko stanje zavezanca ne bo popravilo, se zbornični prispevek lahko odpiše za več let ali trajno.

V primerih iz druge alineje prvega odstavka se zbornični prispevek odpiše delno in sicer na način, da se celotni odmerjeni zbornični prispevek zniža za odstotek ocenjene višine škode. V kolikor je škoda nastala na stanovanjskih oziroma kmetijskih objektih, se odmerjeni zbornični prispevek na vsakih 5.000 EUR ocenjene škode zniža za 10 %. Razlogi iz druge alineje prvega odstavka se upoštevajo samo za odmerni obdobje, na katerega se nanašajo.

V primerih iz druge alineje prvega odstavka, ko je škoda nastala na kmetijskih in gozdnih zemljiščih, katerih vlagatelji vloge za odpis niso lastniki, uradni zakupniki in zanje tudi nimajo v skladu z zakonom o dohodnini urejene dejanske upo-

rabe, in jim zato za ta zemljišča tudi ni bil odmerjen zbornični prispevek, se vloga za odpis zborničnega prispevka zavrne.

Plačilo zborničnega prispevka se zavezanecu lahko odloži dokler trajajo razlogi, zaradi katerih prispevka ne more plačati, oziroma se mu dovoli plačilo v največ šestih mesečnih obrokih, če izkaže, da bi izterjava lahko ogrozila njegovo preživljanje ali preživljanje njegovega družinskega člana.

O odpisu, odlogu ali obročnem plačevanju zborničnega prispevka, na predlog Komisije za odpis zborničnega prispevka, odloča Upravni odbor zbornice.

Če zavezanec v času teka postopka za odpis zbornični prispevek plača, se šteje, da je vloga za odpis zborničnega prispevka umaknil.

13. člen

(postopek odmere, pobiranja in izterjave zborničnih prispevkov)

Zbornica svojim članom odmerja zbornični prispevek, ga pobira in izterjuje.

Ob izterjavi neplačanega zborničnega prispevka se zaračunavajo zamudne obresti in stroški izterjave.

14. člen

(začetek veljavnosti)

Ta Sklep prične veljati z dnem, ko ga sprejme Svet zbornice. Določba tretjega odstavka 3. člena tega Sklepa začne veljati, ko da k stopnji 4,80 % soglasje Vlada Republike Slovenije. V kolikor Vlada Republike Slovenije soglasja ne izda, stopnja zborničnega prispevka A, določena v tretjem odstavku 3. člena tega Sklepa znaša 4,00 % od osnove.

Sklep se objavi v Uradnem listu Republike Slovenije.

Št. 426-1/2015-11

Ljubljana, dne 23. decembra 2016

Predsednik
Cvetko Zupančič l.r.

72. Sklep o določitvi zneska zamudnih obresti in zneska zborničnega prispevka Kmetijsko gozdarske zbornice Slovenije, ki se izterjuje

Na podlagi 23. člena Statuta Kmetijsko gozdarske zbornice Slovenije (Uradni list RS, št. 75/12 – UPB2 in 25/15) in v povezavi s 96., 146. in 149. členom Zakona o davčnem postopku (Uradni list RS, št. 13/11 – uradno prečiščeno besedilo, 32/12, 94/12, 101/13 – ZDavNepr, 111/13, 25/14 – ZFU, 40/14 – ZIN-B, 90/14, 91/15 in 63/16) je Upravni odbor Kmetijsko gozdarske zbornice Slovenije na seji dne 8. 12. 2017 sprejel

S K L E P

o določitvi zneska zamudnih obresti in zneska zborničnega prispevka Kmetijsko gozdarske zbornice Slovenije, ki se izterjuje

1.

Kmetijsko gozdarska zbornica Slovenije ne zaračuna zamudnih obresti, dokler znesek obresti ne preseže 0,30 EUR.

2.

Kmetijsko gozdarska zbornica Slovenije ne predlaga postopka izvršbe neplačanega zborničnega prispevka, dokler znesek zborničnega prispevka po enem izvršilnem naslovu na dan zapadlosti ne doseže 3,34 EUR.

3.

Ta sklep velja od dneva sprejetja in se objavi v Uradnem listu Republike Slovenije.

Z dnem uveljavitve tega sklepa preneha veljati Sklep o določitvi zneska zamudnih obresti in zneska zborničnega prispevka Kmetijsko gozdarske zbornice Slovenije, ki se izterjuje (Uradni list RS, št. 97/05).

Št. 410-1/2012-70
Ljubljana, dne 8. decembra 2017

Predsednik
Cvetko Zupančič l.r.

73. Sklep o določitvi članarine OOO Ljubljana Vič za leto 2018

Na podlagi 33.b člena Statuta Območne obrtno-podjetniške zbornice Ljubljana Vič, je skupščina Območne obrtno-podjetniške zbornice Ljubljana Vič na 7. redni seji dne 7. 12. 2017 sprejela

S K L E P
o določitvi članarine OOO Ljubljana Vič za leto 2018

I.

Članarino OOO Ljubljana Vič plačujejo člani Območne obrtno-podjetniške zbornice Ljubljana Vič (v nadaljnjem besedilu: OOO Ljubljana Vič) za storitve in naloge, ki jih OOO Ljubljana Vič opravlja skladno z drugim odstavkom 33.a člena Statuta.

II.

Članarina OOO Ljubljana Vič za leto 2018 znaša 10,00 EUR mesečno.

III.

Skladno s 33.a členom statuta OOO Ljubljana Vič nastopi obveznost plačevanja članarine OOO Ljubljana Vič z dnem, ko član postane ali je zavezanec za plačilo članarine po Obrtnem zakonu. V primeru, ko obveznost plačila članarine nastane tekom meseca, nastane obveznost plačevanja članarine OOO Ljubljana Vič s prvim dnem naslednjega meseca, oziroma če članstvo v OOO Ljubljana Vič preneha tekom meseca, preneha obveznost plačevanja članarine OOO Ljubljana Vič zadnjega dne v mesecu, v katerem je članstvo prenehalo.

IV.

Članarina se plačuje trimesečno, najpozneje do vsakega 15. v drugem mesecu trimesečnega obdobja. Na pisno zahtevo člana se lahko članarina plačuje mesečno, najpozneje do vsakega 15. v tekočem mesecu za pretekli mesec ali letno do 15. v drugem tekočem mesecu letnega obdobja.

V.

Članarina se plačuje na podlagi izstavljenega računa za vsakega člana posebej, ki ga izda Območna obrtno-podjetniška zbornica Ljubljana Vič.

Članarina se na podlagi računa plačuje OOO Ljubljana Vič na njen transakcijski račun.

Zapadlo in neplačano članarino izterjuje Območna obrtno-podjetniška zbornica Ljubljana Vič, skladno s statutom OOO Ljubljana Vič.

VI.

Ta sklep začne veljati s 1. 1. 2018 in se objavi Uradnem listu Republike Slovenije ter se skladno s statutom OOO Ljubljana Vič posreduje zavezancem za plačilo članarine OOO Ljubljana Vič.

Jernej Dolinar l.r.
Predsednik skupščine OOO Ljubljana Vič

OBČINE

DOL PRI LJUBLJANI

74. Statut Občine Dol pri Ljubljani (uradno prečiščeno besedilo – UPB2)

Na podlagi 94. člena Poslovnika Občinskega sveta Občine Dol pri Ljubljani (Uradni list RS, št. 21/12 in 21/15) je občinski svet na 16. redni seji dne 20. 12. 2017 sprejel uradno prečiščeno besedilo Statuta Občine Dol pri Ljubljani, ki obsega:

- Statut Občine Dol pri Ljubljani (Uradni list RS, št. 48/10 z dne 14. 6. 2010),
- Spremembe Statuta Občine Dol pri Ljubljani (Uradni list RS, št. 50/14 z dne 4. 7. 2014),
- Spremembe in dopolnitve Statuta Občine Dol pri Ljubljani (Uradni list RS, št. 15/15 z dne 2. 3. 2015),
- Statut Občine Dol pri Ljubljani – uradno prečiščeno besedilo – UPB1 (Uradni list RS, št. 6/16 z dne 29. 1. 2016),
- Spremembe in dopolnitve Statuta Občine Dol pri Ljubljani (Uradni list RS, št. 68/17 z dne 1. 12. 2017).

Št. 0320-0005/2017-2

Dol pri Ljubljani, dne 20. decembra 2017

Župan
Občine Dol pri Ljubljani
mag. Janez Tekavc l.r.

STATUT

Občine Dol pri Ljubljani (uradno prečiščeno besedilo – UPB2)

I. SPLOŠNE DOLOČBE

1. člen

Občina Dol pri Ljubljani je samoupravna lokalna skupnost ustanovljena z zakonom na območju naslednjih naselij: Beričvo, Brinje, Dol pri Ljubljani, Dolsko, Kamnica, Kleče pri Dolu, Klopce, Križevska vas, Laze pri Dolskem, Osredke, Petelinje, Podgora pri Dolskem, Senožeti, Videm, Vinje, Vrh pri Dolskem, Zaboršt pri Dolu, Zagorica pri Dolskem in Zajelše.

Sedež občine je v Dolu pri Ljubljani, Dol pri Ljubljani 1.

Občina je pravna oseba javnega prava s pravico poseovati, pridobivati in razpolagati z vsemi vrstami premoženja.

Občino predstavlja in zastopa župan.

Območje, ime in sedež občine se lahko spremenijo z zakonom po postopku, ki ga določa zakon.

Območja in imena naselij v občini se v skladu z zakonom spremenijo z občinskim odlokom.

2. člen

Občina Dol pri Ljubljani (v nadaljnjem besedilu: občina) v okviru ustave in zakona samostojno ureja in opravlja naloge, določene v 21. členu Zakona o lokalni samoupravi ter naloge, določene s predpisi občine na podlagi zakona.

Občine lahko opravljajo posamezne naloge iz državne pristojnosti, če država za to zagotovi potrebna sredstva.

3. člen

Osebe, ki imajo na območju občine stalno prebivališče, so občani.

Občani odločajo o lokalnih javnih zadevah po organih občine, ki jih volijo na podlagi splošne in enake volilne pravice na svobodnih volitvah s tajnim glasovanjem ter v drugih organih v skladu s tem statutom.

Občani sodelujejo pri upravljanju lokalnih javnih zadev tudi na zborih občanov, z referendumom in ljudsko iniciativo.

Na osnovi odločitve organov občine se lahko v posamezne oblike odločanja vključijo tudi osebe, ki imajo v občini začasno prebivališče, in osebe, ki so lastniki zemljišč in drugih nepremičnin na območju občine.

4. člen

Občina pri uresničevanju skupnih nalog sodeluje s sosednjimi in drugimi občinami, širšimi lokalnimi skupnostmi in državami.

Občina lahko sodeluje tudi z lokalnimi skupnostmi drugih držav ter z mednarodnimi organizacijami lokalnih skupnosti.

Občina sodeluje z drugimi občinami po načelih prostovoljnosti in solidarnosti in lahko v ta namen ustanavlja zveze, združuje sredstva, ustanavlja skupne organe ter organe skupne občinske uprave, javne sklade, javne zavode in javna podjetja.

Občine se zaradi predstavljanja in uveljavljanja lokalne samouprave ter usklajevanja in skupnega zagotavljanja skupnih interesov združujejo v združenja.

5. člen

Občina ima grb, zastavo in praznik, katerih oblika, vsebina in uporaba se določi z odlokom.

Občina ima žig, ki je okrogle oblike s premerom 35 mm. Žig ima v zunanjem krogu na zgornji polovici napis: OBČINA DOL PRI LJUBLJANI, v sredini žiga ima občinski grb, v spodnjem delu pa napis Dol pri Ljubljani.

Število, velikost, uporabo in hrambo žiga občine določi župan s sklepom.

Za prispevek k razvoju občine podeljuje občina zaslužnim občanom, organizacijam in drugim občinska priznanja, v skladu s posebnim odlokom.

II. NALOGE OBČINE

6. člen

Občina samostojno opravlja lokalne zadeve javnega pomena (izvirne naloge), določene z zakonom in s tem statutom, zlasti pa:

1. Normativno ureja lokalne zadeve javnega pomena tako, da:

- sprejema statut in druge predpise občine,
- sprejema proračun in zaključni račun občine,
- načrtuje prostorski razvoj ter sprejema prostorske akte,
- sprejema programe razvoja občine,
- predpisuje davke in prispevke iz svoje pristojnosti.

2. Upravlja občinsko premoženje tako, da:

- ureja način in pogoje upravljanja in gospodarjenja z občinskim premoženjem,
- pridobiva in razpolaga z vsemi vrstami premoženja,
- sklepa pogodbe o pridobitvi in odtujitvi nepremičnin in premičnin,
- sestavlja premoženjsko bilanco, s katero izkazuje vrednost svojega premoženja.

3. Omogoča pogoje za gospodarski razvoj občine tako, da:

- spremlja in analizira gospodarske rezultate v občini,
- sprejema prostorske akte, ki omogočajo in pospešujejo razvoj gospodarstva v občini,
- pospešuje gospodarski razvoj,
- sodeluje z gospodarskimi subjekti in v okviru interesov in nalog občine,
- pomaga gospodarskim subjektom pri razreševanju gospodarskih problemov,

– z javnimi sredstvi, v skladu s predpisi, pospešuje razvoj gospodarskih panog oziroma gospodarskih subjektov,

– skrbi za promocijo gospodarskih dejavnosti in turizma.

4. Ustvarja pogoje za gradnjo stanovanj in skrbi za povečanje najemnega socialnega sklada stanovanj tako, da:

– sprejema in uresničuje občinski stanovanjski program,

– zagotavlja sredstva za graditev, pridobitev in oddajanje neprofitnih stanovanj ter stanovanjskih stavb, namenjenih začasnemu reševanju stanovanjskih potreb socialno ogroženih oseb,

– spodbuja različne oblike zagotavljanja lastnih in najemnih stanovanj,

– zagotavlja sredstva za subvencioniranje najemnine in za izredno pomoč pri uporabi stanovanja,

– zagotavlja pogoje za razvijanje različnih oblik gradnje in prenove z ustrezno zemljiško in normativno politiko,

– sprejema usmeritve za projektiranje, gradnjo in prenovo stanovanj, ki izhajajo iz njenih lokalnih posebnosti, vključno z zunanjim videzom stanovanjskih stavb.

5. Skrbi za lokalne javne službe tako, da:

– zagotavlja izvajanje obveznih in izbirnih lokalnih javnih služb v skladu z zakonom,

– nadzira delovanje lokalnih javnih služb,

– gradi, vzdržuje in upravlja komunalno infrastrukturo ter objekte v lasti občine.

6. Zagotavlja in pospešuje vzgojno-izobraževalno in zdravstveno dejavnost tako, da:

– ustanovi vzgojno izobraževalni (javna osnovna šola in javni vrtec) zavod,

– zdravstveni zavod in v skladu z zakonom zagotavlja pogoje za njegovo delovanje,

– v skladu z zakoni, ki urejajo ta področja, zagotavlja sredstva za izvajanje teh dejavnosti in v okviru finančnih možnosti omogoča izvajanje nadstandardnih programov,

– sodeluje z vzgojno izobraževalnim zavodom in zdravstvenim zavodom,

– z različnimi ukrepi pospešuje vzgojno izobraževalno dejavnost in zdravstveno varstvo občanov,

– ustvarja pogoje za izobraževanje odraslih, ki je pomembno za razvoj občine in za kvaliteto življenja njenih prebivalcev,

– podeljuje koncesije s področja zdravstva, otroškega varstva, skrbi za starejše.

7. Pospešuje službe socialnega skrbstva, predšolskega varstva, osnovnega varstva otrok in družine, za socialno ogrožene, invalide in ostarele tako, da:

– spremlja stanje na tem področju,

– pristojnim organom in institucijam predlaga določene ukrepe na tem področju,

– sodeluje s centrom za socialno delo, javnimi zavodi in drugimi pristojnimi organi in institucijami,

– omogoča ustanavljanje in organizacijo institucij za varstvo in oskrbo ostarelih.

8. Pospešuje raziskovalno, kulturno in društveno dejavnost ter razvoj športa in rekreacije tako, da:

– omogoča dostopnost kulturnih programov in kulturnega udejstvovanja,

– določa občinski program športa,

– zagotavlja splošno izobraževalno knjižnično dejavnost,

– z dotacijami spodbuja te dejavnosti,

– sodeluje z društvi in jih vključuje v programe aktivnosti občine,

– skrbi za kulturno dediščino na svojem območju.

9. Skrbi za varstvo zraka, tal, vodnih virov, za varstvo pred hrupom, za zbiranje in odlaganje odpadkov in opravlja druge dejavnosti varstva okolja tako, da:

– izvaja naloge, ki jih določajo zakon, uredbe in drugi predpisi s področja varstva okolja,

– spremlja stanje na tem področju in v okviru svojih pristojnosti sprejema ukrepe, s katerimi zagotavlja varstvo okolja,

– sprejema splošne akte, s katerimi pospešuje in zagotavlja varstvo okolja ter določa ukrepe za zagotavljanje varstva okolja,

– sodeluje s pristojnimi inšpekcijskimi organi in jih obvešča o ugotovljenih nepravilnostih,

– z drugimi ukrepi pospešuje varstvo okolja v občini.

10. Upravlja, gradi in vzdržuje:

– občinske ceste, ulice in javne poti,

– površine za pešce in kolesarje,

– igrišča za šport in rekreacijo ter otroška igrišča,

– javne parkirne prostore, parke, trge in druge javne površine ter

– zagotavlja varnost v cestnem prometu na občinskih cestah in ureja promet v občini,

– objekte, ki jih potrebuje za izvrševanje svojih nalog.

11. Skrbi za požarno varnost in varnost občanov v primeru elementarnih in drugih nesreč tako, da v skladu z merili in normativi:

– organizira reševalno pomoč v požarih,

– organizira obveščanje, alarmiranje, pomoč in reševanje za primere elementarnih in drugih nesreč,

– zagotavlja sredstva za organiziranje, opremljanje in izvajanje požarne varnosti in varstva pred naravnimi nesrečami,

– zagotavlja sredstva za odpravo posledic elementarnih in drugih naravnih nesreč,

– sodeluje z občinskim poveljstvom gasilske službe in štabom za civilno zaščito ter spremlja njihovo delo,

– opravlja druge naloge, ki pripomorejo k boljši požarni varnosti in varstvu pred elementarnimi in drugimi nesrečami.

12. Ureja javni red v občini tako, da:

– prejema programe varnosti,

– določa prekrške in globe za prekrške, s katerimi se kršijo predpisi občine,

– organizira občinsko redarstvo,

– opravlja inšpekcijsko nadzorstvo nad izvajanjem občinskih predpisov in drugih aktov, s katerimi ureja zadeve iz svoje pristojnosti, če ni z zakonom drugače določeno,

– opravlja druge naloge v okviru teh pristojnosti.

7. člen

V okviru lokalnih zadev javnega pomena občina opravlja tudi naloge, ki se nanašajo na:

– ugotavljanje javnega interesa za uresničevanje predkupnih pravic občine v skladu z zakonom in v primeru razlastitve nepremičnin za potrebe občine,

– določanje namembnosti prostora,

– gospodarjenje s stavbnimi zemljišči in določanje pogojev za njihovo uporabo,

– evidenco občinskih zemljišč in drugega premoženja,

– zagotavljanje varstva naravnih in kulturnih spomenikov v sodelovanju s pristojnimi institucijami,

– ureja druge lokalne zadeve javnega pomena.

8. člen

Občina opravlja statistične, evidenčne in analitične naloge za svoje potrebe.

Občina obdeluje podatke, ki jih potrebuje za opravljanje nalog iz svoje pristojnosti in jih pridobi v skladu z zakonom.

III. ORGANI OBČINE

1. Skupne določbe

9. člen

Organi občine so:

– občinski svet,

– župan in

– nadzorni odbor občine.

Občina ima volilno komisijo kot samostojni občinski organ, ki v skladu z zakonom o lokalnih volitvah in drugimi predpisi ter

splošnimi akti občine skrbi za izvedbo volitev in referendumov ter varstvo zakonitosti volilnih postopkov.

Občina ima tudi druge organe, katerih ustanovitev in naloge določa zakon.

Volitve oziroma imenovanja organov občine oziroma članov občinskih organov se izvajajo v skladu z zakonom in tem statutom.

Člani občinskega sveta, župan in podžupana so občinski funkcionarji.

10. člen

Občina ima občinsko upravo, ki v skladu z zakonom, statutom in splošnimi akti občine opravlja upravne, strokovne, pospeševalne in razvojne naloge ter naloge v zvezi z zagotavljanjem javnih služb iz občinske pristojnosti.

Občinska uprava odloča o upravnih stvareh iz občinske pristojnosti na prvi stopnji ter opravlja inšpekcijske naloge in naloge občinskega redarstva oziroma drugih služb nadzora.

Občinsko upravo ustanovi občinski svet na predlog župana z odlokom, s katerim določi njihovo notranjo organizacijo in delovno področje.

Občinsko upravo lahko sestavljajo organi občinske uprave oziroma notranje organizacijske enote.

Občinsko upravo vodi direktor občinske uprave, usmerja in nadzoruje pa jo župan.

11. člen

Če ni v zakonu ali tem statutu drugače določeno, lahko organi občine, ki delajo na sejah, sprejemajo odločitve, če je na seji navzoča večina članov organa občine.

12. člen

Delo organov občine je javno.

Javnost dela se zagotavlja z obveščanjem javnosti o delu občinskih organov, predvsem pa z uradnim objavljanim splošnih aktov občine, z navzočnostjo občanov in predstavnikov sredstev javnega obveščanja na javnih sejah občinskih organov, spremljanjem sej preko elektronskih in drugih medijev, vpogledom v dokumentacijo in gradiva, ki so podlaga za odločanje občinskih organov.

Način zagotavljanja javnosti dela občinskih organov, razloge in postopke izključitve javnosti s sej organov občine, pravice javnosti ter zagotovitev varstva osebnih podatkov, dokumentov in gradiv, ki vsebujejo podatke, ki so v skladu z zakonom, drugim predpisom ali splošnim aktom občine oziroma druge javne ali zasebno pravne osebe zaupne narave oziroma državna, vojaška ali uradna tajnost, določajo zakoni, ta statut, podrobne določbe o izključitvi javnosti pa določa poslovnik občinskega sveta.

Občani in njihovi pravni zastopniki imajo pravico vpogleda v dokumente, ki so podlaga za odločanje organov občine o njihovih pravicah, obveznostih in pravnih koristih, če izkažejo pravni interes.

2. Občinski svet

13. člen

Občinski svet je najvišji organ odločanja o vseh zadevah v okviru pravic in dolžnosti občine.

Občinski svet šteje 13 članov.

Člani občinskega sveta se volijo za štiri leta. Mandat članov občinskega sveta se začne s potekom mandata prejšnjih članov občinskega sveta ter traja do prve seje na naslednjih rednih volitvah izvoljenega občinskega sveta, če ni z zakonom drugače določeno.

Občinski svet se konstituira na prvi seji, na kateri je potrjen več kot polovica mandatov članov občinskega sveta.

Prvo sejo občinskega sveta skliče prejšnji župan najkasneje v 20 dneh po izvolitvi članov občinskega sveta, če je za izvolitev župana potreben drug krog volitev, pa najkasneje v 10 dneh po drugem krogu volitev.

14. člen

Volitve članov občinskega sveta so neposredne in se opravijo na podlagi splošne in enake volilne pravice s tajnim glasovanjem v skladu z zakonom.

Občinski svet se voli po proporcionalnem sistemu.

O oblikovanju volilnih enot za volitve občinskega sveta odloči občinski svet z odlokom.

15. člen

Občinski svet sprejema statut občine, poslovnik občinskega sveta, odloke in druge predpise občine ter sprejema mnenja o vsebini zakonov in drugih predpisov, ki se tičejo koristi občine.

V okviru svojih pristojnosti občinski svet predvsem:

– sprejema prostorske plane in druge plane razvoja občine,

– sprejema občinski proračun in zaključni račun,

– odloča o dodelitvi pomoči humanitarne narave in pomočeh za ublažitev posledic naravnih in drugih nesreč ter požarov in o simboličnih nagradah občanov za posebne priložnosti,

– sprejme odlok o notranji organizaciji in delovnem področju občinske uprave na predlog župana,

– v sodelovanju z občinskimi sveti drugih občin ustanavlja skupne organe občinske uprave ter skupne organe za izvrševanje ustanoviteljskih pravic v javnih zavodih in javnih podjetjih,

– daje soglasje k prenosu nalog iz državne pristojnosti na občino in odloča o na občino prenesenih zadevah iz državne pristojnosti, če po zakonu o teh zadevah ne odloča drug občinski organ,

– nadzoruje delo župana, podžupanov in občinske uprave glede izvajanja odločitev občinskega sveta,

– potrjuje mandate članov občinskega sveta ter ugotavlja predčasno prenehanje mandata občinskega funkcionarja,

– imenuje člane nadzornega odbora in na predlog nadzornega odbora opravi predčasno razrešitev člana nadzornega odbora,

– imenuje in razrešuje člane komisij in odborov občinskega sveta,

– odloča o pridobitvi in odtujitvi občinskega premoženja, kolikor z zakonom, s statutom občine ali z odlokom ni določeno drugače,

– odloča o najemu posojila in dajanju poroštva,

– razpisuje referendum,

– s svojim aktom, v skladu z zakonom, določa višino sejnine članov občinskega sveta in plačila za opravljanje nalog članov drugih občinskih organov in delovnih teles, ki jih imenuje, merila za določitev plače direktorjev javnih podjetij in predstavnikov ustanovitelja v njihovih organih ter v soglasju z ministri, pristojnimi za posamezna področja, določa plačne razrede za določitev plač ravnateljev ali direktorjev javnih zavodov, agencij in javnih skladov,

– določa vrste lokalnih javnih služb in način izvajanja lokalnih javnih služb,

– ustanavlja javne zavode in javna podjetja ter druge pravne osebe javnega prava v skladu z zakonom,

– imenuje in razrešuje člane sveta za preventivo in vzgojo v cestnem prometu in člane drugih organov občine, ustanovljenih na podlagi zakona,

– določi organizacijo in način izvajanja varstva pred naravnimi in drugimi nesrečami za obdobje petih let, katerega sestavni del je tudi program varstva pred požari,

– sprejme program in letni načrt varstva pred naravnimi in drugimi nesrečami, sestavni del je tudi letni načrt varstva pred požari,

– določi organizacijo občinskega sveta ter način njegovega delovanja v vojni,

– sprejme odlok o varstvu pred naravnimi in drugimi nesrečami in določi varstvo pred požari, ki se opravlja kot javna služba,

– odloča o drugih zadevah, ki jih določa zakon in ta statut.

16. člen

Člani občinskega sveta opravljajo svojo funkcijo nepoklicno.

Funkcija člana občinskega sveta in podžupana ni združljiva s funkcijo župana, člana nadzornega odbora, kot tudi ne z delom v občinski upravi ali službi ter z drugimi funkcijami, za katere tako določa zakon.

Član občinskega sveta, ki je imenovan za podžupana, opravlja funkcijo člana občinskega sveta in funkcijo podžupana hkrati. Podžupan, ki v primeru predčasnega prenehanja mandata župana opravlja funkcijo župana, v tem času ne opravlja funkcije člana občinskega sveta.

17. člen

Župan predstavlja občinski svet ter sklicuje in vodi njegove seje, nima pa pravice glasovanja.

Za vodenje sej občinskega sveta lahko župan pooblasti podžupana ali drugega člana občinskega sveta. Če je župan odstoten ali zadržan, vodi sejo podžupan.

Če nastopijo razlogi, zaradi katerih župan, podžupan oziroma pooblaščen član občinskega sveta, ne more voditi že sklicane seje, jo brez posebnega pooblastila vodi najstarejši član občinskega sveta.

Župan sklicuje seje občinskega sveta v skladu z določbami tega statuta in poslovnika občinskega sveta ter glede na potrebe odločanja na občinskem svetu, mora pa jih sklicati najmanj štirikrat letno. Podžupan lahko opravi sklic seje le na podlagi posamičnega pooblastila župana.

Župan mora sklicati sejo občinskega sveta, če to zahteva najmanj četrtnina članov občinskega sveta, seja pa mora biti v petnajstih dneh po tem, ko je bila podana pisna zahteva za sklic seje, ki je vsebovala predlog dnevnega reda in nujno potrebno gradivo oziroma utemeljeno zahtevo občinski upravi za pripravo gradiva. Župan mora dati na dnevni red seje predlagane točke. Predlagan dnevi red pa lahko dopolni še z novimi točkami.

Če seja občinskega sveta ni sklicana v roku sedmih dni po prejemu pisne zahteve, jo lahko skličejo člani občinskega sveta, ki so zahtevo podali. Župan in občinska uprava so dolžni zagotoviti pogoje za vodenje in izvedbo seje.

18. člen

Strokovno pripravo gradiv, organizacijsko in administrativno delo za potrebe občinskega sveta ter pomoč pri pripravi sej občinskega sveta ter njegovih komisij in odborov zagotavlja občinska uprava, ki po odredbi župana sodeluje na seji občinskega sveta.

19. člen

Občinski svet dela in odloča na sejah.

Dnevni red seje občinskega sveta predlaga župan.

Vsak član občinskega sveta lahko predlaga občinskemu svetu v sprejem odloke in druge akte iz njegove pristojnosti, razen proračuna in zaključnega računa proračuna in drugih aktov, za katere je v zakonu ali v statutu občine določeno, da jih sprejme občinski svet na predlog župana.

Župan mora predloge komisij in odborov občinskega sveta ter predloge članov občinskega sveta iz prejšnjega odstavka dati na dnevni red, ko so pripravljene tako, kot je določeno v poslovniku občinskega sveta.

O sprejemu dnevnega reda odloča občinski svet na začetku seje.

Na vsaki seji občinskega sveta mora biti predvidena točka za vprašanja in odgovore na vprašanja, ki jih postavljajo člani sveta.

Za vsako sejo občinskega sveta se pošlje vabilo županu, podžupanoma in članom občinskega sveta, kadar to zahteva dnevni red, pa tudi drugim osebam. Sklic seje občinskega sveta se objavi na spletni strani občine.

Predsednik nadzornega odbora občine, predsedniki komisij in odborov občinskega sveta ter direktor občinske uprave so se dolžni udeležiti seje občinskega sveta in odgovarjati na vprašanja članov občinskega sveta, kadar se obravnavajo vprašanja iz njihove pristojnosti oziroma njihovega področja dela.

20. člen

Občinski svet veljavno sklepa, če je na seji navzoča večina njegovih članov. Občinski svet sprejema odločitve z večino opredeljenih glasov navzočih članov, razen če zakon določa drugačno večino.

Občinski svet sprejema odločitve z javnim glasovanjem. V zapisniku seje sveta se navede, kdo je glasoval za, kdo proti in kdo je bil vzdržan. Tajno se glasuje v primeru, ko je tako določeno z zakonom, ali če tako sklene občinski svet na obrazložen predlog.

Način dela in odločanja, razmerja do drugih občinskih organov ter druga vprašanja delovanja občinskega sveta se določijo s poslovnikom, ki ga sprejme občinski svet z dvotretninsko večino navzočih članov.

Odločitve občinskega sveta izvršujeta župan in občinska uprava.

Župan oziroma po njegovem pooblastilu direktor občinske uprave o izvrševanju odločitev občinskega sveta poročata občinskemu svetu najmanj enkrat letno.

21. člen

Predčasno prenehanje mandata člana občinskega sveta ureja zakon.

Razlogi za prenehanje mandata člana občinskega sveta se ugotovijo na podlagi pravnomočne sodne odločbe ali pisnega obvestila o odločitvi člana občinskega sveta.

Članu občinskega sveta preneha mandat z dnem, ko poda županu odstopno izjavo.

Občinski svet sprejme ugotovitveni sklep na prvi seji po nastanku razlogov iz prvega odstavka tega člena.

Izvolitev oziroma potrditev mandata nadomestnega člana občinskega sveta določa zakon.

2.1 Odbori in komisije občinskega sveta

22. člen

Občinski svet ima komisijo za mandatna vprašanja, volitve in imenovanja.

Občinski svet lahko ustanovi eno ali več komisij in odborov kot svoja stalna ali občasna delovna telesa.

Občinski svet ustanovi komisijo, ki jo določa področni zakon. Če zakon ne določa delovnega področja in organizacije, se to določi v sklepu o ustanovitvi.

Občasna delovna telesa ustanovi občinski svet s sklepom, s katerim določi naloge delovnega telesa in število članov ter opravi imenovanje.

23. člen

Komisija za mandatna vprašanja, volitve in imenovanja ima 5 članov, ki jih občinski svet imenuje izmed svojih članov.

Komisija za mandatna vprašanja, volitve in imenovanja opravlja zlasti naslednje naloge:

- občinskemu svetu predlaga kandidate za delovna telesa občinskega sveta in druge organe, ki jih imenuje občinski svet,
- občinskemu svetu ali županu daje pobude oziroma predloge v zvezi s kadrovskimi vprašanji v občini,
- obravnava druga vprašanja, ki mu jih določi občinski svet in
- izdaja akte v zvezi s pravicami in obveznostmi funkcionarjev.

24. člen

Črtan.

25. člen

Črtan.

26. člen

Črtan.

27. člen

Črtan.

28. člen

Črtan.

3. Župan

29. člen

Župana volijo volivci na neposrednih in tajnih volitvah. Volitve župana se opravijo v skladu z zakonom.

Mandatna doba župana traja štiri leta.

Novoizvoljeni župan nastopi mandat, ko občinski svet na svoji prvi seji po izvolitvi članov občinskega sveta na podlagi potrdira občinske volilne komisije o izvolitvi župana odloči o morebitnih pritožbah drugih kandidatov ali predstavnikov kandidatov za župana oziroma ugotovi, da takih pritožb ni bilo.

Župan opravlja funkcijo nepoklicno. Župan se lahko odloči, da bo funkcijo opravljal poklicno. O svoji odločitvi mora pisno obvestiti občinski svet.

30. člen

Župan predstavlja in zastopa občino.

Poleg tega župan predvsem:

– predlaga občinskemu svetu v sprejem proračun občine in zaključni račun proračuna, odloke in druge akte iz pristojnosti občinskega sveta,

– izvršuje občinski proračun ter pooblašča druge osebe za izvajanje posameznih nalog izvrševanja občinskega proračuna,

– skrbi za izvajanje splošnih aktov občine in drugih odločitev občinskega sveta,

– odloča o pridobitvi in odtujitvi premičnega premoženja ter o pridobitvi nepremičnega premoženja v vrednosti za to namenjene proračunske postavke,

– skrbi za objavo statuta, odlokov in drugih splošnih aktov občine,

– določi sistemizacijo ter izvršuje pravice in dolžnosti delodajalca,

– imenuje in razrešuje direktorja občinske uprave in predstojnika organa skupne občinske uprave, skupaj z drugimi župani občin ustanoviteljic,

– usmerja in nadzoruje delo občinske uprave in organov skupne občinske uprave,

– opravlja druge naloge, ki jih določa zakon in ta statut.

Župan v skladu z zakonom odloča tudi o na občino prenesenih zadevah iz državne pristojnosti.

31. člen

Župan lahko zadrži objavo splošnega akta občine, če meni, da je neustaven ali nezakonit in predlaga občinskemu svetu, da o njem ponovno odloči na prvi naslednji seji, pri čemer mora navesti razloge za zadržanje.

Če občinski svet vztraja pri svoji odločitvi, se splošni akt objavi, župan pa lahko vloži pri ustavnem sodišču zahtevo za oceno njegove skladnosti z ustavo in zakonom.

Župan zadrži izvajanje odločitve občinskega sveta, če meni, da je nezakonita, ali je v nasprotju s statutom ali drugim splošnim aktom občine, in predlaga občinskemu svetu, da o njej ponovno odloči na prvi naslednji seji, pri čemer mora navesti razloge za zadržanje.

Ob zadržanju izvajanja odločitve občinskega sveta župan opozori pristojno ministrstvo na nezakonitost take odločitve. Če občinski svet ponovno sprejme enako odločitev, lahko župan začne postopek pri upravnem sodišču.

Če se odločitev občinskega sveta nanaša na zadevo, ki je z zakonom prenesena v opravljanje občini, župan opozori pristojno ministrstvo na nezakonitost oziroma neprimernost take odločitve.

32. člen

Župan opravlja z zakonom predpisane naloge na področju zaščite in reševanja, predvsem pa:

– skrbi za izvajanje priprav za varstvo pred naravnimi in drugimi nesrečami in uresničevanje zaščitnih ukrepov ter za odpravljanje posledic naravnih in drugih nesreč,

– imenuje poveljnika in štab civilne zaščite občine ter poverjenike za civilno zaščito, sprejme načrt zaščite in reševanja,

– vodi zaščito, reševanje in pomoč,

– določi organizacije, ki opravljajo javno službo oziroma naloge zaščite, reševanja in pomoči in organizacije, ki morajo izdelati načrte zaščite in reševanja,

– ugotavlja in razglasa stopnjo požarne ogroženosti v naravnem okolju na območju občine,

– sprejema akte in ukrepe v vojnem stanju, če se občinski svet ne more sestati,

– v primeru nastale nevarnosti odredi evakuacijo ogroženih in prizadetih prebivalcev,

– predlaga pristojnemu organu razporeditev državljanov na delovno dolžnost, dolžnost v civilni zaščiti ter materialno dolžnost.

33. člen

V primeru razmer, v katerih bi bilo lahko v večjem obsegu ogroženo življenje in premoženje občanov, pa se občinski svet ne more pravočasno sestati, lahko župan sprejme začasne nujne ukrepe. Te mora predložiti v potrditev občinskemu svetu takoj, ko se ta lahko sestane.

34. člen

Za pomoč pri opravljanju nalog župana ima občina največ dva podžupana. Podžupana izmed članov občinskega sveta imenuje in razrešuje župan.

Podžupan pomaga županu pri njegovem delu ter opravlja posamezne naloge iz pristojnosti župana, za katere ga župan pooblasti.

Podžupan nadomešča župana v primeru njegove odsotnosti ali zadržanosti. V času nadomeščanja opravlja podžupan tekoče naloge iz pristojnosti župana in tiste naloge, za katere ga župan pooblasti.

Podžupan v primeru predčasne prenehanja mandata župana začasno opravlja funkcijo župana. Podžupan, ki opravlja funkcijo župana, nima pravice glasovati za odločitve občinskega sveta.

V soglasju z županom, se lahko podžupan odloči, da bo funkcijo opravljal poklicno, o čemer obvesti občinski svet.

35. člen

Kadar nastopijo razlogi, da tako župan kot podžupana ne morejo opravljati svoje funkcije, nadomešča župana član občinskega sveta, ki ga določi župan, če ga ne določi, pa najstarejši član občinskega sveta.

V času nadomeščanja opravlja član občinskega sveta tekoče naloge iz pristojnosti župana.

36. člen

Če je tako določeno v zakonu ali drugem predpisu, lahko tudi župan imenuje komisije in druge strokovne organe občine.

Župan lahko ustanovi komisije in druga delovna telesa kot strokovna in posvetovalna telesa za proučevanje posameznih zadev iz svoje pristojnosti.

37. člen

Predčasno prenehanje mandata župana je določeno z zakonom.

Županu preneha mandat z dnem, ko o svojem odstopu obvesti občinski svet in občinsko volilno komisijo.

Če županu preneha mandat več kot šest mesecev pred potekom mandatne dobe, razpiše občinska volilna komisija nadomestne volitve.

Podžupanu preneha mandat s prenehanjem mandata člana občinskega sveta.

Podžupanu preneha mandat podžupana, če ga župan razreši in z izvolitvijo novega župana, če je prejšnjemu predčasno prenehal mandat. Prenehanje mandata podžupana zaradi razrešitve ali izvolitve novega župana ne vpliva na njegov mandat člana občinskega sveta.

4. Nadzorni odbor

38. člen

Nadzorni odbor občine je najvišji organ nadzora javne porabe v občini.

Nadzorni odbor ima v skladu z zakonom naslednje pristojnosti:

- opravlja nadzor nad razpolaganjem s premoženjem občine,
- nadzoruje namenskost in smotrnost porabe sredstev občinskega proračuna,
- nadzoruje finančno poslovanje uporabnikov proračunskih sredstev.

Nadzorni odbor v okviru svojih pristojnosti ugotavlja zakonitost in pravilnost poslovanja občinskih organov, občinske uprave, javnih zavodov, javnih podjetij in občinskih skladov ter drugih porabnikov sredstev občinskega proračuna in pooblaščenih oseb z občinskimi javnimi sredstvi in občinskim premoženjem ter ocenjuje učinkovitost in gospodarnost porabe občinskih javnih sredstev.

39. člen

Nadzorni odbor ima 5 članov. Člane nadzornega odbora imenuje občinski svet izmed občanov najkasneje v 45 dneh po svoji prvi seji. Člani nadzornega odbora morajo imeti najmanj VI. stopnjo strokovne izobrazbe in izkušnje s finančno-računovodskega ali pravnega področja. Kandidate za člane nadzornega odbora občine predlaga občinskemu svetu komisija za mandatna vprašanja, volitve in imenovanja.

Člani nadzornega odbora ne morejo biti člani občinskega sveta, župan, podžupan, direktor občinske uprave, delavci občinske uprave ter člani poslovojestv javnih zavodov, javnih podjetij in občinskih skladov ter drugih organizacij, ki so uporabniki občinskih proračunskih sredstev.

Članstvo v nadzornem odboru preneha z dnem razrešitve oziroma z dnem poteka mandata članom občinskega sveta, ki je nadzorni odbor imenoval. Za predčasno razrešitev člana nadzornega odbora se primerno uporabljajo razlogi za predčasno prenehanje mandata člana občinskega sveta. Razrešitev opravi občinski svet na predlog nadzornega odbora.

40. člen

Prvo sejo nadzornega odbora občine po imenovanju skliče župan. Nadzorni odbor se konstituira, če je na prvi seji navzočih večina članov.

Člani nadzornega odbora izvolijo izmed sebe predsednika in namestnika predsednika nadzornega odbora.

Predsednik predstavlja nadzorni odbor, sklicuje in vodi njegove seje.

Nadzorni odbor dela in sprejema odločitve na seji, na kateri je navzočih večina članov nadzornega odbora, z večino glasov navzočih članov.

Sedež nadzornega odbora je na sedežu občine, v Dolu pri Ljubljani. Nadzorni odbor za seje praviloma uporablja prostore občine.

Nadzorni odbor za svoja pisanja uporablja žig občine.

41. člen

Nadzorni odbor samostojno določa svoj program dela, ki vsebuje letni nadzorni program in predlog finančnega načrta.

Nadzorni odbor lahko začne postopek nadzora le, če je tak nadzor določen v nadzornem programu. Če nadzorni odbor želi izvesti nadzor, ki ni vključen v nadzorni program, mora najprej dopolniti nadzorni program. Dopolnitev nadzornega programa posreduje županu in občinskemu svetu. Enako velja za spremembo nadzornega programa. Dopolnitev in sprememba nadzornega programa mora biti obrazložena.

Nadzorni odbor mora posredovati letno poročilo o svojem delu županu in občinskemu svetu do konca meseca januarja koledarskega leta za preteklo leto.

42. člen

Nadzorni odbor lahko opravlja neposredni nadzor pri nadzorovanih osebah.

Nadzorni odbor preverja finančno poslovanje uporabnikov proračunskih sredstev (javnih podjetij, javnih zavodov in drugih) na podlagi preverjanj poslovnih poročil in zaključnih računov ter sklenjenih pogodb med občino in uporabnikom proračunskih sredstev in po potrebi druge pridobljene dokumentacije.

Nadzorni odbor pred nadzorom pisno obvesti o nadzoru nadzorovane osebo.

V postopku nadzora so odgovorni in nadzorovane osebe dolžni nadzornemu odboru predložiti vso potrebno dokumentacijo, sodelovati v postopku nadzora, odgovoriti na ugotovitve in dajati pojasnila.

43. člen

Nadzorni odbor izloči člana nadzornega odbora iz nadzora in odločanja na seji v primeru, če so podane okoliščine, ki vzbujajo dvom o njegovi nepristranskosti.

Šteje se, da so podane okoliščine iz prejšnjega odstavka če:

- je odgovorna oseba, zakonit zastopnik, prokurist ali pooblaščenec nadzorovane osebe s članom, nadzornega odbora v krvnem sorodstvu v ravni vrsti ali v stranski vrsti do vštetega četrtega kolena ali če je z njo v zakonski ali izvenzakonski skupnosti ali v svaštvu do vštetega drugega kolena, četudi je zakonska zveza ali izvenzakonska skupnost prenehala,
- je član nadzornega odbora skrbnik, posvojitelj, posvojenec ali rejnik odgovorne osebe, zakonitega zastopnika, prokurista ali pooblaščenca nadzorovane osebe,
- če je član nadzornega odbora udeležen ali je sodeloval v postopku, ki je predmet nadzora.

Izločitev člana nadzornega odbora lahko zahteva tudi nadzorovana oseba in sam član nadzornega odbora. Zahtevo za izločitev mora vložiti pri nadzornem odboru. V zahtevi je potrebno navesti okoliščine, na katere opira svojo zahtevo za izločitev. O izločitvi odloči nadzorni odbor z večino glasov vseh članov.

44. člen

Za posamezni nadzor je zadolžen član nadzornega odbora, ki je določen v nadzornem programu (v nadaljevanju: nadzornik). Nadzornik pripravi osnutek poročila o nadzoru.

Osnutek poročila obravnava nadzorni odbor na seji.

Osnutek poročila o nadzoru podpiše predsednik nadzornega odbora.

Osnutek poročila ni informacija javnega značaja.

45. člen

Nadzorni odbor pošlje nadzorovani osebi osnutek poročila o nadzoru najpozneje v roku osem dni po sprejemu. Nadzorovana oseba ima pravico v roku trideset dni od prejema osnutka poročila o nadzoru, odgovoriti na posamezne navedbe (odzivno poročilo). Odzivno poročilo vsebuje mnenja, pripombe in pojasnila nadzorovanega organa za vsako posamezno ugotovitev iz osnutka poročila pri kateri so se ugotovila kršitve predpisov. Če nadzorovani organ razpolaga z listinskimi dokazi jih priloži odzivnemu poročilu.

Po preteku roka iz prejšnjega odstavka sprejme nadzorni odbor poročilo o nadzoru, ki ga pošlje nadzorovani osebi.

46. člen

Poročilo o nadzoru mora vsebovati obvezne sestavine v skladu z zakonom in pravilnikom o obveznih sestavinah poročila nadzornega odbora občine.

V ugotovitvah se navede popolno in verodostojno dejansko stanje, ki je bilo ugotovljeno v nadzoru in na katerem temeljijo ocene, mnenje, priporočila oziroma predlogi.

Z ocenami nadzorni odbor presodi kateri predpisi so bili kršeni (pravilnost poslovanja) in/ali je bilo poslovanje nadzorovane osebe smotrno glede na uporabljena sodila v nadzoru.

V mnenju se izrazi ali je bilo poslovanje nadzorovane osebe pravilno in/ali smotrno.

Nepravilno poslovanje je takrat, če je nadzorovana oseba poslovala v nasprotju s predpisi, proračunom in drugimi akti (pogodbo, kolektivno pogodbo in drugimi splošnimi ter posamičnimi akti), ki bi jih morala upoštevati pri svojem poslovanju.

Nesmotno poslovanje je negospodarno in/ali neučinkovito in/ali neuspešno.

Negospodarno poslovanje je tisto poslovanje, ko bi nadzorovana oseba enake učinke lahko dosegla pri manjših stroških.

Neučinkovito poslovanje je tisto, ko bi pri enakih stroških lahko nadzorovana oseba dosegla večje učinke.

Neuspešno poslovanje je tisto, ko se niso uresničili cilji poslovanja nadzorovane osebe.

Priporočila vsebujejo predloge za izboljšanje pravilnosti poslovanja oziroma smotrnosti (za gospodarnejšo, učinkovitejšo in uspešnejšo porabo sredstev javnih financ). S priporočili oziroma predlogi nadzorni odbor praviloma svetuje kako nadzorovana oseba izboljša poslovanje tako, da poda predloge za izboljšanje.

47. člen

Če je nadzorni odbor ugotovil hujšo kršitev predpisov ali nepravilnosti pri poslovanju občine, ki so opredeljene v poslovniku nadzornega odbora, mora o teh kršitvah v petnajstih dneh od dokončnosti poročila obvestiti pristojno ministrstvo in računsko sodišče.

Pred obvestilom pristojnega ministrstva in Računskega sodišča nadzorni odbor predlaga sklic sestanka z županom in nadzorovano stranko in predlaga obravnavo kršitve na prvi naslednji seji občinskega sveta.

V primeru, da nadzorni odbor ugotovi, da obstaja utemeljen sum, da je nadzorovana oseba ali odgovorna oseba storila prekršek ali kaznivo dejanje, je dolžan svoje ugotovitve posredovati pristojnemu organu pregona.

48. člen

Nadzorovane osebe so dolžne spoštovati mnenja, priporočila in predloge nadzornega odbora. Občinski svet, župan in organi porabnikov občinskih proračunskih sredstev so dolžni obravnavati poročila nadzornega odbora in v skladu s svojimi pristojnostmi upoštevati priporočila in predloge nadzornega odbora.

49. člen

Nadzorni odbor mora županu in občinskemu svetu predložiti pisno letno poročilo o delu in porabi sredstev, skladno s četrtnim odstavkom 41. člena ter ju seznaniti s pomembnimi ugotovitvami iz področja svojega dela in predlagati rešitve za izboljšanje poslovanja.

50. člen

Javnost je o delovanju nadzornega odbora obveščena z objavljenim programom dela oziroma nadzora in poročili, ki so objavljena na svetovnem spletu.

Nadzorni odbor lahko z večino glasov vseh svojih članov odloči, da se javnost dela omeji ali izključi, če to zahtevajo razlogi varovanja osebnih podatkov, dokumentov in gradiv, ki vsebujejo podatke, ki so v skladu z zakonom, drugim predpisom ali splošnim aktom občine oziroma druge javne ali zasebno pravne osebe zaupne narave oziroma državna, vojaška ali uradna tajnost.

Nadzorni odbor lahko z večino glasov vseh svojih članov odloči, da se iz letnega poročila o njegovem delu in posameznega poročila o nadzoru, ki se javno objavi, izločijo podatki, če so podani razlogi, ki jih zakon, ki ureja dostop do informacij javnega značaja določa kot razloge, zaradi katerih je mogoče zavrniti zahtevo za informacijo javnega značaja.

Način zagotavljanja javnosti dela in način omejitve javnosti dela nadzornega odbora določa poslovnik, ki se objavi v Uradnem listu Republike Slovenije.

Za obveščanje javnosti o delu nadzornega odbora je pristojen predsednik nadzornega odbora oziroma oseba, ki jo on pooblasti.

51. člen

Strokovno in administrativno pomoč za delo nadzornega odbora zagotavljata župan in občinska uprava.

Župan določi javnega uslužbenca v občinski upravi, ki pomaga pri pripravi ter pisanju in odpravi zapisnikov in drugih pisanj nadzornega odbora, arhiviranje gradiva, sprejemanje in urejanje pošte ter za opravljanje drugih opravil, potrebnih za nemotena administrativna tehnična dela nadzornega odbora.

Strokovno pomoč lahko nudijo nadzornemu odboru javni uslužbenci zaposleni v občinski upravi ali zunanji strokovnjaki, notranji revizorji in drugi. Za posamezne posebne strokovne naloge nadzora lahko poda izvid in mnenje izvedenec, ki ga na predlog nadzornega odbora imenuje občinski svet.

52. člen

Sredstva za delo nadzornega odbora se zagotavljajo v občinskem proračunu v posebni proračunski postavki, na podlagi letnega programa dela in finančnega načrta nadzornega odbora. Skrbnik porabe sredstev je predsednik nadzornega odbora. V primeru odsotnosti, lahko predsednik nadzornega odbora pooblasti drugega člana nadzornega odbora.

53. člen

Predsednik in člani nadzornega odbora imajo pravico do plačila za opravljanje dela v skladu s pravilnikom o plačah občinskih funkcionarjev in sejinah članov delovnih teles občinskega sveta ter članov drugih občinskih organov ter o povračilih stroškov. Izvedencu in drugim strokovnjakom pripada plačilo, ki se določi v pogodbi o delu ali avtorski pogodbi, ki jo sklene župan. Za delo izvedenca se plačilo določi na podlagi pravilnika o tarifi za sodne izvedence.

54. člen

Podrobneje uredi nadzorni odbor svoje delo s poslovnikom, ki ga sprejme z večino glasov svojih članov.

5. Občinska uprava

55. člen

Notranjo organizacijo in delovno področje občinske uprave določi občinski svet na predlog župana z odlokom.

Sistemizacijo delovnih mest v občinski upravi določi župan.

56. člen

Občinski svet lahko na predlog župana odloči, da se z drugo občino ali z drugimi občinami ustanovi skupna občinska uprava.

Organizacija in delo skupne občinske uprave se določi z odlokom o ustanovitvi, ki ga na skupen predlog županov sprejme občinski sveti občin.

57. člen

Organi občine odločajo o pravicah in dolžnostih posameznikov in pravnih oseb ter o njihovih pravnih koristih v upravnih zadevah v upravnem postopku.

Občina odloča s posamičnimi akti o upravnih zadevah iz lastne pristojnosti in iz prenesene državne pristojnosti.

O upravnih zadevah iz občinske pristojnosti odloča na prvi stopnji občinska uprava, na drugi stopnji župan, če ni za posamezne primere z zakonom drugače določeno.

O pritožbah zoper odločbe organa skupne občinske uprave odloča župan občine, v katere krajevno pristojnost zadeva spada, če zakon ne določa drugače.

58. člen

Posamične upravne akte iz pristojnosti občinske uprave izdaja direktor občinske uprave, ki lahko pooblasti druge uradne osebe občinske uprave, ki izpolnjujejo zakonske pogoje za vodenje in odločanje v upravnih zadevah, za opravljanje posameznih dejanj v postopku ali za vodenje celotnega postopka in za odločanje v upravnih zadevah.

Osebe iz prejšnjega odstavka odločajo tudi o upravnih zadevah iz prenesene državne pristojnosti, če ni z zakonom drugače določeno.

59. člen

Direktor občinske uprave skrbi in je odgovoren za dosledno izvajanje zakona o splošnem upravnem postopku in drugih predpisov o upravnem postopku in zagotavlja upravno poslovanje v skladu z uredbo vlade.

60. člen

O upravnih zadevah iz občinske izvorne pristojnosti lahko odloča samo uradna oseba, ki je pooblaščenca za opravljanje teh zadev in izpolnjuje pogoje v skladu z uredbo o strokovni izobrazbi ter ima opravljen strokovni izpit iz upravnega postopka.

61. člen

O pritožbah zoper posamične akte iz izvorne pristojnosti občinske uprave odloča župan. Zoper odločitev župana je dopusten upravni spor.

O pritožbah zoper posamične akte, ki jih v zadevah iz državne pristojnosti na prvi stopnji izdaja občinska uprava, odloča državni organ, določen z zakonom.

62. člen

O izločitvi uradnih oseb občinske uprave odloča direktor občinske uprave.

O izločitvi direktorja občinske uprave odloča župan.

O izločitvi župana odloča občinski svet.

O izločitvi uradne osebe v zadevah iz prenesene državne pristojnosti odloči pristojno ministrstvo, ki določi drugo uradno osebo.

6. Občinsko pravobranilstvo

63. člen

Občina lahko ima občinsko pravobranilstvo, ki pred sodišči in drugimi državnimi organi zastopa občino, občinske organe in ožje dele občine.

Po pooblastilu lahko občinsko pravobranilstvo zastopa tudi druge pravne osebe, ki so jih ustanovile občine.

Občinsko pravobranilstvo se ustanovi z odlokom, v katerem občinski svet določi njegovo delovno področje oziroma pooblastila. Za občinsko pravobranilstvo se smiselno uporabljajo določbe zakona, ki ureja državno pravobranilstvo.

Občina lahko skupaj s še eno ali več občinami ustanovi skupni organ občinskega pravobranilstva.

7. Drugi organi občine

64. člen

Organizacijo, delovno področje ter sestavo organov, ki jih mora občina imeti v skladu s posebnimi zakoni, ki urejajo naloge občine na posameznih področjih javne uprave, določi občinski svet na podlagi zakona s sklepom o ustanovitvi in imenovanju članov posameznega organa.

65. člen

Občina ima poveljnika in štab civilne zaščite občine, ki izvajata operativno strokovno vodenje civilne zaščite in drugih sil za zaščito, reševanje in pomoč, v skladu s sprejetimi načrti.

Poveljnik in poverjeniki za civilno zaščito so za svoje delo odgovorni županu.

IV. NEPOSREDNO SODELOVANJE OBČANOV PRI ODLOČANJU V OBČINI

66. člen

Oblike neposrednega sodelovanja občanov pri odločanju v občini so: zbor občanov, referendum in ljudska iniciativa.

1. Zbor občanov

67. člen

Občani na zboru občanov:

– obravnavajo pobude in predloge za spremembo območja občine, njenega imena ali sedeža ter dajejo pobude v zvezi s tem in oblikujejo mnenja,

– obravnavajo predloge in pobude za sodelovanje in povezovanje z drugimi občinami v širše samoupravne lokalne skupnosti,

– obravnavajo pobude in predloge za ustanovitev ali ukinitve ožjih delov občine oziroma za spremembo njihovih območij,

– predlagajo, obravnavajo in oblikujejo stališča o spremembah območij naselij, imen naselij ter imen ulic,

– opravljajo naloge zborov volivcev v skladu z zakonom,

– dajejo predloge občinskim organom v zvezi z pripravo programov razvoja občine, gospodarjenja s prostorom ter varovanja življenjskega okolja,

– oblikujejo stališča v zvezi z večjimi posegi v prostor, kot so gradnja avtocest, energetskih objektov, odlagališč odpadkov in nevarnih stvari,

– obravnavajo in oblikujejo mnenja, stališča ter odločajo o zadevah, za katere je tako določeno z zakonom, s tem statutom ali odlokom občine ter o zadevah, za katere tako sklene občinski svet ali župan.

Odločitve, predloge, pobude, stališča in mnenja zbora občanov so občinski organi, v katerih pristojnost posamezna zadeva spada, dolžni obravnavati in pri izvajanju svojih nalog upoštevati. Če pristojni občinski organ meni, da predlogov, pobud, stališč, mnenj in odločitev zbora občanov ni mogoče upoštevati, je občanom dolžan na primeren način in v primeren roku svoje mnenje predstaviti in utemeljiti.

68. člen

Zbor občanov se lahko skliče za vso občino ali za eno ali več naselij v občini.

Zbor občanov skliče župan na lastno pobudo ali na pobudo občinskega sveta. Zbor občanov skliče župan vsaj enkrat v svojem mandatu.

Župan mora sklicati zbor občanov za vso občino na zahtevo najmanj 5 odstotkov volivcev v občini in najmanj 5 odstotkov volivcev območja naselja ali več naselij za sklic zbora za eno ali več naselij v občini.

Zahteva volivcev za sklic zbora občanov mora vsebovati pisno obrazložen predlog zadeve, ki naj jo zbor obravnava. Zahtevi je treba priložiti seznam volivcev, ki so zahtevo podprli. Seznam mora vsebovati ime in priimek volivca, datum rojstva in naslov stalnega prebivališča ter njihove podpise. Župan lahko zahtevo s sklepom zavrne, če ugotovi, da zahteve ni podprlo zadostno število volivcev. Sklep z obrazložitvijo se vroči pobudniku zahteve ali prvemu podpisaneemu volivcu na seznamu. Župan skliče zbor občanov najkasneje v tridesetih dneh po prejemu pravilno vložene zahteve.

69. člen

Sklic zbora občanov mora vsebovati območje, za katerega se sklicuje zbor občanov, kraj in čas zbora občanov ter predlog dnevnega reda.

Sklic zbora volivcev je treba objaviti na krajevno običajen način.

70. člen

Zbor občanov vodi župan ali od njega pooblaščen podžupan. Župan lahko zboru občanov predlaga imenovanje predsedstva zbora, ki naj zbor vodi.

Zbor občanov veljavno sprejema svoje odločitve, predloge, pobude, stališča in mnenja, če na zboru sodeluje najmanj pet odstotkov volivcev z območja občine, za katero je zbor sklican. Odločitev zbora občanov je sprejeta, če zanjo glasuje najmanj polovica volivcev, ki sodelujejo na zboru.

Javni uslužbenec občinske uprave, ki ga določi direktor občinske uprave, ugotovi sklepčnost zbora občanov, koliko volivcev je glasovalo za njegove odločitve ter vodi zapisnik o odločitvah zbora. Z zapisnikom zbora občanov direktor občinske uprave seznanj občinski svet in župana ter ga na krajevno običajen način objavi.

2. Referendum o splošnem aktu občine

71. člen

Občani lahko odločajo na referendumu o vprašanih, ki so vsebina splošnih aktov občine, ki jih sprejema občinski svet, razen o proračunu in zaključnem računu občine ter o splošnih aktih, s katerimi se v skladu z zakonom predpisujejo občinski davki in druge dajatve.

Občinski svet lahko o splošnem aktu iz prejšnjega odstavka razpiše referendum na predlog župana ali člana občinskega sveta.

Občinski svet mora razpisati referendum, če to zahteva najmanj pet odstotkov volivcev v občini in če tako določa zakon ali statut občine.

72. člen

Predlog za razpis referenduma lahko vloži župan ali član občinskega sveta najkasneje v petnajstih dneh po sprejemu splošnega akta občine.

Najkasneje v petnajstih dneh po sprejemu splošnega akta občine je treba občinski svet pisno seznaniti s pobudo volivcem za vložitev zahteve za razpis referenduma.

Če je vložen predlog za razpis referenduma ali je dana pobuda volivcem za vložitev zahteve za razpis referenduma, župan zadrži objavo splošnega akta do odločitve o predlogu ali pobudi oziroma do odločitve na referendumu.

73. člen

Referendum se opravi kot naknadni referendum, na katerem občani potrdijo ali zavrnejo sprejeti splošni akt občine ali njegove posamezne določbe.

Če je splošni akt občine ali njegove posamezne določbe na referendumu potrjen, ga mora župan objaviti skupaj z objavo izida referenduma.

Če je splošni akt občine ali njegove posamezne določbe zavrnjen, se splošni akt ne objavi, dokler se ob upoštevanju volje volivcev ne spremeni.

Odločitev volivcev na referendumu, s katero je bil splošni akt občine zavrnjen ali so bile zavrnjene njegove posamezne določbe, zavezuje občinski svet, ki je splošni akt, o katerem je bil izveden referendum, sprejel, do konca njegovega mandata.

74. člen

Pobuda volivcem za vložitev zahteve za razpis referenduma o splošnem aktu občine ali njegovih posameznih določbah mora vsebovati že oblikovano zahtevo za razpis referenduma. Zahteva mora vsebovati jasno izraženo vprašanje, ki naj bo predmet referenduma, in obrazložitev.

Pobudo volivcem za vložitev zahteve za razpis referenduma lahko da vsak volivec ali politična stranka. Pobuda mora biti podprta s podpisi najmanj 5 odstotkov volivcev v občini. Podpore pobudi dajo volivci na seznamu, ki vsebuje osebne podatke podpisnikov: ime in priimek, datum rojstva, naslov stalnega prebivališča.

Pobudnik o pobudi volivcem za vložitev zahteve za razpis referenduma pisno seznanj občinski svet in pobudo predloži županu.

Če župan meni, da pobuda z zahtevo ni oblikovana v skladu s prvim odstavkom tega člena ali je v nasprotju z zakonom

in s statutom občine, o tem v osmih dneh po prejemu pobude obvesti pobudnika in ga pozove, da ugotovljeno neskladnost odpravi v osmih dneh. Če pobudnik tega ne stori, se šteje, da pobuda ni bila vložena. Župan o tem nemudoma obvesti pobudnika in občinski svet.

Pobudnik lahko v osmih dneh po prejemu obvestila iz predhodnega odstavka zahteva, naj odločitev župana preizkusi upravno sodišče.

75. člen

Volivci dajejo podporo zahtevi za razpis referenduma z osebnim podpisovanjem ali s podpisovanjem na seznamu.

O načinu dajanja podpore odloči župan s sklepom. Z istim sklepom določi obrazec seznama.

Državni organ, pristojen za vodenje evidence volilne pravice, overi tudi podpise volivcev na seznamu.

Župan določi tudi obrazec za podporo z osebnim podpisovanjem, v primeru zbiranja podpisov z osebnim podpisovanjem, ki vsebuje jasno izraženo zahtevo za razpis referenduma in rok za zbiranje podpisov.

Osebno podpisovanje se izvaja pred državnim organom, pristojnim za vodenje evidence volilne pravice.

Šteje se, da je zahteva za razpis referenduma vložena, če jo je v določenem roku podprlo s svojim podpisom zadostno število volivcev.

76. člen

Občinski svet razpiše referendum v petnajstih dneh po sprejemu odločitve o predlogu župana ali občinskega svetnika za razpis referenduma oziroma v petnajstih dneh od vložitve zahteve volivcev za razpis referenduma v skladu s četrtem odstavkom prejšnjega člena, razen če v skladu z zakonom zahteva ustavnosodno presojo take zahteve.

Referendum se izvede najprej trideset in najkasneje petinštirideset dni od dne razpisa, v nedeljo ali drug dela prost dan.

Z aktom o razpisu referenduma določi občinski svet vrsto referenduma, splošni akt, o katerem se bo odločalo oziroma njegove določbe, o katerih se bo odločalo, besedilo referendumskega vprašanja, o katerem se bo odločalo na referendumu tako, da se bo obkrožilo "ZA" oziroma "PROTI", dan razpisa in dan glasovanja.

Akt o razpisu referenduma se objavi na način, ki je s tem statutom določen za objavo splošnih aktov občine.

Petnajst dni pred dnem glasovanja objavi občinska volilna komisija akt o razpisu referenduma v javnih občilih.

77. člen

Pravico glasovati na referendumu imajo vsi občani, ki imajo pravico voliti člane občinskega sveta.

Odločitev na referendumu je sprejeta, če zanjo glasuje večina volivcev, ki so glasovali.

78. člen

Postopek za izvedbo referenduma vodijo organi, ki vodijo lokalne volitve. O ugovoru zaradi nepravilnosti pri delu volilnega odbora odloča občinska volilna komisija.

Glede glasovanja na referendumu in drugih vprašanih izvedbe referenduma veljajo določbe zakona, ki urejajo referendum in ljudsko iniciativo ter lokalne volitve, kolikor ni s tem statutom v skladu z zakonom o lokalni samoupravi posamezno vprašanje drugače urejeno.

Poročilo o izidu glasovanja na referendumu pošlje občinska volilna komisija občinskemu svetu ter ga objavi na način, ki je v statutu občine določen za objavo splošnih aktov občine.

3. Svetovalni referendum

79. člen

Občinski svet lahko pred odločanjem o posameznih vprašanih iz svoje pristojnosti razpiše svetovalni referendum.

Svetovalni referendum se razpiše za vso občino ali za njen del. Svetovalni referendum se izvede v skladu z določbami tega statuta, ki urejajo referendum o splošnem aktu občine.

Odločitev volivcev na svetovalnem referendumu ne zavezuje občinskih organov.

4. Drugi referendumi

80. člen

Občani lahko odločajo na referendumu o samoprispevkih in tudi o drugih vprašanih, če tako določa zakon.

Referendum iz prejšnjega odstavka se opravi v skladu z določbami tega statuta, če z zakonom, ki določa in ureja referendum, ni drugače določeno.

5. Ljudska iniciativa

81. člen

Najmanj pet odstotkov volivcev v občini lahko zahteva izdajo ali razveljavitev splošnega akta ali druge odločitve iz pristojnosti občinskega sveta oziroma drugih občinskih organov.

Glede pobude volivcem za vložitev zahteve iz prejšnjega odstavka in postopka s pobudo se primerno uporabljajo določbe zakona in tega statuta, s katerimi je urejen postopek s pobudo volivcem za razpis referendumu o splošnem aktu občine.

Če se zahteva nanaša na razveljavitev splošnega akta občine ali drugo odločitev občinskega sveta, mora občinski svet obravnavo zahteve uvrstiti na prvo naslednjo sejo, o njej pa odločiti najkasneje v treh mesecih od dne pravilno vložene zahteve.

Če se zahteva nanaša na odločitve drugih občinskih organov, morajo ti o njej odločiti najkasneje v enem mesecu od dne pravilno vložene zahteve.

82. člen

Sredstva za neposredno sodelovanje občanov pri odločanju v občini na zborih občanov in referendumih ter njihovo izvedbo se zagotovijo v občinskem proračunu.

V. OBČINSKE JAVNE SLUŽBE

83. člen

Občina zagotavlja opravljanje javnih služb, ki jih sama določi, in javnih služb, za katere je tako določeno z zakonom.

- Opravljanje javnih služb zagotavlja občina:
- neposredno v okviru občinske uprave,
 - z ustanavljanjem javnih zavodov in javnih podjetij,
 - z dajanjem koncesij,
 - z vlaganjem lastnega kapitala v dejavnost oseb zasebnega prava.

84. člen

Na področju družbenih dejavnosti zagotavlja občina javne službe za izvajanje naslednjih dejavnosti:

- osnovnošolsko izobraževanje,
- predšolska vzgoja in varstvo otrok,
- osnovno zdravstvo in lekarna,
- osebna pomoč družini in
- knjižničarstvo.

Občina lahko zagotavlja javne službe tudi na drugih področjih, zlasti na področju glasbene vzgoje, varstva, oskrbe in izobraževanja odraslih, kulture, športa in drugih dejavnosti s katerimi se zagotavljajo javne potrebe.

85. člen

Občina lahko skupaj z drugimi občinami zaradi gospodarnega in učinkovitejšega zagotavljanja javnih služb ustanovi skupno pravno osebo javnega prava za izvajanje javne službe.

86. člen

Na področju gospodarskih javnih služb občina zagotavlja:

- oskrbo s pitno vodo,
- ravnanje s komunalnimi odpadki in odlaganje ostankov komunalnih odpadkov,
- odvajanje in čiščenje odpadnih in padavinskih voda,
- javno snago in čiščenje javnih površin,
- urejanje javnih poti, površin za ceste in zelenih površin,
- gospodarjenje s stavbnimi zemljišči,
- gradnjo in vzdrževanje občinskih javnih cest,
- gradnjo, vzdrževanje in upravljanje objektov v lasti občine,
- javno razsvetljava.

87. člen

Občina lahko določi kot gospodarsko javno službo tudi druge dejavnosti, ki so pogoj za izvrševanje nalog iz njene pristojnosti ali so takšne dejavnosti pogoj za izvrševanje gospodarskih, socialnih ali ekoloških funkcij občine.

88. člen

Pravne osebe javnega prava, ki izvajajo občinske javne službe, ustanavlja občina z odlokom ob upoštevanju pogojev določenih z zakonom.

89. člen

Občina lahko zaradi gospodarnega in učinkovitega zagotavljanja dejavnosti gospodarskih javnih služb ustanovi v okviru zaokroženih oskrbovalnih sistemov skupaj z drugimi občinami skupno pravno osebo javnega prava za izvajanje občinskih javnih služb.

90. člen

Za izvrševanje ustanoviteljskih pravic v skupnih pravnih osebah javnega prava, ki so ustanovljene za območje dveh ali več občin, občinski sveti občin ustanoviteljic ustanovijo skupni organ, ki ga sestavljajo župani občin ustanoviteljic.

V aktu o ustanovitvi skupnega organa se določijo njegove naloge, organizacija dela in način sprejemanja odločitev, način financiranja in delitve stroškov za delo skupnega organa.

91. člen

Občina mora zagotoviti izvajanje tistih javnih služb, ki so po zakonu obvezne.

VI. PREMOŽENJE IN FINANCIRANJE OBČINE

92. člen

Premoženje občine sestavljajo nepremične in premične stvari v lasti občine, denarna sredstva in pravice.

Občina mora s premoženjem gospodariti kot dober gospodar.

Za odločanje o odtujitvi in pridobitvi premoženja občine je pristojen občinski svet.

Občinski svet na predlog župana sprejme načrt ravnanja s stvarnim premoženjem občine.

Župan sprejme načrt ravnanja z nepremičnim premoženjem pod 10.000 EUR.

Za neodplačno pridobitev premoženja je treba predhodno pridobiti soglasje občinskega sveta, če bi takšno premoženje povzročilo večje stroške ali če je pridobitev povezana s pogoji, ki pomenijo obveznost občine.

93. člen

Občina pridobiva prihodke iz lastnih virov, davkov, taks, pristojbin in drugih dajatev v skladu z zakonom.

Občina je pod pogoji, določenimi z zakonom upravičena do sredstev finančne izravnave in drugih sredstev sofinanciranja iz državnega proračuna.

94. člen

Prihodki in drugi prejemki ter odhodki in drugi izdatki občine so zajeti v proračunu občine, ki ga sprejme občinski svet po postopku, določenem v poslovniku občinskega sveta.

Občinski svet mora sprejeti proračun občine v roku, ki omogoča njegovo uveljavitev s 1. januarjem leta, za katerega se sprejema.

Za pripravo in predložitev proračuna občine občinskemu svetu v sprejem v skladu z zakonom je odgovoren župan.

Predlogi za povečanje izdatkov proračuna morajo vsebovati predlog za povečanje prejemkov proračuna ali za zmanjšanje drugih izdatkov v isti višini, pri čemer povečani izdatki ne smejo biti v breme proračunske rezerve, splošne proračunske rezervacije ali v breme dodatnega zadolževanja.

95. člen

Proračun občine sestavljajo splošni del, posebni del, načrt razvojnih programov in kadrovski načrt in načrt ravnanja z nepremičnim in premoženjem.

Splošni del proračuna sestavljajo skupna bilanca prihodkov in odhodkov, račun finančnih terjatev in naložb ter račun financiranja.

Posebni del proračuna sestavljajo finančni načrti neposrednih uporabnikov proračuna občine.

Načrt razvojnih programov sestavljajo letni načrti razvojnih programov neposrednih uporabnikov proračuna občine, ki so opredeljeni z dokumenti dolgoročnega načrtovanja.

96. člen

Za izvrševanje proračuna je odgovoren župan.

V okviru izvrševanja proračuna ima župan pooblastila, določena z zakonom, predpisi, izdanimi na podlagi zakona, odlokom o proračunu občine ali drugim splošnim aktom občine.

Župan mora zagotoviti izvajanje nalog notranjega finančnega nadzora v skladu z zakonom in predpisom ministra, pristojnega za finance, izdanim na podlagi zakona.

Župan je odredbodajalec za sredstva proračuna. Za izvrševanje posameznih delov proračuna občine lahko župan pooblasti podžupana in posamezne javne uslužbenke občinske uprave.

Župan poroča občinskemu svetu o izvrševanju proračuna v mesecu juliju. Poročilo mora vsebovati podatke in informacije, določene z zakonom.

97. člen

Proračun občine se sprejme z odlokom o proračunu občine, rebalans proračuna pa z odlokom o spremembi proračuna.

Odlok o proračunu občine določa tudi ukrepe za zagotavljanje likvidnosti proračuna, prerazporejanje sredstev, začasno zadržanje izvrševanja proračuna, ukrepe za zagotavljanje proračunskega ravnovesja ter druge ukrepe in posebna pooblastila za izvrševanje proračuna.

V odloku o proračunu se določi obseg zadolževanja proračuna in obseg predvidenih poroštev ter drugi elementi, ki jih določa zakon.

Rebalans proračuna predlaga župan, če se med izvajanjem ne more uravnovesiti proračuna občine.

98. člen

Če proračun občine ni sprejet pred začetkom leta, na katero se nanaša, se financiranje občine začasno nadaljuje na podlagi proračuna za preteklo leto in za iste programe kot v preteklem letu.

Župan sprejme sklep o začasnem financiranju v skladu z zakonom. Sklep velja največ tri mesece in se lahko na županov predlog s sklepom občinskega sveta podaljša še za tri mesece.

99. člen

Sredstva proračuna občine se smejo uporabljati, če so izpolnjeni vsi z zakonom ali drugim aktom določeni pogoji, le za namene in v višini, določeni s proračunom.

100. člen

Proračunskih sredstev ni mogoče prerazporejati, razen pod pogoji in na način, določen z zakonom ali odlokom o proračunu občine.

Če se med letom spremeni delovno področje proračunskega uporabnika, župan sorazmerno poveča ali zmanjša obseg sredstev za njegovo delo oziroma, če se uporabnik ukine in njegovega dela ne prevzame drug uporabnik proračuna, na katerega se sredstva prerazporedijo, prenese sredstva v proračunsko rezervo.

Župan mora o izvršenih prerazporeditvah poročati občinskemu svetu v mesecu juliju.

101. člen

Po preteku leta, za katero je bil sprejet proračun, pripravi župan predlog zaključnega računa proračuna in ga predloži občinskemu svetu v sprejem.

O sprejetju zaključnega računa proračuna obvesti župan ministrstvo, pristojno za finance v 30 dneh po sprejemu.

102. člen

Občina se lahko dolgoročno zadolži za investicije, ki jih sprejme občinski svet, v skladu s pogoji, določenimi z zakonom.

103. člen

Javna podjetja in javni zavodi, katerih ustanoviteljica je občina, se lahko zadolžujejo in izdajajo poročila samo, če je to dovoljeno z zakonom in pod pogoji, ki jih določi občinski svet. Soglasje izda župan.

O poročilih za izpolnitev obveznosti javnih podjetij in javnih zavodov, katerih ustanoviteljica je občina, odloča na predlog župana občinski svet.

104. člen

Finančno poslovanje občine izvršuje finančna služba občine, občina pa si lahko zagotovi izvrševanje finančnih opravil v ustrezni skupni službi z drugimi občinami ali pri specializirani organizaciji.

105. člen

Finančno poslovanje občine izvršuje finančna služba v okviru občinske uprave ali skupnega organa občinske uprave.

Opravljanje posameznih nalog finančne službe ali notranjega finančnega nadzora sme župan naročiti pri izvajalcu, ki izpolnjuje pogoje strokovnosti oziroma pogoje, predpisane z zakonom in podzakonskimi predpisi.

106. člen

Nabavo blaga, nabavo storitev ter oddajo gradbenih del izvaja župan občine v skladu s predpisi, ki urejajo javno naročanje.

VII. SPLOŠNI IN POSAMIČNI AKTI OBČINE

1. Splošni akti občine

107. člen

Splošni akti občine so statut, poslovnik občinskega sveta, odloki in pravilniki.

Občinski svet sprejema kot splošne akte tudi prostorske in druge načrte razvoja občine, občinski proračun in zaključni račun, ki sta posebni vrsti splošnih aktov.

Kadar ne odloči z drugim aktom, sprejme občinski svet sklep, ki je lahko splošni ali posamični akt.

Postopek za sprejem splošnih aktov občine ureja poslovnik občinskega sveta.

108. člen

Statut je temeljni splošni akt občine, ki ga sprejme občinski svet z dvotretjinsko večino glasov vseh članov občinskega sveta.

Statut se sprejme po enakem postopku, kot je predpisan za sprejem odloka.

109. člen

S poslovnikom, ki ga sprejme občinski svet z dvotretjinsko večino glasov navzočih članov, se uredi organizacija in način dela občinskega sveta ter uresničevanje pravic in dolžnosti članov občinskega sveta.

110. člen

Z odlokom ureja občina na splošen način zadeve iz svoje pristojnosti, ustanavlja organe občinske uprave in določa način njihovega dela ter ustanavlja javne službe.

Z odlokom ureja občina tudi zadeve iz prenesene pristojnosti, kadar je tako določeno z zakonom.

111. člen

S pravilnikom se razčlenijo posamezne določbe statuta ali odloka v procesu njihovega izvrševanja.

112. člen

Statut, odloki in drugi predpisi občine morajo biti objavljeni v Uradnem listu Republike Slovenije in začnejo veljati petnajsti dan po objavi, če ni v njih drugače določeno.

V uradnem glasilu se objavljajo tudi drugi akti, za katere tako določi občinski svet.

2. Posamični akti občine

113. člen

Posamični akti občine so odločbe in sklepi.

S posamičnimi akti – sklepom ali odločbo, odloča občina o upravnih stvareh iz lastne pristojnosti in iz prenesene državne pristojnosti.

114. člen

O pritožbah zoper posamične akte, ki jih izda občinska uprava v upravnem postopku, odloča na drugi stopnji župan, če ni za posamezne primere z zakonom drugače določeno.

O pritožbah zoper posamične akte izdane v upravnih zadevah iz prenesene državne pristojnosti odloča državni organ, ki ga določi zakon.

O zakonitosti dokončnih posamičnih aktov občinskih organov odloča v upravnem sporu pristojno sodišče.

VIII. VARSTVO OBČINE IN PRAVIC POSAMEZNIKOV
IN ORGANIZACIJ

115. člen

Občinski svet ali župan lahko vloži zahtevo za presojo ustavnosti in zakonitosti predpisov države, s katerimi se posega v ustavni položaj in v pravice občine.

116. člen

Občinski svet ali župan lahko začneta pred ustavnim sodiščem spor o pristojnosti, če državni zbor ali vlada s svojimi predpisi urejata razmerja, ki so po ustavi in zakonih v pristojnosti občine. Enako lahko postopa, če pokrajina ali druga občina posega v njeno pristojnost.

117. člen

Župan lahko kot stranka v upravnem sporu spodbija konkretne upravne akte in ukrepe, s katerimi državni organi izvršujejo oblastni nadzor. Upravni spor lahko sproži tudi če osebe javnega in zasebnega prava z dokončnimi upravnimi akti uveljavljajo pravice na škodo javnih koristi občine.

Župan mora od pristojnih državnih organov zahtevati, da je občina obveščena o vsakem upravnem postopku, v katerem pristojni državni organ odloča na podlagi predpisov občine. Ta organ mora občino pisno obvestiti o začetku upravnega postopka v osmih dneh.

118. člen

Župan lahko vstopi v upravni ali sodni postopek kot stranka ali kot stranski intervenient, če bi lahko bile v teh postopkih

oziroma če so z že izdanimi akti prizadete pravice in koristi občine, določene z ustavo in zakoni.

119. člen

Delovna telesa so dolžna za potrebe občinskega sveta oblikovati mnenje glede pripravljajočih se predpisov, ki se tičejo koristi občine. Na tej podlagi oblikuje občinski svet svoje mnenje, ki ga pošlje državnemu zboru.

IX. PREHODNE IN KONČNE DOLOČBE

120. člen

Z dnem uveljavitve tega statuta preneha veljati Statut Občine Dol pri Ljubljani (Uradni list RS, št. 36/02 in 55/07).

121. člen

Ta statut začne veljati petnajsti dan po objavi v Uradnem listu Republike Slovenije.

Statut Občine Dol pri Ljubljani (Uradni list RS, št. 48/10 z dne 14. 6. 2010) vsebuje naslednje prehodne in končne določbe:

X. PREHODNE IN KONČNE DOLOČBE

121. člen

Z dnem uveljavitve tega statuta preneha veljati Statut Občine Dol pri Ljubljani (Uradni list RS, št. 36/02 in 55/07).

122. člen

Ta statut začne veljati petnajsti dan po objavi v Uradnem listu Republike Slovenije.

Spremembe Statuta Občine Dol pri Ljubljani (Uradni list RS, št. 50/14) vsebujejo naslednjo končno določbo:

2. člen

Ta sprememba začne veljati petnajsti dan po objavi v Uradnem listu Republike Slovenije.

Spremembe in dopolnitve Statuta Občine Dol pri Ljubljani (Uradni list RS, št. 15/15) vsebujejo naslednje prehodne in končne določbe:

22. člen

Z dnem sprejema sprememb Statuta Občine Dol pri Ljubljani se določbe Poslovnika Občinskega sveta Občine Dol pri Ljubljani, ki so v nasprotju s statutom ne uporabljajo.

Z uveljavitvijo sprememb in dopolnitev Statuta Občine Dol pri Ljubljani prenehajo veljati določbe drugih veljavnih splošnih aktov, ki so v nasprotju z določbami Statuta.

V roku enega leta se morajo ustrezno spremeniti:

- Poslovník Občinskega sveta Občine Dol pri Ljubljani.
- Odlok o notranji organizaciji in delovnem področju občinske uprave Občine Dol pri Ljubljani.

23. člen

Te spremembe in dopolnitve Statuta začnejo veljati naslednji dan po objavi v Uradnem listu Republike Slovenije, razen 4. člena, ki stopi v veljavo pri naslednjih volitvah.

Spremembe in dopolnitve Statuta Občine Dol pri Ljubljani (Uradni list RS, št. 68/17) vsebujejo naslednje prehodne in končne določbe:

19. člen

Z dnem sprejema sprememb Statuta Občine Dol pri Ljubljani se določbe Poslovnika Občinskega sveta Občine Dol pri Ljubljani, ki so v nasprotju s statutom ne uporabljajo.

Z uveljavitvijo sprememb in dopolnitev Statuta Občine Dol pri Ljubljani prenehajo veljati določbe drugih veljavnih splošnih aktov, ki so v nasprotju z določbami Statuta.

20. člen

Te spremembe in dopolnitve Statuta začnejo veljati naslednji dan po objavi v Uradnem listu Republike Slovenije.

75. Poslovnik Občinskega sveta Občine Dol pri Ljubljani (uradno prečiščeno besedilo – UPB2)

Na podlagi 15. člena Statuta Občine Dol pri Ljubljani (Uradni list RS, št. 6/16 – UPB1) je občinski svet na 16. redni seji dne 20. 12. 2017 sprejel uradno prečiščeno besedilo Poslovnika Občinskega sveta Občine Dol pri Ljubljani, ki obsega:

- Poslovnik Občinskega sveta Občine Dol pri Ljubljani (Uradni list RS, št. 21/12 z dne 19. 3. 2012),
- Spremembe in dopolnitve Poslovnika Občinskega sveta Občine Dol pri Ljubljani (Uradni list RS, št. 21/15 z dne 27. 3. 2015),
- Poslovnik Občinskega sveta Občine Dol pri Ljubljani – uradno prečiščeno besedilo – UPB1 (Uradni list RS, št. 6/16 z dne 29. 1. 2016),
- Spremembe in dopolnitve Poslovnika Občinskega sveta Občine Dol pri Ljubljani (Uradni list RS, št. 68/17 z dne 1. 12. 2017).

Št. 0320-0005/2017-3

Dol pri Ljubljani, dne 20. decembra 2017

Župan
Občine Dol pri Ljubljani
mag. Janez Tekavc l.r.

POSLOVNIK Občinskega sveta Občine Dol pri Ljubljani (uradno prečiščeno besedilo – UPB2)

I. SPLOŠNE DOLOČBE

1. člen

Ta poslovnik ureja organizacijo in način dela občinskega sveta (v nadaljnjem besedilu: svet) ter način uresničevanja pravic in dolžnosti članov in članic sveta (v nadaljnjem besedilu: člani sveta).

2. člen

Določbe tega poslovnika se smiselno uporabljajo tudi za delovanje delovnih teles sveta in njihovih članov. Način dela delovnih teles se lahko v skladu s tem poslovnikom ureja tudi v aktih o ustanovitvi delovnih teles, lahko pa tudi s poslovniki delovnih teles.

Svet in njegova delovna telesa poslujejo v slovenskem jeziku.

3. člen

Delo sveta in njegovih delovnih teles je javno.

Javnost dela se lahko omeji ali izključi, če to zahtevajo razlogi varovanja osebnih podatkov, dokumentov in gradiv, ki vsebujejo podatke, ki so v skladu z zakonom, drugim predpisom ali splošnim aktom občine oziroma druge javne ali zasebno pravne osebe zaupne narave oziroma državna, vojaška ali uradna tajnost.

Način zagotavljanja javnosti dela in način omejitve javnosti dela sveta in njegovih delovnih teles določa ta poslovnik.

4. člen

Svet dela na rednih, izrednih, dopisnih, slavnostnih in žalnih sejah.

Redne seje se sklicujejo najmanj štirikrat na leto.

Izredne seje se sklicujejo po določilih tega poslovnika ne glede na rokovne omejitve, ki veljajo za redne seje.

Dopisne seje se sklicujejo po določbah tega poslovnika v primerih, ko niso izpolnjeni pogoji za sklic izredne seje.

Slavnostne seje se sklicujejo ob praznikih občine in drugih svečanih priložnostih.

Žalna seja se skliče ob smrti župana, podžupana, člana občinskega sveta in častnega občana.

Žalna seja se lahko skliče tudi v drugih primerih, po preloži župana, lahko tudi na pobudo oziroma predlog državnega protokola.

Obvestilo o žalni seji se posreduje takoj, ko je možno. Na žalno sejo se obvezno vabi tudi ožje družinske člane pokojnega.

5. člen

Svet predstavlja župan oziroma županja (v nadaljnjem besedilu: župan), delovno telo sveta pa predsednik oziroma predsednica delovnega telesa (v nadaljnjem besedilu: predsednik).

6. člen

Svet uporablja žig občine, ki je določen s statutom občine, v notranjem krogu žiga je ime občinskega organa »OBČINSKI SVET«.

Svet uporablja žig na vabilih za seje, na splošnih aktih in aktih o drugih odločitvah ter na dopisih.

Žig sveta uporabljajo v okviru svojih nalog tudi delovna telesa sveta.

Žig sveta hrani in skrbi za njegovo uporabo direktor občinske uprave.

II. KONSTITUIRANJE SVETA

7. člen

Svet se konstituira na prvi seji po volitvah, na kateri je potrjenih več kot polovica mandatov članov sveta.

Prvo sejo novoizvoljenega sveta skliče prejšnji župan praviloma dvajset dni po izvolitvi članov, vendar ne kasneje kot deset dni po izvedbi drugega kroga volitev župana.

Če seja ni sklicana v navedenem roku, jo najkasneje v osmih dneh po preteku roka iz prejšnjega odstavka tega člena, skliče predsednik občinske volilne komisije.

Zaradi priprave na prvo sejo skliče župan nosilce kandidatnih list, s katerih so bili izvoljeni člani sveta.

8. člen

Obvezni dnevni red konstitutivne seje je:

1. Ugotovitev števila navzočih novoizvoljenih članov
 2. Poročilo občinske volilne komisije o izidu volitev v svet in volitev župana
 3. Imenovanje komisije za potrditev mandatov za pregled prispelih pritožb in pripravo predloga potrditve mandatov članov sveta
 4. Poročilo komisije za potrditev mandatov in potrditev mandatov članov sveta
 5. Poročilo komisije za potrditev mandatov in ugotovitev izvolitve župana
 6. Poročilo komisije za potrditev mandatov in odločanje o pritožbah kandidatov za župana
 7. Imenovanje komisije za mandatna vprašanja, volitve in imenovanja.
- O dnevnem redu konstitutivne seje svet ne razpravlja in ne odloča.

9. člen

Dnevni red konstitutivne seje vsebuje tudi slovesno prisego župana in njegov pozdravni nagovor z naslednjo vsebino:

»Izjavljam, da bom svojo dolžnost opravljal v skladu s pravnim redom Republike Slovenije in s predpisi Občine Dol pri Ljubljani. Pri izvrševanju svoje funkcije bom ravnal vestno in odgovorno v korist in blagostanje občanov in občank.«

Prvo sejo novoizvoljenega sveta vodi najstarejši prisotni član sveta oziroma član sveta, ki ga na predlog najstarejšega člana sveta določi svet.

Na prvi seji svet izmed navzočih članov sveta najprej imenuje tričlansko mandatno komisijo za pregled prispelih pritožb in pripravo predloga potrditve mandatov članov sveta. Člane komisije za potrditev mandatov lahko predlaga vsak član sveta. Svet javno glasuje o predlogih po vrstnem redu kot so bili vloženi, dokler niso imenovani trije člani komisije. O preostalih predlogih svet ne odloča.

Komisija za potrditev mandatov članov občinskega sveta in ugotovitev izvolitve župana na podlagi poročila volilne komisije in potrdila o izvolitvi župana predlaga občinskemu svetu tudi odločitve o morebitnih pritožbah drugih kandidatov za župana ali predstavnikov kandidatur.

Če je vložena pritožba kandidata ali predstavnika kandidata za župana, komisija za potrditev mandatov na podlagi poročila volilne komisije in potrdila o izvolitvi župana pripravi poročilo o vsebini in upravičenosti pritožbe ter predlaga svetu odločitve o posameznih pritožbah.

10. člen

Mandate članov sveta potrdi svet na predlog komisije za potrditev mandatov potem, ko dobi njeno poročilo o pregledu potrdil o izvolitvi ter vsebini in upravičenosti morebitnih pritožb kandidatov, predstavnikov kandidatur oziroma kandidatnih list.

Svet odloči skupaj o potrditvi mandatov, ki niso sporni, o vsakem spornem mandatu pa odloča posebej.

Član sveta, katerega mandat je sporen, ne sme glasovati o potrditvi svojega mandata. Šteje se, da je svet z odločitvijo o spornem mandatu odločil tudi o pritožbi kandidata ali predstavnika kandidature oziroma kandidatne liste.

Svet na podlagi poročila volilne komisije in potrdila o izvolitvi župana na podlagi poročila komisije za potrditev mandatov posebej odloči o morebitnih pritožbah kandidatov za župana oziroma predstavnikov kandidatur. Če je za župana izvoljen kandidat, ki je bil hkrati izvoljen tudi za člana sveta, pa je zoper njegov mandat župana vložena pritožba, o odločanju o pritožbi ne sme glasovati. Glasovati ne sme niti vlagatelj pritožbe – kandidat za župana, če je bil izvoljen tudi za člana sveta.

11. člen

Ko se svet konstituira, nastopijo mandat novoizvoljeni člani sveta, mandat dotedanjim članom sveta pa preneha.

Kolikor svet ni sprejel pritožbe zoper mandata župana iz četrtega odstavka 10. člena, prične novoizvoljenemu županu teči mandat, mandat dotedanjemu županu pa preneha.

S prenehanjem mandata članov sveta preneha članstvo v nadzornem odboru občine ter stalnih in občasnih delovnih telesih sveta.

12. člen

Ko je svet konstituiran, imenuje izmed članov sveta komisijo za mandatna vprašanja, volitve in imenovanja kot svoje stalno delovno telo, na konstitutivni seji ali najkasneje na prvi naslednji seji.

Člane komisije lahko predlaga vsak član sveta. Predlaganih mora biti najmanj toliko kandidatov kot šteje komisija. Glasovanje o sestavi komisije je javno, svet pa lahko odloči, da se glasovanje na obrazložen predlog opravi tajno. Sestava komisije odraža razmerje glasov, pridobljenih na volitvah.

Komisija za mandatna vprašanja, volitve in imenovanja mora do prve naslednje seje sveta pregledati članstvo v občinskih organih in delovnih telesih ter organih javnih zavodov, javnih podjetij in skladov, katerih ustanoviteljica ali soustanoviteljica je občina ter pripraviti poročilo in predloge za imenovanje novih članov.

III. PRAVICE IN DOLŽNOSTI ČLANOV SVETA

13. člen

Pravice in dolžnosti članov sveta so določene z zakonom, statutom občine in tem poslovníkom.

Člani sveta imajo pravico in dolžnost udeleževati se sej sveta in njegovih delovnih teles, katerih člani so. Člani sveta se lahko udeležujejo tudi sej drugih delovnih teles in imajo pravico sodelovati pri njihovem delu, vendar brez pravice glasovanja.

Član sveta ima pravico:

- predlagati svetu v sprejem odloke in druge akte, razen proračuna, zaključnega računa in drugih aktov, za katere je v zakonu ali v statutu določeno, da jih sprejme svet na predlog župana,

- predlagati svetu obravnavo drugih vprašanj iz njegove pristojnosti,

- glasovati o predlogih splošnih aktov občine, drugih aktov in odločitev sveta ter predlagati dopolnila (amandmaje) teh predlogov,

- sodelovati pri oblikovanju programa dela sveta in dnevnih redov njegovih sej,

- predlagati kandidate za člane občinskih organov, delovnih teles sveta in organov javnih zavodov, javnih podjetij in skladov, katerih ustanoviteljica ali soustanoviteljica je občina oziroma, v katerih ima občina v skladu z zakonom svoje predstavnike.

Član sveta ima dolžnost varovati podatke zaupne narave, ki so kot osebni podatki, državne, uradne in poslovne tajnosti opredeljene z zakonom, drugim predpisom ali z akti sveta in organizacij uporabnikov proračunskih sredstev, za katere izve pri svojem delu.

Član sveta ima pravico do povračila stroškov v zvezi z opravljanjem funkcije ter v skladu z zakonom in pravilnikom.

14. člen

Član sveta ne more biti klican na odgovornost zaradi mnenja, izjave ali glasu, ki ga je dal v zvezi z opravljanjem svoje funkcije.

Član sveta nima imunitete ter je za svoja dejanja, ki niso povezana s pravicami in dolžnostmi člana sveta, odškodninsko in kazensko odgovoren.

15. člen

Član sveta ima pravico zahtevati od župana, drugih občinskih organov in občinske uprave obvestila in pojasnila, ki so mu potrebna za delo v občinskem svetu in njegovih delovnih telesih.

Občinski organi iz prejšnjega odstavka so dolžni odgovoriti na vprašanja članov sveta in jim posredovati zahtevana pojasnila. Če član sveta to posebej zahteva, mu je treba odgovoriti oziroma posredovati pojasnila tudi v pisni obliki.

Član sveta ima pravico županu ali direktorju občinske uprave postaviti vprašanje ter jima lahko da pobudo za ureditev določenih vprašanj ali za sprejem določenih ukrepov iz njune pristojnosti.

Občinski organi iz prejšnjega odstavka so dolžni odgovoriti na vprašanja članov sveta in jim posredovati zahtevana pojasnila. Če član sveta to posebej zahteva, mu je treba odgovoriti oziroma posredovati pojasnila tudi v pisni obliki.

Član sveta ima pravico županu občinske uprave postaviti vprašanje ter mu lahko da pobudo za ureditev določenih vprašanj ali za sprejem določenih ukrepov iz njegove pristojnosti.

16. člen

Član sveta zastavlja vprašanja in daje pobude v pisni, ustni in elektronski obliki. Elektronsko zastavljena vprašanja in pobude morajo biti naknadno podpisane, najkasneje do naslednje redne seje.

Na vsaki redni seji sveta mora biti predvidena posebna točka dnevnega reda za vprašanja in pobude članov.

Vprašanja oziroma pobude morajo biti kratke in postavljenе tako, da je njihova vsebina jasno razvidna. V nasprotnem

primeru župan, ali za vodenje seje pooblaščen podžupan oziroma član sveta, na to opozori in člana sveta pozove, da vprašanje oziroma pobudo ustrezno dopolni.

Ustno postavljeno vprašanje ne sme trajati več kot tri minute, obrazložitev pa ne več kot pet minut.

Pisno postavljeno vprašanje mora biti takoj posredovano tistemu, na katerega je naslovljeno.

Pri obravnavi vprašanj in pobud morata biti na seji obvezno prisoten župan oziroma po njegovem pooblastilu podžupan, direktor občinske uprave ali drug uslužbenec občinske uprave. Če je župan zadržan, določi, kdo ga bo nadomeščal in odgovarjal na vprašanja in pobude.

Na seji se odgovarja na vsa vprašanja in pobude, ki so bila oddana do začetka seje ter na ustna vprašanja dana ob obravnavi vprašanj in pobud članov sveta. Če odgovor na vprašanje zahteva podrobnejši pregled dokumentacije oziroma proučitev, lahko župan oziroma od njega pooblaščen oseba odgovori na naslednji seji.

Ustno ali pisno zastavljeno vprašanje ter odgovor nanj mora biti priložen gradivu za naslednjo sklicano sejo. Kolikor do naslednje seje ni mogoče podati odgovora, se napiše vprašanje in razlog zakaj odgovora ni ter do kdaj predvidoma bo odgovor pripravljen.

Glede postavljene pobude župan poda mnenje ali bo pobudo upošteval oziroma razloge zakaj pobude ne more udejanjiti.

Odgovore na vprašanja, predloge in pobude, ki se nanašajo na pristojnost javnih zavodov in družb v lasti ali solastništvu občine, je občinska uprava dolžna zahtevati v roku trideset dni od dneva prejema vprašanj, predlogov ali pobud.

17. člen

Če član sveta ni zadovoljen z odgovorom na svoje vprašanje oziroma pobudo, lahko zahteva dodatno pojasnilo. Če tudi po tem ni zadovoljen, lahko predlaga svetu, da se o zadevi opravi razprava, o čemer odloči svet z glasovanjem.

Če svet odloči, da bo o zadevi razpravljal, mora župan uvrstiti to vprašanje na dnevni red prve naslednje redne seje.

18. člen

Če član sveta ali delovnega telesa ne more priti na sejo sveta ali delovnega telesa, katerega član je, mora o tem obvestiti župana oziroma predsednika delovnega telesa najpozneje do začetka seje.

Če se član delovnega telesa ne udeleži treh sej delovnega telesa v koledarskem letu, lahko predsednik delovnega telesa predlaga občinskemu svetu njegovo razrešitev.

IV. SEJE SVETA

1. Sklicevanje sej, predsedovanje in udeležba na seji

19. člen

Svet dela in odloča na sejah.

Seje sveta sklicuje župan.

Župan sklicuje seje sveta v skladu s programom dela sveta na podlagi sklepa sveta in na predlog drugih predlagateljev, določenih s statutom občine, ter če to zahtevajo okoliščine, mora pa jih sklicati najmanj štirikrat letno.

Župan lahko skliče redno sejo sveta, preden je končana predhodno sklicana seja, svet pa nove redne seje ne more začeti, dokler ne konča prejšnje redne seje.

20. člen

Vabilo za redno sejo sveta s predlogom dnevnega reda se pošlje članom sveta najkasneje dvanajst dni pred dnevom, določenim za sejo. Skupaj z vabilom se pošlje tudi gradivo, ki je bilo podlaga za uvrstitev zadev na dnevni red. Posamezno gradivo se lahko pošlje tudi kasneje, če je vsebina gradiva nujno potrebna pri odločanju o točki dnevnega reda.

Vabila iz prejšnjega odstavka se pošljejo po pošti v fizični obliki na papirju, če prejemnik s pisno izjavo naroči pa lahko

tudi na zgoščenki, drugem podobnem nosilcu podatkov ali po elektronski pošti.

Podpisano vabilo za sejo sveta je informacija javnega značaja in se objavi na spletni strani občine.

21. člen

Izredna seja sveta se skliče za obravnavanje in odločanje o nujnih zadevah, kadar ni pogojev za sklic redne seje.

Izredno sejo sveta lahko skliče župan na lastno pobudo, na predlog delovnega telesa ali na zahtevo ene četrtine članov sveta. Če izredna seja sveta, ki so jo zahtevali člani sveta, ni sklicana v roku sedem dni od predložitve pisne obrazložene zahteve za sklic s priloženim ustreznim gradivom, jo lahko skličejo člani sveta, ki so sklic zahtevali, oziroma njihov pooblaščen član sveta. V tem primeru lahko sejo vodi član sveta, ki ga določijo člani, ki so sklic izredne seje zahtevali.

V zahtevi članov sveta za sklic izredne seje morajo biti navedeni razlogi za njen sklic. Zahtevi mora biti priloženo gradivo o zadevah, o katerih naj svet odloča. Če člani sveta ne razpolagajo z gradivom, pa se poda zahteva županu in občinski upravi, katero gradivo naj se za sejo pripravi.

Vabilo za izredno sejo sveta z gradivom mora biti vročeno članom sveta najkasneje tri dni pred dnevom, določenim za sejo. Vabilo se pošlje v skladu z 20. členom tega poslovnika in se objavi na spletni strani občine.

Če razmere terjajo drugače, se lahko izredna seja sveta skliče v skrajnem roku, ki je potreben, da so s sklicem seznanjeni vsi člani sveta in se seje lahko udeležijo. V tem primeru se lahko dnevni red seje predlaga na seji sami, kjer se lahko predloži tudi gradivo za sejo. Svet pred sprejemom dnevnega reda tako sklicane izredne seje ugotovi utemeljenost razlogov za sklic. Če svet ugotovi, da ni bilo razlogov, se seja ne opravi in se skliče nova izredna ali redna seja v skladu s tem poslovníkom.

22. člen

Dopisna seja se lahko opravi, kadar ni pogojev za sklic izredne seje sveta. Na dopisni seji ni mogoče odločati o proračunu in zaključnem računu občine, o splošnih aktih, s katerimi se v skladu z zakonom predpisujejo občinski davki in druge dajatve ter o zadevah, iz katerih izhajajo finančne obveznosti občine. Dopisna seja se opravi na podlagi v fizični ali elektronski obliki vročenega vabila s priloženim gradivom ter predlogom sklepa, ki naj se sprejme ter z osebnim telefonskim glasovanjem ali glasovanjem po elektronski pošti. Glede na način izvedbe dopisne seje mora sklic seje vsebovati rok trajanja dopisne seje (točen datum in čas trajanja seje, to je do katere ure se šteje trajanje seje). Odločitev, ki jo član sveta pošlje po elektronski pošti, je lahko posredovana pred začetkom dopisne seje, vendar mora na naslov občine prispeti najkasneje do izteka seje. Vabilo za dopisno sejo sveta z gradivom mora biti vročeno članom sveta najkasneje tri dni pred dnevom, določenim za sejo.

Dopisna seja je sklepčna, če je glasovalo več kot polovica članov sveta.

O dopisni seji se vodi zapisnik, ki mora poleg sestavin, določenih s tem poslovníkom, vsebovati še potrdila o osebni vročitvi vabil članom sveta oziroma ugotovitev koliko članov sveta je glasovalo. Potrditev zapisnika dopisne seje se uvrsti na prvo naslednjo redno sejo sveta.

23. člen

Na seje sveta se vabijo poročevalci za posamezne točke dnevnega reda, ki jih določi župan oziroma po njegovem pooblastilu direktor občinske uprave.

Vabilo se pošlje tudi vsem, katerih navzočnost je, glede na dnevni red seje, potrebna.

24. člen

Predlog dnevnega reda seje sveta pripravi župan.

Predlog dnevnega reda lahko predlagajo tudi člani sveta, ki imajo pravico zahtevati sklic seje sveta. Posamezne točke dnevnega reda lahko predlaga posamezen član sveta.

V predlog dnevnega reda seje sveta se lahko uvrstijo le točke, za katere obravnavo so izpolnjeni pogoji, ki so določeni s tem poslovnikom.

Predlog mora vsebovati naslednje podatke:

- naslov zadeve, s katerim mora biti označena obravnavana problematika,
- namen in cilj, ki ga želi doseči predlagatelj s predlaganim aktom,
- pravna podlaga za obravnavo in sklepanje o obravnavani zadevi,
- navedbo predlagatelja in poročevalca na seji sveta,
- ocena finančnih posledic, ki bi nastale zaradi sprejema predlaganega akta,
- obrazložitev akta oziroma gradiva, ki bo predmet obravnave,
- kadar gre za spremembe in dopolnitve aktov pa tudi prikaz sprememb in dopolnitev veljavnega akta, ki se spreminja in dopolnjuje ter
- predlog sklepa.

Na dnevni red ni mogoče uvrstiti akta, če še ni končan postopek o aktu z enako ali podobno vsebino.

Na dnevni red se prednostno uvrstijo odloki, ki so pripravljani za drugo obravnavo.

O sprejemu dnevnega reda odloča svet na začetku seje.

Svet ne more odločiti, da se v dnevni red seje uvrstijo zadeve, če članom ni bilo predloženo gradivo oziroma, h katerim župan ni dal svojega mnenja ali ni zavzel stališča, kadar ta ni bil predlagatelj, ali pa je obravnavo nujna, ali če svet odloči drugače.

25. člen

Sejo sveta vodi župan. Župan lahko za vodenje sej sveta pooblasti podžupana ali drugega člana sveta (v nadaljnjem besedilu: predsedujoči).

Če nastopijo razlogi, zaradi katerih župan ali predsedujoči ne more voditi že sklicane seje, jo vodi podžupan, če pa tudi to ni mogoče, jo vodi najstarejši prisotni član sveta.

Podžupan, ki opravlja funkcijo župana, nima pravice glasovati za odločitve občinskega sveta.

Izredno sejo sveta, ki jo skličejo člani sveta, ker župan ni opravil sklica v skladu z zakonom in tem poslovnikom, vodi član sveta, ki ga pooblastijo člani sveta, ki so sklic seje zahtevali.

26. člen

Seje sveta so javne.

Javnost seje se zagotavlja z navzočnostjo občanov in predstavnikov sredstev javnega obveščanja na sejah sveta, z video snemanjem, prenosom in objavo videoposnetkov sej sveta na spletni strani občine, s spremljanjem sej preko elektronskih in drugih medijev.

Objava se opravi vsaj tri dni pred sejo na spletni strani občine.

Predsedujoči mora poskrbeti, da ima javnost v prostoru, v katerem seja sveta poteka, primeren prostor, da lahko spremlja delo sveta ter pri tem dela ne moti. Prostor za javnost mora biti vidno ločen od prostora za člane sveta.

Seje sveta se zvočno snemajo.

Predstavniki sredstev javnega obveščanja se morajo za zvočno in slikovno snemanje ter fotografiranje na seji predhodno najaviti predsedujočemu, ki določi vrsto in obseg zvočnega in slikovnega snemanja ter fotografiranja. Ostali udeleženci seje ne smejo uporabljati snemalnih in drugih naprav v času trajanja seje.

Če občan, ki spremlja sejo, ali predstavnik sredstva javnega obveščanja moti delo sveta, ga predsedujoči najprej opozori, če tudi po opozorilu ne neha motiti dela sveta, pa odredi odstranitev iz prostora.

27. člen

Župan predlaga svetu, da s sklepom zapre sejo za javnost v celoti ali ob obravnavi posamezne točke dnevnega reda, če to

terja zagotovitev varstva podatkov, ki v skladu z zakonom niso informacije javnega značaja.

Kadar svet sklene, da bo izključil javnost oziroma kako točko dnevnega reda obravnaval brez navzočnosti javnosti, odloči kdo je lahko poleg župana, predsedujočega in članov sveta navzoč na seji.

2. Potek seje

28. člen

Ko predsedujoči začne sejo, obvesti svet, kdo izmed članov sveta mu je sporočil, da je zadržan in se seje ne more udeležiti.

Predsedujoči ugotovi, ali je svet sklepčen. Predsedujoči obvesti svet tudi o tem, kdo je povabljen na sejo.

Na začetku seje lahko predsedujoči poda pojasnila v zvezi z delom na seji in drugimi vprašanji.

29. člen

Zapisnik pretekle seje se sprejema na začetku seje po sprejetem dnevnem redu.

Član sveta lahko poda pripombe k zapisniku prejšnje seje in zahteva, da se zapisnik ustrezno spremeni in dopolni. O utemeljenosti zahtevanih sprememb ali dopolnitev zapisnika prejšnje seje odloči svet.

Zapisnik se lahko sprejme z ugotovitvijo, da nanj niso bile podane pripombe, lahko pa se sprejme ustrezno spremenjen in dopolnjen s sprejetimi pripombami.

30. člen

Svet na začetku seje sprejme dnevni red.

Pri sprejemanju dnevnega reda svet najprej odloča o predlogih, da se posamezne zadeve umaknejo z dnevnega reda, nato o predlogih, da se dnevni red razširi in nato o morebitnih predlogih za skrajšanje rokov, združitvev obravnav ali hitri postopek.

Mandatne zadeve imajo prednost pred vsemi drugimi točkami dnevnega reda in se uvrstijo takoj za točko »potrditev zapisnika«.

Predlagatelj točke dnevnega reda lahko točko sam umakne vse do glasovanja o dnevnem redu. O predlagateljevem umiku točke svet ne razpravlja in ne glasuje. Kadar predlaga umik točke dnevnega reda oseba, ki ni predlagatelj točke, svet o tem razpravlja in glasuje.

Predlogi za razširitev dnevnega reda se lahko sprejmejo le, če so razlogi nastali po sklicu seje in če je bilo članom sveta izročeno gradivo, ki je podlaga za uvrstitev zadeve na dnevni red. O predlogih za razširitev dnevnega reda svet razpravlja in glasuje.

Po sprejetih posameznih odločitvah za umik oziroma za razširitev dnevnega reda da predsedujoči na glasovanje predlog dnevnega reda v celoti.

31. člen

Posamezne točke dnevnega reda se obravnavajo po sprejetem vrstnem redu.

Med sejo lahko svet izjemoma spremeni vrstni red obravnave posameznih točk dnevnega reda, če med potekom seje nastopijo okoliščine, zaradi katerih je potrebno posamezno gradivo obravnavati pred točko dnevnega reda, na katero je uvrščeno.

Spremembo vrstnega reda obravnave je potrebno obrazložiti.

32. člen

Na začetku obravnave vsake točke dnevnega reda lahko poda župan ali od njega pooblaščen oseba dopolnilno obrazložitev. Dopolnilna obrazložitev sme trajati največ pet minut, če ni s tem poslovnikom drugače določeno. Kadar svet tako sklene, je predlagatelj dolžan podati dopolnilno obrazložitev.

Če župan ni predlagatelj, poda župan oziroma od njega pooblaščen oseba mnenje k obravnavani zadevi. Obrazložitev županovega mnenja in beseda predsednika delovnega telesa lahko trajata največ po pet minut.

Potem dobijo besedo člani sveta po vrstnem redu, kakor so se priglasili k razpravi.

Razpravo odpre in zapre predsedujoči.

Razprava posameznega člana lahko traja največ pet minut.

Razpravljevalec lahko praviloma razpravlja le enkrat, ima pa pravico do replike po razpravi vsakega drugega razpravljalca. Replika mora biti konkretna in se mora nanašati na napovedi replike označeno razpravo, sicer jo lahko predsedujoči prepove. Replike smejo trajati največ tri minute.

Ko je vrstni red priglasičenih razpravljalcev izčrpan, predsedujoči vpraša, ali želi še kdo razpravljati. Dodatne razprave lahko trajajo le po tri minute.

Ko predsedujoči konča razpravo, se ta ne sme ponovno odpreti.

33. člen

Razpravljevalec sme govoriti le o vprašanju, ki je na dnevnem redu in o katerem teče razprava, h kateri je predsedujoči pozval.

Če se razpravljevalec ne drži dnevnega reda ali prekorači čas za razpravo, ga predsedujoči opomni. Če se tudi po drugem opominu ne drži dnevnega reda oziroma nadaljuje z razpravo, mu predsedujoči lahko vzame besedo. Zoper odvzem besede lahko razpravljevalec ugovarja. O ugovoru odloči svet brez razprave.

34. člen

Članu sveta, ki želi govoriti o kršitvi poslovnika ali o kršitvi dnevnega reda, da predsedujoči besedo takoj, ko jo zahteva.

Član sveta mora navesti člen poslovnika, ki naj bi bil kršen.

Nato poda predsedujoči pojasnilo glede kršitve poslovnika ali dnevnega reda. Če član ni zadovoljen s pojasnilom, odloči svet o tem vprašanju brez razprave.

Če član zahteva besedo, da bi opozoril na napako, ali popravil navedbo, ki po njegovem mnenju ni točna in je povzročila nesporazum ali potrebo po osebni pojasnilu, mu da predsedujoči besedo takoj, ko jo zahteva. Pri tem se mora član omejiti na pojasnilo in njegov govor ne sme trajati več kot pet minut.

35. člen

Ko predsedujoči ugotovi, da ni več priglasičenih k razpravi, zapre razpravo o posamezni točki dnevnega reda.

Če je na podlagi razprave treba pripraviti predloge za odločitev ali stališča, se razprava o taki točki dnevnega reda prekine in nadaljuje po predložitvi teh predlogov.

Predsedujoči lahko med sejo prekine delo sveta tudi, če je to potrebno zaradi odmora, priprave predlogov po zaključeni razpravi, potrebe po posvetovanjih ali zaradi pridobitve dodatnih strokovnih mnenj. V primeru prekinitve predsedujoči določi, kdaj se bo seja nadaljevala.

Predsedujoči prekine delo sveta, če ugotovi, da seja ni več sklepčna. Če je delo sveta prekinjeno zato, ker seja ni več sklepčna, sklepčnosti pa ni niti v nadaljevanju seje, predsedujoči sejo konča.

36. člen

Seje sveta se sklicujejo najprej ob sedemnajsti uri in morajo biti načrtovane tako, da praviloma ne trajajo več kot štiri ure. Seje sveta se sklicuje v skladu s programom dela sveta.

Predsedujoči odredi petnajst minutni odmor vsaj po dveh urah neprekinjenega dela.

Odmor lahko predsedujoči odredi tudi na obrazložen predlog posameznega ali skupine članov sveta, župana ali predlagatelja, če je to potrebno zaradi priprave dopolnil (amandmaje), mnenj, stališč, dodatnih obrazložitev ali odgovorov

oziroma pridobitve zahtevanih podatkov. Odmor lahko traja največ trideset minut, odredi pa se ga lahko pred oziroma v okviru posamezne točke največ dvakrat.

Če kdo od upravičencev predlaga dodatni odmor po izčrpanju možnosti iz prejšnjega odstavka, svet odloči ali se lahko odredi odmor ali pa se seja prekine in nadaljuje drugič.

37. člen

Če svet o zadevi, ki jo je obravnaval, ni končal razprave ali če ni pogojev za odločanje, ali če svet o zadevi ne želi odločiti na isti seji, se razprava oziroma odločanje o zadevi preloži na eno izmed naslednjih sej. Enako lahko svet odloči, če časovno ni uspel obravnavati vseh točk dnevnega reda.

Ko so vse točke dnevnega reda izčrpane, svet konča sejo.

3. Vzdrževanje reda na seji

38. člen

Za red na seji skrbi predsedujoči. Na seji sveta ne sme nihče govoriti, dokler mu predsedujoči ne da besede.

Predsedujoči skrbi, da govornika nihče ne moti med govorom. Govornika lahko opomni na red ali mu seže v besedo le predsedujoči.

39. člen

Za kršitev reda na seji sveta sme predsedujoči izreči naslednje ukrepe:

- opomin
- odvzem besede
- odstranitev s seje ali z dela seje.

40. člen

Opomin se lahko izreče članu sveta, če govori, čeprav ni dobil besede, če sega govorniku v besedo, ali če na kak drug način krši red na seji.

Odvzem besede se lahko izreče govorniku, če s svojim govorom na seji krši red in določbe tega poslovnika in je bil na tej seji že dvakrat opominjan, naj spoštuje red in določbe tega poslovnika.

Odstranitev s seje ali z dela seje se lahko izreče članu sveta oziroma govorniku, če kljub opominu ali odvzemu besede krši red na seji, tako da onemogoča delo sveta.

Član sveta oziroma govornik, ki mu je izrečen ukrep odstranitve s seje ali z dela seje, mora takoj zapustiti prostor, v katerem je seja.

41. člen

Predsedujoči lahko odredi, da se odstrani s seje in iz posloplja, v katerem je seja, vsak drug udeleženec, ki krši red na seji oziroma s svojim ravnanjem onemogoča nemoten potek seje.

Če je red hudo kršen, lahko predsedujoči odredi, da se odstranijo vsi poslušalci.

42. člen

Če predsedujoči z rednimi ukrepi ne more ohraniti reda na seji sveta, jo prekine.

4. Odločanje

43. člen

Svet veljavno odloča, če je na seji navzočih večina vseh članov sveta.

Navzočnost se ugotavlja na začetku seje, pred vsakim glasovanjem in na začetku nadaljevanja seje po odmoru oziroma prekinitvi. Navzočnost članov sveta na začetku seje se ugotovi s podpisimi članov na listi navzočnosti.

Za sklepčnost je odločilna dejanska navzočnost članov sveta v prostoru kjer poteka seja. Sklepčnost med sejo se preverja z dvigovanjem kartonov ali glasovalno napravo. Preverjanje sklepčnosti lahko zahteva vsak član sveta ali predsedujoči kadarkoli.

Kadar je za sprejem odločitve potrebna dvotretjinska večina, svet veljavno odloča, če je na seji navzočih najmanj dve tretjini vseh članov sveta.

44. člen

Predlagana odločitev je na sklepni seji sveta sprejeta, če se je večina članov sveta, ki so glasovali, izrekla »ZA« njen sprejem oziroma, če je »ZA« sprejem glasovalo toliko članov, kot to za posamezno odločitev določa zakon, statut ali poslovnik. Vsak sklep se prebere v celoti, nato se glasuje in razglasi rezultat.

45. člen

Svet praviloma odloča z javnim glasovanjem.

S tajnim glasovanjem lahko svet odloča, če tako sklene pred odločanjem o posamezni zadevi oziroma vprašanju. Obrazložen predlog za tajno glasovanje lahko da župan ali vsak član sveta.

V primeru, da se odloča o zadevah, kjer bi lahko član sveta bil pristranski:

- zaradi njegove udeležnosti,
- sorodstvenih razmerij (zakonec ali izvenzakonski partner, njegov prednik ali potomec, brat, sestra ali oseba, s katero je v isti stopnji v svaštvu, njegov posvojitelj ali posvojenec ali njen potomec, zakonec ali izvenzakonski partner, ali njegov rejnik, rejnec, ali oseba v njegov skrbništvu),
- če se zadeva nanaša na podjetje, zavod ali drugo organizacijo, v kateri ima svoj kapitalski delež, ki presega 20 % celotne vrednosti podjetja, zavoda ali druge organizacije, ali če
- obstajajo drugi tehtni razlogi, ki vzbujajo dvom o njegovi nepristranskosti,

in se iz glasovanja ne izloči sam, lahko na predlog župana ali člana sveta, svet glasuje o njegovi izločitvi.

Postopek izločitve se opravi pri odločanju o točki dnevnega reda, na katero se odločitev nanaša.

46. člen

Glasovanje se opravi po končani razpravi o predlogu, o katerem se odloča. Predsedujoči pred vsakim glasovanjem prebere predlagano besedilo sklepa ali amandmaja.

Član sveta ima pravico obrazložiti svoj glas razen, če ta poslovnik ne določa drugače. Obrazložitev glasu se v okviru posameznega glasovanja dovoli le enkrat in sme trajati največ dve minuti.

47. člen

Javno glasovanje se opravi s poimenskim izjavljanjem.

Člane se pozove k poimenskemu glasovanju po abecednem redu prve črke njihovih priimkov. Član glasuje tako, da glasno izjavi »ZA«, »PROTI« ali »VZDRŽAN«. O poimenskem glasovanju se piše zapisnik tako, da se pri vsakem članu sveta zapiše, kako je glasoval, ali pa se zabeleži njegova odsotnost. Vsak član lahko svoj glas za zapisnik obrazloži na način, da svojo kratko obrazložitev, ki obsega do dva stavka, glasno narekuje.

Predsedujoči po vsakem opravljenem glasovanju ugotovi in objavi izid glasovanja.

48. člen

Tajno se glasuje z glasovnicami.

Tajno glasovanje vodi in ugotavlja izide tričlanska komisija, ki jo vodi predsedujoči. Dva člana določi svet na predlog predsedujočega. Administrativno-tehnična opravila v zvezi s tajnim glasovanjem opravlja oseba, ki vodi zapisnik.

Za glasovanje se natisne toliko enakih glasovnic, kot je članov sveta. Glasovnice morajo biti overjene z žigom, ki ga uporablja svet.

Pred začetkom glasovanja določi predsedujoči čas glasovanja.

Komisija vroči glasovnice članom sveta in sproti označi, kateri član je prejel glasovnico. Glasuje se na prostoru, ki je

določen za glasovanje in na katerem je zagotovljena tajnost glasovanja.

Glasovnica vsebuje predlog, o katerem se odloča, in praviloma opredelitev »ZA« in »PROTI«. »ZA« je na dnu glasovnice za besedilom predloga na desni strani, »PROTI« pa na levi. Glasuje se tako, da se obkroži besedo »ZA« ali besedo »PROTI«.

Glasovnica mora vsebovati navodilo za glasovanje.

Glasovnica za imenovanje vsebuje zaporedne številke, imena in priimke kandidatov, če jih je več po abecednem redu prvih črk njihovih priimkov. Glasuje se tako, da se obkroži zaporedno številko pred priimkom in imenom kandidata, za katerega se želi glasovati in največ toliko zaporednih števil kolikor kandidatov je v skladu z navodilom na glasovnici treba imenovati.

Ko član sveta izpolni glasovnico, odda glasovnico v glasovalno skrinjico.

49. člen

Ko je glasovanje končano, komisija ugotovi izid glasovanja.

Poročilo o izidu glasovanja vsebuje podatke o:

- datumu in številki seje sveta,
- predmetu glasovanja,
- sestavi glasovalne komisije s podpisi njenih članov,
- številu razdeljenih glasovnic,
- številu oddanih glasovnic,
- številu neveljavnih glasovnic,
- številu veljavnih glasovnic,
- številu glasov »ZA« in številu glasov »PROTI« oziroma pri glasovanju o kandidatih,
- številu glasov, ki jih je dobil posamezni kandidat,
- ugotovitvi, da je predlog izglasovan s predpisano večino, ali da predlog ni izglasovan, pri glasovanju o kandidatih pa, katerih kandidat je imenovan.

Predsedujoči takoj po ugotovitvi rezultatov objavi izid glasovanja na seji sveta.

50. člen

Če član sveta utemeljeno ugovarja poteku glasovanja ali ugotovitvi izida glasovanja, se lahko glasovanje ponovi.

O ponovitvi glasovanja odloči svet brez razprave na predlog člana, ki ugovarja poteku ali ugotovitvi izida glasovanja, ali na predlog predsedujočega. O isti zadevi je mogoče glasovati največ dvakrat. Javnega poimenskega glasovanja se ne ponavlja.

5. Zapisnik seje sveta

51. člen

O vsaki seji sveta se piše zapisnik.

Zapisnik obsega glavne podatke o delu na seji, zlasti pa:

- podatke o navzočnosti članov sveta na seji in ob posameznem glasovanju,
 - odsotnosti članov sveta,
 - uri, ko član sveta pride na sejo, ko le-ta že poteka in o uri, ko član sveta sejo zapusti, ko ta še ni zaključena,
 - udeležbi vabljenih predstavnikov javnosti in občanov na seji,
 - sprejetem dnevnem redu,
 - imenih razpravljavcev,
 - predlogih sklepov,
 - o opredelitvi do obravnavanega sklepa posameznega člana sveta in morebitna kratka obrazložitev glasu,
 - vseh postopkovnih odločitev predsedujočega in sveta.
- Zapisniku je treba predložiti originalna vabila in gradivo, ki je bilo predloženo oziroma obravnavano na seji.

52. člen

Zvočni zapis seje se hrani na elektronskem nosilcu v sejnem dosjeju najmanj štiri leta.

Član sveta in drug udeleženec javne seje ima pravico poslušati zvočni zapis seje, če je za to dobil dovoljenje župana.

Poslušanje se opravi v prostorih občinske uprave ob navzočnosti pooblaščenega javnega uslužbenca.

Vsakdo lahko zaprosi, da se del zvočnega zapisa seje, ki vsebuje informacijo javnega značaja, ki jo želi pridobiti, dobesedno prepíše in se mu posreduje. V prošnji, v kateri poleg svojega osebnega imena in naslova, navede kakšno informacijo želi dobiti. Prošnjo vloži ustno ali pisno pri pooblaščenemu javnemu uslužbencu, ki o zahtevi odloči v skladu z zakonom.

53. člen

Za zapisnik seje sveta skrbi direktor občinske uprave. Direktor občinske uprave lahko za vodenje zapisnika seje sveta pooblasti drugega javnega uslužbenca.

Na vsaki redni seji sveta se obravnavajo in potrdijo zapisniki prejšnje redne in vseh vmesnih izrednih oziroma dopisnih sej sveta. Vsak član sveta ima pravico podati pripombe na zapisnik. O utemeljenosti pripomb odloči svet. Če so pripombe sprejete, se zapišejo v zapisnik ustrezne spremembe.

Sprejeti zapisnik podpišeta predsedujoči sveta, ki je sejo vodil in direktor občinske uprave oziroma pooblaščen javni uslužbenec, ki je vodil zapisnik.

Po sprejemu se zapisnik objavi na spletnih straneh občine, v občinskem glasilu se lahko objavi poročilo o sprejetih sklepih.

Zapisnik nejavne seje oziroma tisti del zapisnika, ki je bil voden na nejavnem delu seje sveta, se ne prilaga v gradivo za redno sejo sveta in ne objavlja. Člane sveta z njim pred potrjevanjem zapisnika seznanijo predsedujoči.

54. člen

Ravnanje z gradivom sveta, ki je zaupne narave, določi svet na podlagi zakona s posebnim aktom.

Izvirniki odlokov, splošnih in drugih aktov sveta, zapisniki sej ter vse gradivo sveta in njegovih delovnih teles, se kot trajno gradivo hrani v stalni zbirki dokumentarnega gradiva občinske uprave.

55. člen

Član sveta ima pravico vpogleda v vse spise in gradivo, ki se hrani v stalni zbirki dokumentarnega gradiva, če je to potrebno zaradi izvrševanja njegove funkcije. Vpogled odredi direktor občinske uprave na podlagi pisne zahteve člana sveta. Original zahteve, odredba oziroma sklep o zavrnitvi se hranijo pri gradivu, ki je bilo vpogledano.

V primeru dokumentarnega gradiva zaupne narave, odloči o vpogledu župan v skladu z zakonom in aktom sveta.

6. Strokovna in administrativno tehnična opravila za svet

56. člen

Za strokovno in administrativno delo za svet in za delovna telesa sveta je odgovoren direktor občinske uprave.

Direktor občinske uprave organizira strokovno in tehnično pripravo gradiv za potrebe sveta in določi javnega uslužbenca, ki pomaga pri pripravi sej ter opravlja druga opravila potrebna za nemoteno delo sveta in njegovih delovnih teles.

7. Delovna telesa sveta

57. člen

Svet ima komisijo za mandatna vprašanja, volitve in imenovanja, ki jo imenuje izmed svojih članov.

Komisija za mandatna vprašanja, volitve in imenovanja ima pet članov.

Komisija za mandatna vprašanja, volitve in imenovanja opravlja zlasti naslednje naloge:

- svetu predlaga kandidate za člane delovnih teles sveta, občinskih organov, ravnateljev, direktorjev in predstavnikov ustanovitelja v organih javnih zavodov, javnih agencij, javnih skladov in javnih podjetij,

- občinskemu svetu ali županu daje pobude in predloge v zvezi s kadrovskimi vprašanji v občini, ki so v pristojnosti sveta,

- pripravlja predloge za podelitev priznanj in nagrad, ki jih podeljuje občina,

- pripravlja predloge odločitev sveta v zvezi s plačili ter drugimi prejemki občinskih funkcionarjev, članov občinskih organov in delovnih teles, ter izvršuje odločitve sveta,

- obravnava druga vprašanja, ki ji jih določi svet,
- izdaja akte v zvezi s pravicami in obveznostmi funkcionarjev.

Komisijo za mandatna vprašanja, volitve in imenovanja imenuje svet na konstitutivni seji, najkasneje na prvi naslednji seji.

58. člen

Svet ustanovi stalne ali občasne komisije in odbore kot svoja delovna telesa.

59. člen

Črtan.

60. člen

Črtan.

61. člen

Črtan.

62. člen

Črtan.

63. člen

Črtan.

64. člen

Občasna delovna telesa ustanovi svet s sklepom, s katerim določi naloge delovnega telesa in število članov ter opravi imenovanje.

65. člen

Člane odborov in komisij imenuje svet na predlog komisije za mandatna vprašanja, volitve in imenovanja izmed svojih članov in največ polovico članov izmed drugih občanov, če ta poslovnik ne določa drugače. Sestava odborov in komisij odraža razmerje glasov, pridobljenih na volitvah.

Predsednika odbora in komisij imenuje svet izmed svojih članov.

Prvo sejo odbora skliče župan.

Članstvo v komisiji ali odboru sveta ni združljivo s članstvom v nadzornem odboru občine ali z delom v občinski upravi.

66. člen

Svet in župan lahko ustanovita skupna delovna telesa. V aktu o ustanovitvi skupnega delovnega telesa se določi njihova sestava in naloge.

67. člen

Predsednik delovnega telesa predstavlja delovno telo, organizira in vodi delo delovnega telesa, sklicuje njegove seje in zastopa njegova mnenja, stališča in predloge v občinskem svetu.

Gradivo za sejo delovnega telesa mora biti poslano članom delovnega telesa najmanj tri dni pred sejo delovnega telesa, razen v izjemnih in utemeljenih primerih.

Delovno telo dela na sejah. Delovno telo lahko veljavno sprejema svoje odločitve, če je na seji navzoča večina njegovih članov, svoje odločitve – mnenja, stališča in predloge pa sprejema z večino opredeljenih glasov navzočih članov.

Glasovanje v delovnem telesu je javno.

Za delo delovnih teles se smiselno uporabljajo določila tega poslovnika, ki se nanašajo na delo občinskega sveta.

68. člen

Na sejo delovnega telesa so praviloma vabljeni javni uslužbenci, ki so sodelovali pri pripravi predlogov aktov in drugih od-

ločitev sveta, ki jih določi predlagatelj, lahko pa tudi predstavniki organov in organizacij, zavodov, podjetij in skladov, katerih delo je neposredno povezano z obravnavano problematiko.

Občinska uprava omogoči prisotnost članov sveta na seji delovnega telesa tako, da članom sveta po elektronski pošti sporoči termine sej delovnega telesa, ki ga pripravi občinska uprava skladno s programom sej sveta.

V. AKTI SVETA

1. Splošne določbe

69. člen

Svet sprejema statut občine in v skladu z zakonom in statutom naslednje akte:

- poslovnik o delu sveta,
- proračun občine in zaključni račun,
- planske in razvojne akte občine ter prostorske akte,
- odloke,
- odredbe,
- pravilnike,
- navodila,
- sklepe.

Svet sprejema tudi stališča, priporočila, poročila, obvezne razlage določb statuta občine in drugih splošnih aktov ter daje mnenja in soglasja v skladu z zakonom ali statutom občine.

Vsebina splošnih aktov občine je določena z zakonom in statutom občine.

70. člen

Proračun občine in zaključni račun proračuna, odloke ter druge splošne akte, za katere je v zakonu ali v tem poslovniku tako določeno, predlaga župan svetu v sprejem.

Komisije in odbori sveta ter vsak član sveta lahko predlagajo svetu v sprejem odloke in druge akte iz njegove pristojnosti, razen aktov iz prvega odstavka.

Najmanj pet odstotkov volivcev v občini lahko v skladu z zakonom in statutom občine zahteva od sveta izdajo ali razveljavitev splošnega akta.

71. člen

Akte, ki jih sprejema svet, podpisuje župan.

Izvirnike aktov sveta se žigosa in shrani v stalni zbirki dokumentarnega gradiva občinske uprave.

2. Postopek za sprejem odloka

72. člen

Predlog odloka mora vsebovati naslov odloka, uvod, besedilo členov in obrazložitev.

Uvod obsega razloge za sprejetje odloka, oceno stanja, cilje odloka ter oceno finančnih in drugih posledic, ki jih bo imelo sprejetje odloka. Glede na vsebino odloka mora biti uvodu priloženo tudi grafično ali kartografsko gradivo.

Če je predlagatelj odloka delovno telo sveta ali član sveta, pošlje predlog odloka županu s predlogom za uvrstitve na dnevni red seje sveta.

Župan mora v roku petih dni zahtevati dopolnitev predloga, kolikor predlog ne vsebuje navedenih delov iz prvega odstavka tega člena.

Kolikor župan prejme predlog odloka delovnega telesa ali člana sveta, ga mora uvrstiti na dnevni red naslednje seje, kolikor gradivo dobi vsaj pet dni pred dnem pošiljanja gradiva za sejo članom sveta. Če tega ne stori, mora pisno obrazložiti razloge zakaj obravnavanje predlaganega odloka ni uvrstil na sejo sveta in to obrazložitev priložiti gradivu za sejo sveta. Kolikor je razlog časovna umeščenost predloga, mora župan pojasniti na kateri seji bo predlog obravnaval.

Statut, odloki in drugi predpisi občine morajo biti objavljeni v Uradnem listu Republike Slovenije in začnejo veljati petnajsti dan po objavi, če ni v njih drugače določeno.

73. člen

Predlagatelj določi svojega predstavnika, ki bo sodeloval v obravnavah predloga odloka na sejah sveta.

Župan lahko sodeluje v vseh obravnavah predloga odloka na sejah sveta, tudi kadar ni predlagatelj.

74. člen

Predlog odloka se pošlje članom sveta dvanajst dni pred dnem, določenim za sejo sveta, na kateri bo obravnavan.

Svet razpravlja o predlogu odloka na dveh obravnavah.

75. člen

V prvi obravnavi predloga odloka se razpravlja o razlogih, ki zahtevajo sprejem odloka ter o ciljih in načelih ter temeljnih rešitvah predloga odloka.

Po končani obravnavi svet z večino opredeljenih glasov ugotovi ali je predlog primeren za nadaljnjo obravnavo ali ne.

Po končani prvi obravnavi lahko predlagatelj predlaga umik predloga odloka. O predlogu umika odloči svet s sklepom.

76. člen

Pred začetkom druge obravnave mora predlagatelj pripraviti novo besedilo predloga odloka, pri čemer na primeren način upošteva stališča in predloge iz prve obravnave oziroma jih utemeljeno zavrne.

77. člen

V drugi obravnavi predloga odloka lahko člani sveta in predlagatelj predlagajo spremembe in dopolnitve naslova in členov predloga odloka v obliki amandmaja.

Župan lahko predlaga amandmaje, tudi kadar ni sam predlagatelj odloka in amandmaje članov sveta k vsakemu predlogu odloka.

Amandma mora biti predložen članom sveta v pisni obliki z obrazložitvijo najmanj tri dni pred dnem, določenim za sejo sveta, na kateri bo obravnavan predlog odloka, h kateremu je predlagan amandma, ali na sami seji, na kateri lahko predlaga amandma najmanj ena četrtina vseh članov sveta.

Župan lahko predlaga amandma na amandma članov sveta na sami seji, na kateri se odlok obravnava. Amandma na amandma mora vložiti pisno.

Predlagatelj amandmaja ima pravico na seji do konca obravnave spremeniti ali dopolniti amandma oziroma ga umakniti.

78. člen

O vsakem amandmaju k predlogu odloka se glasuje posebej.

Če je k členu ali naslovu predloga odloka predlaganih več amandmajev, se najprej glasuje o amandmaju, ki najbolj odstopa od vsebine člena, nato pa po istem kriteriju še o drugih amandmajih. Vrstni red glasovanja določi predsedujoči.

Nazadnje glasuje svet o odloku v celoti. Odlok je sprejet, če se zanj opredeli večina članov sveta, ki glasujejo, če ni določena drugačna večina.

79. člen

Statut občine in poslovnik sveta se sprejemata po enakem postopku kot velja za sprejemanje odloka.

Proračun občine sprejema svet po postopku, določenem s tem poslovnikom.

Kolikor v delu poslovnika, ki določa postopek za sprejem proračuna ni določb, se smiselno uporabljajo določbe o sprejemu odloka.

O predlogih drugih aktov iz svoje pristojnosti odloča svet na eni obravnavi, če zakon ne določa drugače.

80. člen

V primeru, da se obravnavani postopek sprejema odloka v tekočem mandatu ne zaključi, se postopek v novem mandatu nadaljuje, razen če svet sprejeme sklep, da se ponovno opravi prva obravnava oziroma da se sprejem odloka ne obravnava.

3. Hitri postopek za sprejem odlokov

81. člen

Kadar to zahtevajo izredne potrebe občine ali naravne nesreče ali če tako s sklepom odloči svet, se lahko odlok sprejme po hitrem postopku. Predlog za hitri sprejem odloka mora biti obrazložen. Po hitrem postopku sprejema svet tudi obvezne razlage določb splošnih aktov občine.

Hitri postopek lahko predlaga vsak predlagatelj odloka. O uporabi hitrega postopka odloči svet na začetku seje pri določanju dnevnega reda.

Če svet ne sprejme predloga za sprejetje odloka po hitrem postopku, se uporabljajo določbe tega poslovnika o rednem postopku in prvi obravnavi predloga odloka.

Pri hitrem postopku ne veljajo roki, ki so določeni za posamezna opravila v rednem postopku sprejemanja odloka.

Pri hitrem postopku se združita prva in druga obravnava predloga odloka na isti seji.

Pri hitrem postopku je mogoče predlagati amandmaje in amandmaje na amandmaje na sami seji vse do konca obravnave predloga odloka.

Po obravnavi ter glasovanju o vloženi amandmajih svet glasuje o odloku kot celoti.

4. Skrajšani postopek za sprejem odlokov

82. člen

Svet lahko na obrazložen predlog predlagatelja odloči, da bo na isti seji opravil obe obravnavi predloga odloka ali drugega splošnega akta, ki se sprejema na enak način, če gre:

- za manj zahtevne spremembe in dopolnitve,
- prenehanje veljavnosti splošnega akta ali njegovih posameznih določb v skladu z zakonom,
- uskladitve z zakonom, državnim proračunom ali drugimi predpisi države oziroma občine,
- spremembe in dopolnitve v zvezi z odločbami ustavnega sodišča,
- prečiščena besedila aktov,
- zaključni račun.

Odločitev iz prejšnjega odstavka ne more biti sprejeta, če ji nasprotuje najmanj ena tretjina navzočih članov sveta. Po končani prvi obravnavi lahko vsak član sveta predlaga, da svet spremeni svojo odločitev iz prvega odstavka tega člena in da se druga obravnava opravi po rednem postopku. O tem odloči svet takoj po vložitvi predloga.

V skrajšanem postopku se amandmaji vlagajo samo k členom splošnega akta, ki se s predlogom spreminjajo ali dopolnjujejo. Amandmaji in amandmaji na amandmaje se lahko vlagajo na sami seji vse do konca obravnave odloka.

5. Postopek za sprejem proračuna

83. člen

S proračunom občine se razporedijo vsi prihodki in odhodki za posamezne namene financiranja javne porabe občini.

Proračun se sprejme za eno ali dve proračunski leti. Proračunsko leto se začne in konča hkrati s proračunskim letom za državni proračun.

Pred pričetkom priprave proračuna župan pozove proračunske uporabnike, da predložijo svoje predloge za sestavo proračuna. Rok za predložitev predlogov za sestavo proračuna ne sme biti krajši od petnajst dni.

84. člen

Predlog proračuna občine mora župan predložiti svetu najkasneje v tridesetih dneh po predložitvi državnega proračuna državnemu zboru oziroma v roku, ki ga določa zakon. V letu rednih lokalnih volitev župan predloži predlog proračuna najkasneje v šestdesetih dneh po izvolitvi sveta.

Župan pošlje vsem članom sveta predlog proračuna občine z vsemi sestavinami, ki jih določa zakon, ki ureja javne

finance, hkrati z vabilom za sejo sveta, na kateri bo predlog proračuna predstavljen in opravljena splošna razprava.

Po predstavitvi predloga proračuna opravi svet splošno razpravo in sprejme sklep, da se o predlogu opravi javna razprava.

Če svet meni, da predlog ni ustrezna podlaga za javno razpravo, sprejme stališča in predloge ter naloži županu, da v roku petnajst dni predloži občinskemu svetu popravljen predlog proračuna z obrazložitvijo, kako so stališča in predlogi sveta v njem upoštevani.

Če svet po ponovni obravnavi predloga proračuna ne pošlje v javno razpravo, ga skupaj s stališči in predlogi sveta pošlje v javno razpravo župan.

85. člen

Predlog proračuna mora biti v javni razpravi najmanj petnajst dni.

V času javne razprave mora biti zagotovljen vpogled v predlog proračuna tako, da se sklep o javni razpravi in predlog proračuna objavi na spletnih straneh občine in zainteresiranim zagotovi dostop do predloga v prostorih občine.

Občina objavi način in rok za vlaganje pripomb in predlogov občanov k predlogu občinskega proračuna na svojih spletnih straneh.

86. člen

Pripombe in predlogi k predlogu proračuna se pošljejo županu. Župan lahko vloži amandmaje do konca razprave na seji sveta.

87. člen

Najkasneje v petnajstih dneh po poteku roka za predložitev dodatnih pripomb in pobud pripravi župan dopolnjeni proračun občine, ter skliče sejo sveta, na kateri se bo ta obravnaval.

Na dopolnjen predlog proračuna občine lahko člani sveta vložijo amandmaje v pisni ali elektronski obliki najkasneje tri dni pred sejo sveta. Predlagatelj oziroma predlagateljki so dolžni vložene amandmaje podpisati.

Vsak predlagatelj mora pri oblikovanju amandmaja iz prejšnjega odstavka upoštevati pravilo o ravnovesju med proračunskimi prejemki in izdatki in v obrazložitvi navesti, iz katere postavke proračuna se zagotovijo sredstva in za kakšen namen.

88. člen

V predlogu proračuna za drugo obravnavo župan navede, katere predloge in pripombe je sprejel ter pisno obrazloži zavrjene predloge in pripombe. Pisna obrazložitve zavrjenih pripomb in predlogov je sestavni del gradiva.

V nadaljevanju župan poroča občinskemu svetu o prejetih amandmajih k predlogu proračuna in odloku o proračunu občine ter poda svoje mnenje o amandmajih. Po poročilu in mnenju lahko predlagatelj umakne predlagani amandma. Župan lahko vloži amandmaje do konca razprave na seji sveta.

Glasovanje se izvede o vsakem amandmaju posebej tako, da se najprej glasuje o amandmaju župana na amandma, če ta ni sprejet pa še o amandmaju, ki ga je vložil predlagatelj.

O amandmajih, ki niso vloženi v skladu s 87. členom, se ne glasuje.

89. člen

Ko je končano glasovanje o amandmajih, predsedujoči ugotovi, kateri amandmaji so sprejeti ter ali je proračun medsebojno usklajen po delih ter glede prihodkov, odhodkov in je z njim zagotovljeno financiranje nalog občine, v skladu z zakonom in sprejetimi obveznostmi. Hkrati ugotovi, kateri amandmaji so sprejeti k odloku o proračunu občine.

Če je proračun usklajen, svet glasuje o njem v celoti. S sklepom, s katerim sprejme občinski svet proračun, sprejme tudi odlok o proračunu občine.

Če proračun ni usklajen, predsedujoči prekine sejo in zahteva, da župan pripravi amandma za uskladitev proračuna. Ko je predlog uskladitve proračuna pripravljen, ga župan obrazloži. O predlogu uskladitve ni razprave.

Svet glasuje najprej o predlogu uskladitve. Če je predlog uskladitve sprejet, glasuje svet o proračunu v celoti. S sklepom, s katerim sprejme občinski svet proračun, sprejme tudi odlok o proračunu občine.

Če predlog uskladitve ni sprejet, proračun občine ni sprejet.

Če proračun ni sprejet, določi svet rok, v katerem mora župan predložiti nov predlog proračuna.

O novem predlogu proračuna svet razpravlja in odloča po določbah tega poslovnika, ki veljajo za hitri postopek za sprejem odloka.

90. člen

Če proračun ni sprejet pred začetkom leta, na katerega se nanaša, sprejme župan sklep o začasnem financiranju, ki velja največ tri mesece in se lahko na predlog župana, podaljša s sklepom sveta. Sklep o začasnem financiranju sprejema svet po določbah tega poslovnika, ki veljajo za hitri postopek za sprejem odloka.

91. člen

Župan lahko med letom predlaga spremembo ali rebalans občine.

Rebalans proračuna sprejema svet po skrajšanem postopku.

Sprememba proračuna se sprejme po enakem postopku kot rebalans proračuna.

6. Postopek za sprejem prostorskih aktov

92. člen

Prostorske akte se sprejema skladno z veljavno zakonodajo na področju prostorskega načrtovanja.

7. Postopek za sprejem obvezne razlage

93. člen

Vsak, ki ima pravico predlagati odlok, lahko poda zahtevo za obvezno razlago določb občinskih splošnih aktov.

Zahteva mora vsebovati naslov splošnega akta, označitev določbe s številko člena ter razloge za obvezno razlago.

Svet sprejema obvezno razlago po določbah tega poslovnika, ki veljajo za skrajšani postopek za sprejem odloka.

Vlaganje amandmajev na predlog obvezne razlage ni dovoljeno. Obvezna razlaga se objavi.

8. Postopek za sprejem prečiščenega besedila

94. člen

Če bi bil kak občinski splošni akt zaradi številnih vsebinskih sprememb in dopolnitev bistveno spremenjen in nepregleden, lahko predlagatelj občinskemu svetu predloži spremembe in dopolnitve splošnega akta v obliki uradnega prečiščenega besedila.

Uradno prečiščeno besedilo iz prejšnjega odstavka določi svet po skrajšanem postopku za sprejem odloka.

95. člen

Po sprejetju sprememb in dopolnitev odloka, ki spremenjajo oziroma dopolnjujejo najmanj eno tretjino njegovih členov, pripravi predlagatelj uradno prečiščeno besedilo tega splošnega akta. Uradno prečiščeno besedilo statuta ali poslovnika se pripravi po vsaki sprejeti spremembi in dopolnitvi statuta oziroma poslovnika.

Uradno prečiščeno besedilo potrdi svet brez razprave.

Uradno prečiščeno besedilo se objavi v Uradnem listu Republike Slovenije.

VI. VOLITVE IN IMENOVANJA

96. člen

Volitve in imenovanja, za katere je po zakonu ali statutu občine pristojen svet, se opravijo po določbah tega poslovnika.

Kandidat je izvoljen oziroma imenovan, če je glasovala večina članov sveta in je zanj glasovala večina tistih članov, ki so glasovali.

97. člen

Če se glasuje o več kandidatih za isto funkcijo, se glasuje o kandidatih po abecednem vrstnem redu prve črke njihovih priimkov, pri čemer se prva črka določi z žrebom. Vsak član sveta lahko glasuje samo za enega od kandidatov.

Če se javno glasuje o več kandidatih za isto funkcijo, se opravi javno poimensko glasovanje, pri katerem vsak član sveta pove ime in priimek kandidata, za katerega glasuje.

Če svet odloči, da se na obrazložen predlog glasuje tajno, se glasovanje izvede po določbah tega poslovnika, ki veljajo za tajno glasovanje.

Če se glasuje o več kandidatih za isto funkcijo, se glasuje tako, da se na glasovnici obkroži zaporedna številka pred imenom kandidata, za katerega se želi glasovati.

Če se glasuje za ali proti listi kandidatov, se glasuje tako, da se na glasovnici obkroži beseda »ZA« ali »PROTI«.

Če se tajno glasuje o več kandidatih za več istovrstnih funkcij, se lahko glasuje za največ toliko kandidatov, kot je funkcij.

98. člen

Kandidat je izvoljen oziroma imenovan, če zanj glasuje večina članov sveta, ki so glasovali. Pri tajnem glasovanju se za navzoče štejejo člani sveta, ki so prevzeli glasovnice.

99. člen

Če se glasuje o več kandidatih za isto funkcijo, pa nihče od predlaganih kandidatov pri glasovanju ne dobi potrebne večine, se opravi novo glasovanje. Pri ponovnem glasovanju se glasuje o tistih dveh kandidatih, ki sta pri prvem glasovanju dobila največ glasov. Če pri prvem glasovanju več kandidatov dobi enako najvišje oziroma enako drugo najvišje število glasov, se izbira kandidatov za ponovno glasovanje med kandidati z enakim številom glasov določi z žrebom.

Pri ponovnem glasovanju se glasuje o kandidatih po vrstnem redu glede na število glasov, dobljenih pri prvem glasovanju. Če se ponovno glasuje o kandidatih, ki so pri prvem glasovanju dobili enako število glasov, se glasuje po abecednem vrstnem redu kandidatov.

Če kandidat ne dobi potrebne večine oziroma, če tudi pri ponovnem glasovanju noben kandidat ne dobi potrebne večine, ali pa ni izvoljeno zadostno število kandidatov, se za manjkajoče kandidate ponovi kandidacijski postopek in postopek glasovanja na podlagi novega predloga kandidatur.

1. Imenovanje članov delovnih teles sveta

100. člen

Člane delovnih teles sveta imenuje svet na podlagi liste kandidatov za člane, ki jo določi komisija za mandatna vprašanja, volitve in imenovanja. Lista kandidatov vsebuje predlog kandidata za predsednika delovnega telesa ter predlog kandidatov za člane delovnega telesa.

Komisija za mandatna vprašanja, volitve in imenovanja pri predlogu liste kandidatov za člane delovnih teles upošteva volilni rezultat, ki jih ima stranka oziroma lista v svetu.

Če kandidatna lista ni dobila potrebne večine glasov, se na isti seji izvede poimensko imenovanje članov. Če na ta način niso imenovani vsi člani, se lahko predlagajo novi kandidati, o katerih se opravi posamično glasovanje na isti seji sveta. Pri tem je potrebno paziti na sorazmerje, določeno v prejšnjem odstavku.

Če tudi na način iz prejšnjega odstavka ne pride do imenovanja vseh članov delovnega telesa, se glasovanje ponovi na naslednji seji sveta, vendar samo glede manjkajočih članov delovnega telesa.

2. Imenovanje člana sveta za začasno opravljanje funkcije župana

101. člen

Če župan, ki mu je predčasno prenehal mandat, ne določi kateri od dveh podžupanov bo začasno opravljal funkcijo župana, ali če je razrešen, imenuje svet izmed svojih članov člana, ki bo to funkcijo opravljal do izvolitve novega župana.

O tem, ali se imenovanje izvede na podlagi javnega ali tajnega glasovanja, odloči na obrazložen predlog svet pred glasovanjem o imenovanju.

Kandidat je imenovan, če dobi večino glasov navzočih članov sveta.

3. Postopek za razrešitev

102. člen

Oseba, ki jo voli ali imenuje svet, se razreši po postopku, ki ga določa ta poslovnik, če ni z drugim aktom določen drugačen postopek.

Postopek za razrešitev osebe, ki jo voli ali imenuje svet, se začne na predlog predlagatelja, ki je osebo predlagal za izvolitev ali imenovanje, četrtine svetnikov ali komisija za mandatna vprašanja, volitve in imenovanja.

Predlog za razrešitev mora vsebovati obrazložitev, v kateri so navedeni razlogi za razrešitev.

Predlog za razrešitev se vloži pri županu. Če predlog ne vsebuje obrazložitve po določilih tretjega odstavka prejšnjega člena, ga župan vrne predlagatelju v dopolnitev. Dopolni ga lahko v petih dneh.

Predlog za razrešitev mora biti vročen osebi, na katero se nanaša, najmanj dvanajst dni pred sejo sveta, na kateri bo obravnavan. Oseba, na katero se razrešitev nanaša, ima pravico pisno se opredeliti o predlogu razrešitve. Oseba se lahko opredeli tudi na seji sveta, v okviru obravnavanja predloga za razrešitev in odgovarja na vprašanja članov sveta.

Župan uvrsti predlog za razrešitev na prvo sejo sveta, do katere je mogoče upoštevati rok iz prejšnjega odstavka tega člena.

103. člen

Po končani obravnavi predloga za razrešitev svet sprejme odločitev o predlogu z večino, ki je predpisana za izvolitev ali imenovanje osebe, zoper katero je vložen predlog za razrešitev.

O razrešitvi se izda pisni odpravek sklepa s pravnim poukom.

4. Odstop članov sveta, članov delovnih teles in drugih organov ter funkcionarjev občine

104. člen

Občinski funkcionarji imajo pravico odstopiti.

Županu in članom sveta na podlagi odstopa v skladu z zakonom in statutom občine predčasno preneha mandat.

Pravico imajo odstopiti tudi člani delovnih teles, drugih organov in člani nadzornega odbora ter drugi imenovani. Izjava o odstopu mora biti v pisni obliki.

Članu občinskega sveta, ki odstopi s svoje funkcije, preneha mandat z dnem, ko je podal pisno izjavo o odstopu županu, županu pa preneha mandat, ko o svojem odstopu pisno obvesti svet in občinsko volilno komisijo.

Župan mora svet in občinsko volilno komisijo obvestiti o odstopu člana občinskega sveta v roku osmih dni od prejema pisne odstopne izjave.

VII. JAVNOST DELA

105. člen

Delo sveta in njegovih delovnih teles je javno.

Javnost dela se zagotavlja z obveščanjem javnosti o delu občinskih organov, s posredovanjem posebnih pisnih sporočil občanom in sredstvom javnega obveščanja o sprejetih odločitvah, z navzočnostjo občanov in predstavnikov sredstev javnega obveščanja na sejah organov občine, ter z video snemanjem in objavo videoposnetkov sej sveta na spletnih straneh občine ter na druge načine, ki jih določa statut in ta poslovnik.

Župan in direktor občinske uprave obveščata občane in sredstva javnega obveščanja o delu sveta, delovnih teles sveta, župana in občinske uprave.

Svet lahko sklene, da se o seji izda uradno obvestilo za javnost.

Občina izdaja svoje glasilo, v katerem se lahko objavljajo tudi sporočila in poročila o delu ter povzetki iz gradiv in odločitev sveta in drugih organov občine.

106. člen

Župan skrbi za obveščanje javnosti in sodelovanje s predstavniki javnih občin ter za zagotovitev pogojev za njihovo delo na sejah sveta.

Predstavnikom javnih občil je na voljo informativno in dokumentacijsko gradivo, predlogi aktov sveta, obvestila in poročila o delu sveta, zapisniki sej in druge informacije o delu občinskih organov.

Javnosti niso dostopni dokumenti in gradiva sveta in delovnih teles, ki vsebujejo podatke, ki niso informacije javnega značaja.

Za ravnanje z gradivi zaupne narave se upoštevajo zakonski in drugi predpisi, ki urejajo to področje.

VIII. DELO SVETA V IZREDNEM STANJU

107. člen

V izrednem stanju oziroma izrednih razmerah, ko je delovanje sveta ovirano, so dopustna odstopanja od postopkov in načina delovanja sveta, ki jih določa statut in ta poslovnik.

Odstopanja se lahko nanašajo predvsem na roke sklicevanja sej, predložitve predlogov oziroma drugih gradiv in rokov za obravnavanje predlogov splošnih aktov občine. Če je potrebno, je mogoče tudi odstopanje glede javnosti dela sveta. O odstopanjih odloči oziroma jih potrdi svet, ko se sestane.

IX. SPREMEMBE IN DOPOLNITVE TER RAZLAGA POSLOVNIKA

108. člen

Za sprejem sprememb in dopolnitev poslovnika se uporabljajo določbe tega poslovnika, ki veljajo za sprejem odloka.

Spremembe in dopolnitve poslovnika sprejme svet z dvotretjinsko večino glasov navzočih članov.

109. člen

Če pride do dvoma o vsebini posamezne določbe poslovnika, razlaga med sejo sveta poslovnik predsedujoči.

X. KONČNE DOLOČBE

110. člen

Z video snemanjem, prenosom in objavo videoposnetkov sej se prične, ko bodo zagotovljene tehnične možnosti.

111. člen

Z dnem uveljavitve tega poslovnika preneha veljati Poslovnik Občinskega sveta Občine Dol pri Ljubljani, Uradni list RS, št. 87/02 in 137/04.

112. člen

Ta poslovnik začne veljati petnajsti dan po objavi v Uradnem listu Republike Slovenije.

Poslovnik Občinskega sveta Občine Dol pri Ljubljani (Uradni list RS, št. 21/12 z dne 19. 3. 2012) vsebuje naslednje prehodne in končne določbe:

X. KONČNE DOLOČBE

110. člen

Z video snemanjem, prenosom in objavo videoposnetkov se se prične, ko bodo zagotovljene tehnične možnosti.

111. člen

Z dnem uveljavitve tega poslovnika preneha veljati Poslovnik Občinskega sveta Občine Dol pri Ljubljani, Uradni list RS, št. 87/02 in 137/04.

112. člen

Ta poslovnik začne veljati petnajsti dan po objavi v Uradnem listu Republike Slovenije.

Spremembe in dopolnitve Poslovnika Občinskega sveta Občine Dol pri Ljubljani (Uradni list RS, št. 21/15) vsebujejo naslednjo končno določbo:

31. člen

Te spremembe in dopolnitve poslovnika začnejo veljati petnajsti dan po objavi v Uradnem listu Republike Slovenije.

Spremembe in dopolnitve Poslovnika Občinskega sveta Občine Dol pri Ljubljani (Uradni list RS, št. 68/17) vsebujejo naslednjo končno določbo:

23. člen

Te spremembe in dopolnitve poslovnika začnejo veljati petnajsti dan po objavi v Uradnem listu Republike Slovenije.

76. Sklep o ustanovitvi statusa grajenega javnega dobra lokalnega pomena

Na podlagi 29. člena Zakona o lokalni samoupravi (Uradni list RS, št. 94/07 – uradno prečiščeno besedilo, 76/08, 79/09, 51/10, 40/12 – ZUJF, 14/15 – ZUUJFO in 76/16 – odl. US), 21. člena Zakona o graditvi objektov (Uradni list RS, št. 102/04 – uradno prečiščeno besedilo, 14/05 – popr., 92/05 – ZJC-B, 93/05 – ZVMS, 111/05 – odl. US, 126/07, 108/09, 61/10 – Zrud-1, 20/11 – odl. US, 57/12, 101/13 – ZDavNep, 110/13, 19/15, 61/17 – GZ in 66/17 – odl. US) in Statuta Občine Dol pri Ljubljani (Uradni list RS, št. 6/16 – UPB1, 68/17) je Občinski svet Občine Dol pri Ljubljani na 16. redni seji dne 20. 12. 2017 sprejel

S K L E P

o ustanovitvi statusa grajenega javnega dobra lokalnega pomena

I.

S tem sklepom se na zemljiščih:

Parc. št.	Šifra katastrske občine	Ime katastrske občine	Delež lastništva
589/3	1760	BERIČEVO	1/1
586/3	1760	BERIČEVO	1/1
274/13	1760	BERIČEVO	1/1
274/18	1760	BERIČEVO	1/1
188/6	1760	BERIČEVO	1/1
609/2	1760	BERIČEVO	1/1
296/11	1760	BERIČEVO	1/1
597	1760	BERIČEVO	1/1
598/1	1760	BERIČEVO	1/1
274/16	1760	BERIČEVO	1/1
620/296	1760	BERIČEVO	1/1
598/3	1760	BERIČEVO	1/1
513/5	1760	BERIČEVO	5/18
593/2	1760	BERIČEVO	1/1
609/1	1760	BERIČEVO	1/1
610	1760	BERIČEVO	1/1
613/1	1760	BERIČEVO	1/1
589/1	1760	BERIČEVO	1/1
569/6	1760	BERIČEVO	1/1
103/7	1761	DOL PRI LJUBLJANI	1/1
103/11	1761	DOL PRI LJUBLJANI	1/1
917/1	1761	DOL PRI LJUBLJANI	1/1
105/11	1761	DOL PRI LJUBLJANI	1/1
913/7	1761	DOL PRI LJUBLJANI	1/1
273/2	1761	DOL PRI LJUBLJANI	1/1
364/6	1761	DOL PRI LJUBLJANI	1/1
885/2	1761	DOL PRI LJUBLJANI	1/1
886/2	1761	DOL PRI LJUBLJANI	1/1
886/5	1761	DOL PRI LJUBLJANI	1/1
888/4	1761	DOL PRI LJUBLJANI	1/1
66/4	1761	DOL PRI LJUBLJANI	1/1
600/14	1761	DOL PRI LJUBLJANI	1/1
601/10	1761	DOL PRI LJUBLJANI	1/1
901	1761	DOL PRI LJUBLJANI	1/1
912/1	1761	DOL PRI LJUBLJANI	1/1
196/11	1761	DOL PRI LJUBLJANI	1/1
197/5	1761	DOL PRI LJUBLJANI	1/1
199/8	1761	DOL PRI LJUBLJANI	1/1
200/5	1761	DOL PRI LJUBLJANI	1/1
219/7	1761	DOL PRI LJUBLJANI	1/1
249/4	1761	DOL PRI LJUBLJANI	1/1
257/6	1761	DOL PRI LJUBLJANI	1/1
257/8	1761	DOL PRI LJUBLJANI	1/1
885/1	1761	DOL PRI LJUBLJANI	1/1

Parc. št.	Šifra katastrske občine	Ime katastrske občine	Delež lastništva
888/3	1761	DOL PRI LJUBLJANI	1/1
907/1	1761	DOL PRI LJUBLJANI	1/1
910/1	1761	DOL PRI LJUBLJANI	1/1
910/2	1761	DOL PRI LJUBLJANI	1/1
911/1	1761	DOL PRI LJUBLJANI	1/1
908	1761	DOL PRI LJUBLJANI	1/1
105/7	1761	DOL PRI LJUBLJANI	1/1
129/1	1761	DOL PRI LJUBLJANI	1/1
621/17	1761	DOL PRI LJUBLJANI	1/1
899/2	1761	DOL PRI LJUBLJANI	1/1
900/1	1761	DOL PRI LJUBLJANI	1/1
900/2	1761	DOL PRI LJUBLJANI	1/1
193/9	1761	DOL PRI LJUBLJANI	1/1
194/8	1761	DOL PRI LJUBLJANI	1/1
890/6	1761	DOL PRI LJUBLJANI	1/1
891/1	1761	DOL PRI LJUBLJANI	1/1
895/1	1761	DOL PRI LJUBLJANI	1/1
895/4	1761	DOL PRI LJUBLJANI	1/1
896	1761	DOL PRI LJUBLJANI	1/1
898/1	1761	DOL PRI LJUBLJANI	1/1
902/3	1761	DOL PRI LJUBLJANI	1/1
903/2	1761	DOL PRI LJUBLJANI	1/1
197/10	1761	DOL PRI LJUBLJANI	1/1
198/11	1761	DOL PRI LJUBLJANI	1/3
201/9	1761	DOL PRI LJUBLJANI	1/1
202/6	1761	DOL PRI LJUBLJANI	1/1
257/4	1761	DOL PRI LJUBLJANI	1/1
277/2	1761	DOL PRI LJUBLJANI	1/1
400/24	1761	DOL PRI LJUBLJANI	1/1
103/9	1761	DOL PRI LJUBLJANI	1/1
621/14	1761	DOL PRI LJUBLJANI	1/1
895/2	1761	DOL PRI LJUBLJANI	1/1
894	1761	DOL PRI LJUBLJANI	1/1
891/2	1761	DOL PRI LJUBLJANI	1/1
356/4	1761	DOL PRI LJUBLJANI	1/1
54/10	1761	DOL PRI LJUBLJANI	1/1
83/2	1761	DOL PRI LJUBLJANI	1/1
105/12	1761	DOL PRI LJUBLJANI	1/1
913/1	1761	DOL PRI LJUBLJANI	1/1
81/23	1761	DOL PRI LJUBLJANI	1927/50000
83/15	1761	DOL PRI LJUBLJANI	1/1
102	1761	DOL PRI LJUBLJANI	1/1
105/9	1761	DOL PRI LJUBLJANI	1/1
184/7	1761	DOL PRI LJUBLJANI	1/1

Parc. št.	Šifra katastrske občine	Ime katastrske občine	Delež lastništva
269/5	1761	DOL PRI LJUBLJANI	1/1
67/1	1761	DOL PRI LJUBLJANI	1/1
193/6	1761	DOL PRI LJUBLJANI	1/1
200/4	1761	DOL PRI LJUBLJANI	1/1
904	1761	DOL PRI LJUBLJANI	1/1
907/2	1761	DOL PRI LJUBLJANI	1/1
907/3	1761	DOL PRI LJUBLJANI	1/1
184/5	1761	DOL PRI LJUBLJANI	1/1
890/3	1761	DOL PRI LJUBLJANI	1/1
193/4	1761	DOL PRI LJUBLJANI	1/1
193/3	1761	DOL PRI LJUBLJANI	1/1
61/2	1761	DOL PRI LJUBLJANI	1/1
194/13	1761	DOL PRI LJUBLJANI	1/1
898/3	1761	DOL PRI LJUBLJANI	1/1
600/15	1761	DOL PRI LJUBLJANI	1/1
897	1761	DOL PRI LJUBLJANI	1/1
652/2	1761	DOL PRI LJUBLJANI	1/1
193/27	1762	PODGORA	1/1
193/28	1762	PODGORA	1/1
197/4	1762	PODGORA	1/1
197/9	1762	PODGORA	1/1
197/10	1762	PODGORA	1/1
516/4	1762	PODGORA	1/1
197/1	1762	PODGORA	1/1
197/7	1762	PODGORA	1/1
136/2	1762	PODGORA	1/1
140/10	1762	PODGORA	1/1
508	1762	PODGORA	1/1
218	1763	KLEČE	1/1
110/2	1763	KLEČE	1/1
112/2	1763	KLEČE	1/1
213	1763	KLEČE	1/1
214	1763	KLEČE	1/1
273	1764	KRIŽEVSKA VAS	1/1
233/6	1764	KRIŽEVSKA VAS	1/1
233/7	1764	KRIŽEVSKA VAS	1/1
288/2	1764	KRIŽEVSKA VAS	1/1
138/3	1765	VINJE	1/1
827/1	1765	VINJE	1/1
833	1765	VINJE	1/1
185/2	1765	VINJE	1/1
215/2	1765	VINJE	1/1
824/7	1765	VINJE	1/1
824/11	1765	VINJE	1/1

Parc. št.	Šifra katastrske občine	Ime katastrske občine	Delež lastništva
828/6	1765	VINJE	1/1
828/7	1765	VINJE	1/1
186/3	1765	VINJE	1/1
824/8	1765	VINJE	1/1
842/4	1765	VINJE	1/1
848/4	1765	VINJE	1/1
824/18	1765	VINJE	1/1
98/2	1765	VINJE	1/1
866/2	1765	VINJE	1/1
852/4	1765	VINJE	1/1
852/2	1765	VINJE	1/1
856/5	1765	VINJE	1/1
852/1	1765	VINJE	1/1
852/3	1765	VINJE	1/1
853/1	1765	VINJE	1/1
856/2	1765	VINJE	1/1
860/1	1765	VINJE	1/1
867	1765	VINJE	1/1
329/2	1765	VINJE	1/1
339/23	1765	VINJE	1/1
339/39	1765	VINJE	1/1
824/1	1765	VINJE	1/1
824/13	1765	VINJE	1/1
824/14	1765	VINJE	1/1
862/1	1765	VINJE	1/1
175/6	1765	VINJE	1/1
842/5	1765	VINJE	1/1
862/7	1765	VINJE	1/1
856/4	1765	VINJE	1/1
824/15	1765	VINJE	1/1
98/3	1765	VINJE	1/1
866/3	1765	VINJE	1/1
866/7	1765	VINJE	1/1
851	1765	VINJE	1/1
862/2	1765	VINJE	1/1
176/2	1765	VINJE	1/1
824/6	1765	VINJE	1/1
826	1765	VINJE	1/1
827/2	1765	VINJE	1/1
828/3	1765	VINJE	1/1
829/3	1765	VINJE	1/1
832/1	1765	VINJE	1/1
339/38	1765	VINJE	1/1
824/5	1765	VINJE	1/1

Parc. št.	Šifra katastrske občine	Ime katastrske občine	Delež lastništva
512/9	1765	VINJE	1/1
842/7	1765	VINJE	1/1
846/1	1765	VINJE	1/1
853/5	1765	VINJE	1/1
442/2	1765	VINJE	1/1
842/1	1765	VINJE	1/1
443/2	1765	VINJE	1/1
824/9	1765	VINJE	1/1
824/12	1765	VINJE	1/1
824/24	1765	VINJE	1/1
842/14	1765	VINJE	1/1
842/15	1765	VINJE	1/1
849	1765	VINJE	1/1
824/2	1765	VINJE	1/1
824/4	1765	VINJE	1/1
824/23	1765	VINJE	1/1
842/11	1765	VINJE	1/1
353/3	1765	VINJE	1/1
109/7	1766	PETELINJE	1/1
246/3	1766	PETELINJE	1/1
40/13	1766	PETELINJE	1/1
70/21	1766	PETELINJE	1/1
77/5	1766	PETELINJE	1/1
240/1	1766	PETELINJE	1/1
235/5	1766	PETELINJE	1/1
237/3	1766	PETELINJE	1/1
237/4	1766	PETELINJE	1/1
237/5	1766	PETELINJE	1/1
240/2	1766	PETELINJE	1/1
255	1766	PETELINJE	1/1
256	1766	PETELINJE	1/1
110/6	1766	PETELINJE	1/1
110/7	1766	PETELINJE	1/1
111/5	1766	PETELINJE	1/1
232/2	1766	PETELINJE	1/1
233/2	1766	PETELINJE	1/1
26/9	1766	PETELINJE	1/1
228/2	1766	PETELINJE	1/1
235/1	1766	PETELINJE	1/1
235/2	1766	PETELINJE	1/1
235/4	1766	PETELINJE	1/1
236/1	1766	PETELINJE	1/1
236/2	1766	PETELINJE	1/1
231	1766	PETELINJE	1/1

Parc. št.	Šifra katastrske občine	Ime katastrske občine	Delež lastništva
232/1	1766	PETELINJE	1/1
233/1	1766	PETELINJE	1/1
70/18	1766	PETELINJE	1/1
70/19	1766	PETELINJE	1/1
70/33	1766	PETELINJE	1/1
77/2	1766	PETELINJE	1/1
237/1	1766	PETELINJE	1/1
239/1	1766	PETELINJE	1/1
83/4	1766	PETELINJE	1/1
106/24	1766	PETELINJE	1/1
237/8	1766	PETELINJE	1/1
243/1	1766	PETELINJE	1/1
245/3	1766	PETELINJE	1/1
110/2	1766	PETELINJE	1/1
110/12	1766	PETELINJE	1/1
246/1	1766	PETELINJE	1/1
235/3	1766	PETELINJE	1/1
70/22	1766	PETELINJE	1/1
106/25	1766	PETELINJE	1/1
110/10	1766	PETELINJE	1/1
112/7	1766	PETELINJE	1/1
238	1766	PETELINJE	1/1
110/14	1766	PETELINJE	1/1
110/16	1766	PETELINJE	1/1
247/2	1766	PETELINJE	1/1
239/5	1766	PETELINJE	1/1
529/4	1767	DOLSKO	1/1
529/6	1767	DOLSKO	1/1
336/10	1767	DOLSKO	1/1
537	1767	DOLSKO	1/1
69/4	1767	DOLSKO	1/1
333/6	1767	DOLSKO	1/1
525/13	1767	DOLSKO	1/1
523/1	1767	DOLSKO	1/1
335/14	1767	DOLSKO	1/1
337/4	1767	DOLSKO	1/1
524/2	1767	DOLSKO	1/1
525/11	1767	DOLSKO	1/1
234/4	1767	DOLSKO	1/1
522/1	1767	DOLSKO	1/1
529/5	1767	DOLSKO	1/1
525/2	1767	DOLSKO	1/1
529/3	1767	DOLSKO	1/1
519/1	1767	DOLSKO	1/1

Parc. št.	Šifra katastrske občine	Ime katastrske občine	Delež lastništva
522/2	1767	DOLSKO	1/1
525/9	1767	DOLSKO	1/1
519/2	1767	DOLSKO	1/1
556	1767	DOLSKO	1/1
521	1767	DOLSKO	1/1
69/6	1767	DOLSKO	1/1
528	1767	DOLSKO	1/1
205/40	1767	DOLSKO	1/1
505/4	1767	DOLSKO	1/1
169/3	1768	SENOŽETI	1/1
176/3	1768	SENOŽETI	1/1
187/6	1768	SENOŽETI	1/1
198/2	1768	SENOŽETI	1/1
549/2	1768	SENOŽETI	1/1
551/5	1768	SENOŽETI	1/1
551/7	1768	SENOŽETI	1/1
167/3	1768	SENOŽETI	1/1
547/2	1768	SENOŽETI	1/1
554/3	1768	SENOŽETI	1/1
555/11	1768	SENOŽETI	1/1
195/4	1768	SENOŽETI	1/1
218/4	1768	SENOŽETI	1/1
218/5	1768	SENOŽETI	1/1
231/2	1768	SENOŽETI	1/1
231/3	1768	SENOŽETI	1/1
232/7	1768	SENOŽETI	1/1
232/9	1768	SENOŽETI	1/1
232/10	1768	SENOŽETI	1/1
233/2	1768	SENOŽETI	1/1
234/2	1768	SENOŽETI	1/1
238/6	1768	SENOŽETI	1/1
239/2	1768	SENOŽETI	1/1
240/2	1768	SENOŽETI	1/1
332/3	1768	SENOŽETI	1/1
353/6	1768	SENOŽETI	1/1
552/5	1768	SENOŽETI	1/1
552/6	1768	SENOŽETI	1/1
555/2	1768	SENOŽETI	1/1
555/6	1768	SENOŽETI	1/1
554/2	1768	SENOŽETI	1/1
551/3	1768	SENOŽETI	1/1
551/4	1768	SENOŽETI	1/1
552/7	1768	SENOŽETI	1/1
433/7	1768	SENOŽETI	1/1

Parc. št.	Šifra katastrske občine	Ime katastrske občine	Delež lastništva
505/9	1768	SENOŽETI	1/1
544	1768	SENOŽETI	1/1
434/3	1768	SENOŽETI	1/1
434/7	1768	SENOŽETI	1/1
434/8	1768	SENOŽETI	1/1
548	1768	SENOŽETI	1/1
153/2	1768	SENOŽETI	1/1
187/8	1768	SENOŽETI	1/1
197/2	1768	SENOŽETI	1/1
210/7	1768	SENOŽETI	1/1
555/7	1768	SENOŽETI	1/1
555/10	1768	SENOŽETI	1/1
187/7	1768	SENOŽETI	1/1
196/2	1768	SENOŽETI	1/1
226/3	1768	SENOŽETI	1/1
230/6	1768	SENOŽETI	1/1
235/3	1768	SENOŽETI	1/1
235/4	1768	SENOŽETI	1/1
236/5	1768	SENOŽETI	1/1
250/2	1768	SENOŽETI	1/1
342/4	1768	SENOŽETI	1/1
354/2	1768	SENOŽETI	1/1
547/3	1768	SENOŽETI	1/1
552/3	1768	SENOŽETI	1/1
553/4	1768	SENOŽETI	1/1
549/1	1768	SENOŽETI	1/1
551/9	1768	SENOŽETI	1/1
8	1769	LAZE	1/1
10/5	1769	LAZE	1/1
549/1	1769	LAZE	1/1
565	1769	LAZE	1/1
567	1769	LAZE	1/1
145/2	1769	LAZE	1/1
209/4	1769	LAZE	1/1
129/5	1769	LAZE	1/1
9	1769	LAZE	1/1
561/2	1769	LAZE	1/1
4/1	1769	LAZE	1/1
4/2	1769	LAZE	1/1
129/12	1769	LAZE	1/1
549/5	1769	LAZE	1/1

v lasti Občine Dol pri Ljubljani, Dol pri Ljubljani 1, 1262 Dol pri Ljubljani, matična številka: 5874173000,
ustanovi status grajenega javnega dobra lokalnega pomena.

II.

Na podlagi tega sklepa občinska uprava Občine Dol pri Ljubljani po uradni dolžnosti izda ugotovitveno odločbo o pridobitvi statusa grajenega javnega dobra in jo pošlje pristojnemu zemljiškoknjižnemu sodišču.

III.

Ta sklep začne veljati naslednji dan po objavi v Uradnem listu Republike Slovenije.

Št. 0320-0005/2017-4

Dol pri Ljubljani, dne 20. decembra 2017

Župan
Občine Dol pri Ljubljani
mag. Janez Tekavc i.r.

GORENJA VAS - POLJANE

77. Statut Zavoda za turizem in kulturo Poljanska dolina

Na podlagi 46. člena Zakona o zavodih (Uradni list RS, št. 12/91 in nasl.) in 36. člena Odloka o ustanovitvi javnega zavoda Zavod za turizem in kulturo Poljanska dolina je Svet zavoda na 1. seji dne 26. 10. 2017 sprejel

STATUT

Zavoda za turizem in kulturo Poljanska dolina

1. člen

Ta statut ureja organizacijo Zavoda za turizem in kulturo Poljanska dolina (v nadaljevanju: zavod), organe, njihove pristojnosti in način odločanja ter druga vprašanja, pomembna za opravljanje dejavnosti in poslovanja zavoda.

2. člen

Zavod je pravna oseba javnega prava s pravicami, obveznostmi in odgovornostmi, določenimi z zakonom, odlokom o ustanovitvi in s tem statutom.

3. člen

V statutu uporabljeni in zapisani izrazi v slovnični obliki za moški spol se uporabljajo kot nevtralni za ženski in moški spol.

4. člen

Zavod je samostojna pravna oseba in je odgovoren za svoje obveznosti s sredstvi, s katerimi razpolaga.

Zavod nastopa v pravnem prometu v svojem imenu in za svoj račun.

5. člen

Ime zavoda je: Zavod za turizem in kulturo Poljanska dolina.

Sedež zavoda je: Poljanska cesta 87, 4224 Gorenja vas. Skrajšano ime zavoda je Zavod Poljanska dolina.

Ime zavoda v angleškem jeziku glasi: Poljanska Valley Tourist Board.

Zavod ima žig, ki se podrobneje opredeli s statutom.

Zavod lahko spremeni ime in sedež le s soglasjem ustanovitelja.

6. člen

Zavod ima lahko organizacijske enote, ki nimajo pooblastil v pravnem prometu. Podrobnejšo notranjo organiziranost zavoda pa ureja Pravilnik o notranji organizaciji in sistemizaciji delovnih mest Zavoda za turizem in kulturo

Poljanska dolina, ki ga sprejme direktor, po predhodnem soglasju sveta zavoda.

7. člen

Organi zavoda so:

- svet zavoda
- direktor.

Svet zavoda opravlja tudi naloge strokovnega sveta zavoda in je v delu, ki se nanaša na naloge strokovnega sveta, kolegialno posvetovalni organ zavoda, ki se sestaja, ko se za to izkaže potreba.

8. člen

Zavod lahko spremeni ali razširi dejavnost le s soglasjem ustanovitelja.

9. člen

Svet zavoda sestavlja sedem članov, in sicer:

- štiri predstavniki ustanovitelja,
- en predstavnik delavcev zavoda,
- en predstavnik uporabnikov oziroma zainteresirane javnosti s področja kulture,
- en predstavnik uporabnikov oziroma zainteresirane javnosti s področja turizma.

Predstavnike ustanovitelja izmed strokovnjakov s področja dela javnega zavoda, financ in pravnih zadev na predlog župana imenuje Občinski svet Občine Gorenja vas - Poljane.

Predstavnika delavcev zavoda izvolijo zaposleni zavoda na neposrednih in tajnih volitvah. Volitve so veljavne, če se jih udeleži več kot polovica delavcev zavoda. Izvoljen je kandidat, ki dobi večino glasov delavcev, ki so volili. V primeru, da dva kandidata dobita enako število glasov, se opravi drugi krog volitev. V primeru ponovno izenačenega rezultata se izvede žrebanje. Podrobneje se postopek določi v statutu zavoda.

Predstavnika uporabnikov oziroma zainteresirane javnosti s področja turizma in predstavnika uporabnikov oziroma zainteresirane javnosti s področja kulture na predlog župana imenuje Občinski svet Občine Gorenja vas - Poljane.

10. člen

Člani sveta zavoda na ustanovni seji izmed predstavnikov ustanovitelja izvolijo predsednika in namestnika predsednika z večino glasov vseh članov sveta zavoda.

Svet zavoda sprejema svoje odločitve na sejah z glasovanjem. Svet veljavno odloča, če je prisotna večina članov sveta.

Svet odloča z večino opredeljenih glasov prisotnih članov sveta. Pri izvrševanju pristojnosti iz prve, in tretje alineje 14. člena odloka svet zavoda odloča z dvotretjinsko večino opredeljenih glasov prisotnih članov.

Mandat članov sveta traja štiri leta in začne teči z dnem konstituiranja sveta zavoda.

Prvo konstitutivno sejo sveta skliče direktor v roku 30 dni po imenovanju oziroma po izvolitvi predstavnikov delavcev in prejemu predlogov ustanovitelja.

Svet zavoda se lahko konstituira, ko je imenovanih oziroma izvoljenih večina članov sveta zavoda in se je iztekel mandat svetu prejšnjega sklica. Svetu zavoda začne teči mandat z dnem konstituiranja ne glede na to, kdaj je bil posamezen član imenovan oziroma izvoljen. Članu sveta, ki je bil imenovan oziroma izvoljen po konstituiranju sveta zavoda, se izteče mandat, ko se izteče mandat celotnega sveta.

Svet zavoda zaseda najmanj enkrat letno. Delo sveta vodi predsednik, v primeru njegove odsotnosti pa namestnik.

Podrobnejše delovanje sveta zavoda se uredi s poslovnikom, ki ga sprejme svet zavoda.

11. člen

Svet zavoda ima naslednje pristojnosti:

- sprejme statut zavoda s soglasjem ustanovitelja,
- sprejema druge splošne akte zavoda,

– imenuje in razrešuje direktorja zavoda s soglasjem ustanovitelja,

- sklepa pogodbo o zaposlitvi z direktorjem,
- sprejema letni delovni načrt in finančni načrt,
- sprejema zaključni račun zavoda,
- sprejema programe dela in razvoja zavoda,
- poda soglasje na akt o sistemizaciji delovnih mest,
- sprejme akt o organizaciji dela,
- poda soglasje h kadrovskemu načrtu zavoda, ki ga potrdi občina ob sprejemu proračuna,
- sprejema in potrjuje letno poročilo,
- daje direktorju soglasje za sklenitev pogodb o najemu oziroma nakupu ali odtujitvi nepremičnega premoženja ter za sklenitev pogodb, katerih predmet je premočno premoženje v vrednosti nad 10.000,00 EUR,
- daje ustanovitelju in direktorju mnenje o posameznih vprašanjih,
- ustanovitelju predlaga spremembo in razširitev dejavnosti,
- ustanovitelju predlaga revizijo poslovanja, ki jo lahko opravi tudi občinski notranji revizor,
- odloča na drugi stopnji o pritožbah v zvezi z uresničevanjem pravic, obveznosti in odgovornosti zaposlenih v zavodu,
- po predhodnem soglasju ustanovitelja odloča o pristopu novih ustanoviteljev,
- odloča o varstvu pravic delavcev, kot drugostopenjski organ,
- opravlja druge naloge, določene z zakonom in drugimi predpisi.

12. člen

Član sveta zavoda je lahko razrešen pred iztekom mandata, za katerega je imenovan ali izvoljen, če:

- sam zahteva razrešitev oziroma odstopi,
 - se trikrat zaporedoma neupravičeno ne udeleži seje,
 - pri svojem delu ne ravna v skladu s predpisi in navodili ustanovitelja,
 - ne opravlja svojih nalog,
 - če s svojim ravnanjem škoduje delu in ugledu zavoda.
- Mandat preneha tudi s smrtjo člana sveta, z izgubo poslovne sposobnosti, oziroma s prenehanjem delovnega razmerja članu, ki ga izvolijo zaposleni.

V primeru predčasne razrešitve člana se za čas do izteka mandata imenuje oziroma izvoli nov član po istem postopku, kot je bil imenovan oziroma izvoljen razrešeni član. Če je član razrešen manj kot pol leta pred potekom mandata, se ne imenuje novega, razen v primeru, če se razreši več kot polovica članov sveta.

O predčasni razrešitvi člana sveta zavoda odloča na predlog sveta zavoda ali direktorja organ, ki je člana imenoval.

13. člen

Direktor organizira in vodi poslovanje ter strokovno delo zavoda, predstavlja in zastopa zavod in je odgovoren za zakonitost in strokovnost dela zavoda. Direktor opravlja tudi strokovno delo s področja dela zavoda.

Direktor ima naslednje pristojnosti in opravlja naslednje naloge:

- načrtuje, organizira in vodi delo zavoda,
- odgovarja za zakonitost dela zavoda,
- pripravi strateški načrt,
- pripravi letni program dela zavoda z letnim finančnim načrtom in je odgovoren za njegovo izvedbo,
- odloča o potrebi po delavcih, izbiri delavcev in razporejanju delavcev na delovna mesta,
- sklepa pogodbe o zaposlitvi z delavci ter pogodbe z zunanji izvajalci,
- pooblašča posamezne delavce za opravljanje nalog iz svojega delovnega področja,
- organizira strokovni nadzor in izdaja strokovna navodila,

- sprejme načrt nabav osnovnih sredstev in investicijskega vzdrževanja,
- sprejema druge akte, ki urejajo pomembna vprašanja v zvezi z delovanjem zavoda,
- poroča ustanovitelju in svetu zavoda o zadevah, ki lahko pomembno vplivajo na delovanje javnega zavoda,
- pripravi letno poročilo,
- letno poroča svetu zavoda in ustanovitelju o svojem delu,
- izvršuje odločitve in sklepe, ki jih sprejema svet zavoda,
- sprejme akt o sistemizaciji delovnih mest po predhodnem soglasju sveta zavoda,
- svetu zavoda predlaga uporabo presežka oziroma način pokrivanja izgub,
- spodbuja in spremlja delo strokovnih delavcev zavoda ter daje mnenje o njihovih programih,
- skrbi za sodelovanje zavoda s strokovnimi institucijami,
- opravlja druge naloge, določene z zakonom, ustanovitvenim aktom in statutom zavoda.

Direktor je dolžan o svojih ugotovitvah obveščati svet zavoda ter sprejemati ukrepe za odpravo pomanjkljivosti.

Direktor je pri opravljanju poslov s svojega delovnega področja samostojen. Direktor je za svoje delo odgovoren ustanovitelju in svetu zavoda.

Direktor mora pri vodenju poslov ravnati s skrbnostjo vestnega gospodarja.

14. člen

Direktorja zavoda na podlagi javnega razpisa imenuje in razrešuje svet zavoda, po predhodnem soglasju ustanovitelja. Javni razpis se objavi v sredstvih javnega obveščanja.

Delovno razmerje z direktorjem se sklene za določen čas, za čas trajanja mandata.

Na podlagi statuta sklene z njim pogodbo o zaposlitvi v imenu sveta zavoda njegov predsednik.

Mandat direktorja traja pet let z možnostjo ponovnega imenovanja.

15. člen

Za direktorja zavoda je lahko imenovan, kdor poleg splošnih zakonskih pogojev in pogojev, postavljenih s strani sveta zavoda, izpolnjuje še naslednje pogoje:

- najmanj visokošolska strokovna izobrazba (prejšnja) ali najmanj visokošolska strokovna izobrazba (1. bolonjska stopnja) ali najmanj visokošolska univerzitetna izobrazba (1. bolonjska stopnja),

- ima najmanj pet let delovnih izkušenj,

- strokovno pozna področje dela zavoda, o čemer svet zavoda presoja na podlagi predloženega programa dela in drugih dokazil,

- ima sposobnosti za organiziranje in vodenje dela v kolektivu,

- izkazuje znanje vsaj enega svetovnega jezika,

- predloži program dela zavoda za mandatno obdobje.

Kandidat mora predložiti k prijavi:

1. program dela ter razvoja zavoda za njegovo mandatno obdobje,

2. življenjepis,

3. dokazila o izpolnjevanju pogojev,

4. druga dokazila za izkazovanje zahtevanih pogojev razpisa.

16. člen

Zavod ima naslednje splošne akte:

- splošni akt, ki podrobneje ureja notranjo organizacijo in sistemizacijo delovnih mest,

- splošni akt, ki ureja področje računovodstva,

- splošni akt, ki ureja preprečevanje trpinčenja na delovnem mestu ter odpravo njegovih posledic,

- splošni akt, ki ureja uporabo žigov,

- druge splošne akte, ki urejajo delovanje in poslovanje zavoda.

Ta statut začne veljati petnajsti dan po objavi v Uradnem listu Republike Slovenije.

Št. 01-2017

Gorenja vas, dne 24. novembra 2017

Predsednik Sveta zavoda
Milena Pelipenko l.r.

ILIRSKA BISTRICA

78. Pravilnik o spremembah in dopolnitvah Pravilnika o sejinah in drugih prejemkih občinskih funkcionarjev, članov delovnih teles občinskega sveta ter članov drugih občinskih organov ter sejinah za člane svetov krajevnih skupnosti v Občini Ilirska Bistrica

Na podlagi 21., 29., 34.a in 65. člena Zakona o lokalni samoupravi (ZLS, Uradni list RS, št. 94/07 – uradno prečiščeno besedilo, 76/08, 79/09, 51/10, 40/12 – ZUJF, 14/15 – ZUUJFO in 76/16 – odl. US), 45.a člena Zakona o lokalnih volitvah (Uradni list RS, št. 94/07 – uradno prečiščeno besedilo, 45/08, 83/12, 68/17), 16., 84. in 94. člena Statuta Občine Ilirska Bistrica (Uradne objave Primorskih novic št. 18/95, 18/97, 30/98, 4/08, Uradni list RS, št. 31/99, Uradne objave časopisa Snežnik, št. 4, 30. 6. 2006, Uradne objave Primorskih novic, št. 4/2008) in 100. člena Poslovnika o delu Občinskega sveta Občine Ilirska Bistrica (Uradne objave Snežnik, št. 5/99 in 4/2001 – spremembe in dopolnitve) je Občinski svet Občine Ilirska Bistrica na 24. seji dne 21. 12. 2017 sprejel

PRAVILNIK

o spremembah in dopolnitvah Pravilnika o sejinah in drugih prejemkih občinskih funkcionarjev, članov delovnih teles občinskega sveta ter članov drugih občinskih organov ter sejinah za člane svetov krajevnih skupnosti v Občini Ilirska Bistrica

1. člen

V Pravilniku o sejinah in drugih prejemkih občinskih funkcionarjev, članov delovnih teles občinskega sveta ter članov drugih občinskih organov ter sejinah za člane svetov krajevnih skupnosti v Občini Ilirska Bistrica (Uradni list RS, št. 38/10) se spremeni 12. člen tako, da se glasi:

»12. člen

Volilni organi, ki izvajajo volilna opravila, imajo zaradi dela v volilnih organih ob vsakih splošnih volitvah, ki obsegajo redne in predčasne volitve v občinski svet, nadomestne volitve v občinski svet, če v občini niso oblikovane volilne enote, redne in nadomestne volitve župana v prvem in drugem krogu ter tudi za redne volitve v svete krajevnih skupnosti, pravico do enkratnega nadomestila v skladu z zakonom, ki določa nadomestila volilnih organov na lokalnih volitvah.«

2. člen

Za 12. členom se dodajo novi 12.a, 12.b in 12.c člen, ki se glasijo:

»12.a člen

V primerih, določenih v zakonu, ko se sestane in odloča občinska volilna komisija izven okvira razpisanih volitev ali referenduma, pripada občinski volilni komisiji, tajniku občinske volilne komisije in njegovim namestnikom nadomestilo za ude-

ležbo na seji v deležih nadomestila iz 12. člena tega pravilnika, in sicer:

- predsedniku občinske volilne komisije in njegovemu namestniku ter tajniku občinske volilne komisije in njegovim namestnikom v višini 7% nadomestila,
- članom občinske volilne komisije in njihovim namestnikom v višini 15% nadomestila.

Do plačila za udeležbo na seji občinskega sveta, določene v tem pravilniku, so, razen ob splošnih volitvah, upravičeni tudi predsednik občinske volilne komisije ali njegov namestnik ali člani občinske volilne komisije oziroma njihovi namestniki, in sicer takrat, ko so vabljeni na sejo, na kateri občinski svet obravnava akte iz njihovega delovnega področja, in sicer v višini iz 8. člena pravilnika.

Pravico do plačila v skladu s prvim odstavkom tega člena imajo člani volilnih organov tudi v vseh drugih primerih, ki z zakonom ali tem pravilnikom niso urejena.

12.b člen

Ob vsakih drugih volitvah, razen ob volitvah iz 12. člena, in ob razpisu referendumu, so volilni organi – občinska volilna komisija, tajnik občinske volilne komisije in njegovi namestniki, upravičeni do enkratnega nadomestila, in sicer v deležih nadomestila iz 12. člena tega pravilnika:

1. za delne volitve v svet krajevne skupnosti in za volitve v svet krajevne skupnosti za do 7 krajevnih skupnosti:

- predsedniku občinske volilne komisije in njegovemu namestniku ter tajniku občinske volilne komisije in njegovim namestnikom v višini 20% nadomestila,
- članom občinske volilne komisije in njihovim namestnikom v višini 40% nadomestila,

2. za volitve v svete krajevnih skupnosti za vsako nadaljnjo krajevno skupnost dodatno še nadomestilo v višini 3,6% nadomestila glede na prejšnjo alinejo,

3. za izvedbo referendumu v delu krajevne skupnosti ali v do 7 krajevnih skupnostih:

- predsedniku občinske volilne komisije in njegovemu namestniku ter tajniku občinske volilne komisije in njegovim namestnikom v višini 20% nadomestila,
- članom občinske volilne komisije in njihovim namestnikom v višini 40% nadomestila,

4. za izvedbo referendumu za vsako nadaljnjo krajevno skupnost dodatno še nadomestilo v višini 3,6% nadomestila glede na prejšnjo alinejo,

5. za izvedbo referendumu na območju celotne občine v višini 70% nadomestila iz prvega odstavka tega člena.

12.c člen

Če ni z zakonom ali drugim predpisom drugače določeno, imajo predsednik in člani volilnih odborov ter njihovi namestniki, ki vodijo glasovanje na volišču na dan glasovanja, določenega z aktom o razpisu volitev ali referendumu, za vsak dan glasovanja na volitvah pravico do nadomestila v višini treh dnevnic za službeno pot v domovini v celodnevem trajanju, v skladu z aktom vlade, s katerim se določa višina dnevnice, ki se ne všteva v davčno osnovo.

Predsednik in namestnik predsednika volilnega odbora sta za vsako glasovanje upravičena do dodatnega nadomestila v višini polovice dnevnice, določene v tem členu.«

3. člen

Ta pravilnik začne veljati naslednji dan po objavi v Uradnem listu Republike Slovenije.

Št. 007-7/2013-16

Ilirska Bistrica, dne 21. decembra 2017

Župan
Občine Ilirska Bistrica
Emil Rojc l.r.

79. Sklep o vzpostavitvi statusa grajenega javnega dobra lokalnega pomena

Občinski svet Občine Ilirska Bistrica je na podlagi 16. člena Statuta Občine Ilirska Bistrica (Uradne objave PN št. 18/95, 18/97, 30/98, 4/08, Uradni list RS, št. 31/99 in Uradne objave časopisa Snežnik, št. 4, 30. 6. 2006), 1., 2., 3. in 13. člena Zakona o javnih cestah (Uradni list RS, št. 33/06, 45/08), 21. člena Zakona o graditvi objektov (Uradni list RS, št. 110/02, 97/03, 41/04, 45/04, 47/04, 62/04, 102/04, 14/05, 92/05, 93/05, 111/05, 120/06, 126/07), 111. člena Zakona o zemljiški knjigi (Uradni list RS, št. 58/03, 37/08, 45/08), 4. in 11. člena Odloka o občinskih cestah v Občini Ilirska Bistrica (Uradni list RS, št. 13/01) in na predlog sklepa Odbora za stavbna zemljišča, stanovanjske zadeve in poslovne prostore, sprejetega na 6. seji dne 5. 10. 2015, na 8. seji dne 8. 10. 2015 sprejel naslednji

SKLEP

I.

S tem sklepom se vzpostavi status grajenega javnega dobra lokalnega pomena na naslednjih nepremičninah:

Zap. št.	Katastrska občina	Parc. št.	m ²	
1	2531	ZAREČJE	1288/2	29
2	2531	ZAREČJE	1286/9	177
3	2531	ZAREČJE	1131/52	221
4	2531	ZAREČJE	1286/5	302
5	2531	ZAREČJE	1286/7	182
6	2531	ZAREČJE	1294/2	204
7	2531	ZAREČJE	1117/72	46
8	2531	ZAREČJE	1131/56	31
9	2531	ZAREČJE	1131/58	8
10	2531	ZAREČJE	1117/70	62
11	2531	ZAREČJE	1131/66	111
12	2531	ZAREČJE	1117/74	6
13	2531	ZAREČJE	1131/72	20
14	2531	ZAREČJE	1131/70	21
15	2531	ZAREČJE	1131/68	71
16	2531	ZAREČJE	1117/54	24
17	2531	ZAREČJE	1117/56	16
18	2531	ZAREČJE	1117/58	20
19	2531	ZAREČJE	1131/62	104
20	2531	ZAREČJE	1117/64	84
21	2531	ZAREČJE	1131/60	82
22	2531	ZAREČJE	1131/54	115
23	2531	ZAREČJE	1117/60	150
24	2531	ZAREČJE	1117/62	153
25	2531	ZAREČJE	1117/68	154
26	2531	ZAREČJE	1117/66	47
27	2531	ZAREČJE	1131/64	385

II.

Pri nepremičninah iz I. točke tega sklepa se v Zemljiški knjigi Okrajnega sodišča v Ilirski Bistrici, zaznamuje status grajenega javnega dobra lokalnega pomena v lasti Občine Ilirska Bistrica.

III.

Sklep začne veljati osmi dan po objavi v Uradnem listu Republike Slovenije.

Št. 430-61/2015

Ilirska Bistrica, dne 8. oktobra 2015

Župan
Občine Ilirska Bistrica
Emil Rojc l.r.

KOČEVJE

80. Sklep o vrednosti točke za izračun nadomestila za uporabo stavbnega zemljišča za leto 2018

Na podlagi 7. člena Odloka o obračunu in odmeri nadomestila za uporabo stavbnega zemljišča v Občini Kočevje (Uradni list RS, št. 37/16), 32. člena Statuta Občine Kočevje (Uradni list RS, št. 32/15) je župan Občine Kočevje izdal

S K L E P

o vrednosti točke za izračun nadomestila za uporabo stavbnega zemljišča za leto 2018

1. člen

Vrednost točke za izračun nadomestila za uporabo stavbnega zemljišča na območju Občine Kočevje za leto 2018 znaša 0,00150 EUR.

2. člen

Vrednost točke se uporablja od 1. januarja 2018 dalje.

3. člen

Ta sklep začne veljati naslednji dan po objavi v Uradnem listu Republike Slovenije.

Št. 422-1/2018-626/1

Kočevje, dne 3. januarja 2018

Župan
Občine Kočevje
dr. Vladimir Prebilič l.r.

KOPER

81. Sklep o začetku priprave sprememb in dopolnitev lokacijskega načrta "Gospodarsko obrtna in razvojna cona Srmin" – za ureditveno območje VI

Na podlagi 57. člena Zakona o prostorskem načrtovanju (Uradni list RS, št. 33/07, 70/08 – ZVO-1B, 108/09, 80/10 – ZUPUDPP, 43/11 – ZKZ-C, 57/12, 57/12 – ZUPUDPP-A, (109/12), 76/14 – odl. US in 14/15 – ZUUJFO; ZPNačrt) in 42. člena Statuta Mestne občine Koper (Uradne objave,

št. 40/2000, 30/2001, 29/2003 in Uradni list RS, št. 90/05 in 67/06, 39/08) je župan Mestne občine Koper sprejel

S K L E P

o začetku priprave sprememb in dopolnitev lokacijskega načrta "Gospodarsko obrtna in razvojna cona Srmin" – za ureditveno območje VI

1.

Predmet sklepa

S tem sklepom se začne postopek priprave sprememb in dopolnitev lokacijskega načrta "Gospodarsko obrtna in razvojna cona Srmin" (v nadaljnjem besedilu LN).

2.

Ocena stanja in razlogi za pripravo sprememb in dopolnitev LN

Ureditveno območje ureja Odlok o občinskem lokacijskem načrtu za gospodarsko obrtno in razvojno cono Srmin (Uradni list RS, št. 139/06, 40/10 – spremembe in dopolnitve, 1/12 – obvezna razlaga, 80/12 – spremembe in dopolnitve). Spremembe in dopolnitve LN so potrebne zaradi pobude investitorja glede prilagoditve načrtovanih ureditev stanju na terenu in zaradi spremenjenih rešitev, ki so primernejše s funkcionalnega in okoljevarstvenega vidika.

3.

Območje sprememb in dopolnitev OPPN

Območje sprememb in dopolnitev LN zajema območje VI Storitveno, proizvodna, trgovska, oskrbna, poslovna in izobraževalna cona veljavnega LN.

4.

Način pridobitve strokovne rešitve

Načrtovalec izdelava spremembe in dopolnitve LN na podlagi prikaza stanja prostora, smernic nosilcev urejanja prostora ter ustreznih strokovnih podlag.

5.

Nosilci urejanja prostora

Vsi nosilci urejanja prostora, ki so sodelovali pri pripravi veljavnega LN, sodelujejo tudi kot nosilci urejanja prostora pri spremembi in dopolnitvi LN. V postopek se vključi tudi druge nosilce urejanja prostora, če se v okviru priprave dokumenta ugotovi, da upravljajo ali so odgovorni za posamezno področje.

V postopku priprave sprememb in dopolnitev LN se osnutek LN posreduje tudi ministrstvu, pristojnemu za varstvo okolja, da v predpisanem roku pisno sporoči, ali je za spremembe in dopolnitve LN potrebno izvesti celovito presojo vplivov na okolje.

6.

Roki za pripravo sprememb in dopolnitev LN

Na podlagi določbe 61.a člena ZPNačrt se bo priprava sprememb in dopolnitev LN vodila po skrajšanem postopku, saj se spremembe in dopolnitve nanašajo samo na posamične posege v prostor oziroma prilagoditve načrtovanih ureditev stanju na terenu in ne vplivajo na celovitost načrtovanih prostorskih ureditev. V postopku priprave sprememb in dopolnitev LN se rok za predložitev smernic in mnenj skrajša na 15 dni, enako pa se skrajša trajanje javne razgrnitve.

V primeru, da ministrstvo, pristojno za varstvo okolja, odloči, da je za predmetni LN potrebno izvesti postopek celovite presoje vplivov na okolje, se pri pripravi upoštevajo tudi zakonski roki določeni v Zakonu o varstvu okolja.

7.

Obveznosti v zvezi s financiranjem priprave sprememb in dopolnitev OPPN

Pripravlavec dokumenta je Mestna občina Koper, postopek priprave in sprejemanja akta vodi Urad za okolje in prostor. Pripravo LN financira pobudnik, ki v ta namen sklene pogodbo z izvajalcem, ki izpolnjuje zakonske pogoje za prostorsko načrtovanje.

8.

Objava in uveljavitev

Ta sklep se objavi v Uradnem listu Republike Slovenije in začne veljati dan po objavi, objavi pa se tudi na spletni strani Mestne občine Koper www.koper.si.

Št. 3505-34/2017

Koper, dne 22. decembra 2017

Župan
Mestne občine Koper
Boris Popovič

Po pooblastilu župana
Podžupan
Peter Bolčič i.r.

Ai sensi dell'articolo 57 della Legge sulla pianificazione del territorio (Gazzetta ufficiale della RS, n. 33/07, 70/08 – ZVO-1B, 108/09, 80/10 – ZUPUDPP, 43/11 – ZKZ-C, 57/12, 57/12 – ZUPUDPP-A, (109/12), 76/14 – sentenza della CC e 14/15 – ZUUJFO; ZPNačrt) ed in virtù dell'articolo 42 dello Statuto del Comune città di Capodistria (Bollettino uff. n. 40/2000, 30/2001, 29/2003 e Gazzetta ufficiale della RS, n. 90/05 e 67/06, 39/08) il Sindaco del Comune città di Capodistria ha accolto la

DELIBERA

sull'avvio della predisposizione delle modifiche ed integrazioni al piano di sito riferito alla "Zona artigianale – industriale e di sviluppo di Sermino" – per il comparto VI

1.

Oggetto della delibera

Con la presente delibera si avvia la predisposizione delle modifiche ed integrazioni al piano di sito riferito alla "Zona artigianale – industriale e di sviluppo di Sermino" (nel seguito PS).

2.

Valutazione dello stato e motivazioni per la predisposizione delle modifiche e integrazioni del PS

La zona d'intervento è regolata dal Decreto sul piano di sito comunale riferito alla "Zona artigianale – industriale e di sviluppo di Sermino" (Gazzetta uff. della RS, n. 139/06, 40/10 – modifiche ed integrazioni, 1/12 – interpretazione autentica, 80/12 – modifiche ed integrazioni). Le modifiche e le integrazioni del PS sono necessarie per l'accoglimento della proposta dell'investitore in merito all'adeguamento delle sistemazioni pianificate allo stato del terreno, nonché a causa dell'introduzione di nuove soluzioni che sono più appropriate dal punto di vista funzionale e ambientale.

3.

Zona delle modifiche ed integrazioni del PRPC

L'area interessata dalle modifiche ed integrazioni al PS comprende il comparto VI – Zona dei servizi, delle attività produttive, commerciale, di rifornimento, direzionale e di formazione del PS.

4.

Modalità di acquisizione delle soluzioni tecniche

Nel predisporre le modifiche ed integrazioni al PS, il pianificatore si attiene alla raffigurazione dello stato del territorio, alle linee guida fornite dagli enti preposti alla pianificazione del territorio ed agli approfondimenti tecnici.

5.

Enti preposti alla pianificazione del territorio

Tutti gli enti preposti alla pianificazione del territorio che hanno partecipato alla predisposizione del PS vigente, prendono parte anche alla realizzazione delle modifiche ed integrazioni del medesimo. Nella procedura si includono anche altri enti preposti alla pianificazione del territorio, qualora durante la predisposizione del documento risultasse necessario.

Nell'ambito della procedura di predisposizione delle modifiche ed integrazioni al PS, la bozza del medesimo deve essere inoltrata al ministero competente in materia di tutela ambientale, il quale ha il dovere di informare per iscritto e nei tempi previsti, se relativamente alle dette modifiche ed integrazioni al PS, sia necessario elaborare la valutazione integrale dell'impatto ambientale.

6.

Tempi di predisposizione delle modifiche e integrazioni al PS

In virtù della disposizione dell'articolo 61a della Legge sulla pianificazione del territorio, le modifiche ed integrazioni al PS saranno condotte mediante procedura abbreviata, in quanto esse interessano esclusivamente singoli interventi nel territorio ovvero gli adattamenti delle sistemazioni pianificate sul territorio e non incidono sugli assetti territoriali pianificati. Nell'ambito della procedura di predisposizione delle modifiche ed integrazioni del presente decreto, il termine per la presentazione delle linee guida e pareri viene ridotto a 15 giorni, ugualmente viene ridotta la durata dell'esposizione al pubblico.

Qualora, il ministero competente per la tutela ambientale accertasse che sia necessario compiere la valutazione integrale degli impatti sull'ambiente, vengono presi in considerazione anche i tempi previsti dalla Legge per la tutela ambientale.

7.

Obblighi di finanziamento della predisposizione delle modifiche e delle integrazioni del PRPC

L'ente procedente del documento è il Comune città di Capodistria, il procedimento di predisposizione e di approvazione dell'atto è condotto dall'Ufficio per l'ambiente e il territorio. La predisposizione del PS viene finanziata dal proponente il quale stipula a tale fine un contratto con il pianificatore; quest'ultimo deve possedere i requisiti per la pianificazione del territorio, prescritti dalla legge.

8.

Pubblicazione ed entrata in vigore

La presente delibera viene pubblicata nella Gazzetta ufficiale della Repubblica di Slovenia ed entra in vigore il giorno successivo alla sua pubblicazione; la delibera viene pubblicata pure sul sito internet del Comune città di Capodistria www.koper.si.

N. 3505 -34/2017

Capodistria, 22. dicembre 2017

Il Sindaco
Comune città di Capodistria
Boris Popovič

Sotto l'autorità
Vicesindaco
Peter Bolčič m.p.

LAŠKO

82. Odlok o Občinskem prostorskem načrtu Občine Laško

Na podlagi 52. člena Zakona o prostorskem načrtovanju (Uradni list RS, št. 33/07, 70/08 – ZVO-1B, 108/09, 80/10 – ZUPUDPP (106/10 – popr.), 43/11 – ZKZ-C, 57/12, 57/12 – ZUPUDPP-A, 109/12 in 35/13 – skl. US) ter 21. člena Statuta Občine Laško (Uradni list RS, št. 79/15 – UPB1) je Občinski svet Občine Laško na 23. seji dne 20. 12. 2017 sprejel

O D L O K

o Občinskem prostorskem načrtu Občine Laško

1 UVODNE DOLOČBE

1. člen

(1) S tem odlokom se sprejme Občinski prostorski načrt Občine Laško (v nadaljevanju: OPN), ki ga je izdelalo podjetje Razvojni center PLANIRANJE d.o.o. Celje pod številko projekta 230/06.

(2) OPN vsebuje strateški in izvedbeni del.

(3) Strateški del OPN ob upoštevanju usmeritev iz državnih prostorskih aktov, razvojnih potreb občine in varstvenih zahtev določa:

- izhodišča in cilje ter zasnovo prostorskega razvoja občine,
- zasnovo gospodarske javne infrastrukture in grajenega javnega dobra lokalnega pomena,
- okvirna območja naselij, vključno z območji razpršene gradnje, ki so z njimi prostorsko povezana,
- okvirna območja razpršene poselitve,
- usmeritve za razvoj poselitve in za celovito prenavo,
- usmeritve za razvoj v krajini,
- usmeritve za določitev namenske rabe zemljišč in
- usmeritve za določitev prostorskih izvedbenih pogojev.

(4) Izvedbeni del OPN po posameznih enotah urejanja prostora (EUP) določa:

- območja namenske rabe prostora,
- prostorske izvedbene pogoje in
- območja, za katera se pripravi občinski podrobni prostorski načrt.

(5) Poleg določb tega odloka je potrebno upoštevati tudi druge predpise in druge akte, ki določajo pravne režime v prostoru in na podlagi katerih je v postopku izdaje gradbenega dovoljenja treba pridobiti pogoje in soglasja.

(6) Izdelano je okoljsko poročilo in dodatek za presojo sprejemljivosti vplivov plana OPN na varovana območja (izdelal Ipsum d.o.o., št. proj. 196/09). V tem odloku so upoštevani omilitveni ukrepi, ki izhajajo iz okoljskega poročila.

2. člen

(območje OPN)

OPN velja na celotnem območju Občine Laško.

3. člen

(vsebina in oblika OPN)

(1) OPN vsebuje tekstualni del (odlok), grafični del in priloge.

(2) Tekstualni del OPN je sestavljen iz naslednjih poglavij:

1. Uvodne določbe
2. Strateški del
3. Izvedbeni del
4. Končne določbe.

(3) Sestavni del odloka so priloge:

- Priloga 1: Prostorski izvedbeni pogoji (PIP) za posamezna območja podrobnejše namenske rabe
- Priloga 2: Podrobnejši prostorski izvedbeni pogoji (PIP) za posamezna območja enote urejanja prostora (EUP) in prostorski izvedbeni pogoji (PIP) na območjih predvidenih občinskih podrobnih prostorskih načrtov (OPPN)
- Priloga 3: Vrste dopustnih gradenj nezahtevnih in enostavnih objektov po posameznih vrstah podrobnejše namenske rabe prostora.

(4) Grafični del strateškega dela OPN vsebuje naslednje karte:

Številka	Karta	Merilo
I	Zasnova prostorskega razvoja občine	M 1:50000
II	Zasnova gospodarske javne infrastrukture lokalnega pomena in grajenega javnega dobra	M 1:50000
III	Okvirna območja naselij, vključno z območji razpršene gradnje, ki so z njimi prostorsko povezana in okvirna območja razpršene poselitve	M 1:50000
IV	Usmeritve za prostorski razvoj občine:	M 1:50000
IV/1	Usmeritve za razvoj poselitve in celovito prenavo	
IV/2	Usmeritve za razvoj v krajini	
IV/3	Usmeritve za določitev namenske rabe zemljišč	
IV/4	Usmeritve za določitev prostorskih izvedbenih pogojev	

(5) Grafični del izvedbenega dela OPN vsebuje naslednje karte:

Številka	Karta	Merilo
1	Pregledna karta občine z razdelitvijo na liste	M 1:50000
2	Pregledna karta občine s prikazom osnovne namenske rabe in ključnih omrežij gospodarske javne infrastrukture	M 1:50000
3	Prikaz območij enot urejanja prostora, osnovne oziroma podrobnejše namenske rabe prostora in prostorskih izvedbenih pogojev	M 1:5000
4	Prikaz območij enot urejanja prostora in gospodarske javne infrastrukture	M 1:5000

(6) OPN je izdelan v digitalni obliki, arhiviranje in vpogled vanj se zagotavlja v digitalni in analogni obliki, ki sta med seboj skladni. V primeru neskladnosti se uporablja analogna oblika. Digitalna vsebina OPN obsega digitalne datoteke posameznih sestavin grafičnih prikazov OPN ter rastrske datoteke, ki ustrezajo analogni obliki OPN. Digitalni grafični prikazi

so izdelani in prikazani na geodetski podlogi zemljiškega katastrskega prikaza (ZKP, GURS 2014) v natančnosti merila 1:5.000 in se lahko uporabljajo samo z navedeno geodetsko podlogo. Digitalni zapis je izdelan v skladu s tehničnimi pravili za pripravo prostorskih izvedbenih aktov v digitalni obliki, vir: MOP, 6. 10. 2008.

4. člen

(priloge OPN)

Obvezne priloge OPN so:

1. Izvleček iz Strategije prostorskega razvoja Slovenije,
2. Prikaz stanja prostora,
3. Strokovne podlage, na katerih temeljijo rešitve prostorskega akta ter urbanistična načrta za urbani središči Laško in Rimske Toplice,
4. Smernice in mnenja nosilcev urejanja prostora,
5. Obrazložitev in utemeljitev OPN,
6. Povzetek za javnost,
7. Okoljsko poročilo in dodatek za presojo sprejemljivosti vplivov izvedbe planov na varovana območja za OPN,
8. Ostala gradiva, izdelana v skladu z zahtevami nosilcev urejanja prostora.

5. člen

(pomen kratic)

Kratice uporabljene v tem odloku imajo naslednji pomen:

- DKP državne kolesarske povezave,
- DPN državni prostorski načrt,
- DPNp predviden državni prostorski načrt,
- DV daljnovod,
- EUP enota urejanja prostora,
- GJI gospodarska javna infrastruktura,
- IPA izvedbeni prostorski akt,
- JPP javni potniški promet,
- NRP namenska raba prostora,
- ON območje naselja,
- OPN občinski prostorski načrt,
- OPPN občinski podroben prostorski načrt,
- OPPNp predviden občinski podroben prostorski načrt,
- OL Občina Laško,
- PA prostorski akt,
- PIP prostorski izvedbeni pogoji,
- PM parkirno mesto,
- PRS Prostorski red Slovenije,
- RPE register prostorskih enot,
- RP razdelilna postaja,
- RTP razdelilna transformatorska postaja,
- SP strokovne podlage,
- SPRS Strategija prostorskega razvoja Slovenije,
- TP transformatorska postaja,
- UN urbanistični načrt,
- VPA veljavni prostorski akt,
- ZPNačrt Zakon o prostorskem načrtovanju.

6. člen

(uporabljeni izrazi)

(1) Posamezni izrazi, uporabljeni v tem odloku, imajo naslednji pomen:

– **Avtobusno postajališče** je s predpisano prometno signalizacijo označen ali fizično od vozišča ločen prostor, namenjen izključno ustavljanju avtobusov v javnem linijskem cestnem prometu oziroma avtobusov ali drugih vozil, namenjenih izvajanju posebnega linijskega prevoza.

– **Bruto tlorisna površina (BTP)** stavbe je skupna površina vseh etaž nad nivojem terena, s svetlo višino nad 2,20 m, izračunanih po sistemu SIST ISO 9836. Pri izkoriščenem podstrešju se upošteva tisti del bruto etažnih površin, kjer je svetla višina prostora večja od 1,60 m. Pri izračunu BTP se ne upoštevajo površine, ki so obdane z elementi kot so parapeti, venci, ograje in niso pokrite.

– **Degradiran prostor** po ZPNačrt je del naselja oziroma območje zunaj naselja, v katerem so zmanjšane tehnične, prostorsko oblikovalske, bivalne, gospodarske, socialne, kulturne in ekološke razmere do stanja neuporabnosti in je prenova za oživitev nujna oziroma je območje zunaj naselja, na katerem je zaradi človekove dejavnosti ali opustitve le-te prišlo do degradacije in je njegova sanacija nujna.

– **Enota urejanja prostora** (v nadaljevanju: EUP) je območje, ki obsega naselje, del naselja ali del odprtega prostora, na katerem se določi namenska raba prostora in dopustna izraba prostora ter omejitve, povezane z varstvom okolja, ohranjanjem narave in varstvom kulturne dediščine ter za posamezne vrste posegov v prostor določijo enotni prostorski izvedbeni pogoji oziroma usmeritve ter pogoji in omejitve za izdelavo občinskega podrobnega prostorskega načrta, če je ta predviden.

– **Etaža** je del stavbe med pohodno površino in stropom ali streho.

– **Etažnost** objekta je določena s številom etaž nad tereonom, pri čemer se kot etaža štejejo pritličje (P), nadstropje (N), mansarda (M) in terasa (T).

– **Faktor izrabe parcele (FI)** je razmerje med bruto tlorisno površino stavbe (površine vseh etaž objektov na parceli) in površino parcele, namenjene gradnji. V tlorisno površino stavb se štejejo tudi nezahtevni in enostavni objekti.

– **Faktor zazidanosti parcele (FZ)** je razmerje med zazidano površino in celotno površino parcele, namenjene gradnji. V tlorisno površino stavb se štejejo tudi nezahtevni in enostavni objekti.

– **Grajeno javno dobro** so zemljišča in na njih zgrajeni objekti, ki so skladno s predpisi namenjeni splošni rabi in so dostopni vsem pod enakimi pogoji.

– **Klet** (K) je del stavbe, katere prostori se nahajajo od pritličja navzdol.

– **Mansarda** (M) je del stavbe, katere prostori se nahajajo nad dvokapno nadstropjem in neposredno pod poševno, praviloma dvokapno streho, z višino kapnega zidu največ 1,20 m.

– **Naselje po RPE** (registru prostorskih enot) pomeni pojem naselja v pomenu, kot ga določajo predpisi, ki urejajo določanje območij in poimenovanje naselij.

– **Naselje po SPRS** (Strategija prostorskega razvoja Slovenije) je območje, ki obsega zemljišča pozidana s stanovanjskimi in drugimi stavbami ter gradbeno inženirskimi objekti in javne površine. Naselje tvori skupina najmanj desetih stanovanjskih stavb. Naselja se med seboj razlikujejo po funkciji in vlogi v omrežju naselij ter velikosti, urbanistični ureditvi in arhitekturi. Na podlagi fizionomskih, morfoloških in funkcijskih meril in kazalcev se naselja razvrščajo v urbana in podeželska naselja ter vasi.

– **Območje naselja** po ZPNačrt pomeni s prostorskim aktom določeno območje strnjeno grajenih stavb različnih namembnosti s pripadajočimi površinami, potrebnimi za njihovo uporabo in območje površin, predvidenih za širitev; ON je kratica.

– **Parcela namenjena gradnji**, je zemljišče, sestavljeno iz ene ali več zemljiških parcel ali njihovih delov, na katerem stoji oziroma na katerem je predviden objekt in na katerem so urejene površine, ki služijo takšnemu objektu, oziroma je predvidena ureditev površin, ki bodo služile takšnemu objektu. Kot parcela namenjena gradnji se štejejo tudi gradbene parcele objektov oziroma funkcionalna zemljišča objektov po prejšnjih predpisih.

– **Praviloma** – izraz pomeni, da je treba upoštevati določila odloka in če to zaradi utemeljenih razlogov ni možno, je treba odstopanje od določil odloka obrazložiti in utemeljiti v postopku za pridobitev upravnega dovoljenja za poseg v prostor.

– **Pretežno** – dejstvo, da kaj obsega, predstavlja večji del česa.

– **Razpršena gradnja** po ZPNačrt je negativni pojav v prostoru, katere značilnost je neracionalna izraba prostora in nezadostna komunalna opremljenost in je kot taka potrebna sanacija.

– **Razpršena poselitve** po ZPNačrt je tip poselitve z nizko gostoto poselitve, ki predstavlja avtohtoni vzorec poselitve in se kot taka ohranja.

– **Sleme** je vrhnji rob ostrejša ali stični rob strešin in je hkrati najvišja točka strehe.

– **Stanovanjska stavba** je objekt, v katerem je več kot 60 % bruto etažnih površin namenjenih bivanju.

– **Terasna etaža (T)** je zgornja etaža stavbe, kadar njena BTP ne presega 70 % BTP etaže pod njo.

– **Ureditveno območje naselja** je območje poselitve, kot je bilo definirano s prostorsko zakonodajo pred letom 2003.

– **Varovalni koridor gospodarske javne infrastrukture** obsega prostor, v katerem gradnja objektov pred izgradnjo objektov, katerim so koridorji namenjeni, ni dopustna. Dopustni so posegi v prostor pod pogoji tega odloka in s posebnim soglasjem pristojnega organa oziroma upravljavca v skladu s predpisi.

– **Varovalni pas gospodarske javne infrastrukture** obsega prostor določen v skladu s predpisi, v katerem so gradbeni posegi dopustni le s soglasjem pristojnega organa oziroma upravljavca.

– **Večstanovanjska stavba** je stanovanjska stavba s tremi ali več stanovanji (vila blok, stanovanjski blok, stolpič, stolpnica in podobni stanovanjski objekti).

– **Voduta** je poudarjen pogled iz določenega mesta opazovanja (praviloma javne površine) z jasno določeno smerjo in prostorsko zaokroženim ciljem opazovanja, ki je lahko objekt ali območje.

– **Vila blok** je do šest stanovanjski objekt višine do P+2 (oziroma do P+1+M, P+1+T).

– **Vodno zemljišče** je zemljišče, na katerem je voda trajno ali občasno prisotna in se zato oblikujejo posebne hidrološke, geomorfološke in biološke razmere, ki določajo vodni in obvodni ekosistem. Vodno zemljišče tekočih voda obsega osnovno strugo tekočih voda, vključno z bregom, do izrazite geomorfološke spremembe. Vodno zemljišče stoječih voda obsega dno stoječih voda, vključno z bregom, do najvišjega zabeleženega vodostaja. Za vodno zemljišče se štejejo tudi opuščene struge in prodišča, ki jih voda občasno še poplavlja, močvirja in zemljišče, ki ga je poplavlila voda zaradi posega v prostor.

– **Zakonito zgrajeni objekt** je objekt, za katerega gradnjo je bilo izdano predpisano upravno dovoljenje ali je zgrajen pred 31. decembrom 1966.

– **Železniška postaja** je določen prostor za sprejem in odpravo vlakov, ki ima najmanj eno kretnico in vsaj en peron za varno vstopanje in izstopanje potnikov, glede na velikost in pomen pa lahko tudi prometni urad, prostore za zadrževanje potnikov in postajno osebje, prostore za hrambo prtljage, prostor za objavo voznih redov in cenikov, mesto za prodajo vozovnic, sanitarije in drugo s predpisi določeno opremo.

– **Železniško postajališče** je mesto na progi, določeno za postanek potniških vlakov, ki omogoča varno vstopanje in izstopanje potnikov.

(2) Izrazi, uporabljeni v tem odloku, katerih pomen ni izrecno določen v tem odloku, imajo enak pomen, kot ga na dan uveljavitve tega odloka določajo predpisi s področja prostorskega načrtovanja in graditve objektov.

2 STRATEŠKI DEL

2.1 Splošne določbe

7. člen

(splošno)

Strateški del OPN skladno z veljavnimi prostorskimi akti države ter ostalimi hierarhično višjimi prostorskimi akti določa izhodišča in cilje ter zasnovo prostorskega razvoja občine, usmeritve za razvoj poselitve in za celovito prenovo, usmeritve za razvoj v krajini, za določitev namenske rabe zemljišč in prostorskih izvedbenih pogojev ter zasnovo gospodarske javne infrastrukture lokalnega pomena, območja naselij, vključno z območji razpršene gradnje, ki so z njimi prostorsko povezana, ter območja razpršene poselitve.

2.2 Izhodišča in cilji prostorskega razvoja občine

8. člen

(izhodišča prostorskega razvoja)

Izhodišča za načrtovanje nadaljnjega prostorskega razvoja OL so:

– skladnost s prostorskimi cilji in zasnovami, kot jih določata SPRS in s PRS ter s skladnostjo z mednarodnimi izhodišči na področju trajnostnega razvoja, katerega temelj je medsebojno povezovanje in usklajevanje gospodarskega, prostorskega, družbenega razvoja ter varstva okolja,

– temeljne značilnosti, ki izhajajo iz naravnih in ustvarjenih razmer na območju občine,

– ugotovitve o stanju in težnjah ter razvojnih pobudah in razvojnih možnostih na območju občine.

9. člen

(osnovne ugotovitve o stanju, težnjah in možnostih prostorskega razvoja)

(1) OL je umeščena na jugu Savinjske statistične regije, znotraj Osrednje Celjske subregije. OL meji na severu na občino Prebold, Žalec, Celje in Štore, na vzhodu z občino Šentjur in Dobje, na jugu z občino Radeče in Sevnica in na zahodu z občino Hrastnik. Območje OL obsega 197,5 km². V 85 naseljih prebiva 13.287 prebivalcev (vir: Statistični urad RS, 1. 7. 2014). Gostota poselitve je 67,3 preb/km². Občinsko središče je Laško.

(2) Glavna urbanizacija je v dolini Savinje in pritokov, kjer je umeščeno občinsko središče Laško, večja naselja in lokalna središča. V gosteje poseljenih rečnih dolinah v nižjih legah prevladujejo gručasta naselja. Preostali prostor sodi med izrazito podeželsko redko poseljeno območje razpršene poselitve. Na pobočjih je poselitev razpršena, razpotegnjena, nekaj je tudi strnjenih naselij. V višjih hribovitih legah so samotne kmetije in celki.

(3) Območje OL spada v krajine Predalpske regije, podrobneje v južni del Vzhodnoslovenskega predalpskega hribovja. Za območje je značilno razgibano in zaokroženo hribovje, ki je prepleteno z ozkimi dolinami in grapami ter širša ravninska območja. Prostor je prepoznaven tudi po značilni razporeditvi rabe. Ravnine so navadno v kmetijski rabi, obrobje ravnin je drobno mozaično strukturirano in v ekstenzivni kmetijski rabi, postopoma pa prehaja v zaledje gozdnatih pobočij. Območje zajema dele treh krajinskih enot: Kamniško Zasavsko hribovje zahodno od Savinje, Predgorje vzhodno od Savinje in Dolina Save vzdolž južne občinske meje.

(4) Prostorski razvoj v OL se je v zadnjih letih izvajal v okvirih prostorskega plana iz leta 1986. Občina je dopolnjevala prostorski plan z manjšimi spremembami in dopolnitvami. Obseg stavbnih zemljišč za prostorski razvoj je v vodilnih naseljih izkoriščen tako, da je v teh naseljih relativno malo nezazidanih stavbnih zemljišč.

(5) Težnje prostorskega razvoja zadnjega obdobja so gradnje stanovanj za lastne potrebe in v manjši meri za trg, gradnja objektov za turizem, trgovino, proizvodne dejavnosti in storitve s pripadajočo gospodarsko infrastrukturo.

(6) Prostorske možnosti za razvoj poselitve so omejene z varstvom kvalitetnih kmetijskih zemljišč ter z območji varstva naravnih vrednot, kulturne dediščine ter vodnih virov. Možnost prostorskega razvoja naselij omejujejo poplavna, plazljiva in erozijska območja. Možnosti prostorskega razvoja naselij omejujejo tudi fizične omejitve kot so razgibanost terena, dostopnost ter možnost infrastrukturnega urejanja.

10. člen

(razvojne potrebe v občini ter razvojne potrebe države in regije)

(1) Razvojni interesi države in regije na območju OL so:

- varovanje pred poplavami,
- ohranjanje, vzdrževanje in razvoj prenosnega daljnovidnega omrežja,

- ohranjanje železniške povezave, njena posodobitev, potreba po izgradnji hitre železnice,
- možnost prostorske umestitve tretje razvojne osi,
- daljinske kolesarske poti.

(2) Lokalni razvojni interesi so:

- varovanje pred poplavami,
- nova razvojna območja za dolgoročno širitev občinskega središča, lokalnih oskrbnih središč in drugih naselij, v skladu z učinkovito in enakomerno dostopnostjo, primerno razmestitvijo funkcij in medsebojnimi prometnimi povezavami,
- zagotovitev novih območij oziroma širitev obstoječih za razvoj turizma, gospodarskih dejavnosti in storitev,
- v občinskem središču se spodbuja razvoj ustrezne storitvene in oskrbne funkcije ter razvoj delovnih mest za okoliško prebivalstvo, umešča primarno zdravniško in socialno oskrbo ter omogoča možnosti za turistično, športno in kulturno dejavnost,
- zagotovitev novih območij oziroma širitev obstoječih za bivanje in za druge razvojne potrebe v naseljih (notranji razvoj in dopolnjevanje za lokalne potrebe),
- izgradnja in izboljšava prometnega in kolesarskega omrežja,
- izgradnja in izboljšava komunalnega, energetskega in telekomunikacijskega omrežja.

11. člen

(medsebojni vplivi in povezave z območji sosednjih občin)

(1) OL je neposredno navezana na Celje, ki je pomembno nacionalno in regionalno prometno vozlišče.

(2) Za OL je ob prometni povezavi sever-jug izrednega pomena izboljšanje prometne dostopnosti predvsem z navezavo, oziroma preko možne variante tretje razvojne osi med avtocesto A1 Maribor–Ljubljana in A2 Ljubljana–Obrežje pri Novem mestu.

12. člen

(cilji prostorskega razvoja)

Cilji skladnega prostorskega razvoja občine so opredeljeni ob upoštevanju hierarhično nadrejenih prostorskih aktov, sektorskih aktov ter temeljnih načel prostorskega razvoja so:

- uravnatežen prostorski razvoj naselij glede na njihovo vlogo v omrežju naselij, z zagotavljanjem površin za razvoj stanovanj ter gospodarskih in družbenih dejavnosti v naseljih, z zagotavljanjem prostorskih možnosti za širitev naselij in z ustreznim opremljanjem z gospodarsko javno infrastrukturo,
- zagotavljanje površin in drugih pogojev za razvoj turizma, športa in rekreacije ter z njimi povezanih spremljajočih dejavnosti, spodbujanje razvoja sonaravnega turizma, zdraviliškega turizma, razvoj turizma tudi na podeželju z vključitvijo obstoječih kmetij,

- usmerjanje poselitve v območja naselij in s sanacijo območij razpršene gradnje ter drugih razvrstjenih območij in ohranjanjem kmetijske rabe. Preprečuje se nadaljnje širjenje razpršene gradnje. Pri širjenju poselitve se upošteva izhodišča varovanja narave (naravne vrednote, območja biotske raznovrstnosti), kulturne dediščine, vodnih virov ter najboljših kmetijskih zemljišč, na območjih z izrazito razpršeno poselitvijo se spodbuja vzdržen razvoj,

- obnavljanje in dograjevanje prometnega omrežja ter razvoj javnega prometa, obnavljanje in dograjevanje komunalnega, energetskega in telekomunikacijskega omrežja ter uvajanje obnovljivih virov energije,

- umeščanje kolesarskih, peš in drugih rekreacijskih povezav med posameznimi območji aktivnosti (turističnih, športno-rekreacijskih, izobraževalnih, upravnih, stanovanjskih itd.),

- zagotoviti varovanje okolja, ohranjanje narave in krajinskega prostora tako, da bodo varovane krajinske oblikovne vrednosti prostora, kvalitete opredeljenih kulturnih krajin in vzdrževan značilni krajinski in poselitveni vzorec,

- ohranjanje in celostno varstvo kulturne dediščine, ustrezna uporaba dediščine v skladu s sodobnimi potrebami in načinom življenja, vključevanje dediščine v družbeni in gospodarski razvoj občine,

- sanacija degradiranih in ogroženih območij, z ustreznimi hidrotehničnimi ukrepi se bodo preventivno urejala erozijska območja in druga nestabilna območja. Zagotovilo se bo urejanje in ohranjanje odtočnega režima in naravne retencijske sposobnosti obvodnega prostora. Z ukrepi in ureditvami reke Savinje se bo zagotovila večja poplavna varnost na območju Laškega in Rimskih Toplic,

- okoljski cilji: zmanjšanje zračnih emisij v prekomerno onesnaženih območjih, zmanjšanje hrupa, zmanjšanje obremenjevanja prsti in vegetacije, izboljšanje in ohranjanje kakovosti vodnih virov, zmanjšanje obremenjevanja okolja s komunalnimi odpadki ter ohranjanje krajinske in biotske raznovrstnosti.

2.3 Zasnova prostorskega razvoja občine

2.3.1 Prednostna območja za razvoj poselitve in dejavnosti

13. člen

(prednostna območja za razvoj poselitve in dejavnosti)

(1) V policentričnem urbanem sistemu Slovenije, ki ga tvori omrežje središč nacionalnega in regionalnega pomena, se Laško razvija kot medobčinsko središče skladno z izhodišči SPRS.

(2) V skladu z učinkovito in enakomerno dostopnostjo, primerno razmestitvijo funkcij in medsebojnimi prometnimi povezavami, razvija tudi, pomembnejša lokalna središča in druga lokalna središča.

(3) Kot prednostna območja za poselitev je opredeljeno: občinsko središče Laško, pomembnejše lokalno središče Rimske Toplice in lokalna središča Jurklošter, Sedraž, Šentrupert, Vrh nad Laškim, Zgornja Rečica in Zidani Most.

(4) Za potrebe poselitve se zagotavljajo manjše površine tudi v ostalih naseljih občine. Poselitev se prednostno razvija v obstoječih naseljih, kjer je že urejena prometna in komunalna infrastruktura, in sicer kot zapolnitve, zaokrožitve, prenove, sanacije ipd.

(5) Razvoj oskrbnih, storitvenih ter družbenih dejavnosti bo OL usmerjala na območju naselij Laško in Rimske Toplice ter na ostalih lokalnih središčih.

(6) Za razvoj turizma in rekreacije bo OL dopolnjevala obstoječo turistično in rekreacijsko infrastrukturo. Razvoj bo usmerjen v dvig kvalitete ponudbe in spodbujanje trajnostnih oblik turizma. Na celotnem območju občine se spodbuja razvoj turističnih kmetij. Pri načrtovanju različnih vrst in oblik turističnih in prstočasnih dejavnosti se upoštevajo varstveni režimi v prostoru, naravna in ustvarjena kakovost krajine, obstoječe turistične in rekreacijske ureditve ter varstvo virov za razvoj drugih dejavnosti v prostoru. Občina bo ohranjala potenciala za razvoj turizma in prstočasnih dejavnosti ter dopolnjevala turistično rekreacijsko infrastrukturo. Posebno vlogo v omrežju naselij in sistemu poselitve imajo območja s turističnim pomenom oziroma potencialom:

- medobčinsko in občinsko središče Laško,
- pomembnejše lokalno središče Rimske Toplice,
- lokalna središča Jurklošter, Sedraž, Šentrupert, Vrh nad Laškim, Zgornja Rečica in Zidani Most,

- zdraviliški in wellness turizem v Laškem in Rimskih Toplicah in ostala turistično rekreacijskega območja.

(7) Predvidi se manjše širitve obstoječih proizvodnih con.

(8) Odprte in zelene površine – glede na prisotne kakovostne naravne predele in njihovo bližino do naselij se velik del ureditev navezuje na zeleni sistem krajine. Nosilni strukturi sta reka Savinja s pritoki in z obvodnim prostorom, vodotok Sava, druge zelene površine in utrjene površine v naseljih.

2.3.2 Omrežje naselij z vlogo in funkcijo posameznih naselij

14. člen

(omrežje naselij z vlogo in funkcijo posameznih naselij)

(1) Na območju OL je skladno z registrom prostorskih enot (RPE) opredeljenih 85 naselij: Belovo, Blatni Vrh, Brezno, Brodnice, Brstnik, Brstovnica, Bukovca, Curnovec, Debro, Doblalina, Dol pri Laškem, Gabrno, Globoko, Govce, Gozdec, Gračnica, Harje, Huda Jama, Jagoče, Jurklošter, Kladje, Klenovo, Konc, Kuretno, Lahomno, Lahomšek, Lahov Graben, Laška vas, Laško, Laziše, Leskovca, Lipni Dol, Lokavec, Lože, Mačkovec, Mala Breza, Male Grahovše, Marija Gradec, Marijina vas, Modrič, Mrzlo Polje, Obrežje pri Zidanem Mostu, Ojstro, Olešče, Padež, Paneče, Plazovje, Polana, Povčeno, Požnica, Radoblje, Reka, Rifengozd, Rimske Toplice, Sedraž, Selo nad Laškim, Senožete, Sevce, Slivno, Spodnja Rečica, Stopce, Strensko, Strmca, Suhadol, Šentrupert, Širje, Škofce, Šmihel, Šmohor, Tevče, Tovsto, Trnov Hrib, Trnovo, Trobni Dol, Trojno, Udmat, Velike Gorelce, Velike Grahovše, Veliko Širje, Vodiško, Vrh nad Laškim, Zabrež, Zgornja Rečica, Zidani Most in Žigon.

(2) Glede na hierarhijo naselij so naselja v OL:

- medobčinsko središče: Laško /po SPRS/ in občinsko središče Laško,
- pomembnejšo lokalno središče: Rimske Toplice,
- lokalna središča: Jurklošter, Sedraž, Šentrupert, Vrh nad Laškim, Zgornja Rečica in Zidani Most,
- ostala naselja.

(3) Laško se razvija kot medobčinsko in občinsko središče, ki je upravno, kulturno, izobraževalno in gospodarsko središče celotne občine, kot naselje s kvalitetno kulturno dediščino (ohranjanje in prenova naselbinske dediščine, varujejo se tudi ostale zvrsti kulturne dediščine, npr. grad Tabor z vplivnim območjem. Pospešuje se turistični in gospodarski razvoj, omogočijo se zadostne površine za industrijske, obrtne in druge dejavnosti ter nova delovna mesta. Realizirajo se nova območja za turizem in stanovanjsko gradnjo različnih tipov in gostot.

(4) Razvoj Rimskih Toplic kot pomembnega lokalnega središča temelji na: razvoju Rimskih Toplic kot urbanega naselja s centralnimi, proizvodnimi in servisnimi dejavnostmi; krepitvi Rimskih Toplic kot naselja s kvalitetno kulturno dediščino (ohranjanje in prenova naselbinske dediščine, varujejo se tudi ostale zvrsti kulturne dediščine, npr. zdravilišče s parkom); krepitvi družbene infrastrukture na nivoju socialne; krepitvi oskrbnih, storitvenih in poslovnih dejavnosti; uveljavitvi širšega območja naselja kot turistično-zdraviliškega in turistično-rekreativnega področja z izrabo obstoječih naravnih danosti in ustvarjenih razmer.

(5) Lokalna središča in manjša lokalna središča imajo naslednja izhodišča:

- razvoj Sedraža, Vrha nad Laškim, Jurkloštra, Šentruperta, Zgornje Rečice, Olešč in Laziš temelji na krepitvi oskrbnih in storitvenih funkcij ter potreb bivanja. Poudarjena je usmeritev ohranjanja obstoječih funkcij,
- pri urejanju naselij tega tipa ima prednost kvalitetni vidik urejanja naselij. Možno je urejanje lokalov in objektov za oskrbne in storitvene dejavnosti, ki sodijo v stanovanjsko območje. Pozornost se posveti sožitju urbane in ruralne funkcije.

(6) Ostala naselja v občini so opredeljena kot podeželska naselja, saj so pretežno ruralnega značaja. V njih sta prevladujoča programa bivanje in kmetijstvo. V teh naseljih je bistveno predvsem ohranjanje prebivalstva in možnosti za razvoj dejavnosti, ki so združljive s podeželskim bivalnim okoljem. Tu se ne predvidijo večje širitve območij za gradnjo, vendar se tem naseljem omogoči prostorski razvoj za potrebe lokalnega prebivalstva.

(7) Posebno vlogo v omrežju naselij in sistemu poselitve imajo območja s turističnim pomenom. Na teh lokacijah se turistična funkcija ohranja in ustrezno razvija ob upoštevanju specifičnosti posameznih turističnih dejavnosti in ob upoštevanju prostorskih potencialov in omejitev.

(8) Skladno z ZPNačrt-om ter na osnovi SPRS so bila vodilnim naseljem ter naseljem z razvojnimi možnostmi v OL določene funkcije in sicer na osnovi fizionomskih, morfoloških, funkcijskih meril in kazalcev:

- manjše mesto: Laško,
- druga urbana naselja: Zidani Most, Rimske Toplice, Jurklošter, Sedraž, Šentrupert, Vrh nad Laškim,
- podeželsko naselje: Reka, Laziše, Zgornja Rečica.

(9) Glede na funkcije lokalne uprave:

- medobčinsko in občinsko središče / upravno središče: Laško,
- sedež krajevne skupnosti: Krajevna skupnost Jurklošter, Krajevna skupnost Laško, Krajevna skupnost Marija Gradec, Krajevna skupnost Rečica, Krajevna skupnost Rimske Toplice, Krajevna skupnost Sedraž, Krajevna skupnost Šentrupert, Krajevna skupnost Vrh nad Laškim in Krajevna skupnost Zidani Most.

2.3.3 Temeljne smeri prometnega povezovanja naselij v občini in regiji

15. člen

(temeljne smeri prometnega povezovanja v občini in regiji)

(1) OL je umeščena južno od osi V. prometnega in energetskega TEN koridorja. S svojo lego OL predstavlja eno od možnih povezav tretje prometne osi. Nova razvojna os bo omogočala navezovanje tovornega in osebnega prometa vseh regij na tej osi na glavne prometne evropske smeri.

(2) Osnovno cestno prometno omrežje v občini predstavlja državni cesti G1-5 Celje–Zidani Most–Krško, G2-108 Zidani Most–Hrastnik in regionalne ceste R1-221 Šmarjeta–Hrastnik, R3-680 Rimske Toplice–Jurklošter–Dežno, R3-681 Laško–Breze–Šentjur, R3-744 Štore–Svetina–Laško in turistična cesta R3-933 Breg–Lisca–Jurklošter. Sekundarno cestno prometno omrežje tvorijo lokalne ceste.

(3) Predvidena je gradnja državne ceste G2-108 na odseku Hrastnik–Zidani Most–Radeče in deviacija ceste G1-5 Rimske Toplice–Zidani Most–Radeče, s čimer se bo izboljšala prometna povezanost OL. Za ta odsek je bil sprejet DPN.

(4) Glavna železniška proga Zidani Most–Celje povezuje občino s celotno Slovenijo ter širše.

(5) Na območju OL je načrtovana gradnja državnih kolesarskih povezav (DKP), ki tvorijo državno in regionalno omrežje kolesarskih povezav. DKP tvorijo hrbtenico kolesarskih povezav v občini, na katero se navezujejo lokalne kolesarske povezave. Obstoječe in nove kolesarske povezave se povezujejo in predstavijo kot povezan sistem v rekreativne in turistične namene. Kolesarsko omrežje na območju občine se načrtuje sočasno z načrtovanjem novih ali rekonstruiranjem obstoječih cestnih povezav. Za urejanje se v čim večji meri izkoristijo ustrezne ceste in poti, kmetijske poti, gozdne poti, nasipi in podobno. Omrežja se v naseljih navezujejo na obstoječe omrežje. V vseh pomembnejših naseljih je potrebno zagotoviti površine za varno odvijanje kolesarskega in peš prometa.

2.3.4 Druga za občino pomembna območja

16. člen

(druga pomembna območja)

Druga pomembna območja v OL so območja prepoznavnih naravnih kvalitet prostora (območja Nature 2000 (Posavsko hribovje, Gračnica, Savinja Celje–Zidani Most), ekološko pomembna območja, in naravne vrednote), območja ustvarjenih kvalitet prostora (območja kulturne krajine, naselbinske dediščine in ostale zvrsti kulturne dediščine: arheološka, memorialna, sakralna, stavbna in vrtnoarhitekturna dediščina), voda in obvodni prostor (Savinja s pritoki, Sava), območja mineralnih surovin (kamnolom apnenca Zidani Most, kamnolom dolomita v Rečici in nova lokacija Pojerje) in območja za obrambo (Malič nad Laškim – izključna in možna izključna raba).

17. člen

(območja urbanističnega načrta)

Urbanistični načrt se izdelava za Laško in Rimske Toplice.

2.4 Zasnova gospodarske javne infrastrukture lokalnega pomena

18. člen

(splošne določbe za razvoj gospodarske infrastrukture)

(1) GJI se bo razvijala v skladu s prostorskimi potrebami in potrebami gospodarskega razvoja. Občina razvija GJI tako, da je zagotovljena trajna, kakovostna in zadostna komunalna oskrba ter dostopnost, možnost za uravnotežen družbeni in prostorski razvoj ter možnost za postopno izenačevanje nivoja uslug in komunalnega standarda med urbaniziranimi in podeželskimi območji. Katastri in druge evidence gospodarske javne infrastrukture se dopolnjujejo ob vsakokratnih novogradnjah in rekonstrukcijah objektov, naprav in omrežij.

(2) Na območjih, ki bodo strateško načrtovani za bodoče novo opremljanje ali preurejanje, bo potrebna predhodna ali sočasna celovita ureditev GJI. Obnova infrastrukturne opreme bo načrtovana po načelu celovitosti opreme posameznih območij.

2.4.1 Prometna infrastruktura

19. člen

(cestno omrežje)

(1) Cestno omrežje OL tvorijo:

- glavna cesta G1-5 Celje–Zidani Most–Krško,
- glavna cesta G2-108 Zidani Most–Hrastnik,
- regionalna cesta R1-221 Šmarjeta–Hrastnik,
- regionalna cesta R3-680 Rimske Toplice–Jurklošter–Dežno,
- regionalna cesta R3-681 Laško–Breze–Šentjur,
- regionalna cesta R3-744 Štore–Svetina–Laško,
- regionalna cesta (turistična cesta) R3-933 Breg–Lisca–Jurklošter,
- lokalne ceste in poti.

(2) Na območju OL se načrtuje gradnja državne ceste G2-108 na odseku Hrastnik–Zidani Most in deviacija ceste G1-5.

(3) Preko območja občine se načrtuje ena izmed variant tretje razvojne osi, ki bo dodatno izboljšala prometno povezanost.

(4) Predvidena je rekonstrukcija in ureditve državnih cest:

- glavna cesta G1-5 Celje–Zidani Most–Krško, nov priključek na G1-5 pri Marija Gradcu z navezavo na lokalno cesto in nov priključek na G1-5 v Rimskih Toplicah z navezavo na regionalno cesto,
- regionalna cesta R3-680 Rimske Toplice–Jurklošter–Dežno z izbrano varianto,
- regionalna cesta R3-681 Laško–Breze–Šentjur,
- regionalna cesta (turistična cesta) R3-933 Breg–Lisca–Jurklošter.

(5) Prenovi se tudi druge dele omrežja državnih cest, na območjih naselij se v njihovem okviru gradijo povezovalne ceste in ustrezne ureditve za pešce in kolesarje. Uredi se križišča oziroma krožišča z navezavami lokalnih cest, rekonstrukcije oziroma novogradnje, ki naj omogočijo ustrezen dostop do obstoječih in novih poselitvenih območij ter do turističnih destinacij.

(6) Po potrebi se prenavlja in dograjuje lokalne ceste in poti. Ob rekonstrukciji in novogradnji lokalnih cest in javnih poti se v sklopu naselij uredijo hodniki za pešce, avtobusna postajališča in javna razsvetljava, ob pomembnejših prometnicah pa tudi kolesarske steze. V naseljih, kjer se bodo izvajali ukrepi za umirjanje prometa, varnost kolesarjev in pešcev, v območjih varstva kulturne dediščine, se bodo prometne ureditve podrejele varstvenim ciljem in kakovostnim značilnostim kulturne dediščine. Urbanistično pomembnejše ceste (ob katerih se

uredijo tudi pločniki in kolesarske steze) se praviloma opremijo še z drevoredi.

(7) Obvezno je varovati in zagotavljati optimalne koridorje obstoječih in predvidenih cest pred pozidavo.

20. člen

(omrežje kolesarskih poti in pešpoti ter drugih rekreacijskih poti)

(1) OL bo v vseh naseljih in izven poselitvenih območij zagotavljala površine za varno odvijanje kolesarskega in peš prometa. Izgrajujejo se državne in občinske kolesarske povezave.

(2) Na območju OL se zgradi omrežja kolesarskih stez in poti, ki se v naseljih navezujejo na obstoječe omrežje, pri novogradnjah cestnega omrežja in potekov skozi naselja se obvezno urejajo tudi kolesarske steze in poti.

(3) Z občinami Savinjske regije OL pripravlja regijski projekt kolesarskih povezav z nazivom »Kolesarske povezave v Savinjski regiji«, na podlagi katerega se bo izvedlo kolesarsko omrežje.

(4) Na območju OL je predvidena ureditev:

- glavne kolesarske povezave Celje–Laško, odsek G17 ob Savinji,
- glavne kolesarske povezave Laško–Zidani Most, odsek G17 ob Savinji,
- glavne kolesarske povezave Hrastnik–Rimske Toplice, odsek G18 ob državni cesti R1-221,
- javne poti za kolesarje Globoko–Jurklošter–Dežno.

(5) V okviru obstoječih cestnih povezav so opredeljene kolesarske povezave:

- Laško, Strensko, Rimske Toplice, Laško,
- Laško, Lahomno, Vrh nad Laškim, Laziše, Rimske Toplice, Strensko, Laško,
- Laško, Lahomno, Tevče, Mala Breza, Trobni Dol, Blatni Vrh, Marof, Jurklošter, Rimske Toplice, Strensko, Laško,
- Laško, Lahomno, Vrh nad Laškim, Velike Gorelce, Mišji Dol, Jurklošter, Polana, Sele, Lisca, Polana, Paneče, Rimske Toplice, Strensko, Laško,
- Laško, Kuretno, Govce, Zg. Rečica, Huda Jama, Sp. Rečica, Laško,
- Laško, Sp. Rečica, Huda Jama, Zg. Rečica, Šmohor, Slivno, Sp. Rečica, Laško,
- Laško, Jagoče, Svetina, Kanjuce, Šentrupert, Tevče, Marija Gradec, Laško,
- Laško, Jagoče, Pečovnik, Celjska koča, Požnica, Reka, Lahomno, Laško.

(6) Državne kolesarske povezave bodo izvedene kot samostojna kolesarska pot, kot kolesarska steza, kot kolesarski pas na vozišču ali pa bodo kolesarji vodeni z ustrežno prometno signalizacijo po državnih ali občinskih cestah skupaj z motornim prometom. Za njihovo urejanje se v čim večji meri izkoristijo ustrezne ceste in poti, nasipi, obstoječi nasipi ob vodotokih in podobno.

(7) Hodniki za pešce se dogradijo na vseh glavnih, regionalnih in posameznih lokalnih cestah na odsekih skozi naselja.

(8) Obstoječe in nove pešpoti, tudi tematske, konjeniške in podobne poti, se urejajo in povezujejo v povezan sistem pešpoti v rekreativne, turistične namene in v omrežje evropske pešpoti.

(9) Pripravi se enoten sistem označevanja vseh kategorij kolesarskih in peš povezav.

21. člen

(železniško omrežje)

(1) Skozi OL poteka glavna železniška proga Celje–Zidani Most. Predvidena je rekonstrukcija glavne železniške proge I. reda Zidani most–Celje za hitrosti 160 km/h. Na območju Zidanega Mosta je predvidena trasa hitre proge za hitrosti 250 km/h Sežana–Ljubljana–Dobova (trasa v proučevanju).

(2) Uredi se rekonstrukcija obstoječe proge in zavarovanje postaj s signalno varnostnimi napravami ter ureditev izven

nivojskega križanja železniške proge s cestnim omrežjem povod, kjer je to mogoče. Predvidi se ukinitve nivojskih križanj na lokaciji Trubarjeve ulice v Laškem, na območju naselja Marija Gradec, v Radobljah in na Globokem pri Rimskih Toplicah.

2.4.1.1 Mirujoči promet

22. člen

(mirujoči promet)

(1) V Laškem, Rimskih Toplicah in Zidanem Mostu je potrebno zgraditi in zagotoviti ustrezno število parkirnih mest.

(2) Ustrezno število parkirnih mest se izgradi v okviru javnih površin in v stanovanjskih soseskah, kar se zagotavlja z nivojskimi ureditvami (lahko tudi s parkirnimi hišami). Gradnja novih javnih in drugih objektov se pogojuje z ustreznim številom parkirnih mest za zaposlene in obiskovalce ter stanovalce.

(3) Parkirišča za avtodome se zagotavljajo v bližini turističnih destinacij in glavnih prometnih povezav. Parkirne prostore za avtodome se umešča tudi v območju kampov in v okviru turističnih kmetij ob upoštevanju območij varovanj, vizur in kulturne krajine.

(4) Parkirišča za avtobuse in tovorna vozila, njihovo servisiranje in garažiranje, se ureja izven stanovanjskih območij, in sicer v sklopu območij centralnih dejavnosti, gospodarskih con, ob prometnicah z navezavo na državne ali občinske ceste.

2.4.1.2 Letališče

23. člen

(letališče)

V OL ni letališča.

2.4.1.3 Javni potniški promet

24. člen

(javni potniški promet)

(1) Preko OL po glavni cesti G1-5 poteka proga medkrajevnega avtobusnega prometa Celje–Hrastnik. Le-ta ima 32 avtobusnih postajališč, in sicer na več lokacijah v Celju, Debrem, Laškem, Udmatu, Sevcah, Rimskih Toplicah, Breznu in Hrastniku.

(2) Primestni promet je organiziran znotraj OL z določenimi povezavami na glavno cesto Celje–Hrastnik, hkrati pa je organiziranih tudi nekaj povezav po obrobju OL. Manj pokrita dela sta severozahodni in južni del občine, prvi zaradi manjše poseljenosti in posledično manjše potrebe po javnem potniškem prometu, drugi pa zaradi konfiguracije terena, ki omogoča prehodnost samo v dolini reke Savinje.

(3) Železniška proga preko Zidanega Mosta povezuje Laško in Celje ter širše. Na območju OL je železniška postaja v Laškem, Zidanem Mostu in v Rimskih Toplicah.

2.4.2 Okoljska, energetska in komunikacijska infrastruktura

2.4.2.1 Oskrba s pitno vodo

25. člen

(oskrba s pitno vodo)

(1) OL bo zagotavljala stalno in kakovostno oskrbo s pitno vodo, tako da bo pri svojem razvoju ščitila vse vodne vire in izvajala gradnje novih ter prenove obstoječih delov vodovodnega sistema. Pri tem bo zagotovila oskrbo z vodo poseljenih območij v občini.

(2) Posamezna naselja se s pitno vodo oskrbujejo iz distribucijskega vodovoda ali iz lokalnih vodovodnih omrežij.

(3) V OL je dolgoročno predvideno vzdrževanje, dograjevanje, ureditev in modernizacija objektov obstoječega vodovodnega omrežja.

(4) Za zagotavljanje nemotene oskrbe naselij s pitno vodo v OL oziroma posameznih območij ali objektov se predvidi sočasna izvedba investicij z vidika izgradnje novih cevovodov, zajema dodatnih vodnih virov, rezervoarjev, črpališč ter obnova obstoječega vodovodnega omrežja v smislu večanja profilov cevovodov ter zamenjave dotrajanih materialov.

(5) Večji del razpršene poselitve, predvsem v višje ležečih predelih, je oskrbovana z vodo iz lastnih vodnih zajetij. Naselja, ki jih ne bo mogoče priključiti na sistem oskrbe z vodo iz javnega omrežja, se bodo oskrbovala preko lastnih zajetij, vendar je treba bodoči prostorski razvoj na teh območjih omejevati in uskladiti z drugimi dejavnostmi in rabami v prostoru.

2.4.2.2 Vodni viri

26. člen

(vodni viri)

Na območju OL so z odloki zavarovana vodovarstvena območja vodnih virov:

– Odlok o varstvu vodnih virov na območju Občine Laško (Uradni list RS, št. 38/99, 21/02),

– Odlok o varstvu vodnih virov "Kozarica" Šentjur pri Celju (Uradni list RS, št. 2/90, 15/96),

– Odlok o varstvenih pasovih vodnih virov na območju Občine Sevnica (Uradni list RS, št. 43/87, 16/91),

– Odlok o varstvenih pasovih virov pitne vode na območju Kala in Dola pri Hrastniku (Uradni Vestnik Zasavja, št. 1/85),

– Odlok o varstvenih pasovih in ukrepih za zavarovanje virov pitne vode na območju Občine Celje (Uradni list RS, št. 17/88, 30/94).

(6) V odlokih so določeni poleg območja zajetja naslednji varstveni pasovi:

– najožji, I. varstveni pas z najstrožjim režimom zavarovanja,

– ožji, II. varstveni pas s strogim režimom zavarovanja,

– širši, III. varstveni pas s higiensko tehničnim režimom zavarovanja.

2.4.2.3 Odvajanje in čiščenje odpadne vode

27. člen

(odvajanje in čiščenje odpadne vode)

(1) Za odvajanje in čiščenje odpadnih in fekalnih vod je zgrajeno kanalizacijsko omrežje v Laškem in Rimskih Toplicah in centralna čistilna naprava z zmogljivostjo 38000 PE v naselju Modrič pri Laškem. Manjše lastne komunalne čistilne naprave so predvidene v lokalnih centrih Zg. Rečica, Sedraž in Belovo - Brezno, Jurklošter, Vrh nad Laškim in Šentrupert.

(2) Dogradijo se obstoječi ter zgradijo novi sistemi odvajanja in čiščenja odpadne vode.

(3) Kanalizacijsko omrežje se razvija prvenstveno v širšem osrednjem delu občine, prednostno na območju strnjenih naselij.

(4) Na območju razpršene poselitve oziroma izven območij strnjenih naselij se predvidi odvajanje in čiščenje odpadne vode v individualnih in manjših sistemih za čiščenje odpadne vode. Vsi individualni in manjši sistemi morajo biti evidentirani in vključeni v sistem nadzora, zagotovljeno mora biti okoljsko sprejemljivo čiščenje ter odvoz ostankov blata. Do izgradnje kanalizacije in kjer ni planirana izgradnja javne kanalizacije se komunalne odpadne vode tako odvajajo ločeno od ostalih vod v male komunalne čistilne naprave ali nepretočne greznice.

(5) Odvajanje padavinskih voda je potrebno predvideti na tak način, da bo v čim večji možni meri zmanjšan hipni odtok padavinskih voda z urbanih površin (zadrževanje padavinskih voda pred iztokom v površinske odvodnike ali kanalizacijo). Na območjih, kjer geološka sestava omogoča ponikanje, se predvidi ponikanje padavinskih vod, vendar le ob izdelanem geološko geomehanskem poročilu.

2.4.2.4 Ravnanje z odpadki

28. člen

(ravnanje z odpadki)

(1) OL bo zagotavljala celovit sistem ravnanja z odpadki, v katerega bodo vključeni: vsa gospodinjstva, negospodarske in gospodarske dejavnosti. Na lokalni ravni se zagotovi izvajanje ločenega zbiranja komunalnih odpadkov na izvoru, v zbiralnicah nenevarnih frakcij (ekološki otoki) in v zbirnem centru. Organiziran bo odvoz odpadkov na Regijski center za ravnanje z odpadki v Celju, obdelava odpadkov in odlaganje oziroma odstranjevanje.

(2) Jugovzhodno od Laškega je umeščena obstoječa komunalna deponija Modrič, ki je v zapiranju – sanacija.

(3) Evidentira in sanira se divja odlagališča odpadkov, pripravi se sanacijske načrte ter izvaja ustrezne omilitvene ukrepe.

2.4.2.5 Oskrba z energijo

29. člen

(oskrba z energijo)

(1) Zasnova oskrbe OL z energijo bo temeljila na izhodiščih prihodnjega razvoja občine in energetskih konceptih, ki tak razvoj omogočajo.

(2) OL bo zagotavljala učinkovito in racionalno rabo energije na celotnem območju občine. Spodbuja se uporaba obnovljivih virov energije: lesna biomasa, sončna energija, geotermalna energija in druge.

2.4.2.6 Električna

30. člen

(električna)

(1) Elektroenergetsko infrastrukturo na območju OL sestavljajo:

– DV 2x110 kV Laško–Hrastnik–Trbovlje z oznako D-1017,

– DV 110 kV Laško–Podlog z oznako D-1019,

– DV 2x110 kV Selce–Laško z oznako D-1004,

– RTP 110/20 kV Laško,

– za razdeljevanje električne energije na manjših razdaljah služi napetostno omrežje z obratovalno napetostjo 20 kV.

(2) Na območju občine je predvidena rekonstrukcija obstoječega 110 kV daljnovoda: 1 x 110 kV DV Laško–Brestanica.

(3) Za razdeljevanje električne energije na manjših razdaljah služi napetostno omrežje z obratovalno napetostjo 20 kV.

(4) OL ohranja zahteve, ki izhajajo iz veljavnega plana, da se za izvajanje načrtovanih novih visokonapetostnih daljnovidov prednostno ohranjajo obstoječi koridorji, zato je potrebno upoštevati:

– elektroenergetske koridorje se praviloma združuje s koridorji ostale energetske in druge infrastrukture. Na pozidanih območjih oziroma stanovanjskih območjih in na območjih kulturne dediščine se prednostno predvidi kabliranje le-teh,

– na območjih arheološke kulturne dediščine se omrežja praviloma izvajajo nadzemno, če to s tehničnega vidika ni mogoče, so posegi možni šele po izvedbi predhodnih arheoloških raziskav v robnih delih območij arheološke kulturne dediščine; vsi posegi v zemeljske plasti pa morajo biti tlorisno in globinsko minimalizirani,

– pri razvoju energetskih sistemov se upošteva načela varstva bivalnega in drugega okolja in izboljševanja kakovosti prostora. Razvoj energetskih sistemov mora temeljiti na varčni in smotni rabi prostora ob ohranjanju in razvoju prostorskih potencialov za druge rabe prostora. Prostorski razvoj energetske infrastrukture se zagotavlja v skupnih infrastrukturnih koridorjih, pri čemer se teži k zmanjševanju njihovega števila,

– umeščanje energetskih objektov in naprav v prostor se načrtuje tako, da se, kolikor je le mogoče, upošteva značilne naravne prvine, kot so gozdni rob, podnožje pobočij, reliefne značilnosti ter vidnost naselij in značilne vedute, ter da se zagotavlja ohranjanje lastnosti varovanih objektov in območij kulturne dediščine,

– z uvajanjem novih tehnologij na področju prenosa in distribucije električne energije se maksimalno izkoristi obstoječe trase in infrastrukturne koridorje, nove pa načrtuje tam, kjer ni drugih možnih rešitev,

– pri prostorskem umeščanju se proučijo najugodnejši poteki tras, ki morajo poleg funkcionalno tehnoloških vidikov upoštevati prostorsko prilagojenost urbanemu razvoju in skladnost s prostorskimi možnostmi in omejitvami,

– predvideni elektroenergetski vodi in naprave se umeščajo s srednjeročnimi letnimi plani investicij z ozirom na kritične razmere v elektroenergetskem omrežju in v skladu z Razvojem elektrodistribucijskega omrežja (REDOS 2035).

2.4.2.7 Plinovodno omrežje

31. člen

(plinovodno omrežje)

(1) Prenosno plinovodno omrežje na območju OL sestavljajo:

– P231B; MRP Laško–MRP Pivovarna; premer 200 mm; 3 bar,

– P232B; od P231B v 0+961 – MP TIM; premer 125 mm; 3 bar,

– P233; Plinovod za Zdravilišče Laško; premer 80 mm; 3 bar,

– R23B; od C10001 do MRP Laško; premer 200 mm, 50 bar.

(2) Oskrba z zemeljskim plinom je izvedena v Laškem.

2.4.2.8 Obnovljivi viri

32. člen

(obnovljivi viri)

(1) Spodbuja se uporaba obnovljivih virov energije na celotnem območju OL, pri čemer se zagotavlja, da bodo objekti in ureditve prostorsko usklajeni, da bo njihova vizualna izpostavljenost čim manjša in da z njimi ne bodo povzročeni negativni vplivi na okolje.

(2) Na področju ogrevanja objektov in sanitarne vode se, ob obvezni uporabi ekološko sprejemljivih goriv (lahko kurilno olje, zemeljski plin in lesna biomasa), spodbuja uporaba obnovljivih virov ogrevanja (sončna elektrarna, geotermalno ogrevanje ipd). Usmerja se v izgradnjo nizko energijskih stavb, pasivnih stavb, sanacijo sistemov ogrevanja, namestitvev toplotnih črpalk za ogrevanje in pripravo sanitarne vode in namestitvev fotonapetostnih sistemov za pridobivanje električne energije iz sonca ter za ogrevanje sanitarne vode.

(3) Pri sistemih izrabe sončne energije za proizvodnjo elektrike in toplote imajo prednost postavitve sončnih elektrarn na objekte (ob upoštevanju varstvenih režimov), predvsem strehe objektov večjih razsežnosti. Sončne elektrarne na tleh se umešča samo na degradiranih površinah.

2.4.2.9 Komunikacijska infrastruktura

33. člen

(komunikacijska infrastruktura)

(1) V OL se zagotovita povečana mobilnost in povezanost s sistemom komunikacij. Zagotovi se internetne priključke za gospodinjstva, ki še nimajo dostopa do svetovnega spleta.

(2) V OL so izgrajeni zemeljski MK kabel na relaciji Tre-marje–Laško–Rimske Toplice in optični zemeljski kabel na relaciji Jurklošter–Mrzlo polje–Dežno ter 30 kanalni digitalni

sistem na relaciji Zidani Most–Trbovlje. Na območju občine so pretvorniki RTV na Strmci, Maliču, Zidanem Mostu in Jurkloštru. Predvidena je širitev komunikacijskega omrežja.

(3) Primarna telefonska centrala se nahaja v Laškem, lokalne centrale pa v Šentrupertu, Jurkloštru, Vrhu nad Laškim, Rimskih Toplicah in v Zidanem Mostu.

(4) Skladno s potrebami se izvede rekonstrukcija, posodobitev oziroma izgradnja novega telekomunikacijskega omrežja.

(5) Za umeščanje v prostor in gradnjo komunikacijske infrastrukture se prvenstveno uporabljajo površine obstoječega javnega dobra. Ker se v prihodnje pričakuje povečanje števila baznih postaj, je treba umestitev v prostor ter pokrivanje območja s signalom skrbno načrtovati predvsem zaradi naravnega okolja in izraženih krajinskih vrednot ter varovanih objektov in območij kulturne dediščine.

2.4.2.10 Druga področja GJI

34. člen

(pokopališča)

V OL je devet pokopališč v naslednjih naseljih: Laško, Rimske Toplice, Jurklošter, Šentrupert, Sedraž, Širje, Zgornja Rečica, Laziše ter Vrh nad Laškim. Predvidi se širitev pokopališča Laško.

2.4.2.11 Grajeno javno dobro

35. člen

(ureditev javnih površin v naseljih)

(1) V občinskem središču in večjih naseljih se uredi zeleni sistem (parki, zelenice, igrišča) in ohrani značilne mestne drevorede, zasaditve ter posamezno drevje in vzpostavi sistem javnih odprtih površin mesta (trgi, ploščadi). Uredijo se kolesarske poti in pešpoti.

(2) V vaških naseljih se ohranja osrednji vaški prostor. Po potrebi se vzpostavljajo novi »trgi«, parki in zasaditve. Ohranjajo se obstoječe zelene površine.

(3) Po naseljih in v mestnih soseskah se uredi otroška igrišča.

36. člen

(zasnova javnih površin zunaj naselij)

Vzpostavijo se rekreacijske površine, kolesarske poti in pešpoti v naravnem okolju. Tematske poti (sprehajalne, planinske, učne ipd.) povezujejo naravno in kulturno dediščino ter značilnosti v prostoru.

2.5 Okvirna območja naselij, vključno z območji razpršene gradnje, ki so z njimi prostorsko povezana

37. člen

(območja naselij)

(1) OL je do sprejetja tega odloka svoje težnje po prostorskem razvoju zagotavljala z veljavnim prostorskim planom iz leta 2002, kjer je v smislu uravnoteženega prostorskega razvoja poselitve usmerjala v območja, ki so bila opredeljena kot ureditvena območja naselij. Ta območja se ohranja in opredeli kot okvirna območja naselij (ON) v tem OPN.

(2) Na območju občine so določena okvirna območja naselij:

- Belovo: BE_1, BE_2
- Blatni Vrh: BL_1, BL_2
- Brezno: BR_1
- Brstovnica: ---
- Debro: DE_1, DE_2, DE_3
- Doblatica: DO_1, DO_2
- Dol pri Laškem: DL_1
- Gabrno: GA_1, GA_2
- Globoko: GL_1, GL_2, GL_3, GL_4, GL_5

- Gozdec: GO_1
- Gračnica: GR_1
- Harje: HA_1, HA_2, HA_3
- Huda Jama: HU_1
- Jurklošter: JU_1, JU_2
- Kladje: KL_1
- Konc: KO_1
- Kuretno: KU_1, KU_2
- Lahomšek: LA_1, LA_2, LA_3
- Laško: LAU_1
- Leskovca: LE_1
- Lahov Graben: LG_1
- Lahomno: LH_1, LH_2
- Laška vas: LV_1, LV_2
- Laziše: LZ_1
- Lože: --
- Mala Breza: MB_1, MB_2
- Male Grahovše: MG_1
- Mrzlo Polje: MP_1
- Marija Gradec: MR_1
- Marijina vas: MV_1
- Obrežje pri Zidanem Mostu: OB_1
- Ojstro: OJ_1, OJ_2
- Olešče: OL_1, OL_2, OL_3
- Paneče: PA_1
- Polana: PO_1, PO_2, PO_3, PO_4, PO_5
- Povčeno: PV_1, PV_2
- Radoblje: RA_1
- Reka: -
- Rifengozd: RF_1, RF_2
- Rimske Toplice: RIU_1, RI_1
- Sedraž: SE_1
- Slivno: SL_1
- Selo nad Laškim: SL_1
- Strmca: SM_1
- Strensko: SN_1
- Senožete: SO_1
- Spodnja Rečica: SR_1, SR_2, SR_3
- Stopce: ST_1
- Suhadol: SU_1
- Sevce: SV_1, SV_2
- Šentrupert: ŠE_1, ŠE_2, ŠE_3, ŠE_4, ŠE_5
- Širje: ŠI_1
- Škofce: ŠK_1
- Šmihel: ŠM_1
- Šmohor: ŠO_1, ŠO_2, ŠO_3
- Trobni Dol: TD_1
- Tevče: TE_1, TE_2, TE_3
- Trojno: TJ_1
- Tovsto: TO_1, TO_2
- Trnovo: TR_1, TR_2
- Udmat: UD_1
- Velike Gorelce: VE_1
- Velike Grahovše: VG_1, VG_2, VG_3
- Vrh nad Laškim: VL_1, VL_2
- Vodiško: VO_1
- Veliko Širje: VŠ_1, VŠ_2, VŠ_3
- Zabrež: ZA_1
- Zidani Most: ZM_1, ZM_2, ZM_3
- Zgornja Rečica: ZR_1, ZR_2, ZR_3
- Žigon: ŽI_1

(3) V naselja se v minimalnem obsegu vključujejo posamezni objekti na neposrednem robu naselij. Na območjih naselij, kjer so predvidene širitve v skladu s strateškim delom OPN in konceptualnim delom urbanističnega načrta, se v ta območja vključijo tudi posamični objekti razpršene gradnje.

38. člen

(razpršena gradnja)

Na območju OL se pojavlja razpršena gradnja, ki pomeni takšno razmestitev objektov, da med njimi ostajajo nepozidana

ali kmetijska zemljišča, to je gradnja z nizko gostoto naselitve ter s stihijsko ali parcialno ureditvijo naselij. Povečini gre za posamezne objekte ob strnjenih naseljih ali na novih lokacijah sredi kmetijskih zemljišč. Pogoste so tudi skupine objektov ob naseljih ali na ločenih lokacijah (vizualna degradacija) neustrezne namembnosti.

39. člen

(območja sanacije razpršene gradnje, ki se vključijo v naselje)

(1) Znotraj območja OL je opredeljenih več območij sanacije razpršene gradnje, ki se vključijo v območje obstoječega naselja. Kriteriji so določeni glede na prostorsko povezanost območja sanacije z obstoječim naseljem (funkcionalna in oblikovna), neracionalno izrabo prostora, vizualno degradacijo, negativne vplive na kulturno dediščino, naravne vrednote in biotsko raznovrstnost, ogrožanje vodnih virov, potencialno ogroženih območij ter nezadostno izrabljeno komunalno opremljenost.

(2) Območja sanacije razpršene gradnje, ki se vključijo v območje obstoječega naselja, obsegajo naslednje ON po posameznih naseljih:

- Belovo: BE_1
- Blatni Vrh: BL_1
- Doblatica: DO_1, DO_2
- Globoko: GL_3
- Gozdec: GO_1
- Gračnica: GR_1
- Harje: HA_2, HA_3
- Huda Jama: HU_1
- Jurklošter: JU_2
- Konc: KO_1
- Laško: LAU_1
- Leskovca: LE_1
- Lahomno: LH_1, LH_2
- Laška vas: LV_1, LV_2
- Laziše: LZ_1
- Mala Breza: MB_1, MB_2
- Male Grahovše: MG_1
- Mrzlo Polje: MP_1
- Marija Gradec: MR_1
- Marijina vas: MV_1
- Obrežje pri Zidanem Mostu: OB_1
- Olešče: OL_1, OL_2
- Paneče: PA_1
- Polana: PO_1, PO_2, PO_4, PO_5
- Povčeno: PV_2
- Rifengozd: RF_1, RF_2
- Rimske Toplice: RIU_1, RI_1
- Sedraž: SE_1
- Slivno: SL_1
- Selo nad Laškim: SL_1
- Strmca: SM_1
- Strensko: SN_1
- Senožete: SO_1
- Spodnja Rečica: SR_1, SR_3
- Stopce: ST_1
- Sevce: SV_1, SV_2
- Šentrupert: ŠE_1, ŠE_2, ŠE_3, ŠE_4, ŠE_5
- Širje: ŠI_1
- Škofce: ŠK_1
- Šmohor: ŠO_3
- Trobni Dol: TD_1
- Tevče: TE_1
- Trojno: TJ_1
- Trnovo: TR_1, TR_2
- Udmat: UD_1
- Velike Grahovše: VG_2, VG_3
- Vrh nad Laškim: VL_1, VL_2
- Vodiško: VO_1
- Veliko Širje: VŠ_2, VŠ_3
- Zabrež: ZA_1

- Zgornja Rečica: ZR_1
- Žigon: ŽI_1

40. člen

(območja sanacije razpršene gradnje, ki se opredeli kot novo naselje)

(1) Na območju naselja Šmohor se s sanacijo razpršene gradnje uredi novo naselje z oznako ON ŠO_1.

(2) Za vsa nova naselja se izdela OPPN.

41. člen

(ostala območja razpršene gradnje)

Razpršena gradnja se v izvedbenem delu OPN prikaže kot fundus objekta (informacija o dejanskem stanju) oziroma je brez oznake v grafičnem delu.

2.6 Okvirna območja razpršene poselitve

42. člen

(okvirna območja razpršene poselitve)

(1) Območja razpršene poselitve se pojavljajo predvsem na hribovitem območju v severnem in južnem delu OL. Območja razpršene poselitve na območju OL so vsa tista območja, ki niso zajeta v opredeljena območja naselij in so v primerjavi z njimi manj intenzivno poseljena. Morfologija poselitve ima značilnosti avtohtone poselitve, predvsem obstoječe kmetije ali kasnejše novogradnje, vendar so v tem območju tudi primeri razpršene gradnje. Na območju OL so območja poselitve z nizko gostoto poselitve, ki predstavlja avtohtoni vzorec poselitve. Predstavljajo jih predvsem:

- samotne kmetije, zaselki, razložena in raztresena naselja,
 - lovske, gozdarske kočice, planinski domovi,
 - objekti s posebnimi kulturnimi in simbolnimi pomeni (cerkve, kapelice, znamenja ipd.).
- (2) V manjšem obsegu se razpršena poselitev pojavlja tudi v dolinskem delu poselitve v okolici strnjene poselitve.

2.7 Usmeritve za razvoj poselitve in celovito prenavo

2.7.1 Notranji razvoj naselja

43. člen

(notranji razvoj naselij)

(1) Naselja se bodo praviloma razvijala navznoter, s pozidavo degradiranih, opuščanih in drugih prostih površin, ki jih po urbanistični in krajinski presoji ni potrebno ohranjati nepozidanih in ki jih ni smiselno ohranjati kot dele zelenih sistemov naselij. Notranji razvoj naselja ima prednost pred širjenjem na nova območja. Obstoječi opuščeni ali neprimerni objekti v naseljih se prenavijo ali nadomestijo z ustrežnejšimi, upoštevajoč namembnost in oblikovne značilnosti. Površine za gradnjo se določijo na območjih, ki imajo ustrezne naravne in ustvarjene razmere. Ob tem se zagotavlja uravnoteženo razmerje med grajenimi in zelenimi površinami v naselju in povezave z odprto krajino.

(2) Razvoj poselitve je potrebno osredotočiti na izboljševanje kakovosti prostorskih ureditev v obstoječih območjih poselitve. Za notranji razvoj naselij je pomembno:

- ustvarjanje nove kvalitetnejše rabe urbanega prostora,
- ustvarjanje nove kvalitetnejše strukture urbanega prostora,
- ohranjanje stavbne in naselbinske dediščine.

2.7.2 Prenova naselij

44. člen

(prenova naselij)

(1) Prenova ima prednost pred novogradnjo v naseljih, ki so del širše prostorske identitete in predstavljajo kvalitetno

stavbno dediščino še posebno, če imajo njeni deli kljub določenim degradacijam v zadostni meri ohranjene značilne sestavine. Načrtuje se ponovno ali novo primerno rabo obstoječe stavbne strukture in zgrajene infrastrukture.

(2) Prenova bo morala postati oblika urbanističnega urejanja naselja, ki poleg prostorskih ciljev vključuje tudi možnosti za gospodarski razvoj, reševanje socialnih problemov in kvalitetnejše bivanje ob upoštevanju vseh omejitev ter se izvaja v morfološko in funkcionalno zaokroženih območjih. S prenovo jeder, bivanjsko in funkcijsko neustreznih delov naselij ali posameznih stavb se mora ohranjati in izboljševati kakovost bivalnega okolja, vzpostavljati ponovno rabo opuščanih območij in sanirati degradirana območja. Prenova naj vključuje prenavo vseh delov in elementov naselij, ne le zaščitenih spomenikov. S prenovo se poiščejo in ponovno oziroma na novo izkoristijo notranje prostorske rezerve naselja, s čimer se omili širjenje naselja.

(3) Zagotovi se delna prenova naselij, ki so po merilih varstva kulturne dediščine opredeljena kot zavarovana vaška jedra.

(4) Prenova se zagotovi tudi v degradiranih območjih naselij, kjer naj se prenovijo razvrednotena območja in bolje izkoristijo neizkoriščene površine. Prenovijo in sanirajo se območja naselij, ki zaradi neustrezne komunalne opremljenosti obremenjujejo okolje. Prenova se osredotoča v izboljšanje kakovosti bivanja, predvsem s kvalitetnejšim urejanjem javnih površin in odprtega prostora v naseljih. Pri načrtovanju prenove je treba upoštevati ohranjeno identiteto naselja ali dela naselja in okoliške krajine.

(5) Ohranjajo in prenavljajo se jedra naselij in druge prostorsko ter programske najpomembnejše točke in predeli naselij. Kakovostni robovi naselij ter vidno izpostavljene lokacije (cerkve, gradovi ipd.), pasovi vegetacije, zelena območja ob vodotokih ipd. ter druge prostorske prvine, ki so pomembne za prepoznavnost naselja, se varujejo, tako da se vanje z novogradnjami ne posega, razen izjem, ki morajo biti strokovno utemeljene.

(6) Sanirajo (z vegetacijo, odstranitvijo ali sanacijo objektov ipd.) se neustrezni robovi vasi in objekti ter območja naselij, ki vidno degradirajo prostor.

(7) Naselja, katerih deli so opredeljeni za delno prenavo so:

- Harje: HA_1
- Jurklošter: JU_1
- Kladje: KL_1
- Laško: LAU_1
- Laška vas: LV_1
- Laziše: LZ_1
- Male Grahovše: MG_1
- Polana: PO_1, PO_2
- Rimske Toplice: RIU_1
- Sedraž: SE_1
- Slivno: SI_1
- Selo nad Laškim: SL_1
- Šentrupert: ŠE_1
- Velike Grahovše: VG_1, VG_2, VG_3
- Vrh nad Laškim: VL_1
- Zatrež: ZA_1
- Zidani Most: ZM_2, ZM_3
- Žigon: ŽI_1

2.7.3 Širitve, zaokrožitve, zgoščitve pozidave

45. člen

(širitve, zaokrožitve, zgoščitve pozidave)

(1) Prostorske možnosti za razvoj bo OL zagotavljala tudi s širitvami, zaokrožitvami in zgoščitvami naselij. Širitve poselitve se navezuje na zgoščanje in zaokrožanje poselitvenih območij z večjimi sklopi parcel ter vzporednimi izboljšavami prometnih povezav in komunalnih ureditev. Za območja širitve naselij so namenjene površine za načrtno usmerjanje poselitve, ki jih ni

mogoče zagotoviti z aktiviranjem prostih oziroma nezadostno izkoriščenih površin ali s prenovo površin znotraj naselja.

(2) OL načrtuje širitev naselij skladno s kriteriji iz državne strategije in s tem zagotavlja pogoje za razvoj stanovanjskih, gospodarskih in drugih zmogljivosti, za večjo socialno varnost, za večjo konkurenčnost naselja, za delovanje trga nepremičnin in za razvoj različnih poslovnih, turističnih in storitvenih dejavnosti.

(3) Razvoj naselij se usmerja ob upoštevanju meril in strokovnih podlag za poselitve. Širitve naselij se načrtujejo praviloma kot območja za kompleksno gradnjo, na dobro dostopnih lokacijah, ki nimajo pomembnejših okoljskih ali infrastrukturnih omejitev, v primerih zapolnjevanja in zaokrožanja obstoječih stavbnih zemljišč in predvsem na podeželju, tudi kot posamična stavbna zemljišča.

(4) Nova območja za pozidavo se lahko v omejenem obsegu načrtujejo na območjih, kjer bo zagotovljena dostopnost, organizirana infrastrukturna ureditev, ustrezno varovanje naravnih in kulturnih kakovosti prostora ter varstvo okolja.

(5) V vseh lokalnih središčih ali na ustreznih lokacijah v njihovi bližini je treba zagotavljati možnosti za stanovanjsko gradnjo, v večjih naseljih pa tudi za gospodarske in družbene dejavnosti ter šport in rekreacijo v povezavi z možnostmi za rekreacijo v naravi ob turistično zanimivih lokacijah.

(6) Počitniška gradnja naj se izvaja kot prenova notranjih rezerv naselij in ne kot nove širitve na nepozidane površine okrog naselij.

2.7.4 Razvoj dejavnosti po naseljih

46. člen

(razvoj dejavnosti po naseljih)

(1) V naselja se lahko umeščajo različne dejavnosti, s čimer se dosega mešanje funkcij bivanja in dela ter zmanjšanje števila in razdalje nujnih voženj. Rabe urbanih površin in dopustne dejavnosti se razporejajo tako, da so medsebojno združljive in ne motijo druga druge.

(2) Industrijske in druge proizvodne dejavnosti se umeščajo v obstoječe in predvidene gospodarske cone.

(3) Oskrbne, storitvene in družbene dejavnosti se usmerjajo v občinska in lokalna središča, kjer se jim zagotovi možnost dolgoročnega razvoja in dobra dostopnost (razvit javni potniški promet, kolesarske in pešpoti).

(4) OL bo uskladila in povezala ponudbo na področju kulture tudi za potrebe razvoja turizma. V občinskem središču so skoncentrirane dejavnosti na področju kulture (občinska knjižnica, kulturni dom, muzej). Kulturna dejavnost se bo primarno razvijala v občinskem središču in po potrebi v pomembnejših središčih.

(5) Stanovanja in z njimi združljive dejavnosti se umeščajo v območja, ki so pretežno namenjena za stanovanja ter spremljajoče in dopolnilne dejavnosti.

(6) V vaških naseljih so dopustne dejavnosti, povezane s kmetijstvom in dopolnilnimi dejavnostmi v kmetijstvu ter z bivanjem, po prostorsko-urbanistični preveritvi pa tudi druge dejavnosti, ki niso moteče za kmetijstvo in bivanje. Mogoč je razvoj centralnih dejavnosti (gasilski domovi, trgovine, kulturni in vaški domovi ipd, ki se načrtujejo predvsem v jedru naselja), družbenih dejavnosti (vrtci, šole, domovi občinskih dejavnosti), turističnih dejavnosti v navezavi na celovito ponudbo vasi in okolice (npr. apartmaji, kot objekt ali deli objektov za razvoj turizma na podeželju) ter mirna obrt in storitve, ki ne onesnažujejo okolja ter imajo vlogo dopolnilnih dejavnosti v bivalnem okolju.

2.7.5 Sanacija razpršene gradnje

47. člen

(sanacija razpršene gradnje)

(1) Na območjih razpršene gradnje se preprečuje nadaljnja razpršena gradnja.

(2) Zgošča in zaokroža se predvsem tista razpršena gradnja, ki ima možnost za ustrezno prometno in komunalno ureditev, oskrbo z urbanimi dejavnostmi in navezavo na prometno omrežje ter javni promet.

(3) Razpršena gradnja, predvsem posamične stanovanjske hiše zunaj naselij, se sanira s komunalnim opremljanjem, lahko pa tudi z zgoščevanjem, kjer je to urbanistično in krajinsko sprejemljivo.

2.7.6 Ohranjanje poselitve na območjih razpršene poselitve

48. člen

(ohranjanje območij razpršene poselitve)

(1) Na območjih, kjer je razpršena poselitev opredeljena kot avtohtoni poselitveni vzorec, se obstoječe gradnje ohranjajo, oblikovno in funkcionalno nadgrajujejo ter komunalno opremijo. Možna je gradnja novih objektov z enako ali združljivo namembnostjo glede na tipološke, morfološke in programske značilnosti območja razpršene poselitve. Pri načrtovanju objektov je potrebno upoštevati vzorec obstoječe razporeditve objektov, velikost objektov ter s tem ohranjati in razvijati kulturno krajino.

(2) Ohranja se razpršena poselitev, ki je tip poselitve, ki jo opredeljuje veliko število v prostoru razpršenih malih naselij, ki jih tipološko uvrščamo v razdrobljena, razpršena, raztresena, razpostavljena in razložena naselja kot del avtohtone poselitve. Znotraj opredeljenih enot razpršene poselitve bodo možni posegi skladno z določili za obravnavano EUP.

49. člen

(načrtovanje prostorskih ureditev in posegov v prostor zunaj območij naselij)

(1) Zunaj območja naselja se lahko načrtujejo naslednje prostorske ureditve in posamezni posegi v prostor, ki jih zaradi njihove funkcije ali drugih posebnosti ni mogoče urejati v naseljih in:

- ki neposredno služijo kmetijski, gozdarski ali turistični dejavnosti,
- ki so namenjeni opravljanju lokalnih gospodarskih javnih služb (gospodarska javna infrastruktura),
- ki so namenjeni splošni rabi (lokalno grajeno javno dobro),
- za izvajanje ukrepov na področju varstva okolja, ohranjanja narave in varstva kulturne dediščine ter ohranjanja prepoznanih značilnosti krajine,
- za namen športa in rekreacije,
- za rabo naravnih dobrin,
- za namene obrambe ter varstva pred naravnimi in drugimi nesrečami, kadar so te prostorske ureditve v pristojnosti občine.

(2) Izven naselij in opredeljenih območij stavbnih zemljišč se omogoča gradnja novih ali nadomestnih kmetij za kmetije, katerih razvoj temelji na obstoječih lokacijah ali v naseljih, kjer ni več razvojnih možnosti. Za potrebe kmetije je mogoča prenova oziroma posodobitev funkcionalnih objektov za kmetovanje in dopolnilne dejavnosti, tako da bo na kmetijah ter obdelovalnih površinah omogočen neoviran dostop do gospodarskih dvorišč.

(3) V izvedbenem delu OPN se opredelijo območja ureditev izven naselij, skladno z opredeljenimi kriteriji za načrtovanje na najboljših kmetijskih zemljiščih.

2.7.6.1 Urbanistično oblikovanje naselij

50. člen

(urbanistično oblikovanje naselij)

(1) Ohranja se prepoznavnost naselij kot celot. Arhitektur na prepoznavnost se ustvari z načrtnim notranjim razvojem in prenovo naselij. Poseben poudarek je na vzdrževanju oziroma vzpostavljanju kvalitete javnih površin kot prostora, kjer naj bi

se odvijalo družbeno dogajanje. Novi posegi znotraj navedenih območij in v njihovi neposredni okolici morajo dosledno upoštevati oblikovne in morfološke značilnosti območja. Ureditve v predvidenih območjih naj povzemajo strukturne značilnosti sosednjih območij. Višinski gabariti naj ne presegajo gabaritov obstoječe pozidave.

(2) Prenove in novogradnje se urbanistično in arhitekturno prilagajajo obstoječi kakovostni strukturi tako, da se zagotavlja tipološka enotnost. V območju jedra naselja se novi objekti prilagajajo tradicionalni strukturi, v vseh ostalih območjih pa je dovoljeno uvajanje sodobnih arhitekturnih principov oblikovanja, ki pa morajo biti v sozvočju z obstoječimi.

(3) Pri načrtovanju in urejanju podeželskih naselij se upošteva značilnosti tradicionalnega stavbarstva z namenom vzpostavljanja kakovostnih ambientov pokrajine in ohranjanja avtohtonih oblik poselitve. Varuje se robove naselij kot delov kulturne krajine.

2.7.6.2 Koncept prostorskega razvoja urbanih središč, za katera je izdelan urbanistični načrt

51. člen

(urbanistični načrti)

Za Laško in Rimske Toplice se prostorski razvoj načrtuje na podlagi urbanističnih načrtov.

52. člen

(zasnova razvoja naselja Laško)

(1) Koncept razvoja naselja:

– naselje se bo razvijalo skladno s svojo vlogo v omrežju naselij kot občinsko središče z večjim deležem stanovanjskih območij ter z zagotovljeno višjo stopnjo komunalne oskrbe in ukrepov za varstvo okolja,

– varuje se naselbinsko jedro naselja in značilne vedute v naselju. Poudarek je na vzdrževanju oziroma vzpostavljanju kvalitete javnih površin kot prostora, kjer naj bi se odvijalo družbeno dogajanje (trgi, peš površine, parki ...). Novi posegi morajo dosledno upoštevati oblikovne in morfološke značilnosti območja. Prenove in novogradnje se urbanistično in arhitekturno prilagajajo obstoječi kakovostni strukturi tako, da se zagotavlja tipološka enotnost. V območju naselbinskega jedra naselja se novi objekti prilagajajo tradicionalni strukturi. Pomemben prostorski poudarek v naselju je grad Tabor z vplivnim območjem. Nova gradnja v vplivnem območju gradu in v brežini nad trgom zaradi varovanja vedut, zelenih površin in osnovne prostorske zasnove naselja ni sprejemljiva,

– strukturo drobnega merila sestavljajo pretežno enodružinski stanovanjski objekti in v manjšem obsegu druge dejavnosti, umeščena je v vseh delih naselja. Vsa nova zazidava na pobočjih in vedutno izpostavljenih legah mora biti prilagojena terenskim razmeram. Obvezen je nizek višinski gabarit, slemena objektov pa vzporedna z daljšo stranico objekta in plastnicami terena. Ureditve v predvidenih območjih naj povzemajo strukturne značilnosti sosednjih območij. Višinski gabariti naj ne presegajo bistveno gabaritov obstoječe pozidave. V stanovanjskih območjih bo nižji gabarit, višji se predvidi v območjih centralnih dejavnosti. Pri zgostitvah obstoječe pozidave morajo biti posamične dopolnilne gradnje gabaritno in oblikovno vključene v dani prostor,

– pri posegih na prostih površinah in širitvah naselja je obvezno spoštovati osnovni koncept predlaganega razvoja, funkcije in namembnost opredeljenih območij ter zagotoviti dobro prometno povezanost med temi območji za avtomobilski, kolesarski in peš promet,

– prioriteto se uredi privlačnejše vstopne dele v naselje iz severne in južne smeri z ureditvijo zelenih površin in zasačitvijo ob glavni cesti ter z oblikovno privlačno in gabaritno usklajeno predvideno zazidavo,

– predvidi se sanacija degradiranih površin, namenjenih proizvodnim dejavnostim in razvijanje kvalitetnejšega prostora

znotraj obstoječe in predvidene stanovanjske gradnje ter krepitev in povezovanje centralnih dejavnosti,

- vzdolž levega brega Savinje se umesti samostojno kolesarsko stezo ter na ključnih lokacijah umesti terminale za kolesa (mestno jedro, avtobusna in železniška postaja),

- pred posegi se varuje obvodni prostor Savinje in pritokov in retencijske površine za ev. razlitiye vode iz vidika varstva pred poplavami, predvidijo se protipoplavni ukrepi.

(2) Koncept prometnega omrežja in javnega potniškega prometa:

- skozi naselje poteka glavna cesta G1-5. Nanjo se priključujeta regionalni cesti, v smeri proti Štoram R3-733 in v smeri proti Šentjurju R3-681,

- načrtovana je varianta 3. razvojne osi zahodno od Laškega, trasa je v preučevanju (povezava med avtocesto A1 Maribor–Ljubljana in A2 Ljubljana–Obrežje pri Novem mestu),

- glavna cesta G1-5, ki poteka skozi naselje, bi bila z izgradnjo 3. razvojne osi razbremenjena tranzitnega prometa. V južnem delu Laškega je predvidena nova cestna povezava z umestitvijo novega mostu čez Savinjo z navezavo na lokalne ceste,

- s širitvijo poselitve se bodo izgrajevale dovodne ceste ter izvajale sanacije na obstoječem omrežju. Lokalno cestno omrežje je potrebno rekonstruirati in dopolniti v območjih notranjega razvoja. Prednostno se omrežje cest opremi s peš in kolesarskimi povezavami in peš površinami,

- pri površinah za mirujoči promet je potrebno zagotoviti ustrezen obseg in obliko površin,

- javni avtobusni promet poteka kot medkrajevni promet in kot primestni promet znotraj Občine Laško,

- v naselju je železniška postaja. Dolgoročno je predvidena posodobitev oziroma rekonstrukcija daljinske železniške povezave mednarodnega pomena za hitrosti do 160 km/h.

(3) Koncept urbanističnega in arhitekturnega oblikovanja:

- osnovno vodilo pri oblikovanju naselja je ohranjanje historičnega jedra in značilnih vedut v naselju ter kvalitetnih grajenih in naravnih prostorov. Poseben poudarek je na vzdrževanju oziroma vzpostavljanju kvalitete javnih površin kot prostora, kjer naj bi se odvijalo družbeno dogajanje. Novi posegi znotraj navedenih območij in v njihovi neposredni okolici morajo dosledno upoštevati oblikovne in morfološke značilnosti območja. Na vseh enotah in območjih kulturne dediščine se upoštevajo pogoji spomeniško varstvene službe,

- ureditve v predvidenih območjih naj povzemajo strukturne značilnosti sosednjih območij, višinski gabariti naj ne presegajo bistveno gabaritov obstoječe pozidave. V stanovanjskih območjih bo nižji gabariti, višji se predvidi v območjih centralnih dejavnosti.

(4) Koncept zelenega sistema naselja:

- ohranja se obstoječe zelene in parkovne površine v mestu, vključno s posameznimi zelenicami. Ohrani in razvije se območje za športne in rekreacijske dejavnosti v severnem delu Laškega v navezavi s športnimi in rekreacijskimi površinami na obeh bregovih Savinje, ki so med seboj povezane z mostovi. Večje zelene površine se namenijo na levem bregu Savinje v navezavi na kompleks Thermane in območje rekreacije. V urbanem območju je premalo otroških igrišč z različno vsebino, predvidi se umeščanje le-teh,

- vzpostavijo in ohranijo se zeleni pasovi ob Savinji (parkovne in druge zelene površine) ter zeleni tamponi na stiku med območji proizvodnih dejavnosti ter območji stanovanj in centralnih dejavnosti. Pomembne so tudi druge manjše zelene, parkovne površine, ki pomembno členijo mestni prostor in jih je treba varovati pred pozidavo,

- predvidi se vzpostavitev zelenega sistema, povezovalnih poti, promenadnih ulic, vključevanja reke Savinje s pritoki, cest, obstoječih novih stanovanjskih območij ter pravilnim umeščanjem dejavnosti. Večji poudarek in pomen dobi peš in kolesarska povezava ob Savinji. Predvidi se dodatna ureditev za kolesarske steze in zasaditev drevoredov, zlasti ob javnih ulicah in glavni cesti. Vmesne zasaditve drevoredov se predvidijo tudi na površinah za mirujoči promet,

- na obrežnem pasu Savinje naj se ohrani ali se s saditvijo avtohtonih grmovnih in drevesnih vrst ponovno vzpostavi zveznost obvodne vegetacije ter njena pestra vrstna in višinska strukturiranost,

- vzdolž brežin vodotokov naj se za preprečevanje širitve alohtonih (invazivnih) vrst, predvsem robinije, japonskega dresnika, itd., zagotovi in nato vzdržuje pestra strukturiranost rastišču primerne avtohtone obrežne vegetacije. Morebitno širjenje invazivnih vrst na območju, kjer se izvajajo posegi, se omeji z njihovim sprotnim odstranjevanjem. Na delih brežin, ki jih že poraščajo invazivne vrste, se začne z izvajanjem ukrepov za njihovo odstranitev,

- v turistične namene se reka Savinja, ki ima z vidika varstva narave status naravne vrednote in območja Natura 2000, predstavi kot prepoznaven naravni dejavnik v prostoru.

(5) Koncept prostorskih ureditev, ki se nanašajo na varstvo okolja

- ima izgrajeno javno kanalizacijsko omrežje, ki je vezano na obstoječo centralno čistilno napravo. Omrežje se rekonstruira oziroma dogradi, kjer je to potrebno,

- odpadki se zbirajo ločeno in odvažajo v Regijski center za ravnanje z odpadki v Celju,

- hrupu so izpostavljena predvsem območja ob glavni cesti in ob železnici. Na območju, kjer se stikata stanovanjska pozidava in proizvodne dejavnosti se predvidijo območja urejenih zelenih površin – zeleni pas z gosto zasaditvijo.

(6) Lokalni energetski koncept:

- na območju UN je izgrajeno javno plinovodno omrežje (prenosno in distribucijsko). V čim večji meri se kot energent ogrevanja pri novogradnjah ali rekonstrukcijah uporabi plin v kombinaciji z obnovljivimi viri energije.

(7) Koncept opremljanja z gospodarsko javno infrastrukturo:

- obstoječe naselje je opremljeno z gospodarsko javno infrastrukturo (elektro omrežje, javni plinovod, javni vodovod, javno kanalizacijsko omrežje, komunikacijsko omrežje). Za širitve poselitve kakor tudi za izboljšanje pogojev za bivanje in delo se predvidi ustrezna dograditev oziroma prenova omrežja.

(8) Koncept podrobnejše namenske rabe prostora:

- območja za stanovanja so umeščena pretežno v severozahodnem in jugovzhodnem delu UN, stanovanjska pozidava je strnjena v starem mestnem jedru, v Spodnji Rečici, Debru, Marija Gradcu, Rožniku in Podhumu z lego na pobočjih in reliefno razgibanem terenu. Večstanovanjski objekti so umeščeni v Debru in v jugozahodnem delu UN ob Rimski cesti ob vstopu v Laško z južne strani. Prostostoječe enodružinske stanovanjske hiše se nizajo v višje ležečih delih Debra, Spodnje Rečice ter v Podhumu in pod Rožnikom. Možnost za enodružinsko gradnjo se predvidi na območjih pod Rožnikom, jugovzhodno od marijagraškega ovinka, zahodno od Debra in manjše zapolnitve v Spodnji Rečici ter v Jagočah,

- centralne dejavnosti so skoncentrirane v starem mestnem jedru in v okviru oskrbnih centrov stanovanjskih sosesk. Večji kompleks trgovske dejavnosti je umeščen med glavno cesto in Savinjo južno od bencinskega servisa. Na območju Debra v navezavi na športno dvorano umeščena osnovna šola z igrišči ter površinami za širitev. Ob severnem vstopnem delu v Laško se predvidijo površine za nove centralne dejavnosti,

- proizvodne dejavnosti so skoncentrirane na območju obstoječih proizvodnih kompleksov v dolini vodotoka Rečice, v Spodnji Rečici, Podšmihelu in Laškem. Po obsegu velik kompleks predstavlja območje pivovarne pred marijagraškim ovinkom neposredno ob Savinji,

- območje za turizem – kompleks zdravilišča obsega območje severno in južno od izliva Rečice v Savinjo, umeščen neposredno med glavno cesto in Savinjo. Druga območja so opredeljena v okviru manjših nastanitvenih objektov. Na levem bregu Savinje se predvidijo nove površine namenjene za zdraviliški turizem,

- zelene površine obsegajo površine za oddih in rekreacijo na območju šolskega kompleksa v Debru, park ob

Zdravilišču in informacijskem centru, druge urejene površine in površine za pokopališče južno od Sv. Krištofa. Ob levem bregu Savinje ter južno in zahodno od Debra se predvidijo nove zelene površine – površine za oddih, rekreacijo in šport.

53. člen

(zasnova razvoja naselja Rimske Toplice)

(1) Koncept razvoja naselja:

– naselje se z zapolnitvijo enklav razvija ob glavni osi, ki povezuje Šmarjeto, Ogeče in kompleks Toplic, – razvoj naselja se usmerjanja v turistične in zdraviliške dejavnosti. Krepi se predvsem notranji razvoj naselja.

(2) Koncept prometnega omrežja in javnega potniškega prometa:

– znotraj naselja se umesti nova osrednja prometna komunikacija. Podaljša se Aškerčeva cesta do priključka z Zdraviliško cesto. V Šmarjeti se zgradi nov most čez Savinjo. Pri železniški postaji se izgradi nov most, stari most se odstrani,

– cestne povezave se uredijo tako, da bodo zagotavljale prometno varnost, preglednost in dostopnost. Prednostne so ureditve priključkov do obstoječega bazenskega kompleksa, zdraviliškega kompleksa Toplic, priključek v naselje Rimske Toplice iz regionalne ceste, dovoz do vile Savinjski dvor ter dostop do vasi Senožete. Morebitna rekonstrukcija ceste na območju varovanega vrtno arhitekturnega spomenika Rimske Toplice – Zdraviliški park (EŠD 7906) ne sme negativno vplivati na varovane lastnosti parka, njegovo zasnovi in grajene ter naravne elemente,

– v bližini obstoječega bazenskega kompleksa se uredi avtobusna postaja, vzdolž nove cestne povezave skozi naselje pa se uredijo postajališča za mestni javni prevoz. Ob regionalni cesti se v Šmarjeti ali ob priključku v naselje Rimske Toplice zgradi bencinski servis.

(3) Koncept urbanističnega in arhitekturnega oblikovanja

– v ožjem območju centralnih dejavnosti, turizma in proizvodnih dejavnosti naj se glede na tehnološke zahteve umeščajo objekti kompleksnih ali sestavljenih zasnov. S tlorisno členitvijo ali členjenim oblikovanjem fasade in razgibanim oblikovanjem streh naj se prilagajajo prostorskim in arhitekturnim značilnostim lokacije,

– Aškerčeva cesta se preuredi v promenado v smeri SZ proti JV, kot dvostranska cesta z dvostranskim bočnim parkiranjem, zelenim pasom z drevoredom, kolesarsko stezo ter pločnikom. Med objekti se uredijo manjši trgi. Nasproti gasilskega doma se oblikuje večji osrednji trg. Ob promenadi so predvideni poslovno servisni objekti ter objekti, kot so mestni hotel, mestna kavarna in slaščičarna, pošta, banka in drugi,

– jugovzhodno od osnovne šole je predvidena širitve osnovnošolskega kompleksa za potrebe izgradnje telovadnice, pri čemer se ne smejo zmanjšati zunanje odprte površine, športna igrišča in zelenice,

– območje južno od Aškerčeve ceste je namenjeno trgovskim in servisnim dejavnostim. V pritličjih obstoječih stanovanjskih blokov je možna umestitev storitvenih dejavnosti. Na mestu obstoječega parkirišča se zgradi več etažna poslovna garažna hiša, z izkoristkom konfiguracije terena,

– območje Zdraviliške ceste v izteku promenade, zahodno od osnovne šole, je namenjeno oskrbovanim stanovanjem za starejše občane. Objekti naj se prilagajajo arhitekturnim značilnostim območja in konfiguraciji terena. Umeščeni naj bodo tako, da ne zakrivajo pogledov na cerkev Lurd ali ustvarjajo nove dominante v prostoru. Obvezna je vključitev kovačnice v kompleks,

– severno od območja za starejše občane je območje za poslovno storitvene in stanovanjske dejavnosti. Parterji objektov se namenijo poslovno storitvenim dejavnostim, višja nadstropja stanovanjskim. Za njimi se zgradijo enostanovanjski objekti,

– severno in južno od predvidene regulacije potoka lčna se uredi območje za obrtno servisne dejavnosti, ostale površine se namenijo stanovanjski dejavnosti z dopolnilno vsebino,

– v območju starega jedra Šmarjete se razvija dejavnost gostinstva in nujenja prenočišč za mlade družine in mladino. Poslovne dejavnosti se razvijajo v parterjih obstoječih stanovanjskih objektov. Uredi se osrednji cerkveni trg okoli župnijske cerkve sv. Marjete z ureditvijo tlakovanih površin, vodnjaka, skulptur ter informacijskih plošč. Po preselitvi dejavnosti zdravstvenega doma se obstoječi objekt zdravstvenega doma nameni za nastanitvene dejavnosti,

– vzhodno od Šmarjete se ob Savinji že nahajajo športna igrišča. Na tej lokaciji se razvije turistično športno rekreacijski kompleks (odprta igrišča, brez objektov), ki lahko omogoča tudi storitev kampiranja. Ob Savinji se uredi pešpot z dostopi do vode in počivališči,

– v območju obstoječega bazenskega kompleksa ob Savinji je možna gradnja manjšega prenočitvenega objekta ter umestitev novega poslovno garažnega objekta ob priključku na glavno cesto,

– območje toplic predstavlja zaključeno območje na jugu mesta in je sestavni del zelenega obroča mesta. V območju so možne rekonstrukcije in gradnje novih objektov za zdraviliško, gostinsko in turistično dejavnost,

– v območjih prenove obeh jeder naselij Šmarjeta in Ogeče se zagotavlja omejen razvoj znotraj obstoječih prostorskih okvirjev. Upošteva in ohranja se značilne strukture vaškega naselja, kot so cestna mreža, strnjena pozidava, gabariti, ki ne presegajo P+1+M, notranja dvorišča in arhitekturna tipologija vaške naselbine, ki se postopno razvija v mestno v obliki obcestne pozidave, usmeritev fasad na ulico in širših dostopov,

– širitve naselja niso predvidene. Razvoj naselja naj se usmeri v zgostitev notranje strukture,

– za vse posege v območju zdraviliškega parka je potrebno pridobiti kulturnovarstvene pogoje in soglasje Zavoda za varstvo kulturne dediščine Slovenije OE Celje.

(4) Koncept zelenega sistema naselja

– ohranja se obstoječi zeleni obroči mesta v obliki gozdnega roba, obstoječo vegetacijo znotraj naselja ter zelene površine ob potokih in reki Savinji. Prioritetno se vsi evidentirani viri termalne vode, kjer to dopuščajo prostorske možnosti ali narava izkoriščanja vode, uredijo kot javne urejene površine v obliki parka ali trga,

– na obrežnem pasu Savinje naj se ohrani ali se s saditvijo avtohtonih grmovnih in drevesnih vrst ponovno vzpostavi zveznost obvodne vegetacije ter njena pestra vrstna in višinska strukturiranost,

– vzdolž brežin vodotokov naj se za preprečevanje širitve alohtonih (invazivnih) vrst, predvsem robinije, japonskega dresnika, itd., zagotovi in nato vzdržuje pestra strukturiranost rastišču primerne avtohtone obrežne vegetacije. Morebitno širjenje invazivnih vrst na območju, kjer se izvajajo posegi, se omeji z njihovim sprotnim odstranjevanjem. Na delih brežin, ki jih že poraščajo invazivne vrste pa se začne z izvajanjem ukrepov za njihovo odstranitev,

– v turistične namene se reka Savinja, ki ima z vidika varstva narave status naravne vrednote in območja Natura 2000 predstavi kot prepoznaven naravni dejavnik v prostoru.

(5) Koncept prostorskih ureditev, ki se nanašajo na varstvo okolja

– za varstvo pred poplavlami Šmarjete je potrebna regulacija potoka lčna ob regionalni cesti Hrastnik–Rimske Toplice ter skozi naselje Šmarjeta.

(6) Lokalni energetske koncept

– učinkovita raba energije naj se izvaja skladno z Lokalnim energetske konceptom, ki je bil izdelan za celotno območje občine (Lokalni energetske koncept, Eco-consulting, marec 2008),

– geološka zgradba izkazuje velik potencial za izkoriščanje geotermalne energije.

(7) Koncept opremljanja z gospodarsko javno infrastrukturo

– oskrba novih objektov z električno energijo se zagotavlja iz obstoječih transformatorskih postaj in z gradnjo novih s pripa-

dajočim srednje in nizko napetostnim omrežjem. Obstoječe TP se prestavijo, če ovirajo možnost razvoja območja. Vsi obstoječi in predvideni novi vodi se kabliirajo na celotnem območju UN,

– vse novogradnje se priključijo na obstoječe in predvideno vodovodno omrežje,

– kanalizacijski sistem na območju Rimskih Toplic se segmentno povezuje in dograjuje na območjih, kjer kanalizacije še ni. Meteorne vode se odvajajo ločeno v površinske vodotoke ali ponikovalnice. Novi objekti se priključujejo na obstoječo in predvideno kanalizacijsko omrežje. V primeru nezadostnih kapacitet se omrežje dogradi oziroma rekonstruira,

– na območju novo zgrajenih objektov, kjer še ni zgrajenega razvoda kablesko razdelilnega sistema, se dogradi v podzemni izvedbi iz obstoječega kablesko razdelilnega sistema ter v skladu z napredkom tehnike.

(8) Koncept podrobnejše namenske rabe prostora

– širitve naselja, notranji razvoj naselja in prenove območij se bodo urejali na podlagi občinskih podrobnih prostorskih načrtov, ki se sprejmejo posebej za vsako enoto urejanja prostora, kjer je to predvideno,

– PIP na območju UN Rimske Toplice so oblikovani skupno za tiste enote, ki imajo enako namensko rabo prostora v različnih delih naselja Rimske Toplice.

2.8 Usmeritve za razvoj v krajini

2.8.1 Usmeritve za razvojna območja za posamezne dejavnosti, vezane na naravne vire

54. člen

(usmeritve za razvoj v krajini)

(1) Usmeritve so izdelane za razvojna območja za posamezne dejavnosti, ki so vezane na naravne vire: kmetijstvo, gozdarstvo, vode, naravne vrednote in biotska raznovrstnost, turizem in rekreacijo ter mineralne surovine. Razvoj dejavnosti v krajini, ki so vezane na naravne vire se načrtujejo na tistih območjih, kjer za razvoj najbolj ugodni pogoji. Dejavnosti v krajini se načrtujejo na način, da se z razvojem ohranja obstoječe krajinske značilnosti in krajinsko topologijo, da se zagotavlja trajno izkoriščanje naravnih virov in naravnih dobrin, da se preprečuje zaraščanje kmetijskih površin, s čimer se ohranja kmetijska raba oziroma kmetijska proizvodnja in z njo povezana kulturna krajina ter da se ob sočasnem gospodarskem razvoju in razvoju poselitve zagotavlja vzdržna raba prostorskih potencialov.

(2) Na celotnem območju OL se prostorska razmerja med posameznimi rabami v krajini ohranjajo (kmetijske, gozdne površine).

(3) Cilji prostorskega razvoja krajine so:

– ohraniti prepoznavnost kulturnih in naravnih kakovosti krajine,

– izkoristiti in vzdrževati potencial za sedanje in prihodnje dejavnosti v krajini,

– zagotoviti varno, privlačno in prijetno bivalno okolje.

2.8.1.1 Zasnova kmetijstva

55. člen

(zasnova kmetijstva)

(1) Strateški cilji razvoja kmetijstva so: vzdrževanje in oblikovanje kulturne krajine, ohranitev poseljenosti, ohranitev kmetijske pridelave, zagotavljanje primerne dohodka za kmetije.

(2) OL bo ohranjala kmetijska zemljišča z visokim pridelovalnim potencialom kot vir za izvajanje gospodarske dejavnosti in spodbujala kmetijsko rabo zemljišč zaradi ohranjanja kakovosti kulturne krajine. Ključne usmeritve za razvoj kmetijstva v občini so:

– spodbujanje osnovne kmetijske proizvodnje v smislu spodbujanja vlaganja v objekte, novo tehnologijo in izboljšavo zemljišč (živinoreja, sadjarstvo, ekološka in integrirana pridelava hrane),

– ohranjanje in spodbujanje naravi prijaznega kmetijstva, tj. spodbujanje obnove travniških sadovnjakov in pridelave sadja, spodbujanje integriranega poljedelstva in vrtnarstva, uvajanje paše na kmetijah,

– spodbujanje sonaravnega in ekološkega kmetovanja,

– spodbujanje razvoja čebelarstva,

– usmeritev v razvoj dopolnilnih dejavnosti na kmetijah.

(3) Zasnova kmetijskih površin opredeljuje najboljša in druga kmetijska zemljišča. Na območjih s slabšim pridelovalnim potencialom se razvija dopolnilne programe in kmetijsko dejavnost povezuje z vzdrževanjem kulturne krajine, preprečevanjem zaraščanja, promocijo in kvalitetno rabo kulturne dediščine ter trajnostno naravnim turizmom. Na območjih prepoznanih kulturnih in simbolnih vrednosti kulturne krajine pa se ohranja obstoječo kmetijsko rabo in krajinske vzorce.

(4) Na območjih s slabšimi pridelovalnimi razmerami (hribovita, strma in slabše dostopna območja) je potrebno spodbujati kmetijsko rabo v smislu preprečevanja zaraščanja in opuščanja kmetijske dejavnosti. Na kmetijah se razvija dopolnilne dejavnosti in trajnostno naravnani turizem, kmetijstvo se preusmerja v integrirano in ekološko pridelavo.

(5) Na najboljših kmetijskih zemljiščih, ki predstavljajo temelj proizvodnje hrane, je mogoča predvsem kmetijska raba. Trase infrastrukturnih objektov naj se usmerjajo na najboljša kmetijska zemljišča le, ko so izčrpane vse druge možnosti, pri čemer se jih naj prizadene v čim manjši meri. Druga kmetijska zemljišča je mogoče v skladu z usmeritvami tega dokumenta predvideti tudi za nekmetijske namene. Na kmetijskih površinah se lahko izvajajo agromelioracije in druge zemljiške operacije skladno s predpisi, ki urejajo kmetijska zemljišča. Na območjih, ki imajo status naravne vrednote ali so pomembna z vidika ohranjanja biotske raznovrstnosti naj se agromelioracije in druge zemljiške operacije izvaja ob upoštevanju varstvenih usmeritev, s katerimi se bo zagotavljalo ohranjanje njihovih lastnosti.

(6) Nove infrastrukturne objekte se umešča v kmetijski prostor tako, da se najmanj prizadene najboljša kmetijska zemljišča. Pri umeščanju ali rekonstrukcijah linijskih objektov se v čim večji meri izkoristijo obstoječe ceste in poti. Trase infrastrukturnih objektov naj se v čim večjem obsegu izogibajo posegom v območja sklenjenih kmetijskih površin, zlasti najkvalitetnejših njivskih površin, hkrati pa naj se z novimi posegi ne drobi posestna struktura.

2.8.1.2 Usmeritve za razvoj gozdarstva in varstvo gozdov

56. člen

(zasnova gozdarstva)

(1) Zasnova gozdnih površin opredeljuje poleg večnamenskih lesno-proizvodnih gozdov še varovalne gozdove in gozdove s posebnim namenom. Kot varovalni gozdovi so razglašeni tisti gozdovi, ki v zaostrenih ekoloških razmerah varujejo sebe, svoje zemljišče in nižje ležeča zemljišča, pa tudi tisti gozdovi, pri katerih je izjemno poudarjena katerakoli druga ekološka funkcija.

(2) Za omogočanje gospodarske rabe gozdov s poudarjeno lesno-proizvodno funkcijo se zagotavljajo dostopi do gozdnih zemljišč, pri čemer je odpiranje gozdov z gozdnimi cestami in vlakami potrebno uskladiti in pridobiti soglasje pristojnega Zavoda za gozdove.

(3) Na območjih z gozdom se ohranjajo sklenjene gozdne površine, zlasti v predelih zaraščajočih površin pa se ustvari razvojne možnosti za kmetijstvo in poselitve. V kmetijski krajini, kjer se gozd prepleta s kmetijskimi površinami in poselitvijo, se varuje gozdne otoke in gozdne koridorje.

(4) OL bo ohranjala gozdove, ki so naravni vir in naravno bogastvo, ob hkratnem upoštevanju razvojnih potreb gozdarstva in drugih dejavnosti, ki imajo v gozdu oziroma gozdnem prostoru svoj interes. Posegi na dejavnosti v gozdnem prostoru, ki onemogočajo zagotavljanje ekoloških, socialnih in proizvo-

dnih funkcij gozda ali poslabšujejo možnosti njihovega uresničevanja, niso dopustne.

(5) Pri načrtovanju površin osnovnih namenskih rab stanovanj, proizvodnih dejavnosti in ostalih vrst rab, v katerih so prisotni bivalni, gospodarski, infrastrukturni ali športni objekti, ob površinah obstoječe osnovne namenske rabe gozda, je potrebno vzdolž površin osnovne namenske rabe gozda načrtno predvideti odmik, ki zagotavlja predvsem varnost ljudi in objektov pred negativnimi vplivi gozda, hkrati pa omogoča dostop do gozda. Zaradi zagotovitve varnosti objektov se nove objekte načrtuje praviloma v oddaljenosti ene drevesne višine odraslega gozda od obstoječega gozdnega roba.

(6) V okolici pomembnejših vodnih virov je potrebno ohraniti naravno drevesno sestavo gozdov. V vseh gozdovih, še posebej pa na območjih, kjer je izjemno poudarjena hidrološka funkcija gozda, je strogo prepovedano odlaganje odpadkov, osuševanje, odstranjevanje materiala in zasipavanje.

(7) Posamično oziroma razpršeno lociranje objektov v gozdnem prostoru, katerih raba ni v skladu z osnovno namensko rabo gozdnega prostora, ni dovoljeno.

(8) V območjih za poselitve, kjer je v naravi še gozd, je do skrčitve gozda treba upoštevati predpise o gozdovih in gozdarstvu.

2.8.1.3 Usmeritve za upravljanje z vodami

57. člen

(upravljanje z vodami)

(1) Na področju vodnega gospodarstva so glavne naloge načrtno gospodarjenje z vodo, zaščita vodnih virov, izboljšanje odtočnega režima in nadaljevanje urejanja vodotokov na najbolj kritičnih mestih, odpravljanje posledic erozije in hudourniškega delovanja ter ohranjanje in izboljšanje kakovosti površinskih in podzemnih vod.

(2) Vode se načeloma izkoriščajo za oskrbne, gospodarske in rekreacijske namene, pri čemer se zagotavlja njihovo varstvo v smislu trajne ohranitve kemijskega in ekološkega stanja ter obnovljivosti naravnega vira ter varstva ekološkega, krajinskega in doživljajskega pomena voda v krajini.

(3) Z vidika varovanja voda ter vodnega in obvodnega prostora so predlagani sledeči ukrepi in usmeritve:

- varovanje naravnega in sonaravnega odtočnega režima voda,
- varovanje podzemnih vod,
- zagotavljanje dolgoročnih in trajnih protierozijskih ukrepov,
- načrtovanje protipoplavnih ukrepov na Savinji s pritoki in ostalih vodotokih.

(4) Za poplavno ogrožena območja v OL so izdelane karte razredov poplavne nevarnosti in ogroženosti, ki so razvidni iz Prikaza stanja prostora. Za Savo na območju Občine Laško velja opozorilna karta poplav, ki je razvidna iz Prikaza stanja prostora.

(5) Zunanja meja priobalnih zemljišč sega na vodah 1. reda (Savinja, Sava) 15 metrov od meje vodnega zemljišča, na vodah 2. reda (Rečica, Lahomnica, Gračnica, lčna in ostali vodotoki) pa 5 metrov od meje vodnega zemljišča. Zunanja meja na vodah 1. reda zunaj območij naselja sega najmanj 40 metrov od meje vodnega zemljišča.

(6) Na vodnem ali priobalnem zemljišču posegi oziroma gradnja niso dovoljeni, razen v primerih, ki jih določa Zakon o vodah.

(7) Obstoječe naravne retencijske površine (poplavne površine izven naselij) je potrebno zavarovati pred nadaljnjo degradacijo oziroma poselitvijo.

(8) Ohranjati in vzdrževati je potrebno vegetacijske pasove ob vodotokih (hrbtenica zelenih sistemov v območjih intenzivne urbane ali agrarne rabe, preprečevanje širjenja površinskega onesnaženja v vodotoke). Na območjih kmetijskih obdelovalnih površin se na novo vzpostavlja in varuje obstoječe vegetacijske varovalne pasove (širine minimalno 5 m na vsako

stran vodotoka). Pri kmetijski proizvodnji se upošteva kriterije za gnojenje pri sonaravnih oblikah kmetijstva in dobro kmetijsko prakso. Prepovedano je gnojenje ali uporaba sredstev za varstvo rastlin na priobalnih zemljiščih v tlorsni širini 15 metrov od meje bregov voda 1. reda, in pet metrov od meje bregov voda 2. reda.

(9) Naravne vodotoke ohranjati v pretežni meri v naravnem stanju, ohranjanje značilne vzdolžne razgibanosti vodotokov z brzicami, tolmoni, mrtvimi rokavi, obrežno vegetacijo ipd. Renaturacija reguliranih vodotokov, kjerkoli je to možno in smiselno, predvsem na delih, kjer so predvidene večje rekreacijske površine ali v zaščitenih naravnih območjih, kjer imajo vodotoki velik pomen v krajinskem, ambientalnem in ekološkem smislu.

2.8.1.4 Zasnova turizma in rekreacije

58. člen

(turizem in rekreacija)

(1) Razvija se različne oblike turizma, rekreacije in drugih priložnostnih dejavnosti, ki se povezujejo s cilji ohranjanja narave (pohodništvo, izletništvo, kolesarstvo, ogled naravnih znamenitosti, ekoturizem in izobraževanje) in varstvom kulturne dediščine (ogled kulturnih spomenikov in znamenitosti). Turistične dejavnosti je potrebno med seboj povezati in dopolnjevati. Objekte za potrebe turizma se umešča pretežno v območja naselij.

(2) Prednostna območja za turizem in rekreacijo so:

– turistične in priložnostne dejavnosti se načrtujejo na območju turistično pomembnih naselij, zlasti na območju občinskega središča naselja Laško ter na obstoječih turističnih območjih.

– turistična razvojna jedra so: Laško (oznaka 1 na karti IV/2), Rimske Toplice (2), Sedraž (3), Trobni Dol (4), Jurklošter (5), Širje pri Zidanem Mostu (6), Rečica (7).

– zdraviliški in kongresni turizem se bo razvijal na območjih zdravilišč v Laškem – Zdravilišče Laško (8) in v Rimskih Toplicah – Zdravilišče Rimske Toplice (9).

– druga območja za turizem, šport in rekreacijo:

- ribnik Marof (10),
- turistično rekreacijsko območje Trobni dol (11),
- turistično rekreacijsko območje Lisca (12),
- turistično rekreacijsko območje planinski dom Šmohor (13),
- turistično rekreacijsko območje Šmohor (14),
- turistično rekreacijsko območje Laško – Rečica (15),
- turistično rekreacijsko območje Rimske Toplice – ob Savinji (16),
- vila Savinjski dvor (17),
- konjeniški center Laško (18),
- planinska postojanka Pri Knapu pod Babo (19).

(3) Za povezovanje omenjenih območij se načrtujejo sprejemne in kolesarske poti, znotraj posameznih območij pa tudi tematske in učne poti. Na celotnem območju občine se urejajo tematske poti za kolesarjenje in pohodništvo. Pri načrtovanju poti se upoštevajo turistično in rekreacijsko pomembna območja ter kulturne in naravne vrednote v občini.

(4) Naravne kakovosti prostora so največje na južnem delu občine (Kozjansko z dolino Gračnice, Kopitnik, Lisca in Veliko Kozje), kjer so možnosti za ekološko naravnane dejavnosti, predvsem kmetijstvo, turizem in priložnostne dejavnosti ter gozdarstvo.

(5) Spodbuja se razvoj trajnostnih oblik rekreacije (pohodništvo, kolesarstvo) in dejavnosti, ki so usklajene z naravnimi danostmi,

– v območjih z naravnimi kakovostmi se načrtuje prilagojene, nemnožične in neagresivne oblike turizma in rekreacije v naravnem okolju, pri čemer se turistično in rekreacijsko infrastrukturo praviloma zagotavlja v poselitvenih območjih. Načrtuje se priložnostne dejavnosti, ki ne zahtevajo posebne rekreacijske infrastrukture,

– razvoj trajnostnih oblik turizma in rekreacije se na celotnem območju usmerja v dvig kvalitete ponudbe, še posebej na obremenjenih območjih in naravovarstveno občutljivejših območjih,

– naravne vrednote se vključujejo v turistično ponudbo z upoštevanjem omejevanja obiska v skladu s predpisi varstva narave,

– rekreacijske površine, ki zahtevajo velike površine ter večje gradbene posege, se načrtujejo izven območij, ki so občutljiva za onesnaženje in ob obstoječi poselitvi ter izven naravno bolj ohranjenih in neposeljenih območij.

(6) Spodbuja se povečanje spektra turistične ponudbe tako vsebinsko (z novimi programi, prireditvami, turističnimi proizvodi) kot količinsko (predvsem več nočitvenih kapacitet različnih vrst).

(7) Izkorišča se obstoječe historične objekte za preureditev v nastanitvene in druge turistične objekte (profana stavbna dediščina).

2.8.1.5 Mineralne surovine

59. člen

(mineralne surovine)

(1) Na območju OL so naslednja območja pridobivalnega prostora:

- kamnoloma apnenca Zidani Most,
- kamnolom dolomita v Rečici,
- lokacija Pojerje – novo območje.

(2) V OL se nahajata dva kamnoloma, kamnolom v Zidanem mostu in kamnolom v Rečici, za katera je država podelila rudarsko pravico za izkoriščanje mineralne surovine.

(3) Kamnolom apnenca Zidani Most se nahaja na desnem bregu reke Savinje in obsega 19,5 ha. Zagotovi se postopno sanacijo območja na podlagi predhodno izdelanega IPA. Za Kamnolom apnenca Zidani Most je podana rudarska pravica za izkoriščanje apnenca in laporja za industrijske namene.

(4) Kamnolom dolomita v Rečici se nahaja v Rečici, v bližini ureditvenega območja za proizvodne dejavnosti. Za kamnolom Rečica je podana rudarska pravica za izkoriščanje dolomita za industrijske namene in tehničnega kamna – dolomita. Za kamnolom je obvezna izdelava IPA.

(5) Za bivše območje Rudnika rjavega premoga Laško je izdana odločba Ministrstva za gospodarske dejavnosti št. 313-12/97E-JV, z dne 14. 1. 1998 za trajno prenehanje izkoriščanja rudnika, raziskovalni in pridobivalni prostor rudnika Laško je izbrisan iz evidence katastra raziskovalnih in pridobivalnih prostorov. Poškodovane nadzemne površine so pretežno že sanirane in se bodo urejevale na podlagi veljavnega ureditvenega načrta za sanacijo tega območja.

(6) Za izkoriščanje lokacije Pojerje, ki se nahaja v bližini Blatnega vrha, se zagotovi eksploatacija ter sprotne oziroma končna sanacija z rekultivacijo ob upoštevanju okoljskih, naravovarstvenih ciljev in ostalih vplivov na okolje na osnovi IPA.

(7) Na območjih mineralnih surovin je potrebno izvajati izkoriščanje s sprotne sanacijo. Ureditev novih pridobivalnih prostorov je možna ob zagotovitvi predhodnih ustreznih preveritev in utemeljitev (ukrepi za zmanjšanje negativnih vplivov ter sprotne oziroma končna sanacija z rekultivacijo).

2.8.2 Usmeritve za prostorski razvoj na posebnih območjih, kjer se ohranjajo in razvijajo prepoznavne kvalitete in vrednote prostora, pomembne za vidika krajinskih ter urbanističnih in arhitekturnih značilnosti

60. člen

(ohranjanje prepoznavnosti)

(1) Na območjih prepoznavnosti in naravnih kakovosti je treba ohranjati krajinske prvine in naravne procese ter rabo prostora, s katero bodo ohranjene najpomembnejše prvine prepoznavnosti in naravne kakovosti.

(2) Za območja prepoznavnosti oziroma njihove dele, za katere bo potrebna sanacija ali pa bodo zanje podane razvojne

pobude, se pripravijo OPPN, ki bodo temeljili na prostorskih oziroma krajinskih preveritvah in utemeljitvah.

(3) Ohranjanje prepoznavnosti krajin oziroma prostora bo OL zagotavljala na celotnem območju, predvsem pa na območjih prepoznavnosti ohranjanja narave ter na varovanih območjih kulturne dediščine. Za prepoznavnost prostora občine je treba zagotavljati predvsem ohranjanje gozdnih območij, zgradbo in simbolne pomene krajin ter značilne arhitekturne člene.

61. člen

(kulturna dediščina)

(1) Na območju OL se z načrtovanjem prostorskega razvoja zagotavlja celostno varstvo kulturne dediščine, ustrezno uporabo dediščine v skladu s sodobnimi potrebami in načinom življenja in ob tem obravnava dediščino, kot dejavnik vzdržnega prostorskega razvoja in hkrati kot razvojni dejavnik in prostorski potencial.

(2) Dediščina se varuje glede na tip (kulturna krajina, arheološka, naselbinska, vrtnoarhitekturna, stavbna, memorialna dediščina) in glede na status (kulturni spomeniki državnega ali lokalnega pomena in preostala dediščina). Pri načrtovanih posegih se na podlagi veljavne področne zakonodaje upošteva varstvene režime za registrirano kulturno dediščino in njena vplivna območja. Varstvene režime in usmeritve, ki veljajo za posamezno enoto kulturne dediščine, se upošteva pri pripravi enot urejanja prostora, opredeljevanju namenske rabe in prostorskih izvedbenih pogojev.

(3) Varstvo dediščine na večjih območjih dediščine se zagotavlja v sklopu celovitega varstva dediščine skozi sistem podrobnejšega prostorskega načrtovanja in v sodelovanju z dejavniki, ki s prostorom gospodarijo – kmetijstvo, gozdarstvo, poselitev, urejanje infrastrukture.

(4) Poleg objektov dediščine se s ciljem ohranitve ali zagotovitve prostorske integritete, pričevalnosti, dominantnosti in možnosti delovanja dediščine varujejo tudi vplivna območja dediščine, določena iz zgodovinskega, funkcionalnega in vizualnega vidika v prikazu stanja prostora. Pomembnejši in prostorsko izpostavljeni kulturni spomeniki se varujejo optimalno v njihovem vplivnem območju, kar predpostavlja poleg fizične ohranitve tudi ohranitev skladne krajinske podobe in ohranitev obstoječih funkcionalnih navezav in celovitosti. V vplivnem območju se varuje tudi druga kulturna dediščina, če je vedutno izpostavljena in pomembna za krajinsko sliko širšega območja.

(5) Kulturna dediščina se varuje, ohranja in predstavlja na kraju samem. V izjemnih primerih, če ni nobene druge možnosti več, se lahko varstvo stavbne dediščine zagotavlja tudi v tako imenovanem muzeju na prostem.

(6) Ohranja se stavbna dediščina na podeželju, ki se v največji možni meri poveže s turističnimi razvojnimi možnostmi določenega območja. Kulturna dediščina se vključuje v tematske kulturne ali rekreacijske poti, v katere se po možnosti vključujejo tudi objekti in območja memorialne dediščine.

(7) Pri varovanju arheološke dediščine se zagotavlja varovanje najpomembnejših arheoloških najdišč v obliki rezervatov oziroma prostorsko urejenih območij. Novi posegi v prostor se arheološkim najdiščem izogibajo. V robne dele najdišč in v najdišča znotraj poselitvenih območij se lahko posega le, če ni možno najti drugih rešitev in le na osnovi rezultatov predhodnih arheoloških raziskav.

(8) Na območju stavbne dediščine ali v njihovi bližnji okolici se ne umeščajo in izvajajo dejavnosti s področja obrambe, prav tako se na ta območja ne umeščajo dejavnosti, ki bi predstavljale potencialne cilje napada v primeru oboroženega spopada.

62. člen

(ohranjanje narave)

Ohranjanje narave je treba zagotavljati na celotnem območju OL, predvsem pa na območjih, ki imajo na podlagi predpisov s področja ohranjanja poseben status:

– naravne vrednote številnih zvrsti (površinska geomorfološka, podzemeljska geomorfološka, geološka, hidrološka, botanična, zoološka, ekosistemska, drevesna in oblikovana naravna vrednota); naravne vrednote se varujejo v skladu z varstvenimi usmeritvami za posamezne zvrsti naravnih vrednot. Posege in dejavnosti se na naravni vrednoti izvaja le, če ni drugih prostorskih ali tehničnih možnosti za izvedbo posega ali opravljanje dejavnosti,

– pričakovane naravne vrednote: karbonati (na teh območjih bodo pristojne institucije spremljale posege v naravo, zlasti zemeljska dela, pri katerih obstaja velika verjetnost odkritja novih naravnih vrednot, predvsem geoloških in podzemeljskih geomorfoloških. Namen spremljanja zemeljskih del je odkrivanje, zagotavljanje dokumentiranja, vrednotenje in ohranjanje na novo odkritih naravnih vrednot),

– biotska raznovrstnost – varujejo se prosto živeče ogrožene in zavarovane vrste in habitatni tipi, ki se prednostno, glede na druge habitatne tipe, prisotne na celotnem območju Slovenije, ohranjajo v ugodnem stanju ter prvine biotske raznovrstnosti krajine (ohranjajo, razvijajo in ponovno vzpostavljajo se krajinska pestrost in tiste značilnosti krajine, ki so pomembne za ohranjanje biotske raznovrstnosti. Na obravnavanem območju se kot taki značilni elementi krajine pojavljajo: visokodebelni travniški sadovnjaki, posamezna drevesa in manjše skupine dreves v odprti krajini, živice, omejki, obrežna vegetacija ob potokih in rekah, vrtače),

– ekološko pomembna območja (na ekološko pomembnih območjih se v primeru obstoja alternativnih možnosti prostorske ureditve ne načrtujejo, če se zaradi njihove izvedbe lahko bistveno poslabša ugodno stanje habitatnih tipov ali vrst, zaradi katerih je ekološko pomembno območje opredeljeno, v drugih primerih pa se načrtujejo tako, da je njihov neugoden vpliv čim manjši),

– posebna varstvena območja (območja Natura 2000).

2.8.3 Usmeritve za varstvo pred naravnimi in drugimi nesrečami, območja zaščite in reševanja

63. člen

(območja za varstvo pred naravnimi in drugimi nesrečami, območja zaščite in reševanja)

(1) Na območju OL so območja potencialnih naravnih nesreč, kot ogrožena območja: poplavna območja, plazljiva in erozijska območja opredeljena v Prikazu stanja prostora. Na teh območjih je treba omogočiti varne življenjske razmere s sanacijo žarišč naravnih procesov, ki lahko ogrožajo človekovo življenje ali njegove materialne dobrine.

(2) Poplavna varnost v Spodnji Savinjski dolini in dolvodno ob Savinji se dolgoročno rešuje v okviru državnega lokacijskega načrta za zagotavljanje poplavne varnosti. Poplavna območja v OL so v obvodnem prostoru Savinje in Save s pritoki. Za reko Savo na območju Občine Laško velja opozorilna karta poplav, ki je razvidna iz Prikaza stanja prostora. Na poplavnih območjih, za katera so izdelane karte poplavne nevarnosti in določeni razredi poplavne nevarnosti, je pri načrtovanju prostorskih ureditev oziroma izvajanju posegov v prostor treba upoštevati predpis, ki določa pogoje in omejitve za posege v prostor in izvajanje dejavnosti na območjih, ogroženih zaradi poplav. Za zmanjšanje poplavne ogroženosti so v skladu z izdelano študijo predvideni ukrepi, pri tem je treba zagotoviti, da se ne povečajo obstoječe stopnje ogroženosti na poplavnem območju in izven njega.

(3) Osrednji del občine spada v območje zahtevnejših protierozijskih ukrepov, vzhodni in del zahodnega dela občine pa spada v območje običajnih protierozijskih ukrepov. Na erozijskih območjih je treba izvajati ureditve v skladu z veljavnimi predpisi.

(4) Plazljiva območja so prikazana v Prikazu stanja prostora po evidenci OL. Na plazljivem območju se ne sme posegati v zemljišče tako, da bi se zaradi tega sproščalo gibanje hribin ali bi se drugače ogrozila stabilnost zemljišča.

(5) Območja za zaščito in reševanje na območju OL so opredeljena v občinskem načrtu zaščite in reševanja.

2.8.4 Območja in objekti za potrebe obrambe

64. člen

(območja in objekti za potrebe obrambe)

(1) V OL so za potrebe obrambe opredeljena naslednja območja:

– Malič nad Laškim kot območje izključne, možne izključne ter omejene in nadzorovane rabe prostora za potrebe obrambe,

– širše območje Lisce kot območje omejene in nadzorovane rabe prostora za potrebe obrambe,

– širše območje Mrzlice kot območje omejene in nadzorovane rabe prostora za potrebe obrambe.

(2) Območja izključne rabe prostora za potrebe obrambe so obstoječa in načrtovana območja, namenjena izključno obrambnim potrebam, na katerih potekajo stalne aktivnosti, zlasti za razmestitev, usposabljanje in delovanje vojske.

(3) Območja možne izključne rabe za potrebe obrambe predstavljajo varstveni režim v prostoru in so območja, ki so primarno namenjena drugim potrebam. V izrednem ali vojnem stanju in krizi ter v miru za usposabljanje pa se jih lahko uporabi za obrambne potrebe, oziroma so za obrambne potrebe v souporabi.

(4) Območja omejene in nadzorovane rabe tudi predstavljajo varstveni režim v prostoru, obsegajo pa območja, na katerih so nujne omejitve iz varstvenih in tehničnih vzrokov.

(5) Obrambne dejavnosti na teh lokacijah ne smejo povzročati negativnih vplivov na okolje, ki bi presegali dovoljene ravni oziroma zmanjševali potencialne za druge rabe in dejavnosti v prostoru.

(6) Na območju OL se upošteva območje možne izključne rabe Malič nad Laškim in kontaktno območje z Mestno občino Celje, Zagrad (Pečovnik), kjer sega meja nadzorovane rabe do meje OL.

(7) Območja možne izključne rabe za potrebe obrambe so območja, ki so primarno namenjena drugim potrebam. V izrednem ali vojnem stanju in krizi (v miru za usposabljanje) se jih lahko uporabi za obrambne potrebe.

(8) Območja omejene in nadzorovane rabe obsegajo območja, na katerih so nujne omejitve iz varnostnih in tehničnih vzrokov.

(9) Obrambne dejavnosti na teh lokacijah ne smejo povzročati negativnih vplivov na okolje, ki bi presegali dovoljene ravni oziroma zmanjševali potencialne za druge rabe in dejavnosti v prostoru.

2.9 Usmeritve za določitev namenske rabe zemljišč

65. člen

(usmeritve za določitev namenske rabe zemljišč)

(1) Razvoj dejavnosti in raba prostora sledi kontinuiteti prostorskega urejanja predvsem tam, kjer kvalitetne prostorske ureditve dajejo identiteto naseljem kot celoti ter posameznim predelom. Posamezne namenske rabe zemljišč iz veljavnih prostorskih aktov so podlaga za razporeditev novih ali ohranitev obstoječih dejavnosti.

(2) V izvedbenem delu OPN se določijo območja naslednjih namenskih rab zemljišč:

– stavbna zemljišča,

– kmetijska zemljišča,

– gozdna zemljišča,

– vodna zemljišča,

– druga zemljišča, ki se delijo še na podrobnejše namenske rabe.

(3) Stavbna zemljišča so določena na podlagi opredeljenih stavbnih in veljavnem planskem aktu OL in območij predvidenih za širitev stavbnih zemljišč, širitev naselij in sanacijo območij na podlagi strokovnih podlag.

(4) Namenska raba kmetijskih in gozdnih zemljišč je določena na podlagi planskega akta OL, pri čemer je meja med kmetijskimi in gozdnimi zemljišči določena na podlagi dejanske rabe kmetijskih in gozdnih zemljišč, upoštevajoč podatke o varovalnih gozdovih in o stavbnih zemljiščih za širitev naselij.

(5) Vodna zemljišča so določena na podlagi prikaza teh zemljišč v veljavnem planskem aktu OL ter veljavnih katastrskih podatkov in DOF. Ostale vodne površine, kjer je voda trajno ali občasno prisotna, se opredelijo po pretežni namenski rabi prostora in ne kot vodna zemljišča, pri čemer se pri načrtovanju v prostoru upošteva dejansko stanje na terenu in vodotoke ter stoječe celinske vode obravnava kot vodna zemljišča s pripadajočimi priobalnimi zemljišči in omejitvami, ki izhajajo iz zakonodaje s področja voda.

(6) Druga zemljišča se določijo na podlagi prikaza teh zemljišč v veljavnem planskem aktu OL in ob upoštevanju dejanskega stanja, uradnih evidenc in strokovnih podlag.

2.10 Usmeritve za določitev prostorskih izvedbenih pogojev

66. člen

(usmeritve za določitev prostorskih izvedbenih pogojev)

(1) Prostorski izvedbeni pogoji so določeni za celotno območje OL, razen za območja, kjer so predvideni občinski podrobni prostorski načrti.

(2) Prostorski izvedbeni pogoji določajo vrste dopustnih posegov v prostor glede namena in vrste gradenj ter dopustno izrabo prostora, lego objektov na zemljišču in velikost ter oblikovanje objektov, merila za parcelacijo, merila za priključevanje objektov na gospodarsko javno infrastrukturo in grajeno javno dobro ter skupna merila in pogoje za celostno ohranjanje kulturne dediščine in ohranjanje narave, varstva okolja in naravnih dobrin ter varstva pred naravnimi in drugimi nesrečami. Določena so tudi merila in pogoji za gradnjo objektov zunaj poselitvenih območij ter za pripravo podrobnih prostorskih načrtov.

3 IZVEDBENI DEL

3.1 Enote urejanja prostora

67. člen

(enote urejanja prostora)

(1) Celotno območje OL se deli na enote urejanja prostora (EUP). Te so opredeljene skladno z namensko rabo prostora.

Obsegajo posamezna naselja, dele naselij, druga zaključena območja ter celotno območje odprtega prostora.

(2) Označevanje EUP:

– EUP so za območja naselij označene z dvočrkovno oznako posameznega naselja, ki izhaja iz imena naselja po registru prostorskih enot (RPE) in zaporedne številke enote (npr. BE-1),

– EUP za odprti prostor so označene z oznako OP in zaporedno številko (npr. OP-1),

– EUP za območja, ki se urejajo z državnimi prostorskimi načrti, so označena z oznako DPN in zaporedno številko (npr. DPN-1, DPN-2).

(3) Za posamezne EUP je v prilogi 2 določen način urejanja posegov v prostor, ki je lahko:

– urejanje s splošnimi PIP določenimi v tem OPN (69. do 115. člen odloka),

– urejanje s predvidenimi OPPN, za katere so določeni PIP, ki veljajo za posege v prostor do sprejema OPPN in usmeritve za izdelavo OPPN ali

– urejanje z **veljavnimi IPA** z navedbo IPA na območjih, kjer ostanejo v veljavi (ZN, UN, LN, OLN, OPPN, DPA) in se urejajo v celoti skladno s temi IPA,

– **podrobnejša namenska raba prostora**, glede na katero so določeni PIP za tipologijo zazidave, dopustne dejavnosti, dopustne gradnje in druga dela, dopustni objekti in pogoji glede velikosti in oblikovanja (priloga 1),

– **podrobnejši PIP**, ki lahko veljajo v EUP poleg splošnih PIP, razen kadar jih izrecno spreminjajo.

(4) Za posege v prostor veljajo vse omejitve, ki jih določajo varstveni in drugi režimi, določeni s predpisi in so razvidni iz Prikaza stanja prostora.

3.2 Območja namenske rabe prostora

68. člen

(namenska raba prostora)

(1) Območje OL se glede na osnovno namensko rabo prostora deli na:

- območja stavbnih zemljišč,
- območja kmetijskih zemljišč,
- območja gozdnih zemljišč,
- območja voda,
- območja drugih zemljišč.

(2) Območja osnovne namenske rabe se delijo na območja podrobnejše namenske rabe.

(3) Vrste namenskih rab na območju OL določa naslednja preglednica:

Območja osnovne namenske rabe	Območja podrobnejše namenske rabe		Podrobneje prikazana podrobnejša namenska raba glede na tipologijo gradnje znotraj urbanističnih načrtov naselij	
	Oznaka	Opis	Oznaka	Opis
OBMOČJA STAVBNIH ZEMLJIŠČ	S	OBMOČJA STANOVANJ , ki so namenjena bivanju in spremljajočim dejavnostim.		
	SS	Stanovanjske površine , ki so namenjen bivanju brez ali s spremljajočimi dejavnostmi.		
	SB	Stanovanjske površine za posebne namene , ki so namenjene občasnemu ali stalnemu bivanju različnih skupin prebivalstva (otrok, ostarelih, študentov in drugih socialnih skupin).		

SK	Površine podeželskega naselja, ki so namenjene površinam kmetij z dopolnilnimi dejavnostmi in bivanju.		
SP	Površine počitniških hiš, ki so namenjene za počitek.		
C	OBMOČJA CENTRALNIH DEJAVNOSTI, ki so namenjena oskrbnim, storitvenim in družbenim dejavnostim ter bivanju.		
CU	Osrednja območja centralnih dejavnosti, kot so območja historičnega ali novih jeder, kjer gre pretežno za prepletanje trgovskih, oskrbnih, storitvenih, upravnih, socialnih, zdravstvenih, vzgojnih, izobraževalnih, kulturnih, verskih in podobnih dejavnosti ter bivanje.		
CD	Druga območja centralnih dejavnosti, kjer prevladuje določena dejavnost, razen stanovanj.		
I	OBMOČJA PROIZVODNIH DEJAVNOSTI, ki so pretežno namenjena industrijskim, proizvodnim in spremljajočim storitvenim ter servisnim dejavnostim.		
IP	Površine za industrijo, ki so namenjene industrijskim dejavnostim.		
IG	Gospodarske cone, ki so namenjene obrtnim, skladiščnim, prometnim, trgovskim, poslovnim in proizvodnim dejavnostim.		
IK	Površine z objekti za kmetijsko proizvodnjo, ki so namenjene kmetijskim stavbam za intenzivno pridelavo rastlin ali rejo živali.		
B	POSEBNA OBMOČJA, ki so namenjena posebnim dejavnostim, kot so območja za turizem, nakupovalna središča in podobno.		
BT	Površine za turizem, ki so namenjene hotelom, bungalovom in drugim objektom za turistično ponudbo in nastanitev.		
BC	Športni centri so športne površine in objekti, ki so namenjeni športnim aktivnostim in športnim prireditvam		
Z	OBMOČJA ZELENIH POVRŠIN, ki so namenjena preživljanju prostega časa, predvsem rekreaciji in športu na prostem in izboljšavi kakovosti bivanja.		
ZS	Površine za oddih, rekreacijo in šport, ki so namenjene oddihu, rekreaciji in športom na prostem.		
ZP	Parki kot urejena območja odprtega prostora v naselju.		
ZD	Druge urejene zelene površine, kot zeleni pasovi z zaščitno oziroma drugo funkcijo.		
ZK	Pokopališča, ki so namenjena površinam za pokop in spominu na umrle.		
P	OBMOČJA PROMETNIH POVRŠIN, ki so namenjena za izvajanje dejavnosti gospodarskih služb s področja prometa.		
PC	Površine cest		
PŽ	Površine železnic		
E	OBMOČJA ENERGETSKE INFRASTRUKTURE, ki so namenjena za izvajanje dejavnosti gospodarskih služb s področja energetike.		

	O	OBMOČJA OKOLJSKE INFRASTRUKTURE, ki so namenjena za izvajanje dejavnosti gospodarskih služb s področja oskrbe z vodo, čiščenja odpadnih voda ter ravnanja z odpadki.		
	A	POVRŠINE RAZPRŠENE POSELITVE kot avtohtoni poselitveni vzorec v krajini, nizke gostote pozidave, s pojavi samotnih kmetij, zaselkov, razdrobljenih, razpršenih, raztresenih, razpostavljenih in razloženih naselij ter drugih oblik strnjenih manjših naselij (manjša gručasta naselja).		
		RAZPRŠENA GRADNJA, kot zemljišče pod stavbo izven območij stavbnih zemljišč (informacija o dejanskem stanju).		
OBMOČJA KMETIJSKIH ZEMLJIŠČ	K1	NAJBOLJŠA KMETIJSKA ZEMLJIŠČA		
	K2	DRUGA KMETIJSKA ZEMLJIŠČA		
OBMOČJA GOZDNIH ZEMLJIŠČ	G	GOZDNA ZEMLJIŠČA, kot so zemljišča, porasla z gozdnim drevjem, zemljišča namenjena gojenju in ekonomskemu izkoriščanju gozdov ter zemljišča v zaraščanju, ki so v skladu z Zakonom o gozdovih določena kot gozd.		
OBMOČJA VODA	V	OBMOČJA POVRŠINSKIH VODA, ki so namenjena za izvajanje dejavnosti s področja rabe voda.		
	VC	Celinske vode		
OBMOČJA DRUGIH ZEMLJIŠČ	L	OBMOČJA MINERALNIH SUROVIN, ki so namenjena za izvajanje dejavnosti s področja izkoriščanja mineralnih surovin.		
	LN	Površine nadzemnega pridobivalnega prostora		
	f	OBMOČJA ZA POTREBE OBRAMBE, ki so namenjena za izvajanje dejavnosti s področja obrambe zunaj naselij in so določena kot območja izključne rabe prostora.		

69. člen

(razpršena gradnja)

(1) V EUP z namensko rabo G, K1 in K2 so evidentirani posamični obstoječi objekti razpršene gradnje kot stavbišča, ki so v grafičnem delu OPN prikazana kot fundus objekta, na podlagi podatkov iz katastra stavb. Če stavbišče obstoječega zakonito izgrajenega objekta ni vrisano v grafičnem delu OPN, zanj veljajo enake določbe kot za vrisane objekte.

(2) Za zakonito izgrajene objekte, kot tudi zemljišča, na katerih stojijo, velja, da jim pripada zemljišče namenjeno gradnji iz veljavnega upravnega dovoljenja (funkcionalno zemljišče, gradbena parcela), objektom izgrajenim pred letom 1967 pa zemljišče namenjeno gradnji v velikosti obstoječega stavbišča z dodano površino 1,5 površine stavbišča.

3.3 Dopustna izraba prostora

70. člen

(dopustna izraba prostora)

(1) Faktor zazidanosti parcele (FZ) je razmerje med zazidano površino in celotno površino parcele namenjene gradnji, opredeljen je v prilogi 1 po posameznih namenskih rabah.

(2) V tlorisno površino stavb se štejejo tudi nezahtevni in pomožni objekti.

(3) Za stavbe splošnega družbenega pomena v območju centralnih dejavnosti ter za stanovanjske stavbe za posebne potrebe se faktor zazidanost določi v skladu z normativi in standardi, ki urejajo posamezno področje dejavnosti in lahko odstopa od predpisanih.

3.4 Prostorski izvedbeni pogoji

71. člen

(prostorski izvedbeni pogoji)

(1) PIP, ki jih določa ta odlok, so:

– **splošni PIP**, ki veljajo na celotnem območju OL, razen na območjih, ki se urejajo z veljavnimi IPA in določajo pogoje glede namembnosti in vrste posegov v prostor, lege objektov, velikosti, oblikovanja, parcelacije, priključevanja objektov na gospodarsko javno infrastrukturo in grajeno javno dobro, celostnega ohranjanja kulturne dediščine, ohranjanja narave, varstva okolja in naravnih dobrin ter varstva pred naravnimi in drugimi nesrečami ter obrambnih potreb in varovanja zdravja (69. do 115. člen in priloga 1),

– **podrobnejši PIP**, ki lahko veljajo v EUP poleg splošnih PIP, razen kadar jih izrecno spreminjajo (priloga 2),

– **PIP na območju predvidenih OPPN**, ki veljajo za posege v prostor do sprejema OPPN in usmeritve za izdelavo OPPN (priloga 2).

(2) Za posege v prostor veljajo vse omejitve, ki jih določajo varstveni in drugi režimi, določeni s predpisi in so razvidni iz Prikaza stanja prostora.

3.4.1 Splošni prostorski izvedbeni pogoji

3.4.1.1 Splošni prostorski izvedbeni pogoji glede dopustnih dejavnosti in gradnje, lege, velikosti, oblikovanja objektov, zunanje ureditve, parcelacije in javnih natečajev

72. člen

(dopustne dejavnosti)

Namembnost območja EUP je določena z dopustnimi dejavnostmi na posameznih namenskih rabah in je opredeljena v prilogi 1. Dopustne dejavnosti so opredeljene na podlagi predpisov o standardni klasifikaciji dejavnosti, nekatera poimenovanja v tem odloku združujejo več kategorij iz predpisa. V primeru, ko določena dejavnost znotraj dopustne dejavnosti ni dopustna, je to v prilogi 1 posebej opredeljeno. Dejavnosti v tem odloku so poimenovane po naslednjem sistemu:

Dejavnosti, navedene v Uredbi o standardni klasifikaciji dejavnosti	Poimenovanje dopustnih dejavnosti v tem odloku
A kmetijstvo in lov, gozdarstvo, ribištvo	kmetijstvo
B rudarstvo	rudarstvo
C predelovalne dejavnosti	predelovalne dejavnosti
D oskrba z električno energijo, plinom in paro	oskrba z energijo
E oskrba z vodo; ravnanje z odpadki, saniranje okolja	oskrba z vodo in saniranje okolja
F gradbeništvo	gradbeništvo
G trgovina; vzdrževanje in popravila motornih vozil	trgovina
H promet in skladiščenje	promet in skladiščenje
I gostinstvo	gostinstvo
J informacijske in komunikacijske storitve	intelektualne dejavnosti
K finančne in zavarovalniške dejavnosti	
L poslovanje z nepremičninami	
M strokovne, znanstvene in tehnične dejavnosti	
N druge raznovrstne poslovne dejavnosti	
O dejavnost javne uprave in obrambe; dejavnost obvezne socialne varnosti	dejavnosti javne uprave
P izobraževanje	vzgoja in izobraževanje
Q zdravstvo in socialno varstvo	zdravstvo in socialno varstvo
R kulturne, razvedrilne in rekreacijske dejavnosti	kulturne, razvedrilne in rekreacijske dejavnosti
S druge dejavnosti	druge dejavnosti
T dejavnost gospodinjstev z zaposlenim hišnim osebjem; proizvodnje za lastno rabo	
U dejavnost eksteritorialnih organizacij in teles	

73. člen

(dopustne gradnje in druga dela)

(1) Na celotnem območju OPN, razen na območjih, ki se urejajo z veljavnimi IPA in na območjih predvidenih OPPN ter na območjih, kjer je s PIP drugače določeno, so dopustne naslednje gradnje in druga dela:

– vzdrževanje, rekonstrukcije, gradnje in odstranitve objektov gospodarske javne infrastrukture,

– vzdrževanje, rekonstrukcije, gradnje in odstranitve objektov in naprav prometnega omrežja,

– ureditev in gradnja poti za pešce,

– ureditev in gradnja kolesarskih povezav,

– vodnogospodarske ureditve za zavarovanje pred škodljivim vplivom voda.

(2) Na celotnem območju OPN, razen na območjih, ki se urejajo z veljavnimi IPA, na območjih predvidenih OPPN ter na območjih, kjer je s PIP drugače določeno, so na stavbnih zemljiščih in izven njih dopustne naslednje gradnje in druga dela:

a) vzdrževanje zakonito izgrajenih objektov

b) gradnje:

– gradnje novih objektov v okviru dopustnih objektov določenih v prilogi 1,

– dozidave in nadzidave zakonito izgrajenih objektov,

– rekonstrukcije zakonito izgrajenih objektov,

– odstranitve objektov,

– odstranitve zakonito izgrajenih objektov in gradnja novih objektov enake namembnosti in v okviru obsega kot odstranjeni objekt,

– gradnja in postavitve nezahtevnih in enostavnih objektov, opredeljenih v prilogi 3.

c) sprememba namembnosti:

– spremembe namembnosti obstoječih zakonito izgrajenih objektov so možne za dejavnosti, ki so v skladu z namembnostjo EUP, ob upoštevanju normativov za varstvo okolja.

(3) Dozidava objekta lahko obsega do največ 75 % obstoječe BTP objekta. Prizidek je potrebno priključiti na komunalno

infrastrukturo preko obstoječih priključkov objekta, h kateremu se doziduje.

(4) Nadzidava objektov je dopustna do največje dopustne etažnosti, opredeljene v prilogi 1. Nadzidave večstanovanjskih objektov v območjih namenske rabe prostora SSV niso dopustne, razen če je v IPA opredeljeno drugače.

(5) Spremembe namembnosti obstoječih zakonito izgrajenih objektov so možne za dejavnosti, ki so v skladu z namembnostjo EUP, ob upoštevanju normativov za varstvo okolja. Obstoječih objektov, katerih dejavnost ni skladna z opredeljeno dopustno dejavnostjo v EUP, ni dovoljeno povečevati.

(6) Sprememba namembnosti gospodarsko bivalnih objektov v stanovanjske stavbe je dopustna samo na območjih stanovanj SS, SK, SP in A.

(7) Za posege na zakonito izgrajenih objektih oziroma na njihovih parcelah, namenjenih gradnji, je potrebno vlogi za pridobitev gradbenega dovoljenja predložiti že izdano gradbeno dovoljenje, ali v primeru stavbe zgrajene pred 31. decembrom 1966 dokazilo o starosti stavbe, skladno z veljavno zakonodajo.

(8) Gradnje in druga dela (vključno z nezahtevnimi in enostavnimi objekti) so dopustne, če niso v nasprotju s predpisi s področja varstva kulturne dediščine, ohranjanja narave, varstva okolja, varstva pred naravnimi in drugimi nesrečami, obrambe in varovanja zdravja. Za gradnje, ki posegajo na območja varstvenih režimov, razvidnih iz Prikaza stanja prostora, je pred gradnjo potrebno pridobiti pogoje in soglasje pristojne službe.

74. člen

(dopustne gradnje na območju razpršene gradnje)

(1) Na zakonito izgrajenih objektih izven stavbnih zemljišč oziroma na zemljišču, namenjenem gradnji za zakonito izgrajene objekte (razpršena gradnja), so dopustne naslednje gradnje in druga dela:

- a) vzdrževanje zakonito izgrajenih objektov
- b) gradnje

– dozidave in nadzidave zakonito izgrajenih objektov, do največ 50 % obstoječe BTP objekta,

- rekonstrukcije zakonito izgrajenih objektov,
- odstranitve objektov,

– odstranitve zakonito izgrajenih objektov in gradnja novih objektov enake namembnosti, novi objekt po velikosti lahko presega odstranjeni objekt do največ 50 % BTP,

- gradnja in postavitve nezahtevnih in enostavnih objektov, opredeljenih v prilogi 3.

(2) Novi objekti na mestu poprej odstranjenega zakonito izgrajenega objekta na območju razpršene gradnje so praviloma dopustni na isti lokaciji, izjemoma je dopusten večji zamik, ki se utemelji v projektni dokumentaciji, in sicer:

- kadar gradnja zaradi geoloških razmer na prvotni lokaciji ni mogoča (utemeljiti z geološkim mnenjem),
- kadar gre za izboljšanje prometne varnosti (utemeljeno s pogoji upravljavca),
- kadar je objekt na območju posebnih varstvenih režimov (utemeljeno s pogoji nosilca urejanja prostora),
- kadar gradnja na istem mestu ni mogoča iz drugih upravičenih razlogov (požarni, sanitarni, kar mora biti utemeljeno z elaboratom).

(3) Območja razpršene gradnje so namenjena bivanju s spremljajočimi dejavnostmi, skladno s predpisi, ki urejajo dopolnilne dejavnosti na kmetiji. Obstoječe spremljajoče dejavnosti s pridobljenimi upravnimi dovoljenji se ohranjajo v obstoječem obsegu.

(4) Sprememba namembnosti iz nestanovanjskih v stanovanjske stavbe na območjih razpršene gradnje ni dopustna.

(5) Gradnje in druga dela (vključno z nezahtevnimi in enostavnimi objekti) so dopustne, če niso v nasprotju s predpisi s področja varstva kulturne dediščine. Za gradnje, ki posegajo na območja varstvenih režimov, razvidnih iz Prikaza stanja prostora, je pred gradnjo potrebno pridobiti pogoje in soglasje pristojne službe.

75. člen

(dopustni objekti)

Vrste dopustnih objektov so opredeljene v prilogi 1 po posameznih namenskih rabah.

76. člen

(nezahtevni in enostavni objekti)

(1) Vrste dopustnih nezahtevnih in enostavnih objektov so opredeljene v prilogi 3 po posameznih namenskih rabah, njihova gradnja je dopustna, če ni v podrobnejših PIP v prilogi 2 drugače opredeljeno.

(2) Gradnje nezahtevnih in enostavnih objektov so dopustne, če niso v nasprotju s predpisi s področja varstva kulturne dediščine, ohranjanja narave, varstva okolja, varstva pred naravnimi in drugimi nesrečami, obrambe in varovanja zdravja. Za gradnje, ki posegajo na območja varstvenih režimov, razvidnih iz Prikaza stanja prostora, je pred gradnjo potrebno pridobiti pogoje in soglasje pristojne službe.

(3) Gradnja majhnih stavb je možna na parceli namenjeni gradnji, na kateri je že izgrajen osnovni objekt pod pogojem, da ni presežen s tem odlokom določen faktor zazidanosti FZ.

(4) Pri večstanovanjskih objektih (tri in več stanovanj), nezahtevni in enostavni objekti niso dopustni kot posamični objekti, ampak le kot skupna ureditev za potrebe celotnega objekta.

(5) Objekti za oglaševanje se urejajo celovito, na podlagi predhodno izdelanih strokovnih podlag in pozitivnem mnenju občinskega upravnega organa, pristojnega za prostor, ki ga izda k lokaciji in oblikovanju.

(6) Gradnja čebelnjakov je dopustna do največ 40 m² BTP ob pogoju, da je investitor registriran čebelar pri Čebelarstvu Slovenije. Pri umeščanju v prostor se upoštevajo krajinske značilnosti in vidna izpostavljenost, za vsak poseg se pridobi mnenje občinskega upravnega organa, pristojnega za prostor. Pri umeščanju v gozd se pridobi tudi mnenje pristojnega Zavoda za gozdove.

(7) Pomožni kmetijsko gozdarski objekti (nezahtevni in enostavni objekti) se v primeru premajhnega razpoložljivega stavbnega zemljišča izjemoma lahko gradijo zunaj stavbnega zemljišča na kmetijskem ali gozdnem zemljišču ob pogojih:

- uporaba objekta je neposredno vezana na kmetijsko dejavnost,
- staje in pomožne kmetijsko gozdarske objekte kot nezahtevne objekte (razen rastlinjaka, ograje za pašo živine, obore za rejo divjadi, ograje in opore za trajne nasade in opore za mreže proti toči ter ograje za zaščito kmetijskih pridelkov) na kmetijskem zemljišču lahko gradi investitor, ki ima v lasti oziroma zakupu:

- najmanj 1 ha zemljišč, ki so glede na evidenco dejanske rabe zemljišč uvrščena med njive in vrtove, travniške površine, trajne nasade in druge kmetijske površine ali
- najmanj 5000 m² zemljišč, ki so glede na evidenco dejanske rabe zemljišč uvrščena med trajne nasade,
- objekt se umesti v okviru ali neposredni bližini območja, na katerem že stojijo stavbe kmetije, praviloma v največji oddaljenosti 25 m od stavbnega zemljišča ali stavbišča zahtevnih oziroma manj zahtevnih objektov,
- gradnja pomožnih kmetijsko gozdarskih objektov (kozolec, napajalno korito, krmišče, obora, grajena ograja za pašo živine, ograja ter opora za trajne nasade, poljska pot in gozdna prometnica) je dopustna tudi na dislociranih lokacijah,
- pri umeščanju v prostor se upoštevajo krajinske značilnosti in vidna izpostavljenost, za vsak poseg se pridobi mnenje občinskega upravnega organa, pristojnega za prostor,
- pri umeščanju v gozd se pridobi tudi mnenje pristojnega Zavoda za gozdove.

77. člen

(lega objektov)

(1) Lege novozgrajenih objektov morajo slediti gradbenim linijam obstoječih objektov ob ulicah in drugim obstoječim

gradbenim linijam v prostoru, kar velja tudi za nezahtevne in enostavne objekte (razen nadstreškov in podzemnih objektov). Če gradbene linije v prostoru ni, je gradbena meja, do katere lahko segajo objekti, pogojena z regulacijskimi linijami cest in komunalnih vodov.

(2) Pri lociranju in gradnji objektov je potrebno upoštevati značilen vzorec poselitve in značilnosti lokalne graditeljske tradicije v obravnavani arhitekturni krajini. Vsi posegi v grajeno strukturo naselja morajo težiti k ohranjanju kvalitetne arhitekture posameznih območij in izboljšanju negativnih dosedanjih posegov.

(3) Postavitev stavb mora biti prilagojena konfiguraciji terena. Daljša stranica stavb, lociranih na pobočjih, mora biti vzporedna s plastnicami. Izjemoma je postavitev (orientacija) stavb lahko drugačna, če se v projektni dokumentaciji utemelji, da postavitev stavbe upošteva ohranjen identitetni urbanistični vzorec naselja, njegovega dela oziroma prevladujočo orientacijo slemen.

(4) Novogradnje se lahko orientira na način, ki omogoča najboljšo izrabo sončne energije, če je postavitev stavb skladna z morfološko zasnovo naselja, sledi gradbenim linijam in je prilagojena konfiguraciji terena (daljša stranica stavb, lociranih na pobočjih, mora biti vzporedna s plastnicami). Na objektih in območjih, ki so varovani kot kulturni spomeniki, postavitev in gradnja naprav za proizvodnjo električne energije ni sprejemljiva. Na objektih in območjih, ki so varovani kot kulturna dediščina ter v vplivnih območjih je postavitev naprav za proizvodnjo električne energije dopustna le izjemoma po predhodni preveritvi umestitve, vendar je pred tem potrebno pridobiti kulturnovarstvene pogoje in kulturnovarstveno soglasje.

78. člen

(odmiki)

(1) Odmiki od parcelnih mej:

– novi objekti morajo biti odmaknjeni od parcelnih mej tako, da ni motena sosednja posest in da je možno vzdrževanje in raba objektov v okviru parcele,

– novi objekti (nad in pod terenom) morajo biti, merjeno od najbolj izpostavljenega dela objekta, oddaljeni od meje sosednjih parcel najmanj 4 m, nezahtevni in enostavni objekti pa najmanj polovico višine objekta,

– medposestne ograje, škarpe in podporme zidove se lahko gradi na meji, vendar le, če se lastniki zemljišč, ki jih razmejuje, pisno sporazumejo, sicer morajo biti oddaljene 0.50 m od parcelne meje,

– odmiki zunanjih ureditev (privatni dovozi, dvorišča) od parcelne meje morajo biti vsaj 0.50 m,

– odmiki spominskih obeležij in elementov urbane opreme od parcelne meje morajo biti vsaj 0.50 m.

(2) Odmiki med objekti:

– odmiki med objekti so praviloma enaki višini kapi višjega objekta razen, ko predvideni objekt leži južno, jugovzhodno ali jugozahodno od obstoječega objekta, kjer mora biti odmik enak 1.5 višine kapi predvidenega objekta (osončenje),

– odmiki med objekti morajo upoštevati higiensko zdravstvene in požarno varstvene normative.

(3) Manjši odmiki od odmkov, navedenih v predhodnih odstavkih tega člena, so dovoljeni ob soglasju lastnika sosednjega zemljišča oziroma je potrebno v projektni dokumentaciji izdelati podrobno utemeljitev posega, ki bo dokazala, da zmanjšani odmik ne poslabšuje prostorske zasnove obstoječih objektov.

(4) Ne glede na določbe predhodnih odstavkov tega člena se lahko gradi do parcelne meje, ko gre za strnjeno gradnjo, zlasti na območjih obstoječega strnjenegega mestnega ali vaškega jedra, obstoječih uličnih nizov in pri vrstnih hišah, kjer je prepoznana gradnja na parcelno mejo. V primeru gradnje novega objekta, ki se gradi na mestu odstranjenega in v enakih gabaritih, soglasje lastnikov sosednjih parcel ni potrebno.

(5) Odmiki od javnih cest:

– gradnja v varovanem pasu javne ceste se lahko dovoli le na podlagi pisnega soglasja upravljavca le-te,

– minimalen odmik načrtovanih objektov od javne ceste se glede na kategorijo javne ceste določi v skladu s predpisi, ki urejajo posamezno vrsto ceste,

– minimalen odmik novih objektov od občinskih cest izven strnjenih naselij mora znašati vsaj 8,00 m od roba vozišča, v naseljih pa vsaj 3,50 m od roba pločnika. V kolikor pločnik v naselju še ni izgrajen, je potrebno pri določitvi odmika objekta v naselju upoštevati koridor za peš promet v minimalni širini 1.50 m od roba vozišča, temu pa je v primeru nezadostne širine obstoječega vozišča potrebno dodati še koridor za predvideno razširitev vozišča. Odstopanje od predhodno navedenih minimalnih odmkov od občinskih cest je možno le v soglasju z upravljavcem občinske ceste. V naseljih, za katera veljajo pogoji varstva kulturne dediščine, se dopustni odmiki od občinskih cest smiselno prilagodijo le-tem,

– minimalen odmik novih parkirnih in manipulacijskih površin od občinskih cest mora znašati vsaj 1,5 m od roba vozišča,

– za postavitev ograj ob javnih cestah je predhodno potrebno pridobiti soglasja pristojnih upravljavcev, ki določijo dopustne odmike od javnih cest in dopustne višine ograj, da le-te ne ovirajo polja preglednosti in vzdrževanja cest ter predvidenih ureditev,

– med voziščem javne ceste in uvozom na parkirišče ali v garažo oziroma med voziščem javne ceste in ograjo ali zapornico, ki zapira pot vozilom do parkirnih ali garažnih mest, je potrebno zagotoviti najmanj 5 m prostora, na katerem se lahko vozilo ustavi, dokler ni omogočen dostop do parkirišča ali garaže oziroma izvoz iz nje.

(6) Odmiki od železniške proge:

– predvidene ceste morajo biti oddaljene najmanj 8.00 m od osi skrajnega železniškega tira,

– objekti do skrajne višine objekta 15.00 m morajo biti oddaljeni najmanj 12.00 m od osi skrajnega tira, za objekte višje od 15.00 m pa je potrebno za vsak meter višine dodati 0.5 m k najmanjši oddaljenosti 12.00 m od osi skrajnega tira.

(7) Odmiki od gospodarske javne infrastrukture so določeni s predpisi, ki urejajo posamezne vrste gospodarske javne infrastrukture.

(8) Zaradi zagotovitve varnosti objektov se nove objekte načrtuje praviloma v odmiku ene drevesne višine odraslega gozda od obstoječega gozdnega roba. Pri tem se odmik določi v odvisnosti od posameznih lokacij in sestojev, ki so ali se bodo v času razvili na posamezni lokaciji. Za manjši odmik se pridobi soglasje pristojnega Zavoda za gozdove.

79. člen

(velikosti objektov)

(1) Podrobnejši tlorisni in vertikalni gabariti objektov so opredeljeni v prilogi 1.

(2) Maksimalni gabariti nezahtevnih in enostavnih objektov so določeni s predpisi, ki urejajo vrste objektov glede na zahtevnost oziroma z drugimi veljavnimi predpisi.

(3) Vse novogradnje se morajo prilagoditi gabaritom obstoječe zazidave znotraj EUP, prav tako to velja za prizidave in nadzidave objektov.

(4) Pri določanju višine objektov je treba, poleg predpisanih dopustnih višin za posamezne vrste objektov, upoštevati tudi pretežno višino tradicionalnih oziroma drugih kakovostnih okoliških objektov v EUP tako, da novi objekti po višini ne izstopajo iz celotne podobe EUP. Novi objekti, dozidave in nadzidave naj se po višini približajo gabaritom obstoječe zazidave. Izjema so EUP, v katerih so posebej dovoljeni višinski poudarki oziroma višji gabariti od obstoječih.

(5) Dopustna je izvedba več etaž kleti ob predhodni izdelavi geološko geomehanskega elaborata.

(6) Novogradnje na izpostavljenih legah in grebenih morajo imeti klet v celoti vkopano v zemlji, da se na teh območjih zagotovi pritličen gabarit.

(7) Dozidave in nadzidave objekta so dovoljene v obsegu, s katerim ni presežen s tem odlokom določen faktor zazidanosti FZ. Zagotovljeni morajo biti odmiki od parcel in sosednjih objektov skladno z določili tega odloka in predpisi. Bivalni pogoji sosednjih objektov se ne smejo poslabšati.

80. člen (oblikovanje objektov)

(1) Podrobnejši pogoji glede oblikovanja objektov so opredeljeni v prilogi 1.

(2) Oblikovanje vseh objektov na posamezni parceli namenjeni gradnji naj bo usmerjeno k medsebojni oblikovni usklajenosti.

(3) Smer slemena naj poteka vzporedno s plastnicami terena oziroma mora biti usklajena z obstoječo zasnovo zaselka ali gruča hiš, ki je tipična za posamezni poselitveni vzorec. Smer slemena stavb naj bo praviloma vzporedna s plastnicami nagnjenega terena, razen kadar je prevladujoč vzorec smer slemena prečno na plastnice.

(4) Obliko streh, naklon, kritino in smeri slemen je treba prilagoditi splošni oziroma kakovostni podobi v EUP. Osvetlitev podstrešnih prostorov je dovoljena s terasami, strešnimi okni, frčadami in drugimi oblikami odpiranja strešin, ki ne smejo biti višje od osnovne strehe in naj bodo na posamezni strehi poenoteno oblikovane. Gradnja stolpičev, šotorastih streh ni dovoljena. Na strehah objektov je dovoljena namestitev fotonapetostnih modulov, ki se izvedejo v ravnini strešine in ne presegajo gabaritov strehe več kot zahteva sistem pritrditve, razen pri ravnih strehah in strehah z minimalnimi nakloni, kjer je možna postavitev modulov pod večjimi nakloni. Kritina naj bo drobne strukture, barva se prilagaja prevladujoči barvi naselja oziroma skladno s pogoji varovanja.

(5) Pri oblikovanju fasad je treba smiselno upoštevati kakovostne oziroma prevladujoče okoliške objekte v prostorski enoti glede oblikovanja arhitekturnih elementov na fasadi, kot so členitev fasad, okna, slopi oziroma stebri, nadstreški, balkoni, ograje, fasadna dekoracija in podobno ter barve oziroma drugo (struktura, materiali). Na fasadah se dovoli uporaba svetlih barv v spektru sivih barv in v spektru različnih zemeljskih barv; dopustni so fasadni poudarki. Dovoljena je uporaba sodobnih obložnih materialov (les, steklo, kovina, beton in drugih sodobnih materialov). Oblikovanje lesenih arhitekturnih elementov mora izhajati iz lokalne tradicije oblikovanja, lahko tudi na sodoben način. Prepevedana je uporaba barv, ki so v prostoru izrazito moteče in neavtohtone, npr. črna, žive barve kot so rdeča, vijolična, oranžna, travniško zelena, turkizno modra in druge žive barve. Dopustna je uporaba fotonapetostnih modulov kot del fasade.

(6) Na objektih in območjih, ki so varovani kot kulturni spomeniki, postavitev in gradnja naprav za proizvodnjo električne energije ni sprejemljiva. Na objektih in območjih, ki so varovani kot kulturna dediščina ter v vplivnih območjih je postavitev naprav za proizvodnjo električne energije dopustna le izjemoma, po predhodni preveritvi umestitve, vendar je pred tem potrebno pridobiti kulturnovarstvene pogoje in kulturnovarstveno soglasje.

(7) Oblikovanje in razporeditev okenskih in vratnih odprtih na fasadah ter obdelava fasad naj izhajajo iz funkcije objekta in se prilagajajo sosednjim objektom ter značilnostim oblikovanja v arhitekturni krajini.

(8) Objekti so lahko grajeni klasično ali montažno.

(9) Dozidave in nadzidave objektov se morajo v prostorskih razmerjih in razmerjih gradbenih mas praviloma skladati s celotno stavbno maso, oblikovanjem in uporabljenimi gradbenimi materiali osnovnega objekta. Dozidani del stavbe mora z osnovno stavbo oblikovati celovito prostorsko kompozicijo, skladno s sosednjimi objekti v naselju.

(10) Objekti oziroma elementi urbane opreme morajo biti oblikovani po načelih sodobnega oblikovanja in med seboj oblikovno usklajeni.

(11) Pri vzdrževanju in drugih posegih na obstoječih javnih stavbah ter objektih večstanovanjske gradnje je potrebno upoštevati naslednja pravila:

– obnova fasade mora potekati za celoten objekt hkrati, ohranja se obstoječe značilnosti fasade (členitev, barva, materiali),

– dopustna je zamenjava oken, vrat in senčil v enaki velikosti, obliki in barvi kot obstoječa,

– zasteklitve balkonov in namestitev klimatskih naprav so možne na enoten način za celoten objekt.

(12) Klimatskih naprav ni dopustno nameščati na ulične fasade objektov; namestitev klimatskih naprav ne sme imeti motečih vplivov na okoliška stanovanja in prostore, v katerih se zadržujejo ljudje (hrup, vroči zrak, odtok vode).

(13) Elektro omarice, omarice plinskih, telekomunikacijskih in drugih tehničnih napeljav je potrebno namestiti tako, da so javno dostopne in da praviloma niso na uličnih fasadah objektov.

81. člen

(oblikovanje nezahtevnih in enostavnih objektov)

Nezahtevni in enostavni objekti morajo biti oblikovani skladno z oblikovanjem in materiali zahtevnih in manj zahtevnih objektov v okviru EUP. Objekti so lahko le enoetažni – pritlični ali v celoti ali delno vkopani. Strehe pomožnih objektov so enake kot nad osnovno stavbo, če se s tem doseže skladnost pozidave na parceli, namenjeni gradnji. Strehe drugih oblik in nižjega naklona (enokapna, ravna) ter druge kritine se lahko uredijo v primeru steklenjakov, zimskih vrtov, nadstreškov ali če je zaradi funkcionalnosti tega objekta na parceli, namenjeni gradnji, taka streha bolj primerna. Če so objekti v celoti ali delno vkopani, so dopustne tudi betonske ali ozelenjene strehe. Postavitev objekta ne sme ovirati manipulacije na gradbeni parceli ali zmanjšati najmanjših potrebnih površin za parkiranje.

82. člen

(oblikovanje odprtih in zelenih površin)

(1) Ureditev okolice objektov mora zagotoviti oblikovno povezavo objekta z okoljem, kar se opredeli s projektno dokumentacijo.

(2) Preoblikovanje terena se prednostno izvaja z brežinami, le v primeru, ko to ni mogoče ob upoštevanju geotehničnega poročila, se izvede s podpornimi zidovi po projektni dokumentaciji. Gradnja podpornega zidu, višjega od 1.5 m, je dovoljena le zaradi geotehničnih pogojev terena. Višje podporne zidove je potrebno izvesti v kaskadah, če to dopušča velikost zemljišča. Izgradnja podpornega zidu v primeru popolne izravnave terena ni dopustna. Višina zemljišča na parcelni meji mora biti praviloma prilagojena sosednjemu zemljišču. Podporni zidovi morajo biti obdelani z naravnimi materiali in ozelenjeni. Dostopne poti in gospodarske površine je potrebno oblikovati tako, da se v največji meri prilagajajo terenu. Upošteva se oblikovanje, značilno za posamezno območje.

(3) Ograje so lahko žične, lesene, zidane kot stebrički z vmesnimi lesenimi ali žičnimi polnili ali zasaditvijo živice. Ograjevanje s polnimi zidovi ni dopustno. Višine ograj so v naseljih dopustne do 1.60 m, razen v primerih varovalnih in igriščnih ograj.

(4) Pri ograjevanju objektov in območij, ki zahtevajo posebno varnost, je potrebno upoštevati izvedbo in višino ograje, ki je določena z drugimi predpisi.

(5) Ograjevanje gozdnih in kmetijskih zemljišč ni dovoljeno, razen obore za rejo divjadi, ograje za pašno živino in za varovanje intenzivnih kmetijskih nasadov ter varovanje posameznih delov gozdov in kmetijskih zemljišč ob mnenju občinskega upravnega organa, pristojnega za kmetijstvo in v primeru ograjevanja gozdnih zemljišč tudi službe, pristojne za gozdarstvo.

(6) Okolica objektov naj bo urejena skladno z okoliško krajino. Ozelenitve okolice objektov naj se izvedejo z avtohtonimi rastlinskimi vrstami, tujerodne naj se uporabljajo v minimalnem obsegu. Zaželeno je saditi tudi večja drevesa avtohtonih drevesnih vrst kot so lipe, gabri, bori ... Žive meje naj bodo oblikovane iz avtohtonih grmovnih ali drevesnih vrst, (kot npr. kalina, gaber), žive meje iz tujerodnih vrst, kot so npr. kleki in paciprese (ciprese), niso zaželeno.

(7) Zunanje ureditve pri javnih objektih in na javnih prostorih morajo biti načrtovane celovito z uporabo ustreznih materialov, usklajeno z arhitekturo objektov, urbano opremo in tako, da omogočajo dostop tudi funkcionalno oviranim osebam. Odprte zelene površine, osrednje površine za pešce (trgi) se ne smejo pozidati.

(8) Na javnih površinah je potrebno ohranjati obstoječa drevesa in jih v primeru odstranitve zaradi tehničnih ali varnostnih zahtev nadomestiti.

(9) Pri gradnji večstanovanjskih objektov je na parcelah, namenjenih gradnji, potrebno zagotoviti najmanj 15 m² zelenih površin na stanovanje, od tega:

- 5 m² za igro z žogo za potrebe večjih otrok in mladostnikov,
- 7,5 m² za igro mlajših otrok (4.0 m² igralne površine, 3.5 m² zelene površine),
- 2,5 m² za počitek stanovalcev.

V kolikor so površine za igro mlajših otrok od stanovanj oddaljene do 100 m, površine za igro večjih otrok pa do 300 m, teh posameznih površin na parceli, namenjeni gradnji, ni potrebno urediti in se lahko namenijo površinam za počitek.

(10) Zagotoviti je potrebno ozelenitev prometnih površin:

- ob mestnih vpadnicah se zasadijo drevedori, praviloma obojestranski ob zadostnem razpoložljivem prostoru,
- parkirišča na nivoju terena se enakomerno zasadijo z enim drevesom na vsaka štiri parkirna mesta.

(11) Postavljanje obor in ograjevanje parcel v odprti kmetijski krajini na območjih ohranjanja narave se ne izvaja oziroma se izvaja na način, da je mogoč prehod prostoživečih vrst. Na območjih, ki so zavarovani po predpisih o ohranjanju narave, se ne postavlja obor za gojenje tujerodnih prostoživečih vrst.

83. člen

(velikost parcel namenjenih gradnji)

(1) Velikost parcel, namenjenih gradnji, se določi v projektni dokumentaciji.

(2) Parcela, namenjena gradnji, je površina zemljišča, ki je potrebna za redno rabo objekta, omogočati mora normalno uporabo in vzdrževanje objekta z vsemi spremljajočimi prostorskimi potrebami, razen če je del teh potreb zagotovljen na drugem zemljišču.

(3) Pri določanju velikosti parcele namenjene gradnji je treba upoštevati:

- namembnost in velikost objekta na parceli, poteke komunalnih vodov in druge omejitve rabe prostora,
- urbanistične zahteve (dovoz in dostopi, intervencijske poti, mirujoči promet, odprte površine),
- sanitarno-tehnične zahteve,
- požarno-varnostne predpise.

(4) Obliko parcele, namenjene gradnji na stavbnih zemljiščih razpršene poselitve (A), je treba formirati tako, da bo omogočala pravilno umestitev objekta v prostor glede na naravne danosti in ustvarjene razmere in zagotavljala primerne ureditve površin, ki bodo služile temu objektu in bodo sledile pogojem oblikovanja objektov. Za kmetije je potrebno zagotoviti velikost parcele v takšnem obsegu, da bo prilagojena obsegu proizvodnje in kmetijske mehanizacije.

(5) Za enostanovanjske prostostoječe objekte je velikost parcele namenjene gradnji največ 800 m². Omejitve ne velja za območja naselbinske dediščine ter območja urbanističnih načrtov.

(6) Za območja višje gostote in območja, kjer je dopustna gradnja večjih objektov, se parcelacija določi glede na predpisano izrabo zemljišča in ostale pogoje, ki jih določa ta odlok.

84. člen

(javni natečaj in variantne rešitve)

Obveznost pridobitve strokovnih rešitev z javnim natečajem ali pridobitve najmanj dveh ali več variantnih rešitev za prostorske ureditve je določena v posebnih PIP za posamezne EUP. Za prostorske ureditve je pridobitev strokovnih rešitev z javnim natečajem obvezna, če je določena s predpisi, ki urejajo javne natečaje.

3.4.1.2 Splošni prostorski izvedbeni pogoji glede priključevanja objektov na gospodarsko javno infrastrukturo in grajeno javno dobro

85. člen

(priključevanje objektov na gospodarsko javno infrastrukturo in grajeno javno dobro)

(1) Gradnja objektov je možna le na komunalno opremljenih stavbnih zemljiščih, ki imajo zagotovljeno vsaj minimalno komunalno in energetska opremo: dovozno pot na javno cesto, priključek na elektriko, zadostno oskrbo z vodo ter urejeno odvajanje odpadnih vod.

(2) Ne glede na določbe prvega odstavka tega člena je gradnja objektov dovoljena tudi na komunalno neopremljenih stavbnih zemljiščih, če se na podlagi pogodbe o opremljanju sočasno z gradnjo objektov zagotavlja komunalno opremljanje stavbnih zemljišč.

(3) Kjer stavbna zemljišča niso komunalno opremljena, lahko investitor zagotovi predpisano komunalno opremo objektov tudi na drugačen način, če gre za način oskrbe, ki sledi napredku tehnike in nima negativnih vplivov na okolje in z mnenjem občinskega upravnega organa, pristojnega za prostor.

(4) V novo predvidenih območjih gradnje, kjer še ni zgrajene prometne in komunalne infrastrukture, je gradnja objektov možna po izgradnji prometne in komunalne infrastrukture oziroma ob sočasni gradnji v skladu z urbanistično pogodbo.

86. člen

(gradnja gospodarske javne infrastrukture in grajenega javnega dobra)

(1) Vsa gospodarska javna infrastruktura se mora načrtovati in graditi v skladu z veljavnimi predpisi in tehničnimi normativi.

(2) Komunalne ureditve morajo biti izvedene na način, ki zagotavlja ustrezno varstvo okolja (zrak, voda, tla) in ustreza obrambno zaščitnim zahtevam (varstvo pred požarom, oskrba v izrednih razmerah, zmanjševanje ogroženosti ipd.).

(3) Poteki posameznih vodov gospodarske javne infrastrukture morajo biti medsebojno usklajeni, praviloma naj potekajo v skupnih koridorjih, kjer je to tehnično izvedljivo. Potekajo naj po javnih površinah razen, kjer zaradi terenskih in drugih razlogov to ni mogoče. Kadar potekajo po zelenicah, se umestijo na način, da ni prizadeta zasaditev zelenic.

(4) Posamezni komunalni objekti in naprave (transformatorske postaje, črpalne postaje, vodni zbiralniki in podobno) morajo biti postavljeni tako, da niso vidno izpostavljeni, praviloma v sklopu kakšnega drugega objekta, neposredno poleg njega ali pod nivojem javne površine.

(5) Vsi posegi na gospodarski javni infrastrukturi in posegi, ki se nahajajo v varovalnem pasu gospodarske javne infrastrukture, se lahko izvajajo le s soglasjem upravljavca gospodarske javne infrastrukture. Upravljavec poda tudi pogoje za priključitev objektov.

(6) V predvidenih koridorjih za potrebe komunalnega urejanja ni dovoljena gradnja drugih objektov in naprav, dovoljena so le redna vzdrževalna dela na obstoječih objektih in napravah, razen izjemoma ob soglasju upravljavca oziroma predlagatelja posameznega voda.

87. člen

(varovana območja gospodarske javne infrastrukture)

(1) Gradnja v varovalnih pasovih posameznih objektov gospodarske javne infrastrukture je dovoljena skladno s predpisi in s soglasjem upravljavca.

(2) Varovalni pasovi cest znašajo, merjeno od zunanjega roba cestnega sveta:

Vrsta prometne infrastrukture	Širina varovalnega pasu (m)
Glavna cesta	25
Regionalna cesta	15
Lokalna cesta	10
Javna pot	5
Javna pot za kolesarje	3

(3) Varovalni progovni pas je 100 m širok zemljiški pas, ki poteka od meje progovnega pasu na obeh straneh proge. V varovalnem progovnem pasu se smejo na podlagi predhodnega soglasja upravljavca graditi objekti in postavljati napeljave in naprave ali saditi drevice le ob določenih pogojih in na določeni oddaljenosti od proge, odvisno od njihove vrste in namena, ob ukrepih, ki zagotavljajo varnost ljudi in prometa.

(4) Varovalni pasovi elektroenergetskega omrežja znašajo, merjeno od osi elektroenergetskega voda oziroma od zunanje ograje razdelilne ali transformatorske postaje, na vsako stran:

Nazivna napetost	Širina varovalnega pasu (m)
nadzemni DV in RTP 400 kV in 220 kV	40
podzemni 400 kV	10
nadzemni DV in RTP 110 in 35 kV	15
podzemni 110 kV in 35 kV	3
nadzemni 1 kV do 20 kV	10
podzemni 1 kV do 20 kV	1
RP in TP 0.4 kV	2

Gradnja in opravljanje dejavnosti v varovalnem pasu elektroenergetskega omrežja in objektov, je dovoljena skladno s predpisi, ki urejajo področje pogojev in omejitev gradenj v območju varovalnih pasov elektroenergetskih omrežij.

(5) Varovalni pas prenosnega sistema zemeljskega plina in distribucijskega plina znaša, merjeno od njegove osi na vsako stran:

Vrsta plinovodnega omrežja	Širina varovalnega pasu (m)
prenosni plinovod nad 16 bar	65
prenosni plinovod do vključno 16 bar	65
distribucijski plinovod od 5 bar do vključno 16 bar	5
distribucijski plinovod do 5 bar	5

V varovalnem pasu plinovodnega omrežja se smejo graditi drugi objekti, naprave in napeljave ter izvajati dela, ki bi lahko vplivala na varnost obratovanja omrežja, le ob določenih pogojih in na določeni oddaljenosti od plinovodov in objektov tega omrežja glede na njihovo vrsto in namen.

(6) Varovalni pas vodovoda, kanalizacije, toplovoda oziroma vročevoda, telekomunikacijskih vodov, vključno s kabelskim razdelilnim sistemom in drugih vodov za določeno vrsto gospodarske javne službe lokalnega pomena oziroma v javno korist, razen priključkov nanje, merjen od osi, znaša za podzemne objekte 3 m.

(7) Če so varovalni pasovi posameznega infrastrukturnega omrežja opredeljeni v drugih predpisih, različni od navedenih v tem odloku, se upošteva določila teh predpisov.

88. člen

(cestno omrežje)

(1) Ceste s pripadajočimi objekti in napravami se lahko gradijo in prenavljajo znotraj območij prometne infrastrukture in območij, predvidenih za urejanje z OPPN, na preostalih območjih pa skladno z določili tega odloka.

(2) Upoštevati je potrebno pogoje in določila:

– veljavnih predpisov s področja varnosti cestnega prometa, ki se uporabljajo za vse javne prometne površine in tudi za prometne površine, ki niso kategorizirane kot javne: dovozne ceste, dostopi do objektov in zemljišč, funkcionalne prometne površine, avtobusne postaje in postajališča, gozdne ceste, ceste v zasebni lasti,

– novi priključki za posamezne objekte izven naselja praviloma niso dovoljeni. Priključki morajo biti navezani na kategorizirano javno cesto in z njo na regionalno cesto. Novi priključki na regionalno cesto morajo biti locirani po možnosti v oseh obstoječih priključkov na nasprotni strani,

– ceste naj se priključujejo čim bolj pravokotno. Slepo zaključene nove ceste morajo imeti urejeno obračališče zadostne širine za obračanje komunalnih vozil,

– ob regionalnih in lokalnih cestah naj se izvedejo kolesarske steze oziroma poti. Glede na prostorske možnosti in razpoložljivost zemljišč naj se kolesarske poti izvedejo izven cestnih teles. Ob javnih cestah je na prometnih površinah izven vozišča dovoljeno urejati avtobusna postajališča, parkirišča in počivališča. Vse ceste je treba ustrezno odvodnjavati in redno vzdrževati. Priporočljivo je izvajanje geološko-geotehničnih raziskav pri novogradnjah in rekonstrukcijah cest, pri načrtovanju sanacijskih ukrepov za stabilizacijo plazov, ki ogrožajo manj prometne ceste, in za potrebe dimenzioniranja pri obnovah konstrukcij prometnic,

– za vsako stavbo mora biti zagotovljen dovoz in dostop z javne ceste. Dovoze ceste in dostopi do objektov in zemljišč morajo biti praviloma navezani na javne ceste nižje kategorije in preko teh na javne ceste višje kategorije. Parcela se v primeru neustrezne širine lokalne ceste ustrezno zmanjša za zagotovitev ustrezne širine vozišča. Pogoje poda upravljavec občinske ceste. Gradnja na praznih parcelah ne sme onemogočiti možne izgradnje dovozov do parcel predvidenih za gradnjo in ne sme onemogočiti dovozov do kmetijskih zemljišč in gozda,

– v primeru zagotovitve dostopa preko sosednjih zemljišč mora imeti investitor za to zagotovljeno služnost. Gozdne ceste morajo biti načrtovane, izgrajene in vzdrževane po predpisih, ki urejajo gozdarstvo,

– omrežje pešpoti in kolesarskih povezav se navezuje na javne površine (obvodne površine, zelene površine, parki, igrišča ...) in se opremi z javno razsvetljavo, drevoredi (glede na profil ceste) in drugo urbano opremo skladno z določili odloka.

(3) Na posameznih odsekih lokalnih cest na prehodu v naselja se na ravnih odsekih in pred nevarnimi točkami, na podlagi funkcije ceste, prometnih pogojev in drugih kriterijev za javne ceste, izvedejo ukrepi za umirjanje prometa. Na lokalnih cestah se vzpostavlja standard vsaj minimalnega profila za javno cesto ter glede na prometne obremenitve praviloma tudi kolesarska steza 2 x 1.50 m in hodnik za pešce širine 1.50 m.

(4) Na območju Občine Laško se pojavljajo črne točke za dvoživke. Na teh odsekih se v primeru načrtovanja rekonstrukcij cest ali investicijsko vzdrževalnih del načrtujejo prehodi in zaščitne ograje za neovirano prehajanje dvoživk.

89. člen

(železniško omrežje)

(1) Na območju površin železnic je dopustno vzdrževanje in rekonstrukcija glavne železniške proge Celje–Zidani Most, zavarovanje postaj s signalno varnostnimi napravami in avtomatizacija nivojskih prehodov.

(2) Uredi se rekonstrukcija obstoječe proge in zavarovanje postaj s signalno varnostnimi napravami ter ureditev izven nivojskega križanja železniške proge s cestnim omrežjem povsod, kjer je to mogoče.

90. člen
(zračni promet)

V OL ni letališča.

91. člen
(parkirne površine)

(1) Pri gradnjah novih objektov ali pri spremembi namembnosti javnih in zasebnih objektov morajo biti zagotovljene zadostne parkirne površine ali garažna mesta na parceli namenjeni gradnji posameznega objekta, in sicer tako za stanovalce kakor tudi zaposlene in obiskovalce.

(2) Pri večstanovanjskih objektih je potrebno čim več parkirnih površin zagotavljati v kletah objektov oziroma v podzemnih prostorih, s čimer se ohranja več zelenih površin ob objektih in zagotavlja večja bivalna kakovost območja.

(3) Manipulacijske površine ob parkiriščih morajo biti dimenzionirane in urejene tako, da se prepreči vzvratno vključevanje vozil na javno cesto.

(4) Parkirna mesta in garaže morajo biti razporejene in izvedene tako, da hrup ali smrad ne motita dela, bivanja in počitka v okolici. Parkirne ploščadi z več kot 10 PM morajo biti ozelenjene z zasaditvijo dreves po pogojih tega odloka za saditev.

(5) Parkirna mesta in garaže za tovorna vozila, ki presega 3,5 t in za avtobuse ter za priklopnike teh motornih vozil v stanovanjskih naseljih niso dopustna. Zgraditi jih je možno v območju prometnih površin in območju proizvodnih dejavnosti.

(6) Glede na namembnost ali dejavnosti je treba pri izračunu parkirnih mest praviloma upoštevati naslednje minimalno število parkirnih mest (v nadaljevanju PM):

Namembnost objekta	Število PM
enostanovanjske stavbe	2 PM
dvostanovanjske stavbe, dvojčki	2 PM / stanovanje
večstanovanjske stavbe	1,5 PM / stanovanje
stanovanjske stavbe v starih delih mesta	0,5 PM / stanovanje, najmanj 1 PM
počitniške hiše	1 PM
domovi za starejše	1 PM / 5 postelj + 50 % za obiskovalce
oskrbovana stanovanja	0,8 PM / stanovanje + 20 % za obiskovalce
vrtni, šole	2 PM / oddelek
športna igrišča	1 PM / 200 m ² BTP, od tega 20 % PM za avtobuse
zdravstveni domovi	1 PM na 25 m ² BTP, vendar ne manj kot 2 PM
trgovine, velike trgovske hiše	1 PM / 50 m ² BTP, vendar ne manj kot 4 PM
butiki, specializirane trgovine	1 PM / 30 m ² BTP, vendar ne manj kot 2 PM
gostinski lokal	1 PM / 10 sedežev
gostinske stavbe s prenočišči	1 PM / 5 sob
obrti in industrijski obrati	1 PM / 50 m ² neto površine ali 1 PM / 2 zaposlena
skladišča	1 PM / 150 m ² neto površine ali 1 PM / 2 zaposlena
poslovni prostori s strankami	1 PM / 30 m ² BTP, vendar ne manj kot 2 PM
poslovni prostori brez strank	1 PM / 2 zaposlena
pokopališča	1 PM / 600 m ²

Za ostale dejavnosti se število parkirišč določi v skladu s Tehničnimi normativi za projektiranje posameznih vrst objektov. Odstopanje od navedenega števila parkirnih mest je dopustno, če se odstopanje utemelji v projektni dokumentaciji, vendar le s soglasjem občinskega upravnega organa, pristojnega za urejanje prostora.

(7) Na vseh javnih parkiriščih je treba, skladno s predpisi, zagotoviti ustrezno število parkirnih mest za invalide osebe. Pri določanju parkirnih mest za objekte z javno funkcijo, ki morajo biti dostopni brez arhitektonskih ovir, je potrebno zagotoviti vsaj 5 % parkirnih mest ali vsaj eno parkirno mesto za invalide. Določila veljajo povsod, razen v primeru, ko je možno zagotoviti parkiranje na drugih površinah. V primeru skupnega parkirišča za objekte z različnimi dejavnosti se upošteva največje potrebe po istočasnem parkiranju.

92. člen
(vodovodno omrežje)

(1) Na območjih, kjer obstaja javno vodovodno omrežje, morajo biti vsi objekti priključeni na vodovodno omrežje v skladu s pogoji upravljavca. Lastna oskrba prebivalcev s pitno vodo se lahko izvaja na območju poselitve, kjer se oskrba s pitno vodo ne zagotavlja v okviru storitev javne službe, če je vodovod v zasebni lasti, ima upravljavca in vodno dovoljenje v skladu s predpisi, ki urejajo oskrbo s pitno vodo in:

– vodni vir oskrbuje območje z manj kot 50 prebivalci s stalnim prebivališčem,

– je letna povprečna zmogljivost oskrbe s pitno vodo manjša od 10 m³ pitne vode na dan.

Na območjih, kjer ni možno zagotoviti oskrbe iz javnega vodovodnega omrežja, niti ni predvidena napeljava le-tega, si mora investitor zagotoviti skladno z vodnim dovoljenjem lasten vir vode v skladu s higienskimi in sanitarno tehničnimi pogoji Pravilnika o pitni vodi, praviloma za več objektov skupaj, sicer gradnja ni mogoča.

(2) Predvidene vodovode se načeloma gradi ob obstoječih in predvidenih prometnih površinah tako, da je možno vzdrževanje omrežja in priključkov.

(3) Uporabniki tehnološke vode morajo imeti zgrajene zaprte sisteme.

(4) Za priključitev na vodovod morajo vsi uporabniki pridobiti soglasje upravljavca vodovoda.

(5) Na vodovodnem omrežju je potrebno zgraditi hidrantno omrežje, ki mora zagotoviti zadostno požarno vodo. Na območjih, kjer ni zagotovljena zadostna količina požarne vode, se uredi požarne bazene ali druge možne izvedbe za zagotavljanje požarne vode.

93. člen

(odvajanje in čiščenje odpadnih voda)

(1) Kanalizacijsko omrežje je namenjeno odvajanju in čiščenju komunalne odpadne vode iz stavb ter padavinske vode s streh in utrjenih površin, tlakovanih ali z drugim materialom prekritih javnih površin.

(2) Trase in jaški kanalizacijskih vodov morajo praviloma potekati izven vozišča, kadar to ni možno, morajo biti jaški na vozišču umeščeni izven kolesnic vozil.

(3) Kanalizacija mora biti zgrajena v ločenem sistemu, razen na območjih, kjer je izveden mešan sistem kanalizacije. Obvezna je vodotesna izvedba.

(4) Vsi obstoječi in predvideni objekti na območjih, na katerih je možna priključitev, morajo biti priključeni na kanalizacijsko omrežje v skladu s pogoji upravljavca kanalizacijskega omrežja. Po priključitvi se obstoječe greznice opustijo, očistijo in dezinficirajo.

(5) Odpadne vode iz vseh obstoječih in predvidenih objektov na območjih, na katerih ni urejeno javno kanalizacijsko omrežje, je treba odvajati v male komunalne čistilne naprave in neprepustne greznice. Dopustna je tudi gradnja rastlinske čistilne naprave. Male komunalne čistilne naprave morajo biti redno vzdrževane in evidentirane pri izvajalcu javne službe za odvajanje in čiščenje odpadne vode. Praviloma morajo biti čistilne naprave umeščene v prostor tako, da bodo zadostno oddaljene od stanovanjskih površin ter tako, da lokacija omogoča morebitno razširitev oziroma nadgradnjo čistilne naprave. Iztok iz čistilne naprave mora ustrezati zakonsko določenim parametrom. Čistilna naprava mora imeti urejen ustrezen dovoz za vzdrževalna vozila upravljavca.

(6) Odvajanje padavinskih voda z utrjenih površin in strešin je potrebno predvideti na tak način, da bo v čim večji možni meri zmanjšan odtok padavinskih voda z urbanih površin, kar pomeni, da je potrebno predvideti zadrževanje padavinskih voda pred iztokom v površinske odvodnike (zatravitev, travne plošče, morebitni suhi zadrževalniki in podobno). Čiste padavinske vode in zaledne vode se odvaja preko peskolovov v površinske odvodnike ali ponikalnice skladno z geološkim mnenjem, onesnažene padavinske vode iz utrjenih površin se očisti na lovilcih olj. Padavinske vode z zasebnih površin ne smejo pritekati na javne površine in ne smejo biti speljane v naprave za odvodnjavanje javnih površin.

(7) Tehnološke vode se pred izpustom v javno kanalizacijsko omrežje očisti do takšne mere, da je možno nadaljnje čiščenje na javni čistilni napravi.

(8) Odpadne vode iz gospodarskih poslopij (gnojnico ali gnojevko) se odvaja v vodotesne jame na izpraznjevanje in ne v javno kanalizacijsko omrežje.

(9) Kot omilitveni ukrep je potrebno v naseljih brez kanalizacijskega omrežja urediti odvajanje in čiščenje komunalnih odpadnih voda iz objektov v skladu s operativnim programom odvajanja in čiščenja komunalnih odpadnih voda. V aglomeracijah, kjer še ni kanalizacije, se odvod komunalnih odpadkov reši z individualnimi ali skupinskimi manjšimi čistilnimi napravami. Vse ureditve v območju novih stavbnih zemljišč je možno vzpostaviti le v primeru, če so zemljišča ustrezno komunalno opremljena. Po izgradnji kanalizacije se objekte priključi na kanalizacijsko omrežje.

(10) Pri gradnji objektov je treba zagotoviti ponikanje čim večjega dela padavinske vode s pozidanih in tlakovanih površin. Na vseh območjih, za katera je iz strokovnih podlag (geomehansko poročilo) razvidno, da teren omogoča ponikanje, je treba območja za ponikanje umestiti na raščnem terenu parcele namenjene gradnji objekta.

94. člen

(elektroenergetsko omrežje)

(1) Opredeljena poselitvena in druga razvojna območja, ki se bodo urejala na podlagi OPN, se bodo oskrbovala z električno energijo iz obstoječih trafo postaj. V primeru slabih napetostnih razmer oziroma povečanega odjema elektrike bo upravljavec zgradil nove trafo postaje s pripadajočimi visokonapetostnimi priključki in nizkonapetostnimi vodi.

(2) Nizko in srednje napetostno omrežje ter priključke se zgradi v podzemni oziroma kabelski izvedbi, zlasti v območjih kulturnih spomenikov in zavarovanih območij narave in njihovih

vizurah ter na območju strnjene poselitve. Gradnja nadzemnega 10/20 kV in nizkonapetostnega distribucijskega omrežja je dovoljena izven naselij in v primerih, ko gradnja podzemnih vodov ni možna zaradi terenskih razmer. Pri načrtovanju nadzemnih daljnovodov se je potrebno izogniti dominantnim objektom v prostoru, izpostavljenim vrhovom in grebenom. V območjih evidentirane arheološke kulturne dediščine se trase elektroenergetskega omrežja v največji možni meri umakne izven zavarovanih območij.

(3) Gradnje novih in rekonstrukcije obstoječih objektov in vodov elektroenergetskega omrežja so dopustne, če ne povzročajo čezmerne celotne obremenitve območja s sevanjem v skladu z veljavnimi predpisi.

(4) V primeru posodobitve ali rekonstrukcije visokonapetostnih daljnovodov se na območju strnjene poselitve praviloma po sklenjenem dogovoru med občino in pristojnimi ministrstvi zgradi v podzemni oziroma kabelski izvedbi.

(5) V varovalnem pasu daljnovodov, kablovodov in RTP je dovoljeno graditi objekte, katere dovoljuje področna zakonodaja.

(6) Za priključitev objektov na elektroenergetsko distribucijsko omrežje je pred pridobitvijo gradbenih dovoljenj potrebno pridobiti soglasje upravljavca.

95. člen

(plinovodno omrežje)

(1) Pri načrtovanju in gradnji prenosnega in distribucijskega plinovodnega omrežja je treba zagotoviti stabilnost cevovodov, varstvo ljudi in premoženja ter hkrati preprečiti škodljive vplive plinovoda na okolje in obratno. Upoštevati je potrebno varnostne odmike plinovodov in naprav plinovodnega omrežja od obstoječih in načrtovanih objektov ter ureditev v skladu z veljavnimi predpisi.

(2) Omrežje zemeljskega plina se praviloma gradi v podzemni izvedbi. Pri prečenu cestne ureditve in vodotokov (mostovi in brvi) je dopustna tudi nadzemna izvedba.

(3) Dopustna je gradnja novega plinovodnega omrežja, obnova, postavitve prevzemnih in merilno-regulacijskih postaj.

(4) Dopustna je gradnja plinohramov za utekočinjen naftni plin, ki morajo biti grajeni in locirani v predpisanih odmikih od javnih površin in objektov.

(5) Gradnja novega in posodabljanje obstoječega distribucijskega plinovodnega omrežja s pripadajočimi objekti se bo izvajala skladno z lokalnim energetskega konceptom, prostorski akti in razvojnimi načrti operaterja distribucijskega omrežja zemeljskega plina.

96. člen

(javna razsvetljava)

(1) Nova omrežja javne razsvetljave v naselju morajo biti podzemna. Polaganje kablov je praviloma ob cesti. Izgradnja javne razsvetljave naj se izvede enotno za celotno naselje oziroma del naselja. Dostopne ceste in hodniki za pešce z nizkimi uličnimi svetilkami, glavne ulice in ceste pa z enotno visokimi svetilkami tipske oblike. Posebno pozornost je potrebno nameniti oblikovanju oziroma izboru tipa svetilke, ki mora upoštevati obstoječe oblikovno kvalitetne rešitve, značilne za določeno okolje.

(2) Upošteva se ukrepe za zmanjševanje emisije svetlobe v okolje, določene s predpisi, ki urejajo svetlobno onesnaževanje okolja. Na obstoječih osvetljenih javnih površinah je obstoječe sijalke potrebno zamenjati z varčnimi. Obstoječe svetilke se preoblikuje v obliko, da je delež svetlobnega toka, ki seva navzgor, enak 0 %. Na javno manj obremenjenih območjih javnih površin je potrebno uvesti časovne intervale osvetlitve oziroma izklopiti posamezne svetilke. Pri osvetljevanju objektov in javnih površin je treba upoštevati ukrepe za zmanjševanje emisije svetlobe v okolje in poslabšanje ugodnega stanja živalskih vrst (npr. nočni metulji, netopirji) določene s predpisi, ki urejajo svetlobno onesnaževanje okolja.

(3) V kolikor se na območjih naselij načrtuje ureditev javne razsvetljave površin oziroma razsvetljave objektov, se kot omilitveni ukrep:

- načrtuje uporaba takšnih svetil, ki omogočajo osvetljavo talnih površin in ne osvetljujejo neba in širše okolice,
- uporabijo svetila, ki ne oddajajo svetlobe v UV-spektru,
- v drugem delu noči (24.00–5.00) ostane prižgano minimalno število luči, če je iz varnostnih razlogov to dopustno (pri osvetljevanju zunanjih površin naj se namestijo svetila na samodejni vklop/izklop),
- upošteva določila predpisov, ki urejajo mejne vrednosti svetlobnega onesnaževanja okolja,
- kot obvezen ukrep k zmanjšanju porabe električne energije se vgradijo varčne žarnice v svetilke.

97. člen

(ogrevanje in obnovljivi viri energije)

(1) Oskrba občine z energijo bo temeljila na izhodiščih prihodnjega razvoja občine in Lokalnega energetskega koncepta. Načrtuje se zmanjšanje porabe energije ter prehod na pridobivanje energije iz ekoloških in obnovljivih virov energije. Skladno z Lokalnim energetskega konceptom OL so v občini možnosti energetske izrabe naslednjih virov: lesna biomasa, sončna energija, geotermalna energija, vetrna energija in vodna energija.

(2) Ogrevanje objektov se predvidi z individualnimi kurišči, vendar s pogojem obvezne uporabe ekološko sprejemljivih goriv: lahko kurilno olje, utekočinjen naftni plin, lesna biomasa, s katerimi se ne bo dodatno onesnaževalo okolja. Pri načrtovanju energetskega sistema se daje prednost sistemom, ki omogočajo hkratno proizvodnjo več vrst energije, zlasti sproizvodnjo toplotne in električne energije ter izrabi obnovljivih virov energije.

(3) Za ogrevanje objektov in pripravo tople vode se v čim večji meri uporabljajo obnovljivi viri ogrevanja (sončna elektrarna, geotermalno ogrevanje ipd). Usmerja se v izgradnjo oziroma sanacijo:

- plusenergijskih stavb,
- nizkoenergijskih stavb,
- pasivnih stavb,
- solarnih sistemov za ogrevanje,
- toplotnih črpalk za ogrevanje in pripravo sanitarne tople vode,
- fotonapetostnih sistemov za pridobivanje električne energije iz sonca,
- sistemov sproizvodnje električne energije in toplote.

(4) Na območjih pozidave, kjer je predvidena visoka gostota pozidave in v primeru sočasne gradnje se predvini ogrevanje iz skupne kotlovnice. Pri ogrevanju s tekočim naftnim plinom naj bodo rezervoarji locirani na vizualno neizpostavljenih mestih. V nasprotnem primeru morajo biti vkopani. Ogrevanje na ekološko nesprejemljive energente ni dopustno.

(5) Izraba sončne energije za proizvodnjo elektrike in pripravo tople vode na objektih je možna pod pogojem, da so naprave izvedene tako, da bo njihova vizualna izpostavljenost čim manjša in ob upoštevanju veljavnih varstvenih režimov.

98. člen

(komunikacijsko omrežje)

(1) Novogradnje, rekonstrukcije in priključki komunikacijskega omrežja morajo biti v naseljih zgrajeni v podzemni oziroma kabelski izvedbi. Pri prečkanju prometne infrastrukture je potrebno predvideti cevne propuste (zaščitne cevi).

(2) Pri načrtovanju objektov in naprav omrežja mobilne telefonije (bazne postaje) je treba upoštevati naslednje usmeritve in pogoje:

- dopustno jih je umeščati na območja in objekte namenjene proizvodnji, trgovini, komunalni in prometni dejavnosti (zunaj stanovanjskih območij),
- prednostno se objekte in naprave mobilne telefonije usmerja na lokacije, ki zagotavljajo manjši vpliv na zdravje ljudi, ohranjanje narave, okolje in kulturno dediščino,

– objekte in naprave mobilne telefonije se umešča v prostor tako, da se jih združuje v obstoječe ali načrtovane infrastrukturne koridorje in naprave,

- na izpostavljenih legah je treba zagotoviti čim manjši vpliv na vidne kvalitete prostora,
- na zavarovanih območjih ohranjanja narave in kulturne dediščine se objektov in naprav mobilne telefonije ne postavlja,
- oblikovanje objektov mobilne telefonije se prilagodi prevladujočim urbanim in krajinskim značilnostim prostora (npr. barve, oblika stebrov in anten).

(3) Kabelsko razdelilni sistem mora praviloma potekati po isti trasi kot poteka drugo komunikacijsko omrežje. Predvideni kablovodi morajo biti vkopani in praviloma v zaščitnih ceveh. Upoštevati je potrebno predpisane vertikalne in horizontalne odmike kabla CTV od ostalih komunalnih vodov.

99. člen

(ravnanje z odpadki)

(1) Komunalne odpadke se zbira v zabojnikih znotraj parcele, namenjene gradnji. Pri novih objektih se predvidijo zbirna mesta komunalnih odpadkov tako, da niso vizualno izpostavljeni in da so dostopna vozilom za odvoz smeti.

(2) Za ločeno zbiranje posameznih vrst odpadkov se v skladu z občinskimi predpisi, na primerno dostopnih mestih v naselju, locira zbiralnica nenevarnih frakcij (ekološki otoki). Zbiranje posebnih in nevarnih odpadkov mora biti ločeno od ostalih komunalnih odpadkov in urejeno na način, ki ga predpisuje veljavni predpisi in področni predpisi o posameznih nevarnih snoveh.

(3) Organski odpadki naj se zbirajo in kompostirajo na ustreznih individualnih kompostih ali na urejeni kompostarni oziroma naj se ustrezno drugače ponovno uporabijo.

(4) Odjemna mesta za odpadke na pokopališčih morajo biti praviloma urejena znotraj ograje.

(5) Gradbene odpadke se oddaja v zbirni center za odlaganje tovrstnih odpadkov.

(6) Zbiranje, odvoz in odlaganje komunalnih odpadkov je urejeno z ustreznimi predpisi in jih izvaja pristojno komunalno podjetje. Komunalne odpadke se odvažajo na centralno deponijo RCERO Celje. Pri nadaljnjem načrtovanju je potrebno upoštevati veljavno zakonodajo in občinske predpise, ki urejajo ravnanje s komunalnimi odpadki.

3.4.1.3 Splošni prostorski izvedbeni pogoji glede varstva kulturne dediščine in ohranjanja narave

100. člen

(kulturna dediščina)

(1) Sestavni del OPN so objekti in območja kulturne dediščine, varovani po predpisih s področja varstva kulturne dediščine (v nadaljevanju objekti in območja kulturne dediščine). To so kulturni spomeniki, vplivna območja kulturnih spomenikov, varstvena območja dediščine, registrirana kulturna dediščina, vplivna območja dediščine.

(2) Objekti in območja kulturne dediščine so razvidni iz prikaza stanja prostora, ki je veljal ob uveljavitvi odloka o občinskem prostorskem načrtu in je njegova obvezna priloga, in iz veljavnih predpisov s področja varstva kulturne dediščine (aktov o razglasitvi kulturnih spomenikov, aktov o določitvi varstvenih območij dediščine).

(3) Na objektih in območjih kulturne dediščine so dovoljeni posegi, ki prispevajo k trajni ohranitvi dediščine ali zvišanju njene vrednosti ter dediščino varujejo in ohranjajo na mestu samem (in situ).

(4) Na objektih in območjih kulturne dediščine nista dovoljeni:

- gradnja novega objekta, vključno z dozidavo in nadzidavo ter deli, zaradi katerih se bistveno spremeni zunanji izgled objekta in

– rekonstrukcija objekta, na način, ki bi prizadel varovane vrednote objekta ali območja kulturne dediščine in prepoznavne značilnosti in materialno substanco, ki so nosilci teh vrednot.

(5) Odstranitve objektov ali območij ali delov objektov ali območij kulturne dediščine niso dopustne, razen pod pogoji, ki jih določajo predpisi s področja varstva kulturne dediščine.

(6) Na objektih in območjih kulturne dediščine veljajo pri gradnji in drugih posegih v prostor prostorski izvedbeni pogoji za celostno ohranjanje kulturne dediščine. V primeru neskladja ostalih določb tega odloka s prostorsko izvedbenimi pogoji glede celostnega ohranjanja kulturne dediščine veljajo pogoji celostnega ohranjanja kulturne dediščine.

(7) Objekte in območja kulturne dediščine je potrebno varovati pred poškodovanjem ali uničenjem tudi med gradnjo – čez objekte in območja kulturne dediščine ne smejo potekati gradbiščne poti, obvozi, vanje ne smejo biti premaknjene potrebne ureditve vodotokov, namakalnih sistemov, komunalna, energetska in telekomunikacijska infrastruktura, ne smejo se izkoriščati za deponije viškov materialov ipd..

(8) Za kulturne spomenike in njihova vplivna območja veljajo prostorski izvedbeni pogoji, kot jih opredeljuje varstveni režim konkretnega akta o razglasitvi kulturnega spomenika. V primeru neskladja določb tega odloka z varstvenimi režimi, ki veljajo za kulturni spomenik, veljajo prostorski izvedbeni pogoji, določeni z varstvenim režimom v aktu o razglasitvi. Za kompleksne posege oziroma za posege v strukturne elemente spomenika je treba izdelati konservatorski načrt, ki je del projektne dokumentacije za pridobitev soglasja. Pogoji priprave in izdelave konservatorskega načrta so določeni s predpisi s področja varstva kulturne dediščine. S kulturnovarstvenim soglasjem se potrdi konservatorski načrt in usklajenost projektne dokumentacije s konservatorskim načrtom.

(9) Za varstvena območja dediščine veljajo prostorski izvedbeni pogoji, kot jih opredeljuje varstveni režim akta o določitvi varstvenih območij dediščine. V primeru neskladja določb tega odloka z varstvenimi režimi, ki veljajo za varstvena območja dediščine, veljajo prostorski izvedbeni pogoji, določeni z varstvenim režimom v aktu o določitvi varstvenih območij dediščine.

(10) Za registrirano kulturno dediščino, ki ni kulturni spomenik in ni varstveno območje dediščine, velja, da posegi v prostor ali načini izvajanja dejavnosti, ki bi prizadeli varovane vrednote ter prepoznavne značilnosti in materialno substanco, ki so nosilci teh vrednot, niso dovoljeni. V primeru neskladja določb tega odloka z varstvenimi režimi, ki veljajo za registrirano kulturno dediščino, veljajo prostorski izvedbeni pogoji, določeni v tem členu. Za registrirano kulturno dediščino veljajo dodatno še prostorski izvedbeni pogoji, kot jih opredeljujejo varstveni režimi za posamezne tipe dediščine in so navedeni v odloku.

(11) Za registrirano stavbno dediščino: ohranjajo se varovane vrednote, kot so:

- tlorisna in višinska zasnova (gabariti),
- gradivo (gradbeni material) in konstrukcijska zasnova,
- oblikovanost zunanščine (členitev objekta in fasad, oblika in naklon strešin, kritina, stavbno pohištvo, barve fasad, fasadni detajli),
- funkcionalna zasnova notranjosti objektov in pripadajočega zunanjšega prostora,
- sestavine in pritlikline,
- stavbno pohištvo in notranja oprema,
- komunikacijska in infrastrukturna navezava na okolico,
- pojavnost in vedute (predvsem pri prostorsko izpostavljenih objektih – cerkvah, gradovih, znamenjih itd.),
- celovitost dediščine v prostoru (prilagoditev posegov v okolici značilnostim stavbne dediščine),
- zemeljske plasti z morebitnimi arheološkimi ostalinami.

(12) Za registrirano naselbinsko dediščino: ohranjajo se varovane vrednote, kot so:

- naselbinska zasnova (parcelacija, komunikacijska mreža, razporeditev odprtih prostorov),

– odnosi med posameznimi stavbami ter odnos med stavbami in odprtim prostorom (lega, gostota objektov, razmerje med pozidanim in nepozidanim prostorom, gradbene linije, značilne funkcionalne celote),

– prostorsko pomembnejše naravne prvine znotraj naselja (drevesa, vodotoki itd.),

– prepoznavna lega v prostoru oziroma krajini (glede na reliefne značilnosti, poti itd.),

– naravne in druge meje rasti ter robovi naselja,

– podoba naselja v prostoru (stavbne mase, gabariti, oblike strešin, kritina),

– odnosi med naseljem in okolico (vedute na naselje in pogledi iz njega),

– stavbno tkivo (prevladujoč stavbni tip, javna oprema, ulične fasade itd.),

– oprema in uporaba javnih odprtih prostorov,

– zemeljske plasti z morebitnimi arheološkimi ostalinami.

(13) V primeru, da se pri posamezni enoti kulturne dediščine varuje tudi zemeljske plasti z morebitnimi arheološkimi ostalinami, je potrebno upoštevati tudi PIP za registrirana arheološka najdišča.

(14) Za registrirano kulturno krajino in zgodovinsko krajino: ohranjajo se varovane vrednote, kot so:

– krajinska zgradba in prepoznavna prostorska podoba (naravne in grajene ali oblikovane sestavine),

– značilna obstoječa parcelna struktura, velikost in oblika parcel ter členitve (živice, vodotoki z obrežno vegetacijo, osamela drevesa),

– tradicionalna raba zemljišč (sonaravno gospodarjenje v kulturni krajini),

– tipologija krajinskih sestavin in tradicionalnega stavbarstva (kozolci, znamenja, zidanice),

– odnos med krajinsko zgradbo oziroma prostorsko podobo in stavbo oziroma naseljem,

– avtentičnost lokacije pomembnih zgodovinskih dogodkov,

– preoblikovanost reliefa in spremljajoči objekti, grajene strukture, gradiva in konstrukcije ter likovni elementi in

– zemeljske plasti z morebitnimi arheološkimi ostalinami.

(15) Za registrirano vrtnoarhitekturno dediščino: ohranjajo se varovane vrednote, kot so:

– zasnova (oblika, struktura, velikost, poteze),

– grajene ali oblikovane sestavine (grajene strukture, vrtna oprema, likovni elementi),

– naravne sestavine (rastline, vodni motivi, relief),

– podoba v širšem prostoru oziroma odnos dediščine z okolico (ohranjanje prepoznavne podobe, značilne, zgodovinsko pogojene in utemeljene meje),

– rastišče z ustreznimi ekološkimi razmerami, ki so potrebne za razvoj in obstoj rastlin, in

– vsebinska, funkcionalna, likovna in prostorska povezanost med sestavinami prostorske kompozicije in stavbami ter površinami, pomembnimi za delovanje celote.

(16) Za registrirano arheološko najdišče velja, da ni dovoljeno posegati v prostor na način, ki utegne poškodovati arheološke ostaline. Registrirana arheološka najdišča s kulturnimi plastmi, strukturami in premičnimi najdbami se varujejo pred posegi ali uporabo, ki bi lahko poškodovali arheološke ostaline ali spremenili njihov vsebinski in prostorski kontekst. Prepovedano je predvsem:

– odkopavati in zasipavati teren, globoko orati, rigolati, meliorirati kmetijska zemljišča, graditi gozdne vlake,

– poglabljati morsko dno in dna vodotokov ter jezer,

– ribariti z globinsko vlečno mrežo in se sidrati,

– gospodarsko izkoriščati rudnine oziroma kamnine in

– postavljati ali graditi trajne aličasne objekte, vključno z nadzemno in podzemno infrastrukturo ter nosilci reklam ali drugih oznak, razen kadar so ti nujni za učinkovito ohranjanje in prezentacijo arheološkega najdišča.

(17) Izjemoma so dovoljeni posegi v posamezna najdišča, ki so hkrati stavbna zemljišča znotraj naselij, in v prostor robnih delov najdišč ob izpolnitvi naslednjih pogojev:

- če ni možno najti drugih rešitev in
- če se na podlagi rezultatov opravljenih predhodnih arheoloških raziskav izkaže, da je zemljišče možno sprostiti za gradnjo.

(18) V primeru, da se območje urejuje z OPPN, je treba predhodne arheološke raziskave v smislu natančnejše določitve vsebine in sestave najdišča opraviti praviloma že v okviru postopka priprave izvedbenega akta.

(19) Za registrirano memorialno dediščino: ohranjajo se varovane vrednote, kot so:

- avtentičnost lokacije,
- materialna substanca in fizična pojavnost objekta ali drugih nepremičnin,
- vsebinski in prostorski kontekst območja z okolico ter vedute.

(20) Za drugo dediščino: ohranjajo se varovane vrednote, kot so:

- materialna substanca, ki je še ohranjena,
- lokacija in prostorska pojavnost,
- vsebinski in prostorski odnos med dediščino in okolico.

(21) V vplivnih območjih dediščine velja, da morajo biti posegi in dejavnosti prilagojeni celostnemu ohranjanju dediščine. Ohranja se prostorska integriteta, pričevalnost in dominantnost dediščine, zaradi katere je bilo vplivno območje določeno.

(22) Za poseg v kulturni spomenik, vplivno območje kulturnega spomenika, varstveno območje dediščine ali registrirano dediščino, ki je razvidna iz prikaza stanja prostora, ki je veljal ob uveljavitvi odloka o občinskem prostorskem načrtu, je treba pridobiti kulturnovarstveno soglasje za posege po predpisih za varstvo kulturne dediščine.

(23) Kulturnovarstveno soglasje je treba pridobiti tudi za posege v posamezno EUP, če je tako določeno s posebnimi prostorsko izvedbenimi pogoji, ki veljajo za to območje urejanja.

(24) Če se upravičeno domneva, da je v nepremičnini, ki je predmet posegov, neodkrita dediščina, in obstaja nevarnost, da bi z načrtovanimi posegi bilo povzročeno njeno poškodovanje ali uničenje, je treba izvesti predhodne raziskave skladno s predpisi s področja varstva kulturne dediščine. Obseg in čas predhodnih raziskav dediščine določijo pristojna javna služba. Za izvedbo raziskave je treba pridobiti kulturnovarstveno soglasje za raziskavo po predpisih s področja varstva kulturne dediščine.

(25) Za poseg v objekt ali območje kulturne dediščine se štejejo vsa dela, dejavnosti in ravnanja, ki kakorkoli spreminjajo videz, strukturo, notranja razmerja in uporabo dediščine ali ki dediščino uničujejo, razgrajujejo ali spreminjajo njeno lokacijo. To so tudi vsa dela, ki se štejejo za vzdrževanje objekta skladno s predpisi s področja graditve objektov in drugi posegi v prostor, ki se ne štejejo za gradnjo in so dopustni na podlagi odloka OPN ali drugih predpisov.

(26) Za izvedbo predhodne arheološke raziskave na območju kulturnega spomenika, registriranega arheološkega najdišča, stavbne dediščine, naselbinske dediščine, kulturne krajine ali zgodovinske krajine je treba pridobiti kulturnovarstveno soglasje za raziskavo in odstranitev arheološke ostaline po predpisih za varstvo kulturne dediščine. Pred pridobitvijo kulturnovarstvenega soglasja za raziskavo in odstranitev arheološke ostaline je pri pristojni območni enoti Zavoda za varstvo kulturne dediščine Slovenije treba pridobiti podatke o potrebnih predhodnih arheoloških raziskavah – obseg in čas predhodnih arheoloških raziskav določi pristojna javna služba.

(27) Na območjih, ki še niso bila predhodno arheološko raziskana in ocena arheološkega potenciala zemljišča še ni znana, se priporoča izvedba predhodnih arheoloških raziskav pred gradnjo ali posegi v zemeljske plasti.

(28) Ob vseh posegih v zemeljske plasti velja obvezujoč splošni arheološki varstveni režim, ki najditelja/lastnika zemljišča/investitorja/odgovornega vodjo del ob odkritju dediščine zavezuje, da najdbo zavaruje nepoškodovano na mestu odkri-

tja in o najdbi takoj obvesti pristojno enoto Zavoda za varstvo kulturne dediščine, ki situacijo dokumentira v skladu z določili arheološke stroke.

(29) Zaradi varstva arheoloških ostalin je potrebno pristojni osebi Zavoda za varstvo kulturne dediščine Slovenije omogočiti dostop do zemljišč, kjer se bodo izvajala zemeljska dela, in opravljanje strokovnega nadzora nad posegi.

(30) Za zmanjšanje vplivov posegov na kulturno dediščino se izvedejo omilitveni ukrepi, navedeni v prilogi 2 in naslednji omilitveni ukrepi:

– za vse posege v zemeljske plasti je potrebno izvajati arheološko dokumentiranje ob gradnji. Glede na najdbe lahko dokumentiranje preide v zaščitno arheološko izkopavanje. Pri urejanju navedenih območij naj se posegom v evidentirana arheološka območja izogiba v celoti oziroma v največji možni meri. Posegi v zemeljske plasti naj bodo globinsko in tlorisno minimalizirani. V območju arheološkega najdišča, pri urejanju območij, se v zemeljske plasti ne sme posegati na način, ki lahko poškoduje najdišče in izvaja takšno rabo tal, ki lahko najdišču škoduje. Vzpostavi se stalen arheološki nadzor nad zemeljskimi deli, kjer je pričakovati arheološke najdbe. V času gradnje mora investitor zagotavljati stalno varstvo objektov in območij kulturne dediščine, kar pomeni, da mora objekte, ki bi se med gradnjo lahko poškodovali, primerno zaščititi.

101. člen

(ohranjanje narave)

(1) Posegi in dejavnosti na zavarovanih območjih, območjih naravnih vrednot, ekološko pomembnih območjih in posebnih varstvenih območjih (območjih Natura 2000), ki bi lahko pomenili trajno spremembo lastnosti le-teh, naj se ne načrtuje ali izvaja.

(2) Z naravnimi vrednotami je treba ravnati tako, da se ne ogrozi njihovega obstoja. Posegi in dejavnosti se izvajajo na naravni vrednoti, če ni drugih prostorskih ali tehničnih možnosti za izvedbo posega ali opravljanje dejavnosti. Če ni drugih prostorskih ali tehničnih možnosti, se posegi in dejavnosti:

– na površinski in podzemeljski geomorfološki, hidrološki in geološki naravni vrednoti izvajajo v obsegu in na način, da se ne uničijo, poškodujejo ali bistveno spremenijo lastnosti, zaradi katerih je del narave opredeljen za naravno vrednoto, oziroma v obsegu in na način, da se v čim manjši možni meri spremenijo druge fizične, fizikalne, kemijske, vidne in funkcionalne lastnosti naravne vrednote. V območju, ki je enako tlorisu obsega krošnje dreves, se ne izvajajo izkopi in gradbena dela; v to območje se ne posega z gradbeno mehanizacijo ter ne deponira materiala,

– na drevesni naravni vrednoti izvajajo tako, da se ne zmanjša vitalnost, ne poslabša zdravstveno stanje drevesa in se ne poslabšajo življenjske razmere na rastišču,

– na botanični in zoološki naravni vrednoti izvajajo tako, da se ne poslabšajo življenjske razmere rastlin in živali, zaradi katerih je del narave opredeljen za naravno vrednoto do takšne mere, da jim je onemogočeno dolgoročno preživetje,

– na ekosistemski naravni vrednoti izvajajo tako, da se ne spremenijo kvalitete ekosistema ter naravni procesi v njem do takšne mere, da se poruši naravno ravnovesje,

– na oblikovani naravni vrednoti izvajajo tako, da se ne poslabšajo življenjske razmere za rastline, ki so bistveni sestavni del naravne vrednote, da se ne zmanjša njihova vitalnost ter da se bistveno ne spremenijo oblikovne lastnosti naravne vrednote, pri čemer se na območjih vrtno arhitekturne dediščine posegi in dejavnosti izvajajo v skladu s predpisi s področja varstva kulturne dediščine.

(3) Na območjih pričakovanih naravnih vrednot je potrebno najdbe mineralov ali fosilov prijaviti pristojnemu ministrstvu. Hkrati mora najditelj najdbo zaščititi pred uničenjem, poškodbo ali krajo.

(4) Na ekološko pomembnih območjih, ki niso tudi posebna varstvena območja, so vsi posegi in dejavnosti možni, načrtuje pa se jih tako, da se v čim večji možni meri ohranja

naravna razširjenost habitatnih tipov ter habitatov rastlinskih in živalskih vrst, njihova kvaliteta ter povezanost habitatov populacij rastlinskih in živalskih vrst in omogoča ponovno povezanost, če bi bila le-ta z načrtovanim posegom ali dejavnostjo prekinjena. Skladno s to usmeritvijo se naj posege in dejavnosti načrtuje izven najbolj občutljivih in biotsko najvrednejših delov ekološko pomembnih območij.

(5) Na posebnih varstvenih območjih (območja Natura 2000) se posege in dejavnosti načrtuje tako, da se v čim večji možni meri:

- ohranja naravna razširjenost habitatnih tipov ter habitatov rastlinskih ali živalskih vrst,
- ohranja ustrezne lastnosti abiotskih in biotskih sestavin habitatnih tipov, njihove specifične strukture ter naravne procese ali ustrezno rabo,
- ohranja ali izboljšuje kakovost habitata rastlinskih ali živalskih vrst, zlasti tistih delov habitata, ki so bistveni za najpomembnejše življenjske faze kot so, zlasti mesta za razmnoževanje, skupinsko prenočevanje, prezimovanje, selitev in prehranjevanje živali,
- ohranja povezanost habitatov populacij rastlinskih in živalskih vrst in omogoča ponovno povezanost, če je le-ta prekinjena.

(6) Pri izvajanju in načrtovanju posegov in dejavnosti na posebnih varstvenih območjih (območja Natura 2000), se izvedejo vsi možni tehnični in drugi ukrepi, da je neugoden vpliv na habitatne tipe, rastline in živali ter njihove habitate čim manjši. Čas izvajanja posegov, opravljanja dejavnosti ter drugih ravnanj se kar najbolj prilagodi življenjskim ciklom živali in rastlin tako, da se:

- živalim prilagodi tako, da poseganje oziroma opravljanje dejavnosti ne, ali v čim manjši možni meri, sovpada z obdobji, ko potrebujejo mir oziroma se ne morejo umakniti, zlasti v času razmnoževalnih aktivnosti, vzrejanja mladičev, razvoja negibljivih ali slabo gibljivih razvojnih oblik ter prezimovanja,
- rastlinam prilagodi tako, da se omogoči semenenje, naravno zasajevanje ali druge oblike razmnoževanja,
- na posebna varstvena območja se ne vnaša živali in rastlin tujerodnih vrst ter gensko spremenjenih organizmov.

(7) Za zmanjšanje vplivov posegov v naravo se izvedejo naslednji omilitveni ukrepi:

- v cerkvah in ostalih objektih (kjer bi se morebitni netopirji lahko evidentirali), se obnovitvena ali urejevalna dela prilagodijo življenjskemu ciklusu netopirjev, izvajalci del naj se obrnejo na ZRSVN, OE Celje oziroma strokovnjaka za netopirje,
- pri urejanju okolice cerkva in ostalih objektov (kjer bi se morebitni netopirji evidentirali), se delo prilagodi tako, da se ohranja drevesa, sklenjene mejice, grmovje in gozd,
- na ekološko pomembnih območjih naj se površine, ki so zaradi zemeljskih del razgaljene čim prej zatravi z mešanico semen avtohtonih trav oziroma ozeleni z avtohtono vegetacijo (drevesa, grmičevje), travnikov se ne gnoji z mineralnimi gnojili, omeji naj se uporaba pesticidov, za morebitne zasaditve se uporablja le avtohtono rastlinje. Na nepozidanih površinah se ohranjajo posamična drevesa (predvsem sadno drevje) in travnate površine. Znotraj meje območja urejanja se po krčitvi gozda vzpostavi gozdni rob tako, da se 3 m pas izkrčenega zemljišča proti gozdu prepusti zaraščanju (tja se ne posega s ciljem vzpostavitve gozdnega roba). Kosi naj se enkrat do dvakrat letno.
- krčitve gozda naj se izvedejo le tam, kjer gre za zaokroževanje kmetijskih površin na račun krčitve in tam, kjer krčitev gozda zagotavlja obstoječim stavbnim območjem v neposredni bližini možnost kmetovanja.

(8) V postopku pridobitve gradbenega dovoljenja na območju, ki ima na podlagi predpisov s področja ohranjanja narave poseben status in je treba izvesti presojo sprejemljivosti, se ta izvede v postopku izdaje naravovarstvenega soglasja.

(9) Za vse posege na območjih ohranjanja narave je potrebno pridobiti projektne pogoje in soglasje pristojnega ministrstva.

(10) Pri posegih v prostor in izvajanju drugih ukrepov na območju ohranjanja narave se upoštevajo veljavna zakonodaja in predpisi.

3.4.1.4 Splošni prostorski izvedbeni pogoji glede varstva okolja in naravnih dobrin

102. člen

(splošno)

(1) Gradnje in prostorske ureditve so dopustne, če so njeni vplivi v mejah dopustnih vrednosti, dovoljenih s predpisi. Pri vseh posegih je potrebno upoštevati normativne določbe glede varovanja okolja.

(2) Spodbuja se vzdržna (trajnostna) raba naravnih virov, energetska varčna gradnja ter izvedba in namestitve naprav za rabo obnovljivih virov energije, za zbiranje in uporabo padavinske vode, za kompostiranje biološko razgradljivih odpadkov za potrebe gospodinjstev ob pogoju, da se s tem ne poslabšajo bivalne razmere na območju, in če niso v nasprotju z režimi varovanja okolja, varstvenimi usmeritvami za ohranjanje varovanih območij narave in s krajinskimi kakovostmi.

(3) Pri načrtovanju posegov, ki lahko pomembno vplivajo na okolje in so opredeljeni v predpisih, je treba izvesti presojo vplivov na okolje in pridobiti okoljevarstveno soglasje pristojnega ministrstva.

103. člen

(varstvo zraka)

(1) Pri načrtovanju in gradnji novih objektov upoštevati predpise za varstvo zraka in zagotoviti, da pri njihovem obratovanju ne bodo prekoračene dovoljene emisije.

(2) Proizvodne, obrtne, stanovanjske in druge objekte se mora priključiti na ekološko čiste vire energije. Zagotovi se racionalna raba energije in izboljšanje toplotne izolacije objektov. Objekti se priključijo na skupno kotlovnico ali plinovod, kjer je to mogoče.

(3) Za zmanjšanje onesnaženosti zraka in vpliva prometa na podnebne spremembe se predvidi za zaposlitvena območja in večja stanovanjska območja, povezavo z javnim potniškim prometom in kolesarskimi potmi. Večja poselitvena in zaposlitvena območja ob železniški povezavi se navežejo na to omrežje.

104. člen

(varovanje tal in plodne zemlje)

(1) Ohranjati je treba naravne prvine v prostoru in se s posegi prilagajati reliefnim značilnostim prostora.

(2) Investitor je v času gradnje dolžan poskrbeti za varovanje plodne zemlje pred uničenjem, deponirati jo mora na določeno lokacijo za njeno začasno shranjevanje in nadaljnjo uporabo. Rodovitni del tal se namensko uporabi za sanacijo degradiranih površin ali pa uporaba zemljine pri parkovnih ureditvah. Po končanih zemeljskih delih je potrebno takoj začeti s sanacijskimi in zasaditvenimi deli na razgaljenih površinah. Posege v tla je potrebno izvesti tako, da se prizadene čim manjše površine tal.

(3) Pri načrtovanju objektov, kjer obstaja možnost razlitja nevarnih snovi, je treba načrtovati tehnične rešitve in način gradnje, ki bodo preprečili razlitje nevarnih snovi v tla.

(4) Vse razgaljene površine naj se čim prej zatravijo ali drugače biotehnično uredijo z rastišču primernimi avtohtonimi vrstami ter vzdržujejo tako, da se prepreči zarast tujerodnih invazivnih vrst.

105. člen

(varovanje vodnih virov)

(1) Območja varovanj vodnih virov, zavarovana z odloki, so prikazana v Prikazu stanja prostora.

(2) Pri posegih na območja varstvenih pasov virov pitne vode se upošteva določila odlokov o varovanju vodnih virov oziroma predpisov, ki urejajo varovanje vodnih virov.

(3) Za posege v prostor na vodovarstvenem območju je potrebno pridobiti soglasje pristojnega urada za urejanje voda.

(4) Znotraj širših vodovarstvenih pasov vodnih virov je gradnja dovoljena ob pogoju, da so priključeni na javno kanalizacijo, zaključeno s čistilno napravo zadovoljive proste kapacitete ali na malo komunalno čistilno napravo. Gradnja objektov je dovoljena tudi, če je javna kanalizacija, ki omogoča takšno priključevanje, določena kot investicija v načrtu razvojnih programov OL in v programu opremljanja zemljišč za gradnjo. Potrebno je upoštevati veljavne odloke o zavarovanju virov pitne vode, predvsem kar se tiče gnojenja tal. Spreminjanje namembnosti gozdnih površin, sečnja in spravilo lesa v večjem obsegu brez vednosti izvajalca javne službe oskrbe s pitno vodo ni dovoljena.

106. člen (urejanje voda)

(1) Vodna in priobalna zemljišča so določena s posebnimi predpisi s področja varovanja voda. Na vodnem in priobalnem zemljišču ni dovoljeno posegati v prostor, razen v primerih, ki jih določa Zakon o vodah. Meja priobalnih zemljišč znaša 15 m oziroma 40 m zunaj naselja od meje vodnega zemljišča na vodotokih I. reda (Savinja, Sava) in 5 m od meje vodnega zemljišča na vodotokih II. reda (ostali vodotoki). Za vsako gradnjo na vodnem ali priobalnem zemljišču je potrebno pridobiti vodno soglasje.

(2) Za vsak poseg, ki lahko trajno ali začasno vpliva na vodni režim ali stanje voda, je treba izdelati hidrološko-hidravlično analizo in pridobiti soglasje, ki ga izda pristojni urad za urejanje voda.

(3) Pri načrtovanju poteka trase gospodarske javne infrastrukture je potrebno predvideti čim manjše število prečkanj vodotokov. Na delih, kjer trasa poteka vzporedno z vodotokom, naj le-ta ne posega na priobalno zemljišče. Manjši odmiki od zakonsko določenih so dopustni le izjemoma, na krajših odsekih, kjer so prostorske možnosti omejene, vendar na tak način, da ne bo poslabšana obstoječa stabilnost brežin vodotokov.

(4) Prečkanja vodov gospodarske javne infrastrukture pod strugo vodotokov morajo biti načrtovana tako, da se ne bo zmanjšala prevodna sposobnost struge vodotoka.

(5) Dopustna dela in druge prostorske ureditve na vodotokih, ki imajo status naravne vrednote ali območje biotske raznovrstnosti, naj se načrtuje in izvaja v obsegu in na način, ki bo zagotavljal varstvo naravnih vrednot in biotsko raznovrstnost, predvsem ohranjanje habitatov tistih živalskih vrst in habitatnih tipov, zaradi katerih je določeno ekološko pomembno območje in posebno varstveno območje (območje Natura 2000).

(6) Ob vseh vodotokih se ohranja obstoječa avtohtona vegetacija, na delih brežine, kjer je bila odstranjena, pa se z zasaditvijo avtohtone grmovne in drevesne vegetacije ponovno vzpostavi pestra vrstna in višinska strukturiranost obvodnega pasu.

(7) Vzdolž vodnih brežin naj se za preprečevanje širitve alohtonih (invazivnih) vrst, npr.: pelionolistne ambrozije, robinije, rudbekije, japonskega dresnika, žlezave nedotike, topinambura, velikega pajesna, kanadske zlate rozge, zagotovi izvajanje ukrepov za njihovo odstranitev in nato vzdržuje pestra strukturiranost rastišču primerne avtohtone vegetacije. Morebitno širjenje invazivnih vrst na območju, kjer se izvajajo posegi, se prepreči z njihovim sprotnim odstranjevanjem.

107. člen (kmetijska zemljišča)

(1) Na območju namenske rabe kmetijskih zemljišč se lahko načrtujejo dopustni objekti, navedeni v prilogi 1 tega odloka ter nezahtevni in enostavni pomožni kmetijsko-gozdarski objekti, navedeni v prilogi 3 tega odloka.

(2) Na kmetijskih zemljiščih se dopusti izboljšava ekološkega stanja tal z vnosom zemeljskih izkopov in umetno pripravljene zemljin v skladu s predpisom, ki ureja obremenjevanje tal z vnašanjem odpadkov v primeru:

- rekultivacije tal,
- nasipavanja zemljišč pri vzpostavitvi novega stanja tal ali
- zaradi zapolnjevanja izkopov zaradi vzpostavitve prvotnega stanja tal.

(3) Pri poseganju v tla je po koncu del treba izvesti sanacijska in zasaditvena dela za preprečitev erozijskih pojavov in širjenje tujerodnih invazivnih rastlinskih vrst.

(4) Kmetijska zemljišča je treba uporabljati v skladu z njihovim namenom ter preprečevati njihovo onesnaževanje ali drugačno degradiranje in onesnaževanje in jih namenjati za pridelavo zdrave, lokalno pridelane hrane.

108. člen (gozdovi)

(1) Na območju gozdov so dopustni posegi skladno s priložo 1 tega odloka.

(2) Varovalni gozdovi so določeni s predpisi s področja gozdarstva in so prikazani v Prikazu stanja prostora. V območjih varovalnih gozdov posegi v prostor niso dovoljeni, če je iz presoje vpliva objekta na okolje razvidno, da obstoja možnost ogrožanja ekoloških funkcij gozda. Za posege v varovalni gozd je potrebno pridobiti dovoljenje ministrstva, pristojnega za gozdarstvo ter soglasje pristojne enote Zavoda za gozdove.

(3) V večnamenskih gozdovih, ki imajo na ravni 1. stopnje poudarjeno katerokoli ekološko ali socialno funkcijo, se posegi dopustijo le v izjemnih primerih, ko so nujni in zanje ni druge možnosti, v gozdovih s poudarjenimi socialnimi funkcijami pa v primerih, ko gre za objekt, ki dopolnjuje načrtovano, poudarjeni socialni funkciji skladno rabo gozda in gozdnega prostora.

(4) Na območju naselij in v njihovi neposredni bližini je treba obseg gozdnih površin v največji možni meri ohraniti ter jih vpeti v zelene sisteme naselij s primernimi oblikami rekreacijske rabe.

(5) Krčitev gozda zunaj načrtovanih stavbnih zemljišč in površin, namenjenih za gradnjo, ni dopustna. V primeru poseganja v gozd je potrebna sanacija novo nastalega gozdnega roba, razgaljenih tal, novo nastalih brežin z utrditvijo in zasaditvijo z ustreznimi avtohtonimi drevesnimi in grmovnimi vrstami.

(6) Dostop do gozda se mora ohranjati neoviran. Na celotnem območju občine se zagotovi nemoteno gospodarjenje z gozdom oziroma nemoten izvek lesnih sortimentov po obstoječih vlakah; predvsem to velja za gozdove, ki mejijo na ureditvena območja naselij. Dostopi in dovozi do gozda se ohranijo oziroma se v primeru ukinitve nadomestijo z novimi. Prometnice, na katere so priključene transportne poti in ki omogočajo kamionski prevoz gozdnih lesnih sortimentov, se dimenzionirajo na 10 t osne obremenitve, uredijo se ustreznobračališča, izogibališča, prostori za skladiščenje lesa ipd.

(7) Ograditev gozda ni dopustna, razen v izjemnih primerih, za kar je treba pridobiti dovoljenje pristojne enote Zavoda za gozdove.

(8) Posege in ureditve na stavbnih in vodnih zemljiščih, ki mejijo na območje gozdov, je treba načrtovati tako, da se ne posega v obstoječi gozdni rob. Za posamezne vrste objektov je treba zagotoviti naslednje najmanjše odmike:

- gradnja stavb v pasu 25 m od gozdnega roba ni dopustna brez soglasja pristojne javne gozdarske službe,
- drugi objekti, posegi in ureditve, ki so na nivoju zemljišča, morajo biti odmaknjeni od gozdnega roba najmanj 1 m,
- če ureditve na kmetijskih zemljiščih, ki mejijo na območja gozdov, zahtevajo objekte, morajo biti le ti odmaknjeni najmanj 4 m od gozdnega roba.

(9) V projektni dokumentaciji je dopustno opredeliti tudi manjši odmik, če je iz soglasja pristojne enote Zavoda za gozdove, razvidno, da manjši odmik ne povzroča negativnega

vpliva na gozdni rob oziroma na funkcije gozdov in gozdnega prostora.

(10) Na površinah gozdov so dopustne krčitve gozda v kmetijske namene v primerih, ki jih določajo predpisi o gozdovih. Na izkrčenih površinah za kmetijske namene se za dovoljevanje posegov v prostor smiselno uporabljajo določila PIP za kmetijska zemljišča po tem odloku.

(11) Za graditev objektov ter posege v gozd in gozdni prostor, vključno s krčitvami gozda za kmetijske namene, se pridobi soglasje pristojne enote Zavoda za gozdove, ne glede na namensko rabo, določeno s tem odlokom.

3.4.1.5 Splošni prostorski izvedbeni pogoji glede varstva vojnih in prikritih vojnih grobišč

109. člen

(varstvo vojnih in prikritih vojnih grobišč)

Na območju OL se nahajajo vojna in prikrita vojna grobišča, ki so razvidna iz Prikaza stanja prostora. Na teh območjih je prepovedano spreminjati zunanji videz grobišč, poškodovati grobišča ali odtujiti njihove sestavne elemente, izvajati vsako drugo dejanje, ki pomeni krnitev spoštovanja do grobišč ali je v nasprotju s pokopališkim redom vojnih grobišč. Za vsak poseg v območje vojnega grobišča je treba pridobiti soglasje pristojnega organa.

3.4.1.6 Splošni prostorski izvedbeni pogoji glede varstva pred naravnimi in drugimi nesrečami ter obrambne potrebe

110. člen

(zaščita pred poplavami)

(1) Poplavna območja in razredi poplavne nevarnosti so določeni v skladu s predpisi o vodah, na osnovi izdelanih in potrjenih strokovnih podlag. Poplavna območja, karte poplavne nevarnosti ter karte razredov poplavne nevarnosti za obstoječe stanje so sestavni del Prikaza stanja prostora. Na območjih, kjer razredi poplavne nevarnosti še niso določeni, je sestavni del prikaza stanja prostora opozorilna karta poplav oziroma podatki o poplavnih dogodkih.

(2) Na poplavnih območjih, za katera so izdelane karte poplavne nevarnosti in določeni razredi poplavne nevarnosti, je pri načrtovanju prostorskih ureditev oziroma izvajanju posegov v prostor treba upoštevati predpis, ki določa pogoje in omejitve za posege v prostor in izvajanje dejavnosti na območjih, ogroženih zaradi poplav. Pri tem je treba zagotoviti, da se ne povečajo obstoječe stopnje ogroženosti na poplavnem območju in izven njega.

(3) Če načrtovanje novih prostorskih ureditev oziroma izvedba posegov v prostor povečuje obstoječo stopnjo ogroženosti, je treba skupaj z načrtovanjem novih prostorskih ureditev načrtovati celovite omilitvene ukrepe za zmanjšanje poplavne ogroženosti, njihovo izvedbo pa končati pred začetkom izvedbe posega v prostor oziroma sočasno z njo.

(4) Na poplavnem območju, za katero razredi poplavne nevarnosti še niso bili določeni, so dopustne samo rekonstrukcije in vzdrževalna dela na obstoječih objektih v skladu s predpisi, ki urejajo graditev objektov, če ne povečujejo poplavne ogroženosti in ne vplivajo na vodni režim in stanje voda.

(5) Ne glede na določbe drugega in četrtega odstavka tega člena so na poplavnem območju dopustni posegi v prostor in dejavnosti, ki so namenjeni varstvu pred škodljivim delovanjem voda, ter posegi in dejavnosti, ki jih dopuščajo predpisi o vodah, pod pogoji, ki jih določajo ti predpisi.

(6) Omilitveni ukrepi se lahko izvajajo fazno v skladu s potrjeno strokovno podlago, pri čemer mora biti ves čas izvajanja zagotovljena njihova celovitost. Vsi omilitveni ukrepi morajo biti izvedeni pred ali najkasneje sočasno z načrtovanimi posegi. Po izvedbi omilitvenih ukrepov se v prikazu stanja prostora prikaže nove karte poplavne nevarnosti ter karte razredov poplavne nevarnosti za obstoječe/novo stanje. Vsi protipoplavni

ukrepi na vodotokih, morajo biti načrtovani in izvedeni na način, da ne poslabšajo stanja narave. Čas izvedbe ukrepov se prilagodi življenjskim ciklom rib (ureditvena dela naj se ne odvijajo v času drstitve). Ureditev mora biti čim bolj sonaravna (npr. kamnita zložba), izvede se na način, da ne bo prihajalo do erozije bregov. Gole brežine je potrebno (kjer je to možno) čim prej ozeleniti z avtohtonim rastlinjem. Dinamika vodnega toka naj se ne spreminja, zagotovljen naj bo zvezni vodni tok, ki omogoča neoviran prehod vodnim organizmom. Kjer poseg v brežine in strugo vodotoka ni nujno potreben, naj se ga ne izvaja. Ohranja naj se zveznost avtohtone obrežne vegetacije. V primeru posegov v strugo vodotoka naj se ta uredi tako, da bo končno stanje čim bolj enako izvornemu. Naplavine se čisti po potrebi. Čas čiščenja (poseg v vodotok) naj se prilagodi življenjskim ciklom rib (dela naj se ne izvajajo v času drstitve) in navadnega koščaka, kjer je evidentiran (dela naj se ne izvajajo v času parjenja – oktober in november).

(7) Začasni omilitveni ukrepi se določijo za vsako EUP, kjer je predvidena širitev, razen za EUP ali del enote, ki sega v razred visoke poplavne nevarnosti. Za vsako tako EUP je potrebna dodatna hidrološko-hidravlična presoja, ki natančno določa potrebne ukrepe za zmanjšanje poplavne nevarnosti glede na lokacije in gabarite morebitnih objektov in dejavnosti, ki se bodo v objektih izvajale.

– EUP: LAU-59, LAU-39, Laško – območje med cesto v Debro in Celjsko cesto. Ob upoštevanju izvedbe protipoplavnih zidov je za prihodnje stanje območje največ v razredu preostale poplavne nevarnosti. Pred pričetkom gradnje je potrebno izvesti predlagane oziroma druge ukrepe za zmanjšanje poplavne nevarnosti, skladno z veljavnimi predpisi, glede na gabarite objektov in dejavnosti, ki se bodo v njih izvajale,

– EUP: LAU-63, LAU-64, LAU-58, LAU-57, LAU-56, LAU-62, LAU-55 (del), Laško – območje med Celjsko cesto in železniško progo. Ob upoštevanju izvedbe protipoplavnih zidov (ali drugih ukrepov) je za prihodnje stanje območje največ v razredu preostale poplavne nevarnosti. Pred pričetkom gradnje je potrebno izvesti predlagane (oziroma druge) ukrepe za zmanjšanje poplavne nevarnosti, skladno z veljavnimi prepisi in uredbami, glede na gabarite objektov in dejavnosti, ki se bodo v njih izvajale,

– EUP: LAU-40, Laško – območje med Badovničevo ulico in potjo na Šmohor. Območje je v sedanjem stanju izven razredov poplavne nevarnosti, prav tako je tudi za prihodnje stanje. Zaradi bližine dosega poplavne vode je potrebno ob gradnji paziti, da se ne poslabša poplavna varnost okoliškega terena,

– EUP: LAU-75, LAU-55 (del), Laško – območje med Savinjo in cesto Pod Gradom (naproti Thermana parka Laško). Območje LAU-75 je v sedanjem stanju v majhnem zahodnem robnem delu v vseh razredih poplavne nevarnosti, večji del pa je izven razredov poplavne nevarnosti. Območje LAU-55 (del) je v sedanjem stanju večinoma v velikem razredu poplavne nevarnosti, v manjšem delu pa v ostalih razredih poplavne nevarnosti, del pa tudi izven razredov poplavne nevarnosti. Zaradi bližine dosega poplavne vode je potrebno ob gradnji paziti, da se ne poslabša poplavna varnost okoliškega terena. Pred pričetkom gradnje je potrebno izvesti predlagane (oziroma druge) ukrepe za zmanjšanje poplavne nevarnosti, skladno z veljavnimi prepisi in uredbami, glede na gabarite objektov in dejavnosti, ki se bodo v njih izvajale,

– EUP: LAU-73, LAU-67, Laško – območje med Jagočami in Savinjo. Območje je v sedanjem stanju v vseh razredih poplavne nevarnosti, manjši del pa je izven razredov poplavne nevarnosti. Zaradi bližine dosega poplavne vode je potrebno ob gradnji paziti, da se ne poslabša poplavna varnost okoliškega terena. Pred pričetkom gradnje je potrebno skladno z veljavnimi predpisi izvesti ukrepe za zmanjšanje poplavne nevarnosti, če so le-ti potrebni glede na lokacije in gabarite morebitnih objektov in dejavnosti, ki se bodo v njih izvajale,

– EUP: SM-2, UD-1, Udmat. Večinoma so območja za poselitve izven dosega poplavnih vod, razen nekaterih, ki so blizu oziroma v dosegu možnih poplav. Za ureditev se predvi-

deva regulacija ovinka, ki bo povzročil majhen spust gladin na tem lokalnem območju. Ko bo ta ukrep izveden, bo gradnja na vsem območju mogoča. V nasprotnem primeru je pred gradnjo potrebno zagotoviti nadvišanje na poplavno varno koto in ob gradnji ne poslabšati obstoječih pretočnih razmer Savinje,

– EUP: SV-2, SV-5, Sevce. Pred začetkom gradnje je predlagan dvig kote terena (kjer bi bili novi objekti v dosegu poplav) na poplavno varno koto (pri stacionaži km 9+300 je kota Q100 213.48 mnv). Dvig terena na tem odseku bi povzročil lokalni dvig gladine za 3 cm,

– EUP: RIU-3, RIU-4(del), RIU-5(del), RIU-6, RIU-9(del), RIU-10, Rimske Toplice – Šmarjeta. Za bencinski servis in stavbo kampa se izvede nasutje, ki bo ščitilo tudi naselje Šmarjeta pred 100-letnimi poplavami. Ostale ureditve se uredijo na obstoječem terenu in so prilagojene poplavnemu režimu območja, tako da se ne zmanjšuje retenzijskih površin. V čim večji meri se ohranja naravna konfiguracija terena in obstoječe zasaditve ob Savinji. Kota Q100 je v profilu P111 (km 8+293) 211.47 mnv. Zaradi nasipanja se lahko pričakuje lokalni dvig gladine za 5–6 cm,

– EUP: RIU-19, RIU-20 in delno OP

Pri izvedbi prestavitve ceste je potrebno sprejeti vse potrebne ukrepe, da ne bo prihajalo do onesnaženja Savinje. Vsi posegi v bližino struge naj se izvajajo s kopne in ne vodne strani. V strugo Savinje naj se posega le po potrebi, ko ni drugih možnih tehničnih rešitev. Potrebno je preprečiti vsakršno odlaganje odpadkov v strugo. Lokacije začasnega odlaganja odpadkov naj se umesti stran od struge, da se prepreči morebitno onesnaženje. Vse površine, ki se nahajajo v višjeležečih kotah od kote Q100 letne povratne dobe je potrebno urediti z gravitacijsko odvodnjo. Le-ta naj bo ločena od odvodnega sistema območja, ki se nahaja pod koto protipoplavnega varovalnega zidu in katerega odvodnjo je potrebno reševati z izvedbo meteorne kanalizacije in črpališča. Obratovanje črpališča se predvideva v trenutku, ko zaradi gladine visoke vode ne bo možno gravitacijsko odvajati padavinskih voda. Morebitne lovilce olj v cestnem telesu naj se redno čistijo. Vsi odvodni kanali naj bodo opremljeni s povratno zaporo.

Pri načrtovanju je potrebno upoštevati omilitvene ukrepe, ki izhajajo iz vodnogospodarskih študij za območje Rimskih Toplic, ki so:

- odstranitev obstoječega mostu,
- nadvišanje obstoječih cest,
- izgradnja nasipov,
- izgradnja visokovodnih zidov,
- izvedba dovozne rampe in
- ureditev odvodnje zalednih voda,
- vsi omilitveni ukrepi morajo biti izvedeni pred ali najkasneje sočasno z načrtovanimi posegi,

– Z namenom zmanjšanja poplavne ogroženosti območja obravnave je potrebno obstoječi most preko Savinje odstraniti, saj s svojo konstrukcijo povzroča zajezbe in slabo hidravlično stanje vodotoka. Vsi objekti, ki se nahajajo v neposredni bližini novo načrtovanega mostu, morajo biti poplavno varni tako, da se v okviru novega mostu načrtuje takšne protipoplavne ukrepe, ki bodo zmanjšali poplavno ogroženost teh objektov – ukrepi so predstavljeni v prejšnjem omilitvenem ukrepu. Svetli profil mostu mora zagotavljati prevajanje nivo poplavnih voda Q100. Vsi elementi mostu morajo biti utrjeni in v prostor umeščeni tako, da bodo odporni na erozijsko delovanje Savinje,

– Novi most preko Savinje naj se načrtuje in izvede tako, da izvedba ne bo imela negativnega vpliva na vodni režim in stanje voda. Pri temeljenju podpor premostitvene konstrukcije je potrebno upoštevati erozijsko delovanje vodotoka in stebre ustrezno utrditi. Pri tem naj se v okolici stebra ohrani naravno strugo (brez dodatnega utrjevanja, v kolikor to ni potrebno),

– Pri poseganju v brežine pri gradnji mostu preko Savinje je potrebno brežine vodotoka po končanih delih

zatravit in zasaditi z avtohtono grmovno in drevesno vegetacijo. Zavarovanje brežin v območju premostitve mora biti v čim večji možni meri načrtovano z uporabo naravnih materialov, kot so kamen, les in vegetativna zavarovanja. Na delih zavarovanj, ki se vgrajujejo na betonsko podlago, mora biti načrtovana izvedba s poglobljenimi fugami, oziroma tako, da beton ne bo viden.

– EUP: ZM-8, Obrežje pri Zidanem Mostu. Predvideno območje širitve proizvodnih dejavnosti je ravno na robu dosega poplavne vode. V kolikor bo predvidena gradnja izven dosega poplavne vode in ob gradnji ne bo prišlo do poslabšanja pretočnih razmer Savinje, bo gradnja mogoča brez dodatnih omilitvenih ukrepov. Kota Q100 je tu približno 199,3 mnv.

(8) Na poplavnih območjih niso dopustne dejavnosti in posegi, ki imajo lahko ob poplavi škodljiv vpliv na vode, vodna in priobalna zemljišča ali povečujejo poplavno ogroženost območja, razen posegov, ki so namenjeni varstvu pred škodljivim delovanjem voda.

(9) Za vsak poseg na poplavnih območjih je potrebno pridobiti vodno soglasje.

111. člen

(potresna ogroženost)

Območje občine spada med območja s potresno nevarnostjo VII. in VIII. stopnje po EMS. Objekti morajo biti protipotresno grajeni v skladu s pogoji, ki veljajo za območja s predmetno stopnjo potresne ogroženosti. Pri projektiranju objektov se upošteva:

- v pretežnem delu občine VII. stopnja potresne ogroženosti po EMS, upošteva se projektni pospešek tal, ki znaša 0.150 g,
- v vzhodnem delu občine VIII. stopnja potresne ogroženosti po EMS., upošteva se projektni pospešek tal, ki znaša 0.175 g.

112. člen

(erozijska in plazljiva območja)

(1) Celotno območje občine je erozijsko ogroženo zaradi izredno razgibanega reliefa, strmih pobočij ter pestre geološke zgradbe. Na pretežnem delu območja občine veljajo običajni protierozijski ukrepi in zahtevni zaščitni ukrepi v nekaj manjših območjih v severovzhodnem in jugozahodnem delu občine (opozorilna karta erozije, geoportal ARSO, gis.arso.gov.si). Na erozijskem območju je prepovedano:

- poseganje v prostor na način, ki pospešuje erozijo in oblikovanje hudournikov,
- ogoljevanje površin,
- krčenje tistih gozdnih sestojev, ki preprečujejo plazenje zemljišč in snežne odeje, ki uravnavajo odtočne razmere ali kako drugače varujejo nižje ležeča območja pred škodljivimi vplivi erozije,

- zasipavanje izvirov,
- nenadzorovano zbiranje ali odvajanje zbranih voda po erozivnih ali plazljivih zemljiščih,
- omejevanje pretoka hudourniških voda, pospeševanje erozijske moči voda in slabšanje ravnovesnih razmer,
- odlaganje ali skladiščenje lesa in drugih materialov,
- zasipavanje z odkopnim ali odpadnim materialom,
- odvzemanje naplavin z dna in brežin, razen zaradi zagotavljanja pretočne sposobnosti hudourniške struge,
- vlačenje lesa.

(2) Plazljiva območja so prikazana na karti Prikaz stanja prostora (aktivni plazovi) in tudi na karti verjetnosti pojavljanja plazov (karta verjetnosti pojavljanja plazov, geoportal ARSO, gis.arso.gov.si). Na plazljivih območjih se upošteva:

– gradnja objektov na aktivno plazljivih območjih ni dopustna,

– gradnja objektov na že saniranih plazovih je dopustna le izjemoma v primeru, da se z geološko geomehanskim elaboratom preveri vpliv novih posegov na že sanirano stanje plazov ter prilagodi mikrolokacijo predvidenega objekta,

– na plazljivem območju in strmem terenu se ne sme posegati na zemljišče tako, da bi se zaradi tega sproščalo gibanje hribin ali bi se drugače ogrozila stabilnost zemljišča.

– prepovedano je: zadrževanje voda, predvsem z gradnjo teras, in drugi posegi, ki bi lahko pospešili zamakanje zemljišč, poseganje, ki bi lahko povzročilo dodatno zamakanje zemljišč in dvig podzemne vode, izvajati zemeljska dela, ki dodatno obremenjujejo zemljišče ali razbremenjujejo podnožje zemljišča, krčenje in večja obnova gozdnih sestojev ter grmovne vegetacije, ki pospešujejo plazenje zemljišč.

(3) Plazljiva in erozijsko nevarna območja so opozorilna. Pred izvedbo posega je treba natančneje raziskati geomehanske lastnosti terena, izdelati geološko geomehansko poročilo s poudarkom na stabilnosti terena ter določiti potrebne omilitvene ukrepe za vse posege na območju Občine Laško.

113. člen

(zaščita pred požarom)

(1) Pri načrtovanju predvidenih posegov je treba upoštevati predpise, ki urejajo zaščito pred požarom, rušenjem, poplavami, plazovi in drugimi naravnimi nesrečami. Pri vseh posegih je treba upoštevati:

– pogoje za varen umik ljudi in premoženja,
– potrebne odmike med objekti ali potrebno protipožarno ločitev,

– prometne in delovne površine za intervencijska vozila,
– vire za zadostno oskrbo z vodo za gašenje.

(2) Izpolnjevanje bistvenih zahtev varnosti pred požarom za požarno manj zahtevne objekte se dokazuje v elaboratu – zasnova požarne varnosti, za požarno zahtevne objekte pa v elaboratu – študija požarne varnosti. Požarno manj zahtevni in zahtevni objekti so določeni v predpisu o zasnovi in študiji požarne varnosti.

114. člen

(obramba)

(1) Na območju OL se upošteva območje:

– Malič nad Laškimi kot območje izključne, možne izključne ter omejene in nadzorovane rabe prostora za potrebe obrambe,

– širše območje Lisce kot območje omejene in nadzorovane rabe prostora za potrebe obrambe, ki sega do meje z Občino Sevnica,

– širše območje Mrzlice kot območje omejene in nadzorovane rabe prostora za potrebe obrambe, ki sega do meje z Občino Žalec.

(2) Na območjih izključne rabe prostora za potrebe obrambe so skladno s prostorsko zakonodajo in zakonodajo s področja graditve dovoljene prostorske ureditve ter gradnja objektov za potrebe obrambe (gradnja novih objektov, rekonstrukcije objektov, vzdrževanje in odstranitve objektov) in druge ureditve za potrebe obrambe ne glede na vrsto objektov glede na zahtevnost.

(3) Na območju možne izključne rabe za potrebe obrambe posegi ne smejo onemogočiti uporabe območja za potrebe obrambe v primeru vojnega in izrednega stanja, krize, ob naravnih in drugih nesrečah ter za usposabljanje, oziroma so posegi lahko takšni, da je mogoče izključno rabo za potrebe obrambe v zgoraj navedenih primerih takoj vzpostaviti. Za vse posege v območja možne izključne rabe za potrebe obrambe je treba pridobiti soglasje ministrstva pristojnega za obrambo.

(4) V območjih omejene in nadzorovane rabe prostora (vplivnih območjih telekomunikacijske in informacijske infrastrukture za potrebe obrambe ob območjih z antenskimi stebri ali stolpi) je v oddaljenosti do 1 km od območij za potrebe obrambe z antenskimi stebri ali stolpi treba za vsako novo gradnjo visoko nad 18 m pridobiti projektne pogoje in soglasje ministrstva pristojnega za obrambo.

(5) Obrambne dejavnosti na teh lokacijah ne smejo povzročati negativnih vplivov na okolje, ki bi presegli dovoljene ravni oziroma zmanjševali potencialne za druge rabe in dejavnosti v prostoru.

115. člen

(zaščita in reševanje)

(1) V naseljih z več kot 5000 prebivalcev je za zaščito ljudi in premoženja pred vojnimi in drugimi nevarnostmi potrebna ojačitev prve plošče, kot dopolnilna zaščita.

(2) Zaklonišča se gradijo v objektih, določenih s predpisi.

3.4.1.7 Splošni prostorski izvedbeni pogoji glede varovanja zdravja

116. člen

(arhitektonske ovire)

Pri projektiranju, gradnji in vzdrževanju vseh vrst objektov v javni rabi in pri večstanovanjskih stavbah se zagotovi dostop brez arhitekturnih ovir.

117. člen

(varovanje kakovosti zraka)

(1) Pri graditvi objektov in urejanju površin je potrebno upoštevati predpise s področja varstva zraka.

(2) Posegi, ureditve in naprave, ki bi lahko povzročali večje onesnaženje zraka od dovoljenih nivojev, niso dovoljeni. Viri, ki presegajo dovoljene nivoje onesnaževanja zraka, se morajo sanirati ali odstraniti.

(3) Pri ogrevanju objektov, pripravi tople vode in tehnoloških procesih je treba zmanjšati izpust onesnaževanja z uporabo obnovljivih in čistih virov energije. Objekti se morajo priključiti na skupne kotlovnice tam, kjer je to mogoče. Ukrepi za varovanje kakovosti zraka so opredeljeni v 97. (z uporabo skupnih kotlovnice na lesno biomaso v strnjjenih delih naselja) in 103. členu tega odloka in v poglavju 3.4.1.4 Splošni prostorski izvedbeni pogoji glede varstva okolja in naravnih dobrin, tega odloka.

(4) Dejavnosti, ki so lahko pomemben vir onesnaževanja zraka je dovoljeno umeščati samo v območja, namenjena proizvodnim dejavnostim (IG, IP, IK), kjer ni dovoljeno umeščati stavb z varovalnimi prostori.

(5) Pri umeščanju pomembnih virov vonjav v okolje (kompostarne, bioplinarne ipd.) je treba zagotoviti primerno oddaljenost, tako da je zunanji rob območja vira vonjav od območij stanovanjskih, gostinskih, gostinskih, upravnih, pisarniških in trgovskih stavb, stavb za kulturo in razvedrilo, izobraževanje, zdravstvo in šport ter športno rekreacijskih površin oddaljen najmanj 300 m oziroma 500 m pri odprtem kompostiranju. Pri umeščanju novih objektov, ki so vir vonjav in pri povečanju kapacitet obstoječih se s strokovno študijo opredeli vplivno območje objekta in zagotovi primerna oddaljenost od prej navedenih območij. Pri reji živali, skladiščenju in prevozu gnoja je obvezna uporaba tehnoloških postopkov, ki preprečujejo obremenjevanje okolja z neprijetnimi vonjavami.

118. člen

(varstvo pred hrupom)

(1) Na območjih podrobnejše namenske rabe prostora je v skladu z Uredbo o mejnih vrednostih kazalcev hrupa v okolju določena III. stopnja varstva pred hrupom. Izjeme so:

a) II. stopnja varstva pred hrupom:

– na območju stanovanj: stanovanjske površine za posebne namene (SB) in površine počitniških hiš (SP), na območju stanovanjskih površin, in sicer: LAU-5, LAU-8, RIU-8, RIU-13, RIU-14 in RIU-16,

– na območju centralnih dejavnosti: površine za zdravstvo v neposredni okolici bolnišnic, zdravilišč in okrevališč,
– na posebnem območju: površine za turizem (BT).

b) IV. stopnja varstva pred hrupom na naslednjih površinah:

– na območju proizvodnih dejavnosti: površine za industrijo (IP), gospodarske cone (IG), površine z objekti za kmetijsko proizvodnjo (IK),

- na območju prometne infrastrukture: površine cest (PC), površine železnice (PŽ), ostale prometne površine (PO),
- na območju energetske infrastrukture, vse površine (E),
- na območju okoljske infrastrukture, vse površine (O),
- na območju za potrebe obrambe (f),
- na območju mineralnih surovin: površine nadzemnega pridobivalnega prostora (LN),
- na območju kmetijskih zemljišč: kmetijska zemljišča (K1) in (K2), razen na mirnem območju na prostem,
- na območju gozdnih zemljišč: gozdna zemljišča (G) razen na mirnem območju na prostem.

(2) Pri novogradnjah, spremembah namembnosti in rekonstrukcijah obstoječih objektov je treba vse posege načrtovati tako, da ne bodo povzročali čezmejne obremenitve okolja s hrupom za območje varstva pred hrupom, v katero spada skladno z drugim odstavkom tega člena.

(3) Izvedba protihrupne zaščite na območjih gradnje in obratovanja je obveznost povzročiteljev vira hrupa.

(4) Med izvajanjem gradbenih del je potrebno upoštevati:

- zagotovi se uporaba delovnih naprav in gradbenih strojev, ki so izdelane v skladu z emisijskimi normami za hrup gradbenih strojev. Pri gradnji naj izvajalec uporablja le mehanizacijo, ki je označena z vidno in trajno oznako CE skladnosti z zajamčeno ravno zvočne moči ter naj bo opremljena z ES izjavo o skladnosti (Pravilnik o emisiji hrupa strojev, ki se uporabljajo na prostem),
- hrupna gradbena dela naj potekajo le v dnevnem času med 7. uro zjutraj in 18. uro zvečer,
- lokacije gradbiščnih platojev in transportne poti na območje gradbišča morajo biti projektirane na način, da obremenitev s hrupom zaradi gradnje objektov in zaradi transporta materiala ne bo presegala mejnih vrednosti za vir hrupa pri izpostavljenih stanovanjskih objektih.

119. člen

(varstvo pred elektromagnetnim sevanjem – EMS)

(1) Gradnja objektov ali naprav ter razmestitev dejavnosti, ki so vir elektromagnetnega sevanja, ne sme presegati obremenitev okolja, ki jih določa predpis o elektromagnetnem sevanju v naravnem in življenjskem okolju.

(2) Glede na občutljivost posameznega območja naravnega ali življenjskega okolja za učinke elektromagnetnega polja, ki jih povzročajo viri sevanja, sta določeni I. in II. stopnja varstva pred sevanjem skladno z Uredbo o elektromagnetnem sevanju v naravnem in življenjskem okolju so:

– I. stopnja varstva pred sevanjem velja za I. območje, ki potrebuje povečano varstvo pred sevanjem. I. območje je območje bolnišnic, zdravilišč, okrevališč ter turističnih objektov, namenjenih bivanju in rekreaciji, čisto stanovanjsko območje, območje objektov vzgojnovarstvenega in izobraževalnega programa ter programa osnovnega zdravstvenega varstva, območje igrišč ter javnih parkov, javnih zelenih in rekreacijskih površin, trgovsko-poslovno-stanovanjsko območje, ki je hkrati namenjeno bivanju in obrtnim ter podobnim proizvodnim dejavnostim, javno središče, kjer se opravljajo upravne, trgovske, storitvene ali gostinske dejavnosti, ter tisti predeli območja, namenjenega kmetijski dejavnosti, ki so hkrati namenjeni bivanju,

– II. stopnja varstva pred sevanjem velja za II. območje, kjer je dopusten poseg v okolje, ki je zaradi sevanja bolj moteč. II. območje je zlasti območje brez stanovanj, namenjeno industrijski ali obrtni ali drugi podobni proizvodni dejavnosti, transportni, skladiščni ali servisni dejavnosti ter vsa druga območja, ki niso v prejšnjem odstavku določena kot I. območje.

(3) Vir elektromagnetnega sevanja so visokonapetostni transformator, razdelilna transformatorska postaja, nadze-

mni ali podzemni vod za prenos električne energije, odprt oddajni sistem za brezžično komunikacijo, radijski ali televizijski oddajnik, radar ali druga naprava ali objekt, katerega uporaba ali obratovanje obremenjuje okolje.

(4) Novogradnja objekta, ki je vir elektromagnetnega sevanja ali rekonstrukcija obstoječega objekta ali naprave, ki je vir sevanja, ne sme povzročiti čezmerne obremenitve okolja, kot jih določajo predpisi, ki urejajo elektromagnetno sevanje v naravnem in življenjskem okolju.

(5) Minimalni potrebni odmiki od virov elektromagnetnega sevanja, v katera ni dovoljeno umeščanje objektov z varovanimi prostori in pri umeščanju novih virov elektromagnetnega sevanja je potrebno upoštevati oddaljenost od objektov z varovanimi prostori. Minimalni potrebni odmiki se merijo od sredine osi daljnovoda na višini 1 m od tal v odvisnosti od vrste oziroma tipa daljnovoda in nazivne napetosti in so:

- za daljnovod 400 kV je odmik min. 42 do 46 m od osi daljnovoda na vsako stran,
- za daljnovod 220 kV je odmik min. 18 do 24 m od osi daljnovoda na vsako stran,
- za daljnovod 110 kV je odmik min. 11 m (oblike sod) in 14 m (oblike portal in donau) od osi daljnovoda na vsako stran.

120. člen

(varstvo pred svetlobnim onesnaženjem)

(1) Pri osvetljevanju objektov in javnih površin je treba upoštevati ukrepe za zmanjševanje emisije svetlobe v okolje določene s predpisi, ki urejajo svetlobno onesnaževanje okolja.

(1) Za osvetlitev se uporabijo svetila v skladu s predpisi s področja svetlobnega onesnaževanja namestitve novih obcestnih svetilk zunaj strnjjenih naselij naj se omeji na minimum. Uporablja se svetilke, katerih delež svetlobnega toka, ki seva navzgor, je enak 0 % ter morajo biti razporejene tako, da bosta jakost osvetlitve in način osvetljevanja ustrezala veljavnim tehničnim normam in standardom ter predpisom s področja svetlobnega onesnaževanja.

(2) Razsvetljava cest, javnih površin, železnice, proizvodnih objektov, poslovnih stavb, ustanov, fasad, kulturnih spomenikov, objektov za oglaševanje, športnih igrišč in gradbišč mora biti nameščena tako, da osvetljenost, ki jo povzroča na oknih varovanih prostorov, ne presega mejnih vrednosti iz Priloge 1, Uredbe o mejnih vrednostih svetlobnega onesnaževanja okolja, kar je potrebno preveriti z meritvami.

(3) Vsa obstoječa svetila, na prostem in porabo električne energije je treba uskladiti s predpisi, ki urejajo svetlobno onesnaženje.

121. člen

(osončenje)

(1) Pri umeščanju novih stavb je potrebno zagotavljati ustrezne medsebojne odmike ter ustrezno osončenje bivalnih prostorov v skladu s predpisi in s tem odlokom.

(2) Pri vseh stanovanjskih bivalnih prostorih (bivalna kuhinja, dnevna soba, otroška soba) se zagotovi minimalno zahtevano osončenje. V teh prostorih je potrebno zagotoviti naravno osončenje v času od sončnega vzhoda do sončnega zahoda:

- na dan 21. 12. – najmanj 1 uro,
- na dan 21. 3. in na dan 21. 9. – najmanj 3 ure.

122. člen

(spremljanje stanja)

OL skladno s predpisi zagotovi spremljanje stanja okolja za kazalce, navedene v okoljskem poročilu, in sicer:

Kazalci za spremljanje stanja	Spremljanje stanja
VODE	
vrednosti parametrov kakovosti površinskih voda za določitev njihovega kemijskega in ekološkega stanja	Spremljanje stanja se izvaja v sklopu monitoringa kakovosti površinskih vodotokov. Rezultate se lahko aplicira na kakovost Savinje skozi celotno območje OL. Ugotovitve monitoringa je potrebno vpeljati na rabo površin v občini, predvsem pa spremljati stanje kakovosti obeh vodotokov glede na dinamiko opremljanja poselitvenih območij s kanalizacijskim omrežjem. Slednje spremlja OL.
poselitvena območja, ki se nahajajo znotraj poplavnih površin vodotokov	Celotni nižinski del in naselja ob Savinji ter njenih pritokih so poplavno ogrožena. V načrtu je izvedba številnih protipoplavnih ukrepov za izboljšanje poplavne varnosti naselij v občini. Na poplavno varnost bodo vplivali tudi načrtovani ukrepi na območju Zgornje Savinjske doline. Občina na podlagi opredeljenih razredov poplavne nevarnosti spremlja poplavne razmere po načrtovani izvedbi vseh ukrepov. Spremljanje stanja izvedbe protipoplavnih ukrepov izvaja občina, ki spremlja tudi razvoj poselitve v potencialno poplavno ogroženih območjih.
pokritost občine s kanalizacijskim omrežjem in ustreznim odvajanjem odpadnih komunalnih vod na čistilne naprave	Spremljanje stanja naj se vrši preko vzpostavljanja komunalne infrastrukture v občini, katere investitor je občina, in sicer preko javne službe za odvajanje in čiščenje odpadnih komunalnih voda, ki spremlja število gospodinjstev, priključenih na kanalizacijsko omrežje. Odvajanje odpadnih komunalnih voda naj se izvaja skladno z Operativnim programom. Ureditev novih območij naj bo vezana na izgradnjo kanalizacijskega omrežja, ki se bo zaključilo na čistilni napravi. Občina naj spremlja pokritost naselij s kanalizacijskim omrežjem in proste kapacitete čistilnih naprav na letni ravni. Skladno s tem naj se načrtuje dinamika širitve poselitvenih območij.
delež prebivalcev priključenih na sistem javne oskrbe s pitno vodo	Vodovodno omrežje je vzpostavljeno v vseh naseljih v občini. Poselitev naj se načrtuje tako, da je nove objekte možno priključiti na vodovodno omrežje. Občina naj na letni ravni spremlja stanje glede stanja vodovodnega omrežja in vodooskrbe v tistih naseljih, kjer slednje še ni ustrezno rešeno. Poselitev teh območij naj se načrtuje skladno z dinamiko zagotavljanja ustrezne oskrbe s pitno vodo. Gre predvsem za hribovita območja. Spremljanje stanja naj občina vrši skupaj z javno komunalno službo.
kakovost podzemne in pitne vode glede na kemijske in bakteriološke parametre v pitni vodi	V splošnem je kemijsko stanje podzemne vode vodnega telesa Spodnji del Savinje do Sotle dobro z srednjo stopnjo zaupanja. Občina naj v okviru izvajanja OPN spremlja vrsto in količino posegov glede na namensko rabo, ki so predvideni znotraj vodovarstvenih pasov virov pitne vode, ki so določeni in zavarovani z odloki. Občina izvaja spremljanje stanja tudi preko gradnje kanalizacijskega omrežja v naseljih znotraj širšega pasu virov pitne vode, ki je pogoj za dopustnost gradnje z OPN načrtovanih posegov. Monitoring kakovosti za parametre pitne vode je povezan z letnim spremljanjem stanja kakovosti vodnega telesa.
ZRAK IN PODNEBNE SPREMEMBE	
število konfliktnih območij, kjer se stikajo stanovanja in proizvodne dejavnosti	Kazalec naj občina spremlja in uresničuje predvsem preko prostorskega načrtovanja in umeščanja namenske rabe v prostor. Stanje naj se spremlja ob izvajanju OPN, in sicer za vsa območja proizvodnih dejavnosti.
število zavezancev za prve meritve emisij v zrak	Spremljanje stanja emisij je potrebno za vse nove obrate ter naprave, ki so viri emisij v ozračje in so skladno s predpisi dolžni izvajati emisijski monitoring snovi v ozračje. Izvedba prvih meritev emisij v zrak ter izvajanje obratovalnega monitoringa je potreben za tiste snovi, ki so določene v okoljevarstvenem dovoljenju za obratovanje.
delež objektov, ki za ogrevanje izkoriščajo obnovljive in čiste vire energije ter skupne kotlovnice	Občina naj spremlja stanje predvsem z aktivno politiko pospeševanja rabe obnovljivih virov energije. Spremljanje stanja se vrši na letni ravni preko izvajanja lokalnega energetskega koncepta.
Število večjih virov vonjav na območju OPN	Občina spremlja stanje števila virov vonjav na območju OPN.
OBREMENJEVANJE OKOLJA S HRUPOM	
PLDP po posameznih cestnih odsekih in širitve stanovanjskih območij v bližini obremenjenih prometnic.	Ocena obstoječe ravni hrupa zaradi prometa pred umestitvijo novih stanovanjskih območij v prostor.
konfliktna območja na stikih stanovanjskih in industrijskih dejavnosti.	Občina preveri obstoječe monitoringe hrupa zavezancev v obstoječih industrijskih conah v občini. Po potrebi naroči izvedbo dodatnih meritev ravni hrupa zaradi obstoječih in predvidenih dejavnosti.
Stopnje varstva pred hrupom	Občina do prvih sprememb OPN na osnovi študije določi stopnje varstva pred hrupom namenski rabi prostora na območju poselitve za II., III., in IV. območje in določi meje teh območij.
OBREMENJEVANJE OKOLJA Z ELEKTROMAGNETNIM SEVANJEM	
število objektov z varovanimi prostori in površine namenjene bivanju v varovalnem koridorju daljnovidov	Spremljanje stanja med izvajanjem OPN je potrebno v zvezi s številom objektov z varovanimi stanovanji in stanovanjskimi objekti ter širitvami površin, namenjenih bivanju. Spremlja naj se stanje ob načrtovanih nadgradnjah visokonapetostnega omrežja v občini. Obstoječe stanje naj se ob morebitnih posodobitvah elektro omrežja sanira. Izbrane kazalce naj spremlja občina, in sicer po potrebi enkrat letno.
RAVNANJE Z ODPADKI	
razvitost sistema zbiranja ločenih frakcij odpadkov in ustreznost končnega odlaganja odpadkov	Za vključenost prebivalcev v organiziran odvoz odpadkov mora poskrbeti občina skupaj z javno službo za odvoz komunalnih odpadkov. Delež vključenosti in evidenco spremlja javna komunalna služba. Spremljanje stanja vrši javna komunalna služba za ravnanje z odpadki na podlagi letnih poročil o prevzetih in odloženih količinah ločeno zbranih odpadkov. Spremljanje stanja naj se izvaja na letni ravni.

3.4.2 Podrobnejši prostorski izvedbeni pogoji

123. člen

(podrobnejši PIP)

Podrobnejši PIP so opredeljeni za določene EUP in veljajo poleg splošnih PIP, razen kadar jih izrecno spreminjajo. Podrobnejši PIP so opredeljeni v prilogi 2.

3.4.3 Prostorski izvedbeni pogoji na območjih predvidenih OPPN

124. člen

(splošni pogoji za urejanje na območjih predvidenih OPPN)

(1) Za EUP, kjer je predvidena izdelava OPPN, so določeni PIP, ki veljajo do njegovega sprejema in usmeritve za izdelavo OPPN in so opredeljeni v prilogi 2.

(2) Za EUP, kjer je predvidena izdelava OPPN, se praviloma pripravi po en OPPN, lahko pa tudi več OPPN ob zagotovitvi, da posamezni OPPN vključuje prostorsko in funkcionalno smiselno zaključeno enoto (vključno s predvidenimi zelenimi površinami in gospodarsko javno infrastrukturo). Lahko se izdela en OPPN na več EUP skupaj.

125. člen

(pogoji za pripravo OPPN, ki niso določeni s tem odlokom)

Kriteriji za določanje prostorskih ureditev, za katere se izdela OPPN, pa le-ta s tem OPN še ni predviden:

- gradnja objektov z enim ali dvema stanovanjema, kadar gre za več kot osem objektov ali za površino, ki presega 1,0 ha,
- gradnja objektov z več stanovanji in objektov za posebne oblike bivanja, kadar je kapaciteta objekta več kot 6 stanovanj,
- kamp nad 0,50 ha,
- umestitev cest in ostale GJI, kadar le-ta predstavlja javni interes.

126. člen

(dopustni posegi na območjih predvidenih OPPN)

(1) Na območjih, kjer je predvidena izdelava OPPN, so do izdelave OPPN dopustni naslednji posegi, če ni drugače opredeljeno v prilogi 2:

- vzdrževanje objektov:
 - redno vzdrževanje,
 - vzdrževalna dela v javno korist.
- gradnje skladno z opredelitvijo po območjih podrobnejše namenske rabe:
 - dozidave obstoječih objektov,
 - nadzidave objektov dopustnih gabaritov za vrsto obstoječega objekta,
 - rekonstrukcije objektov,
 - odstranitve objektov in novogradnja iste namembnosti na mestu odstranjenega objekta.
- gradnja in postavitvev nezahtevnih in enostavnih objektov, ki predstavljajo dopolnilne objekte k že izgrajenemu objektu na parceli namenjeni gradnji skladno z opredelitvijo po posameznih namenskih rabah.
- sprememba namembnosti:
 - spremembe namembnosti so možne za dejavnosti, ki so v skladu z namembnostjo območja namenske rabe ali EUP, ob upoštevanju normativov za varstvo okolja.
- gospodarska javna infrastruktura:
 - redno vzdrževanje, obnavljanje, rekonstrukcije in novogradnje ter odstranitve objektov za potrebe gospodarske javne infrastrukture in drugih omrežij in objektov komunale, energetike, prometa in zvez in drugo.

3.4.4 Stopnja natančnosti mej, odstopanja

127. člen

(stopnja natančnosti mej, dopustna odstopanja)

(1) Meje EUP in NRP so določene na zemljiško katastrskem prikazu. Položajna natančnost mej EUP in NRP je enaka

položajni natančnosti zemljiškega katastra, v kolikor meja sovpada s parcelno mejo. V kolikor meje ne sovpadajo s parcelno mejo, je položajna natančnost meje odvisna od razlik med položajno natančnostjo topografskih in digitalnih ortofoto načrtov in zemljiško katastrskem prikazu na območju obravnavane meje.

(2) Drugi grafični prikazi iz tega odloka so pripravljene na podlagi podatkov o prikazu stanja prostora (GJI, varstveni režimi ipd.), ki so pretežno določeni na podlagi topografskih in digitalnih ortofoto načrtov različnih meril. Njihova položajna natančnost je različna in se praviloma razlikuje od položajne natančnosti zemljiškega katastra.

(3) V OPN so površine cest in vodotokov prikazane po parcelah zemljiškega katastrskega prikaza in na posameznih območjih zgolj kot prikaz GJI v karti Prikaz območij enot urejanja prostora in gospodarske javne infrastrukture. Te površine so po veljavni zakonodaji opredeljene kot javno dobro za zagotavljanje javnega interesa. Dejansko stanje prometne infrastrukture se ugotavlja na terenu in na podlagi izmere dejanskega stanja. Pri poseganju v prostor je na parcelah, ki mejijo na površine cest, potrebno pridobiti soglasje pristojnega upravljalca, ki na podlagi dejanskega stanja v prostoru presoja o sprejemljivosti posameznih posegov v prostor.

(4) V primerih, ko zaradi neusklajenosti ali neprimerne položajne natančnosti različnih podatkov meje, prikazane v tem aktu, odstopajo od dejanskega stanja v naravi in s tem onemogočajo izvedbo gradnje v skladu s tem aktom, je potrebna interpretacija natančnosti zemljiškega katastra v odnosu na uporabljene topografske podatke. Praviloma je potrebno izvesti postopek ureditve meje ali drug predpisan geodetski postopek, s katerim se položajno nenatančen podatek nedvoumno locira v prostoru. Interpretacijo poda občinska služba, pristojna za urejanje prostora, s katero se nedvoumno izkaže usklajenost načrtovane gradnje s tem prostorskim aktom in stanjem v prostoru.

(5) V primeru nejasnosti določb tega odloka se pri izdaji dovoljenja za gradnjo upošteva mnenje pristojne strokovne službe občine oziroma obvezna razlaga odloka.

4 PREHODNE IN KONČNE DOLOČBE

128. člen

(veljavnost sprejetih prostorskih izvedbenih aktov)

(1) Na območjih za katere veljajo sprejeti IPA, veljajo vsi pogoji, ki jih ti akti določajo. Te EUP so razvidne iz priloge 2.

(2) IPA, ki po sprejetju OPN ostanejo v veljavi, so:

Državni prostorski načrti:

– Uredba o državnem prostorskem načrtu za cesto G2-108 Hrastnik–Zidani Most–Radeče in deviacijo ceste G1-5 Rimske Toplice–Zidani Most–Radeče (Uradni list RS, št. 76/12).

Zazidalni načrti:

– Odlok o zazidalnem načrtu Rimske Toplice S4 (Uradni list SRS, št. 43/90, Uradni list RS, 25/00, 60/02, 24/06, št. 99/07),

– Odlok o zazidalnem načrtu za stanovanjsko izgradnjo v Rimskih Toplicah (Uradni list SRS, št. 5/71),

– Odlok o zazidalnem načrtu za območje Taborje II (Uradni list RS, št. 20/91, 4/10),

– Odlok o zazidalnem načrtu individualne gradnje Kenda KS 9/2 Laško (Uradni list RS, št. 9/91),

– Odlok o spremembah in dopolnitvah dela zazidalnega načrta KS 2 Debro (Uradni list RS, št. 67/93, 25/97, 25/00, 23/07),

– Odlok o zazidalnem načrtu za proizvodno obrtno dejavnost Rečica KP 2/1 (Uradni list RS, št. 20/94, 19/14),

– Odlok o zazidalnem načrtu območja Laško, desni breg KC – 1a (Uradni list SRS, št. 29/81, Uradni list RS, št. 25/00, 3/13),

– Odlok o spremembah in dopolnitvah zazidalnega načrta KS 3 in KC 2/1 (Uradni list RS, št. 25/97),

– Odlok o zazidalnem načrtu RTP Laško (Uradni list RS, št. 13/98).

Ureditveni načrti:

– Odlok o ureditvenem načrtu za pokopališče Laško (Uradni list RS, št. 98/01),

– Odlok o ureditvenem načrtu za območje sanacije rudnika Laško – kmetijskih in gozdnih zemljišč (Uradni list RS, št. 1/93),

– Odlok o ureditvenem načrtu Zdravilišče Laško (KR1 – del), spremembe in dopolnitve odloka (Uradni list RS, št. 55/93, 76/00, 86/04),

– Odlok o ureditvenem načrtu Komunala Laško (Uradni list RS, št. 26/92),

– Odlok o ureditvenem načrtu starega mestnega jedra Laško (Uradni list RS, št. 26/92, 40/02, 83/13),

– Odlok o ureditvenem načrtu za parkirišče tovornih vozil KP 4 (Uradni list RS, št. 98/01, 27/17),

– Odlok o ureditvenem načrtu Marija Gradec KS 7/1 in del KS 7 južni del z Lahomnico (Uradni list RS, št. 50/98),

– Odlok o ureditvenem načrtu za industrijski obrat predelave in trženja mesa s transportom – parkirnimi površinami za tovornjake v Sevcah (Uradni list RS, št. 18/03).

Občinski lokacijski načrti:

– Odlok o lokacijskem načrtu ureditve reke Savinje na odseku: ovinek Marija Gradec – vključno z ovinkom Udmat (Uradni list RS, št. 105/02, 28/15),

– Odlok o lokacijskem načrtu za kolektor Laško–čistilna naprava–Rimske Toplice (Uradni list RS, št. 116/02, 35/06),

– Odlok o lokacijskem načrtu za čistilno napravo Laško (Uradni list RS, št. 116/02),

– Odlok o lokacijskem načrtu Belovo (Uradni list RS, št. 122/04, 96/08),

– Odlok o lokacijskem načrtu za Trgovski center Izbira Laško (Uradni list RS, št. 47/05),

– Odlok o lokacijskem načrtu za zdraviliško turistični kompleks Rimske Toplice (Uradni list RS, št. 122/06).

Občinski podrobni prostorski načrti:

– Odlok o občinskem podrobnem prostorskem načrtu kartuzija Jurklošter (Uradni list RS, št. 18/11),

– Odlok o občinskem podrobnem prostorskem načrtu za kabliranje daljnovoda 2x20 kV Jurklošter, Podhum ter TP Pokopališče (nadomestna) in električni vodi (Uradni list RS, št. 65/10),

– Odlok o OPPN za del stanovanjskega območja KS3 Rečica-Debro (Uradni list RS, št. 97/15).

129. člen

(prenehanje veljavnosti prostorskih planskih in izvedbenih prostorskih aktov)

(1) Z dnem uveljavitve tega odloka preneha veljati prostorski planski akt za območje Občine Laško, to je Odlok o spremembah in dopolnitvah prostorskih sestavin dolgoročnega plana Občine Laško za obdobje od leta 1986 do leta 2000 in srednjeročnega plana Občine Laško za obdobje od leta 1986 do leta 1990 za Občino Laško (Uradni list SRS, št. 46/87 in 44/88, Uradni list RS, št. 26/93, 86/01 in 98/02).

(2) Z dnem uveljavitve tega odloka preneha veljati naslednji IPA za območje Občine Laško:

– Odlok o spremembah in dopolnitvah prostorskih ureditvenih pogojev Občine Laško (Uradni list RS, št. 79/02, 45/03, 60/05, 103/05, 104/06, 51/07, 2/08, 107/08, 33/09, 57/09, 54/11, 80/11, 35/13, 43/13, 83/13, 94/13, 51/15, 12/17),

– Odlok o PUP za sanacijo degradiranega prostora v Občini Laško (Uradni list RS, št. 45/94).

130. člen

(dokončanje postopkov za pridobitev gradbenega dovoljenja)

(1) Vsi postopki za pridobitev gradbenega dovoljenja, ki so se začeli pred uveljavitvijo tega odloka, se dokončajo po določbah do sedaj veljavnih IPA.

(2) Z uveljavitvijo novih predpisov in podzakonskih aktov se le-ti smiselno upoštevajo.

131. člen

(vpogled in hramba)

OPN je v času uradnih ur na vpogled na sedežu Občine Laško. Arhivski izvod se hrani tudi na Upravni enoti Laško in ministrstvu, pristojnem za urejanje prostora.

132. člen

(veljavnost)

Ta odlok začne veljati petnajsti dan po objavi v Uradnem listu Republike Slovenije.

Št. 430-14/2006

Laško, dne 20. decembra 2017

Župan
Občine Laško
Franc Zdolšek l.r.

Priloga 1
PIP za posamezna območja podrobnejše namenske rabe

SS

1.Podrobnejša namenska raba

STANOVANJSKE POVRŠINE, ki so namenjen bivanju brez ali s spremljajočimi dejavnostmi

2.Podrobneje prikazana podrobnejša namenska raba**3.Tipologija zazidave:**

- eno ali dvostanovanjski prostostoječi objekt, dvojček, večstanovanjski objekt (do največ štiri stanovanjske enote).

4.Faktor zazidanosti:

- do 0.4

5.Dopustne dejavnosti:

- bivanje brez dejavnosti,
- bivanje s spremljajočimi dejavnostmi:
 - trgovina na drobno, razen z motornimi vozili (razen z motornimi gorivi),
 - gostinstvo (možna nastanitev do 20 oseb),
 - intelektualne dejavnosti, razen veterinarstva,
 - vzgoja in izobraževanje,
 - zdravstvo in socialno varstvo brez nastanitve,
 - kulturne, razvedrilne in rekreacijske dejavnosti,
 - druge dejavnosti,
 - dopustna je tudi kmetijska dejavnost v okviru obstoječih kmetij.

Pogoji za umeščanje dejavnosti:

- dovolj velika parcela, ki zagotavlja potrebne površine za normalno funkcioniranje objekta, vključno z zadostnimi parkirnimi površinami za potrebe objekta (stanovalcev, zaposlenih in obiskovalcev), vendar ne več kot 10 parkirnih mest in neposredna navezava na javne ceste,
- dejavnost naj ne generira tovarnega in večjega osebnega prometa,
- možne so dejavnosti, ki ne povzročajo prekomernih obremenitev okolja z emisijami ali prometom ter nimajo škodljivih vplivov na bivalne in delovne pogoje,
- nestanovanjske stavbe, ki so v celoti namenjene za opravljanje dejavnosti brez bivanja, so dopustne ob pogoju izdelave IPA, razen za kmetijske stavbe v okviru obstoječih kmetij

6.Dopustni objekti**Stavbe:**

- stanovanjske stavbe: enostanovanjske stavbe, dvostanovanjske stavbe, večstanovanjske stavbe (do največ štiri stanovanjske enote), izjemoma so dopustni večstanovanjski objekti z več stanovanjskimi enotami, kadar gre za nadomeščanje ali dopolnilno gradnjo obstoječih večstanovanjskih objektov,
- nestanovanjske stavbe: garaže in druge stavbe ob upoštevanju omejitev glede dopustnih dejavnosti.

Gradbeni inženirski objekti:

- objekti prometne infrastrukture (od tega lokalne ceste in javne poti, nekategorizirane ceste in gozdne ceste), mostovi, viadukti, predori in podhodi,
- cevovodi, komunikacijska omrežja in elektroenergetski vodi,
- igrišča za športe na prostem (samo večnamenska igrišča za potrebe območja), otroška in druga javna igrišča, trgi, zelenice.

7.Nezahtevni in enostavni objekti

- v prilogi 3

8.Prostorski izvedbeni pogoji glede velikosti in oblikovanja**Tlorisni gabariti:**

- za vse stavbe praviloma podolgovat tloris v razmerju stranic od 1:1.5 do 1:2,
- tloris je lahko tudi lomljen, vendar mora biti razvidna osnovna podolgovata tlorisna zasnova (L, T in podobne oblike). Dovoljeni so izsidki, ki pa ne smejo presežati 1/4 dolžine krajše stranice objekta, ter ne smejo bistveno porušiti ostalih razmerij na fasadah,
- na strmehjših legah mora biti daljša stranica vzporedna s terenskimi plastnicami,
- s prizidavami se ne sme bistveno porušiti zgoraj predpisanega razmerja.

Višinski gabariti:

- na ravnem terenu (K) + P + M, (K) + P + T ali (K) + P + 1, klet je dopustna le ob pogoju, da je vkopana vsaj do 2/3 višine kleti,
- na nagnjenem terenu K + P, K + M ali K + P + M, klet mora biti na zaledni strani popolnoma vkopana,
- kolenčni zid objekta s klasično dvokapnico ali večkapnico je največ 1.20 m,
- nadzidave stavb se lahko izvajajo le do zgoraj predpisanega višinskega gabarita,
- pri določanju višine stavb je potrebno poleg predpisanih dopustnih višin upoštevati tudi vertikalni gabarit naselja, tako da nove stavbe ne izstopajo iz silhuet naselja.

Streha:

- obliko, naklon in kritino streh ter smeri slemen je potrebno prilagoditi splošni podobi naselja,
- strehe stavb so praviloma simetrične dvokapnice s slemenom vzporedno z daljšo stranico objekta, dopustne so dvokapnice v kombinaciji z ravnimi strehami in enokapnicami (pomožni objekti in prizidki), oziroma sestavljene dvokapnice istega naklona v primeru lomljenega tlorisa. Strehe so lahko zaključene s čopom. Šotoraste in lomljene strešine ter stolpiči niso dovoljeni,
- naklon streh je dovoljen v razponu od 30° do 45°, izjemoma tudi manjši z obveznim upoštevanjem prevladujočega naklona streh v naselju oziroma delu naselja,
- strešna kritina je opečne barve, zunaj območij naselbinske dediščine ali občutljivejših območij prostora z vidika ohranjanja narave in krajinskih značilnosti pa je lahko tudi sive, črne ali rjave barve, če takšne strehe prevladujejo v okolici,
- odpiranje strešin je dopustno v obliki strešnih oken in frčad. Vse frčade na isti strehi morajo biti enako oblikovane. Najvišji del frčade ne sme biti višji od slemen osnovne strehe. Oblika frčad naj praviloma sledi značilnemu oblikovanju frčad v okolici.

Arhitektonsko oblikovanje stavb:

- oblikovanje in členitev fasad, umeščanje fasadnih odprtín in drugih fasadnih elementov naj bo enostavno in naj izhaja iz

<p>funkcije objekta,</p> <ul style="list-style-type: none"> - v primerih velikih gradbenih mas je potrebno stavbo členiti na manjše gradbene mase, - pri oblikovanju fasad je dovoljena uporaba sodobnih obložnih materialov (les, steklo, kovina, beton in drugih sodobnih materialov). V območjih naselbinske dediščine ali občutljivejših območjih prostora z vidika ohranjanja narave in krajinskih značilnosti naj se uporabljajo tradicionalni materiali (ometan zid, kamen, les ipd).
--

SB
<p>1.Podrobnejša namenska raba STANOVANJSKE POVRŠINE ZA POSEBNE NAMENE, ki so namenjene občasnemu ali stalnemu bivanju različnih skupin prebivalstva (otrok, ostarelih, študentov in drugih socialnih skupin)</p>
<p>2.Podrobneje prikazana podrobnejša namenska raba</p>
<p>3.Tipologija zazidave: Večstanovanjska prostostoječa hiša, vila blok, blok, blok v nizu, blok v kareju</p>
<p>4.Faktor zazidanosti: - do 0.5</p>
<p>5.Dopustne dejavnosti:</p> <ul style="list-style-type: none"> - bivanje brez dejavnosti, - bivanje s spremljajočimi dejavnostmi za potrebe objekta in sicer: <ul style="list-style-type: none"> - trgovina na drobno, - gostinstvo, - zdravstvo in socialno varstvo, - kulturne, razvedrilne in rekreacijske dejavnosti, druge dejavnosti.
<p>6.Dopustni objekti Stavbe:</p> <ul style="list-style-type: none"> - stanovanjske stavbe za posebne družbene skupine. <p>Gradbeni inženirski objekti:</p> <ul style="list-style-type: none"> - gradnja objektov in naprav za potrebe prometne, komunalne, komunikacijske (razen baznih postaj), energetske in druge okoljske infrastrukture, - igrišča za športe na prostem (samo večnamenska igrišča za potrebe območja), otroška in druga javna igrišča, trgi, zelenice.
<p>7.Nezahtevni in enostavni objekti:</p> <ul style="list-style-type: none"> - niso dopustni kot posamični objekti, ampak le kot skupna ureditev za potrebe celotnega objekta, - v prilogi 3.
<p>8.Prostorski izvedbeni pogoji glede velikosti in oblikovanja Tlorisni gabariti:</p> <ul style="list-style-type: none"> - tlorisni gabariti stavb vključno s prizidavami mora biti prilagojen velikosti in legi parcele ter namembnosti območja in funkciji stavb. <p>Višinski gabariti:</p> <ul style="list-style-type: none"> - nadzidave stavb se lahko izvajajo le do največ dveh dodatnih etaž. <p>Streha:</p> <ul style="list-style-type: none"> - dovoljene so enokapnice, dvo in večkapne strehe, ravne strehe, možne so tudi kombinacije. Smer slemena mora biti vzporedna z daljšo stranico objekta, - naklon streh je dovoljen v razponu od 30° do 40°, z obveznim upoštevanjem obstoječega naklona, naklon streh nad sodobno oblikovanimi objekti in nad pomožnimi objekti pa je nizek, do največ 20°, - strešna kritina je praviloma opečne barve, lahko pa je tudi sive, črne ali rjave barve, če takšne strehe prevladujejo v okolici. <p>Arhitektonsko oblikovanje stavb:</p> <ul style="list-style-type: none"> - oblikovanje in členitev fasad, umeščanje fasadnih odprtín in drugih fasadnih elementov naj bodo enostavni in poenoteni po nizih ali karejih, - oblikovanje fasad naj bo sodobno, dovoljena je uporaba sodobnih obložnih materialov (les, steklo, kovina, kamen, beton in drugih sodobnih materialov).

SK
<p>1.Podrobnejša namenska raba POVRŠINE PODEŽELSKEGA NASELJA, ki so namenjene površinam kmetij z dopolnilnimi dejavnostmi in bivanju</p>
<p>2.Podrobneje prikazana podrobnejša namenska raba</p>
<p>3.Tipologija zazidave: - eno ali dvostanovanjski prostostoječi objekti, kmetijski gospodarski objekti</p>
<p>4.Faktor zazidanosti: - do 0.4</p>
<p>5.Dopustne dejavnosti:</p> <ul style="list-style-type: none"> - bivanje brez dejavnosti, - bivanje s spremljajočimi dejavnostmi, - dopustne dejavnosti: <ul style="list-style-type: none"> - kmetijske, trgovske in predelovalne dejavnosti (skladno s predpisi, ki urejajo dopolnilne dejavnosti na kmetiji), - trgovina na drobno, razen z motornimi vozili (razen trgovina z motornimi gorivi), - gostinstvo, - intelektualne dejavnosti, - rekreacijske dejavnosti, - druge dejavnosti. <p>Pogoji za umeščanje dejavnosti:</p> <ul style="list-style-type: none"> - pri gradnji novih objektov v okviru dopustnih dejavnosti je potrebna dovolj velika parcela, ki zagotavlja potrebne površine za normalno funkcioniranje objekta, vključno z zadostnimi parkirnimi površinami za potrebe objekta (stanovalcev, zaposlenih in obiskovalcev) in neposredna navezava na javne ceste, - možne so dejavnosti, ki ne povzročajo prekomernih obremenitev okolja z emisijami ali prometom ter nimajo škodljivih vplivov na bivalne in delovne pogoje.

<p>6. Dopustni objekti Stavbe:</p> <ul style="list-style-type: none"> - stanovanjske stavbe: enostanovanjske stavbe, dvostanovanjske stavbe, - nestanovanjske stavbe: garaže in druge samostojne stavbe ob upoštevanju dopustnih dejavnosti, nestanovanjske kmetijske stavbe, druge nestanovanjske stavbe za dopolnilne dejavnosti na kmetiji. <p>Gradbeni inženirski objekti:</p> <ul style="list-style-type: none"> - objekti prometne infrastrukture (od tega lokalne ceste in javne poti, nekategorizirane ceste in gozdne ceste), mostovi, viadukti, predori in podhodi, - cevovodi, komunikacijska omrežja in elektroenergetski vodi, - igrišča za športe na prostem (samo večnamenska igrišča za potrebe območja), otroška in druga javna igrišča, trgi, zelenice.
<p>7. Nezahtevni in enostavni objekti</p> <ul style="list-style-type: none"> - v prilogi 3
<p>8. Prostorski izvedbeni pogoji glede velikosti in oblikovanja Tlorisni gabariti:</p> <ul style="list-style-type: none"> - za vse stavbe praviloma podolgovat tloris v razmerju stranic od 1:1.5 do 1:2, - tloris je lahko tudi lomljen, vendar mora biti razvidna osnovna podolgovata tlorisna zasnova (L, T in podobne oblike). Dovoljeni so izzidki, ki pa ne smejo presežati 1/4 dolžine krajše stranice objekta, ter ne smejo bistveno porušiti ostalih razmerij na fasadah, - na strmejših legah mora biti daljša stranica vzporedna s terenskimi plastnicami, - s prizidavami se ne sme bistveno porušiti zgoraj predpisanega razmerja. <p>Višinski gabariti:</p> <ul style="list-style-type: none"> - na ravnem terenu (K) + P + M ali (K) + P + 1, klet je dopustna le ob pogoju, da je vkopana vsaj do 2/3 višine kleti, - na nagnjenem terenu K + P, K + M ali K + P + M, klet mora biti na zaledni strani popolnoma vkopana, - kolenčni zid objekta s klasično dvokapnico ali večkapnico je največ 1.20 m, - nadzidave stavb se lahko izvajajo le do zgoraj predpisanega višinskega gabarita, - pri določanju višine stavb je potrebno poleg predpisanih dopustnih višin upoštevati tudi vertikalni gabarit naselja, tako da nove stavbe ne izstopajo iz silhete naselja. <p>Streha:</p> <ul style="list-style-type: none"> - obliko, naklon in kritino streh ter smeri slemen je potrebno prilagoditi splošni podobi naselja, - strehe stavb so praviloma simetrične dvokapnice s slemenom vzporedno z daljšo stranico objekta, dopustne so dvokapnice v kombinaciji z ravnimi stregami in enokapnicami (pomožni objekti in prizidki), oziroma sestavljene dvokapnice istega naklona v primeru lomljenega tlorisa. Strehe so lahko zaključene s čopom. Šotoraste in lomljene strešine ter stolpiči niso dovoljeni, - naklon streh je dovoljen v razponu od 30° do 45°, izjemoma tudi manjši z obveznim upoštevanjem prevladujočega naklona streh v naselju oziroma delu naselja, - strešna kritina je opečne barve, zunaj območij naselbinske dediščine ali občutljivejših območij prostora z vidika ohranjanja narave in krajinskih značilnosti pa je lahko tudi sive, črne ali rjave barve, če takšne strehe prevladujejo v okolici, - odpiranje strešin je dopustno v obliki strešnih oken in frčad. Vse frčade na isti strehi morajo biti enako oblikovane. Najvišji del frčade ne sme biti višji od slemena osnovne strehe. Oblika frčad naj praviloma sledi značilnemu oblikovanju frčad v okolici. <p>Arhitektonsko oblikovanje stavb:</p> <ul style="list-style-type: none"> - oblikovanje in členitev fasad, umeščanje fasadnih odprt in drugih fasadnih elementov naj bo enostavno in naj izhaja iz funkcije objekta, - v primerih velikih gradbenih mas je potrebno stavbo členiti na manjše gradbene mase, - pri oblikovanju fasad je dovoljena uporaba sodobnih obložnih materialov (les, steklo, kovina, beton in drugih sodobnih materialov). V območjih strnjениh tradicionalnih delov naselij ali na občutljivejših območjih prostora z vidika krajinskih značilnosti naj se uporabljajo tradicionalni materiali (ometan zid, kamen, les ipd). <p>Dodatni pogoji za nestanovanjske kmetijske stavbe:</p> <ul style="list-style-type: none"> - kmetijski gospodarski objekti morajo biti po vertikalnih in horizontalnih gabaritih, oblikovanju streh in fasad usklajeni s stanovanjskimi in ostalimi gospodarskimi objekti. Objekti morajo biti praviloma podolgovatega tlorisa. V primeru velikih gradbenih mas je potrebno objekt členiti na manjše gradbene mase, - umestitev gospodarskih objektov večjih tlorisnih in višinskih gabaritov zaradi tehnoloških zahtev je izjemoma možna kadar objekt ni vidno izpostavljen in je intenzivno zazelenjen, - pri gospodarskih objektih večjih tlorisnih gabaritov je izjemoma dopusten tudi manjši naklon strehe, vendar ne manjšim od 20°.

SP
<p>1. Podrobnejša namenska raba POVRŠINE POČITNIŠKIH HIŠ, ki so namenjene za počitek</p>
<p>2. Podrobneje prikazana podrobnejša namenska raba</p>
<p>3. Tipologija zazidave</p> <ul style="list-style-type: none"> - prostostoječi objekti - enostanovanjske stavbe
<p>4. Faktor zazidanosti:</p> <ul style="list-style-type: none"> - do 0.3
<p>5. Dopustne dejavnosti:</p> <ul style="list-style-type: none"> - občasno bivanje
<p>6. Dopustni objekti Stavbe:</p> <ul style="list-style-type: none"> - enostanovanjske stavbe – počitniške hišice. <p>Gradbeni inženirski objekti:</p> <ul style="list-style-type: none"> - objekti prometne infrastrukture (od tega lokalne ceste in javne poti, nekategorizirane ceste in gozdne ceste), mostovi, viadukti, predori in podhodi, - cevovodi, komunikacijska omrežja in elektroenergetski vodi, - igrišča za športe na prostem (samo večnamenska igrišča za potrebe območja), otroška in druga javna igrišča, trgi, zelenice.
<p>7. Nezahtevni in enostavni objekti</p> <ul style="list-style-type: none"> - v prilogi 3

<p>8. Prostorski izvedbeni pogoji glede velikosti in oblikovanja</p> <p>Tlorisni gabariti:</p> <ul style="list-style-type: none"> - praviloma podolgovat tloris v razmerju stranic od 1:1.5 do 1:2, do največje velikosti 50 m² BTP na etažo, - na strmejših legah mora biti daljša stranica vzporedna s terenskimi plastnicami, - s prizidavami se ne sme preseči največje dopustne velikosti. <p>Višinski gabariti:</p> <ul style="list-style-type: none"> - največ $K + P + M$, - klet mora biti pri ravnem terenu vkopana vsaj do 2/3 višine kleti, - na nagnjenem terenu mora biti klet na zaledni strani v celoti vkopana, - kolenčni zid objekta je največ 0.80 m, - nadzidave stavb se lahko izvajajo le do zgoraj predpisanega višinskega gabarita. <p>Streha:</p> <ul style="list-style-type: none"> - strehe stavb so praviloma simetrične dvokapnice s slemenom vzporedno z daljšo stranico objekta, - naklon streh je dovoljen v razponu od 30° do 45°, - strešna kritina je praviloma opečne barve, lahko pa je tudi sive, črne ali rjave barve, če takšne strehe prevladujejo v okolici, - odpiranje strešin je dopustno v obliki strešnih oken ali frčad, vse frčade na isti strehi morajo biti enako oblikovane. Najvišji del frčade ne sme biti višji od slemena osnovne strehe. <p>Arhitektonsko oblikovanje stavb:</p> <ul style="list-style-type: none"> - oblikovanje in členitev fasad, umeščanje fasadnih odprtin in drugih fasadnih elementov naj bodo enostavni, - pri oblikovanju fasad je dovoljena uporaba sodobnih obložnih materialov (les, steklo, kovina, beton in drugih sodobnih materialov). V območjih naselbinske dediščine ali občutljivejših območjih prostora z vidika ohranjanja narave in krajinskih značilnosti naj se uporabljajo tradicionalni materiali (ometan zid, kamen, les ipd).

CU
<p>1. Podrobnejša namenska raba OSREDNJA OBMOČJA CENTRALNIH DEJAVNOSTI, kot so območja historičnega ali novih jeder, kjer gre pretežno za prepletanje trgovskih, oskrbnih, storitvenih, upravnih, socialnih, zdravstvenih, vzgojnih, izobraževalnih, kulturnih, verskih in podobnih dejavnosti ter bivanje.</p>
<p>2. Podrobneje prikazana podrobnejša namenska raba</p>
<p>3. Tipologija zazidave:</p> <ul style="list-style-type: none"> - eno ali večstanovanjski objekti in javne stavbe v tipologiji historične zazidave, prostostoječe ali v nizu.
<p>4. Faktor zazidanosti:</p> <ul style="list-style-type: none"> - obstoječa zazidanost ali do 0.8
<p>5. Dopustne dejavnosti:</p> <ul style="list-style-type: none"> - bivanje brez dejavnosti, tudi za občasno bivanje ali stalno bivanje različnih skupin prebivalstva (otrok, ostarelih, študentov in drugih socialnih skupin), - bivanje s spremljajočimi dejavnostmi: <ul style="list-style-type: none"> - trgovina razen vzdrževanje in popravila motornih vozil, brez trgovine z motornimi gorivi, - gostinstvo, - intelektualne dejavnosti razen veterinarstva, - dejavnosti javne uprave, - vzgoja in izobraževanje, - zdravstvo in socialno varstvo, - kulturne, razvedrilne in rekreacijske dejavnosti, - druge dejavnosti. <p>Pri gradnji novih objektov v okviru dopustnih dejavnosti je potrebno upoštevati pogoje:</p> <ul style="list-style-type: none"> - možne so dejavnosti, ki ne povzročajo prekomernih obremenitev okolja z emisijami ali prometom ter nimajo škodljivih vplivov na bivalne in delovne pogoje, - poslovne dejavnosti so lahko urejene v pritličnih ali kletnih prostorih objektov, izjemoma tudi v celem objektu, če gre za mestotvorne dejavnosti kot so trgovina na drobno, zdravstvo, izobraževanje, kulturne dejavnosti, varstvo otrok, varstvo starejših, varstveni center in podobno.
<p>6. Dopustni objekti</p> <p>Stavbe:</p> <ul style="list-style-type: none"> - stanovanjske stavbe, - nestanovanjske stavbe: ob upoštevanju omejitev glede dopustnih dejavnosti. <p>Gradbeni inženirski objekti:</p> <ul style="list-style-type: none"> - objekti prometne infrastrukture (od tega lokalne ceste in javne poti, nekategorizirane ceste in gozdne ceste), mostovi, viadukti, predori in podhodi, - cevovodi, komunikacijska omrežja in elektroenergetski vodi, - igrišča za športe na prostem (samo večnamenska igrišča za potrebe območja), otroška in druga javna igrišča, trgi, zelenice.
<p>7. Nezahtevni in enostavni objekti:</p> <ul style="list-style-type: none"> - priloga 3
<p>8. Prostorski izvedbeni pogoji glede velikosti in oblikovanja</p> <p>Tlorisni gabariti:</p> <ul style="list-style-type: none"> - tlorisni gabariti stavb mora biti prilagojen velikosti in legi parcele ter namembnosti območja in funkciji stavb, - tlorisni gabariti stavb morajo slediti tipičnemu razmerju značilnemu za stavbno dediščino na območju. <p>Višinski gabariti:</p> <ul style="list-style-type: none"> - višinski gabariti stavb so odvisni od namembnosti stavb in ne smejo presežati maksimalne višine slemena najvišje stavbe v EUP (izvzete so cerkve). <p>Streha:</p> <ul style="list-style-type: none"> - obliko, naklon in kritino streh ter smeri slemen je potrebno prilagoditi splošni podobi naselja, - strehe stavb so praviloma simetrične dvokapnice s slemenom vzporedno z daljšo stranico objekta, - naklon streh je načeloma v razponu od 30° do 45° z upoštevanjem prevladujočega naklona streh v naselju oziroma delu naselja, naklon streh nad sodobno oblikovanimi objekti in nad pomožnimi objekti pa je nizek, vendar v območjih kulturne dediščine v skladu s pogoji spomeniško varstvene službe, - strešna kritina je v območjih kulturne dediščine opečne barve, sicer pa je tudi sive, črne ali rjave barve, če takšne strehe prevladujejo v okolici, - odpiranje strešin je izjemoma dopustno v obliki strešnih oken in frčad.

<p>Arhitektonsko oblikovanje stavb:</p> <ul style="list-style-type: none"> - fasade historičnih objektov se prenovijo v skladu s smernicami pristojne enote zavoda za varstvo kulturne dediščine, - stavbe morajo biti arhitektonsko kvalitetno oblikovane in morajo slediti tipičnemu oblikovanju v območju EUP, - pri novih gradnjah je pri oblikovanju fasad dovoljena uporaba sodobnih obložnih materialov (les, steklo, kovina, beton in drugih sodobnih materialov).
--

CD
<p>1. Podrobnejša namenska raba OBMOČJA CENTRALNIH DEJAVNOSTI, druga območja centralnih dejavnosti, kjer prevladuje določena dejavnost, razen stanovanj</p>
<p>2. Podrobneje prikazana podrobnejša namenska raba</p>
<p>3. Tipologija zazidave:</p> <ul style="list-style-type: none"> - ni enotno opredeljena
<p>4. Faktor zazidanosti:</p> <ul style="list-style-type: none"> - do 0.6
<p>5. Dopustne dejavnosti:</p> <ul style="list-style-type: none"> - trgovina, promet in skladiščenje, gostinstvo, intelektualne dejavnosti, dejavnosti javne uprave, vzgoja in izobraževanje, zdravstvo in socialno varstvo, kulturne, razvedrilne in rekreacijske dejavnosti ter druge dejavnosti, - kot spremljajoča dejavnost je dopustno bivanje, tudi bivanje različnih skupin prebivalstva (otrok, ostarelih, študentov in drugih socialnih skupin).
<p>6. Dopustni objekti Stavbe:</p> <ul style="list-style-type: none"> - nestanovanjske stavbe: ob upoštevanju omejitev glede dopustnih dejavnosti, v delu stavbe je dopustna stanovanjska raba. <p>Gradbeni inženirski objekti:</p> <ul style="list-style-type: none"> - objekti prometne infrastrukture (od tega lokalne ceste in javne poti, nekategorizirane ceste in gozdne ceste), mostovi, viadukti, predori in podhodi, - cevovodi, komunikacijska omrežja in elektroenergetski vodi, - igrišča za športe na prostem (samo večnamenska igrišča za potrebe območja), otroška in druga javna igrišča, trgi, zelenice.
<p>7. Nezahtevni in enostavni objekti:</p> <ul style="list-style-type: none"> - niso dopustni kot posamični objekti, ampak le kot skupna ureditev za potrebe celotnega objekta, - v prilogi 3.
<p>8. Prostorski izvedbeni pogoji glede velikosti in oblikovanja Tlorisni gabariti:</p> <ul style="list-style-type: none"> - tlorisni gabariti niso enotno predpisani, prilagojeni morajo biti velikosti in legi parcele ter namembnosti območja in funkciji stavb, - upošteva naj se gradbene linije ob javnem prostoru. <p>Višinski gabariti:</p> <ul style="list-style-type: none"> - višinski gabariti stavb so prilagojeni višinam objektov v EUP, razen za stavbe, ki se gradijo kot izraziti prostorski poudarki. <p>Streha:</p> <ul style="list-style-type: none"> - obliko, naklon in kritino streh ter smeri slemen je potrebno poenotiti na območju EUP, - strehe stavb so lahko dvokapnice s slemenom vzporednim z daljšo stranico objekta, dopustne so dvokapnice v kombinaciji z ravnimi strehami in enokapnicami, strehe nad sodobno oblikovanimi objekti in nad pomožnimi objekti so lahko ravne ali v minimalnem naklonu, - strešna kritina je v območjih kulturne dediščine opečne barve, sicer pa je tudi sive, črne ali rjave barve, če takšne strehe prevladujejo v okolici, - odpiranje strešin je dopustno v obliki strešnih oken in frčad. Vse frčade na isti strehi morajo biti enako oblikovane. Najvišji del frčade ne sme biti višji od slemena osnovne strehe. Oblika frčad naj praviloma sledi značilnemu oblikovanju frčad v okolici. <p>Arhitektonsko oblikovanje stavb:</p> <ul style="list-style-type: none"> - oblikovanje in členitev fasad, umeščanje fasadnih odprtín in drugih fasadnih elementov naj bo enostavno in naj bo poenoteno na območju EUP, oblikovalski poudarki naj bodo na vhodnih glavnih fasadah objekta, - zagotovi se naj sodobno oblikovanje fasad, uporaba sodobnih obložnih materialov (les, steklo, kovina, beton in drugih sodobnih materialov).

IP
<p>1. Podrobnejša namenska raba POVRŠINE ZA INDUSTRIJO, ki so namenjene industrijskim dejavnostim.</p>
<p>2. Podrobneje prikazana podrobnejša namenska raba</p>
<p>3. Tipologija zazidave:</p> <ul style="list-style-type: none"> - ni enotno opredeljena
<p>4. Faktor zazidanosti:</p> <ul style="list-style-type: none"> - do 0.8
<p>5. Dopustne dejavnosti:</p> <ul style="list-style-type: none"> - predelovalne dejavnosti, oskrba z energijo, gradbeništvo, promet in skladiščenje, intelektualne dejavnosti (uprave podjetij)
<p>6. Dopustni objekti Stavbe:</p> <ul style="list-style-type: none"> - nestanovanjske stavbe: ob upoštevanju omejitev glede dopustnih dejavnosti. <p>Gradbeni inženirski objekti:</p> <ul style="list-style-type: none"> - industrijski gradbeni kompleksi: objekti za pridobivanje in izkoriščanje mineralnih surovin, - objekti prometne infrastrukture (od tega lokalne ceste in javne poti, nekategorizirane ceste in gozdne ceste), mostovi, viadukti, predori in podhodi, - cevovodi, komunikacijska omrežja in elektroenergetski vodi.
<p>7. Nezahtevni in enostavni objekti</p> <ul style="list-style-type: none"> - v prilogi 3

<p>8. Prostorski izvedbeni pogoji glede velikosti in oblikovanja</p> <p>Tlorisni gabariti:</p> <ul style="list-style-type: none"> - tlorisna zasnova proizvodnih stavb mora upoštevati funkcijo območja in optimalno izrabo prostora ter tehnološke pogoje in omejitve, - tlorisni gabariti stavb mora biti prilagojen velikosti in legi parcele ter namembnosti območja in funkciji stavb. <p>Višinski gabariti:</p> <ul style="list-style-type: none"> - niso predpisani, so pogojeni s tehnološkim postopkom in potrebnimi varstvenimi odmiki. <p>Streha:</p> <ul style="list-style-type: none"> - za objekte večjih dimenzij se priporočajo ravne strehe, lahko tudi enokapne nizkih naklonov, - strehe na območju se poenotijo. <p>Arhitektonsko oblikovanje stavb:</p> <ul style="list-style-type: none"> - sodobno oblikovanje in členitev fasad, umeščanje fasadnih odprtih in drugih fasadnih elementov naj bo enostavno in naj bo poenoteno na območju EUP, oblikovalski poudarki naj bodo na vhodnih glavnih fasadah objekta.

IG
<p>1. Podrobnejša namenska raba GOSPODARSKE CONE, ki so namenjene obrtnim, skladiščnim, prometnim, trgovskim, poslovnim in proizvodnim dejavnostim</p>
<p>2. Podrobneje prikazana podrobnejša namenska raba</p>
<p>3. Tipologija zazidave:</p> <ul style="list-style-type: none"> - ni enotno opredeljena
<p>4. Faktor zazidanosti:</p> <ul style="list-style-type: none"> - do 0.8
<p>5. Dopustne dejavnosti:</p> <ul style="list-style-type: none"> - predelovalne dejavnosti, oskrba z energijo, gradbeništvo, promet in skladiščenje, intelektualne dejavnosti (uprave podjetij), - dopustne spremljajoče dejavnosti v objektih so: trgovina, gostinstvo, intelektualne dejavnosti, druge dejavnosti.
<p>6. Dopustni objekti</p> <p>Stavbe:</p> <ul style="list-style-type: none"> - nestanovanjske stavbe: ob upoštevanju omejitev glede dopustnih dejavnosti. <p>Gradbeni inženirski objekti:</p> <ul style="list-style-type: none"> - objekti prometne infrastrukture (od tega lokalne ceste in javne poti, nekategorizirane ceste in gozdne ceste), mostovi, viadukti, predori in podhodi, - cevovodi, komunikacijska omrežja in elektroenergetski vodi.
<p>7. Nezahtevni in enostavni objekti</p> <ul style="list-style-type: none"> - v prilogi 3
<p>8. Prostorski izvedbeni pogoji glede velikosti in oblikovanja</p> <p>Tlorisni gabariti:</p> <ul style="list-style-type: none"> - tlorisna zasnova stavb mora upoštevati funkcijo območja in optimalno izrabo prostora ter tehnološke pogoje in omejitve, - tlorisni gabariti stavb mora biti prilagojen velikosti in legi parcele ter namembnosti območja in funkciji stavb, - upošteva naj se gradbene linije ob javnem prostoru. <p>Višinski gabariti:</p> <ul style="list-style-type: none"> - višinski gabariti stavb so prilagojeni višinam objektov v EUP, razen za stavbe, ki so zaradi funkcionalnih zahtev izrazito višje in se zato naj oblikujejo kot prepoznavno oblikovani prostorski poudarki. <p>Streha:</p> <ul style="list-style-type: none"> - za objekte večjih dimenzij se priporočajo ravne strehe, lahko tudi, enokapne nizkih naklonov, - strehe na območju se poenotijo. <p>Arhitektonsko oblikovanje stavb:</p> <ul style="list-style-type: none"> - sodobno oblikovanje in členitev fasad, umeščanje fasadnih odprtih in drugih fasadnih elementov naj bo enostavno in naj bo poenoteno na območju EUP, oblikovalski poudarki naj bodo na vhodnih glavnih fasadah objekta.

IK
<p>1. Podrobnejša namenska raba POVRŠINE Z OBJEKTI ZA KMETIJSKO PROIZVODNJO, ki so namenjene kmetijskim stavbam za intenzivno pridelavo rastlin ali rejo živali</p>
<p>2. Podrobneje prikazana podrobnejša namenska raba</p>
<p>3. Tipologija zazidave:</p> <ul style="list-style-type: none"> - ni enotno opredeljena
<p>4. Faktor zazidanosti:</p> <ul style="list-style-type: none"> - do 0.8
<p>5. Dopustne dejavnosti:</p> <ul style="list-style-type: none"> - kmetijstvo, dejavnosti vezane na kmetijstvo (predelovalne dejavnosti, trgovina)
<p>6. Dopustni objekti</p> <p>Stavbe:</p> <ul style="list-style-type: none"> - nestanovanjske stavbe: rezervoarji, silosi in skladišča, nestanovanjske kmetijske stavbe. <p>Gradbeni inženirski objekti:</p> <ul style="list-style-type: none"> - objekti prometne infrastrukture (od tega lokalne ceste in javne poti, nekategorizirane ceste in gozdne ceste), mostovi, viadukti, predori in podhodi, - cevovodi, komunikacijska omrežja in elektroenergetski vodi.
<p>7. Nezahtevni in enostavni objekti</p> <ul style="list-style-type: none"> - v prilogi 3
<p>8. Prostorski izvedbeni pogoji glede velikosti in oblikovanja</p> <ul style="list-style-type: none"> - kmetijski gospodarski objekti na območjih kmetijskih gospodarstev morajo biti po vertikalnih in horizontalnih gabaritih, oblikovanju streh in fasad usklajeni s stanovanjskimi in ostalimi gospodarskimi objekti, - objekti morajo biti praviloma podolgovatega tlorisa. V primeru velikih gradbenih mas je potrebno objekt členiti na manjše gradbene mase, - etažnost P + M, dopustna je vkopana klet, - umestitev gospodarskih objektov večjih tlorisnih in višinskih gabaritov zaradi tehnoloških zahtev je izjemoma možna kadar objekt ni vidno izpostavljen in je intenzivno zazelenjen,

- streha mora biti simetrična dvokapnica z naklonom strešin 30° do 45° ter kritino v temnordeči, opečni barvi ali temno sivi barvi,
- pri gospodarskih objektih večjih tlorisnih gabaritov je izjemoma dopusten tudi manjši naklon strehe, vendar ne manjšim od 20°,
- oblikovanje rastlinjakov se prilagodi glede na izbrano tehnologijo pridelave.

BT
1. Podrobnejša namenska raba POVRŠINE ZA TURIZEM, ki so namenjene hotelom, bungalovom in drugim objektom za turistično ponudbo in nastanitve
2. Podrobneje prikazana podrobnejša namenska raba
3. Tipologija zazidave: - ni enotno opredeljena
4. Faktor zazidanosti: - do 0.5
5. Dopustne dejavnosti: - bivanje, gostinstvo in trgovina v povezavi s turizmom, intelektualne dejavnosti, kulturne, razvedrilne in rekreacijske dejavnosti
6. Dopustni objekti Stavbe: - nestanovanjske stavbe: gostinske stavbe, druge stavbe za opravljanje dejavnosti območja. Gradbeni inženirski objekti: - objekti prometne infrastrukture (od tega lokalne ceste in javne poti, nekategorizirane ceste in gozdne ceste), mostovi, viadukti, predori in podhodi, - cevovodi, komunikacijska omrežja in elektroenergetski vodi, - objekti za šport, rekreacijo in prosti čas.
7. Nezahtevni in enostavni objekti - v prilogi 3
8. Prostorski izvedbeni pogoji glede velikosti in oblikovanja - pri umeščanju dislociranih objektov (planinski dom, lovski dom ipd) se smiselno upoštevajo pogoji za SK. Gabariti: - gabariti niso predpisani, - tlorisni in vertikalni gabariti se prilagodijo posameznemu območju in krajinskim značilnostim, - objekti se lahko združujejo v večje ali manjše turistične komplekse z izraženo jasno strukturo med osrednjimi stavbami in manjšimi enotami kot apartmaji. Streha: - strehe stavb so praviloma simetrične dvokapnice s slemenom vzporedno z daljšo stranico objekta, dopustne so dvokapnice v kombinaciji z ravnimi strehami in enokapnicami (pomožni objekti in prizidki), dopustne so tudi ravne strehe in enokapnice, predvsem pri objektih večjih dimenzij oziroma sestavljene dvokapnice istega naklona v primeru lomljenega tlorisa, - strešna kritina je opečne barve, lahko tudi sive, črne ali rjave barve. Arhitektonsko oblikovanje stavb: - objekti naj bodo sodobno arhitekturno oblikovani v smislu kakovostnega in prepoznavnega poudarka prostora, - oblikovanje in členitev fasad, umeščanje fasadnih odprtin in drugih fasadnih elementov naj bo enostavno, - v primerih velikih gradbenih mas je potrebno stavbo členiti na manjše gradbene mase.

BC
1. Podrobnejša namenska raba ŠPORTNI CENTRI so športne površine in objekti, ki so namenjeni športnim aktivnostim in športnim prireditvam
2. Podrobneje prikazana podrobnejša namenska raba
3. Tipologija zazidave: - ni enotno opredeljena
4. Faktor zazidanosti: - do 0.6
5. Dopustne dejavnosti: - kulturne, razvedrilne in rekreacijske dejavnosti in z njimi povezane spremljajoče dejavnosti: trgovina, gostinstvo, izobraževanje, druge dejavnosti.
6. Dopustni objekti Stavbe: - nestanovanjske stavbe: stavbe za šport Gradbeni inženirski objekti: - objekti prometne infrastrukture (od tega lokalne ceste in javne poti, nekategorizirane ceste in gozdne ceste), mostovi, viadukti, predori in podhodi, - cevovodi, komunikacijska omrežja in elektroenergetski vodi, - objekti za šport, rekreacijo in prosti čas.
7. Prostorski izvedbeni pogoji glede velikosti in oblikovanja Tlorisni gabariti: - tlorisna zasnova stavb mora upoštevati funkcijo območja in optimalno izrabo prostora ter tehnološke pogoje in omejitve skladno z opredelitvami na posamezno EUP. Višinski gabariti: - višinski gabariti stavb so prilagojeni višinam objektov v okolici, razen za stavbe, ki so zaradi funkcionalnih zahtev izrazito višje in se zato naj oblikujejo kot prepoznavno oblikovani prostorski poudarki. Streha: - za objekte večjih dimenzij se priporočajo ravne strehe, lahko tudi, enokapne nizkih naklonov, polkrožne ali drugih sodobnih oblik, - barva strešne kritine se poenoti na območju EUP. Arhitektonsko oblikovanje stavb: - oblikovanje in členitev fasad, umeščanje fasadnih odprtin in drugih fasadnih elementov naj bo enostavno in prilagojeno namembnosti objekta,

- zagotovi se naj sodobno oblikovanje fasad, uporaba sodobnih obložnih materialov.
--

ZS
1. Podrobnejša namenska raba POVRŠINE ZA ODDIH, REKREACIJO IN ŠPORT, ki so namenjene oddihu, rekreaciji in športom na prostem
2. Podrobneje prikazana podrobnejša namenska raba
3. Tipologija zazidave: - ni enotno opredeljena
4. Faktor zazidanosti: - /
5. Dopustne dejavnosti: - rekreacijske dejavnosti in z njimi povezane spremljajoče dejavnosti: izobraževanje, gostinstvo.
6. Dopustni objekti V primeru poseganja na območja visokega ali srednjega razreda poplavne nevarnost, gradnja objektov ni dopustna razen objektov skladno z določili pete in šeste alineje 107. člena tega odloka. Stavbe: - nestanovanjske stavbe: stavbe za šport, od njih samo pomožne stavbe na športnih igriščih (sanitarije, slačilnice, prostori za športne rekvizite). - oziroma druge vrste stavb, če je na EUP tako opredeljeno Gradbeni inženirski objekti: - športna igrišča razen površin za avtomobilske, motoristične ali konjske dirke, - drugi gradbeni inženirski objekti za šport, rekreacijo in prosti čas, - gradnja objektov in naprav za potrebe prometne infrastrukture (od tega samo pešpoti, kolesarske poti, pristopi do objektov), - cevovodi, komunikacijska omrežja in elektroenergetski vodi.
7. Nezahtevni in enostavni objekti - v prilogi 3
8. Prostorski izvedbeni pogoji glede velikosti in oblikovanja Tlorisni gabariti: - tlorisni gabariti stavb praviloma podolgovati, - BTP posamezne stavbe praviloma ne sme presegati 80 m ² , - športna igrišča so praviloma izvedena v peščeni ali travnati izvedbi. Višinski gabariti: - praviloma pritični objekti. Streha: - ravne strehe, lahko tudi enokapne nizkih naklonov in dvokapnice, - strešna kritina je lahko opečne ali sive barve, poenotena v EUP. Arhitektonsko oblikovanje stavb: - zagotovi se naj sodobno oblikovanje fasad, skladno s funkcijo objekta, - stavbe in urbano opremo na območju EUP se oblikovno uskladi.

ZP
1. Podrobnejša namenska raba PARKI kot urejena območja odprtega prostora v naselju
2. Podrobneje prikazana podrobnejša namenska raba
3. Tipologija zazidave: - ni enotno opredeljena
4. Faktor zazidanosti: - /
5. Dopustne dejavnosti: - kulturne, razvedrilne in rekreacijske dejavnosti
6. Dopustni objekti Stavbe: - nestanovanjske stavbe: druge stavbe, ki niso uvrščene drugje, za potrebe parka (samo javne sanitarije). Gradbeni inženirski objekti: - drugi gradbeni inženirski objekti za šport, rekreacijo in prosti čas, od tega otroška in druga javna igrišča, javni vrtovi, parki, zelenice in druge urejene zelene površine, - gradnja objektov in naprav za potrebe prometne infrastrukture (od tega samo pešpoti, kolesarske poti, pristopi do objektov), - cevovodi, komunikacijska omrežja (razen baznih postaj) in elektroenergetski vodi.
7. Nezahtevni in enostavni objekti - v prilogi 3
8. Prostorski izvedbeni pogoji glede velikosti in oblikovanja - ureditve morajo biti na celotnem kompleksu oblikovno usklajene.

ZD	
1. Podrobnejša namenska raba	Druge urejene zelene površine, kot so zeleni pasovi z zaščitno oziroma drugo funkcijo
2. Podrobneje prikazana podrobnejša namenska raba	
3. Tipologija zazidave:	- ni enotno opredeljena
4. Faktor zazidanosti:	- /
5. Dopustne dejavnosti:	- /
6. Dopustni objekti	Gradbeni inženirski objekti: - dopustni objekti skladno s podrobnejšimi PIP znotraj EUP - objekti prometne infrastrukture (od tega lokalne ceste, kolesarske poti in peš poti, nekategorizirane ceste in gozdne ceste), mostovi, viadukti, predori in podhodi, - cevovodi, komunikacijska omrežja in elektroenergetski vodi.
7. Nezahtevni in enostavni objekti	- v prilogi 3
8. Prostorski izvedbeni pogoji glede velikosti in oblikovanja	- ureditve morajo biti na celotnem kompleksu oblikovno usklajene.

ZK	
1. Podrobnejša namenska raba	POKOPALIŠČA, ki so namenjena površinam za pokop in spominu na umrle
2. Podrobneje prikazana podrobnejša namenska raba	
3. Tipologija zazidave:	- ni enotno opredeljena
4. Faktor zazidanosti:	- /
5. Dopustne dejavnosti:	- pokopališče in z njim povezane spremljajoče dejavnosti: trgovina
6. Dopustni objekti	Stavbe: - pokopališke stavbe, od tega mrliške vežice in spremljajoče stavbe, - trgovske stavbe samo za potrebe območja, do 100 m ² BTP. Gradbeni inženirski objekti: - pokopališča, - objekti prometne infrastrukture (od tega lokalne ceste in javne poti, nekategorizirane ceste in gozdne ceste), - cevovodi, komunikacijska omrežja (razen baznih postaj) in elektroenergetski vodi.
7. Nezahtevni in enostavni objekti	- v prilogi 3
8. Prostorski izvedbeni pogoji glede velikosti in oblikovanja	- ureditve morajo biti na celotnem kompleksu oblikovno usklajene in prilagojene namembnosti območja.

P	
1. Podrobnejša namenska raba	OBMOČJE PROMETNE INFRASTRUKTURE
2. Podrobneje prikazana podrobnejša namenska raba	
3. Tipologija zazidave:	- /
4. Faktor zazidanosti:	- /
5. Dopustne dejavnosti:	- /
6. Dopustni objekti	Stavbe: - nestanovanjske stavbe: druge stavbe, ki niso uvrščene drugje, od tega samo nadstrešnice na avtobusnih postajališčih. Gradbeni inženirski objekti: - objekti prometne infrastrukture - cevovodi, komunikacijska omrežja in elektroenergetski vodi.
7. Nezahtevni in enostavni objekti	- v prilogi 3
8. Prostorski izvedbeni pogoji glede oblikovanja	- opredeljeni v splošnih PIP .

PC
9. Podrobnejša namenska raba POVRŠINE CEST
10. Podrobneje prikazana podrobnejša namenska raba
11. Tipologija zazidave: - /
12. Faktor zazidanosti: - /
13. Dopustne dejavnosti: - /
14. Dopustni objekti Stavbe: - nestanovanjske stavbe: druge stavbe, ki niso uvrščene drugje, od tega samo nadstrešnice na avtobusnih postajališčih. Gradbeni inženirski objekti: - objekti prometne infrastrukture (od tega ceste, mostovi, viadukti, predori in podhodi), - cevovodi, komunikacijska omrežja in elektroenergetski vodi.
15. Nezahtevni in enostavni objekti - v prilogi 3
16. Prostorski izvedbeni pogoji glede oblikovanja - opredeljeni v splošnih PIP za cestno omrežje.

PŽ
1. Podrobnejša namenska raba POVRŠINE ŽELEZNIC
2. Podrobneje prikazana podrobnejša namenska raba
3. Tipologija zazidave: - /
4. Faktor zazidanosti: - /
5. Dopustne dejavnosti: - /
6. Dopustni objekti Stavbe: - nestanovanjske stavbe: postajna poslopja, terminali, stavbe za izvajanje komunikacij ter z njimi povezane stavbe. Gradbeni inženirski objekti: - glavne in regionalne železniške proge, industrijski tiri, drugi prometni infrastrukturni objekti, - objekti prometne infrastrukture (od tega lokalne ceste in javne poti, nekategorizirane ceste in gozdne ceste), mostovi, viadukti, predori in podhodi, - cevovodi, komunikacijska omrežja in elektroenergetski vodi.
7. Nezahtevni in enostavni objekti - v prilogi 3
8. Prostorski izvedbeni pogoji glede oblikovanja - opredeljeno v splošnih PIP za železniško omrežje.

E
1. Podrobnejša namenska raba OBMOČJA ENERGETSKE INFRASTRUKTURE
2. Podrobneje prikazana podrobnejša namenska raba
3. Tipologija zazidave: - /
4. Faktor zazidanosti: - /
5. Dopustne dejavnosti: - oskrba z električno energijo, plinom in paro
6. Dopustni objekti Stavbe: - nestanovanjske stavbe, vezane na osnovno rabo: industrijske stavbe, rezervoarji, silosi, skladišča, upravne in pisarniške stavbe. Gradbeni inženirski objekti: - daljinski (prenosni) elektroenergetski vodi, - naftovodi in daljinski (prenosni) plinovodi.
7. Nezahtevni in enostavni objekti - v prilogi 3
8. Prostorski izvedbeni pogoji glede oblikovanja - opredeljeno v splošnih PIP za elektroenergetsko omrežje, - za oblikovanje stavb se smiselno upošteva pogoje za namensko rabo IG.

O
1. Podrobnejša namenska raba OBMOČJA OKOLJSKE INFRASTRUKTURE
2. Podrobneje prikazana podrobnejša namenska raba
3. Tipologija zazidave: - /
4. Faktor zazidanosti: - /
5. Dopustne dejavnosti: - oskrba z vodo, ravnanje z odpadki in odpadki, saniranje okolja
6. Dopustni objekti Stavbe: - nestanovanjske stavbe, vezane na osnovno rabo: industrijske stavbe, rezervoarji, silosi, skladišča, upravne in pisarniške stavbe Gradbeni inženirski objekti: - cevovodi za odpadno vodo, čistilne naprave.
7. Nezahtevni in enostavni objekti - v prilogi 3
8. Prostorski izvedbeni pogoji glede oblikovanja - opredeljeno v splošnih PIP za vodovodno omrežje, odvajanje in čiščenje odpadnih voda, - za oblikovanje stavb se smiselno upošteva pogoje za namensko rabo IG.

A
1. Podrobnejša namenska raba OBMOČJA RAZPRŠENE POSELITVE kot avtohtoni poselitveni vzorec v krajini, nizke gostote pozidave, s pojavi samotnih kmetij, zaselkov, razdrobljenih, razpršenih, raztresenih, razpostavljenih in razloženih naselij ter drugih oblik strnjenih manjših naselij (manjša gručasta naselja)
2. Podrobneje prikazana podrobnejša namenska raba
3. Tipologija zazidave: - prostostoječi objekti
4. Faktor zazidanosti: - do 0,4
5. Dopustne dejavnosti: - bivanje brez dejavnosti, - bivanje s spremljajočimi dejavnostmi: - kmetijske, trgovske in predelovalne dejavnosti (skladno s predpisi, ki urejajo dopolnilne dejavnosti na kmetiji), - trgovina na drobno, razen z motornimi vozili (razen trgovina z motornimi gorivi), - gostinstvo, - intelektualne dejavnosti, - rekreacijske dejavnosti, - druge dejavnosti. Pogoji za umeščanje dejavnosti: - prostori dejavnosti so lahko urejeni v pritličnih ali kletnih prostorih objektov, do največje površine 50% BTP, omejitev ne velja za dopolnilne dejavnosti na kmetiji, - pri gradnji novih objektov v okviru dopustnih dejavnosti je potrebna dovolj velika parcela, ki zagotavlja potrebne površine za normalno funkcioniranje objekta, vključno z zadostnimi parkirnimi površinami za potrebe objekta (stanovalcev, zaposlenih in obiskovalcev) in neposredna navezava na javne ceste, - možne so dejavnosti, ki ne povzročajo prekomernih obremenitev okolja z emisijami ali prometom ter nimajo škodljivih vplivov na bivalne in delovne pogoje.
6. Dopustni objekti Stavbe: - stanovanjske stavbe: enostanovanjske stavbe, dvostanovanjske stavbe, - nestanovanjske stavbe: nestanovanjske kmetijske stavbe, druge nestanovanjske stavbe za dopolnilne dejavnosti na kmetiji. Gradbeni inženirski objekti: - objekti prometne infrastrukture (od tega lokalne ceste in javne poti, nekategorizirane ceste in gozdne ceste), mostovi, viadukti, predori in podhodi, - cevovodi, komunikacijska omrežja (razen baznih postaj) in elektroenergetski vodi, - igrišča za športe na prostem (samo večnamenska igrišča za potrebe območja), otroška in druga javna igrišča.
7. Nezahtevni in enostavni objekti - v prilogi 3
8. Prostorski izvedbeni pogoji glede velikosti in oblikovanja - za oblikovanje stavb se smiselno upošteva pogoje za namensko rabo SK.

Razpršena gradnja
1. Podrobnejša namenska raba RAZPRŠENA GRADNJA kot zemljišče pod stavbo izven območij stavbnih zemljišč (informacija o dejanskem stanju)
- opredeljeno v splošnih PIP v 74. členu tega odloka - za oblikovanje stavb se smiselno upošteva pogoje za namensko rabo SK.

K1, K2	
1. Podrobnejša namenska raba	OBMOČJA KMETIJSKIH ZEMLJIŠČ
2. Podrobneje prikazana podrobnejša namenska raba	
3. Tipologija zazidave:	- /
4. Faktor zazidanosti:	- /
5. Dopustne dejavnosti:	- kmetijstvo
6. Dopustni objekti:	<p>Stavbe:</p> <p>- /</p> <p>Gradbeni inženirski objekti:</p> <ul style="list-style-type: none"> - rekonstrukcije občinskih in državnih cest v skladu z zakonom, ki ureja ceste. Dopustni so tudi objekti, ki jih pogojuje načrtovana rekonstrukcija ceste (npr. nadkrita čakalnica na postajališču, kolesarska pot in pešpot, oporni in podporni zidovi, nadhodi, podhodi, prepusti, protihrupne ograje, pomožni cestni objekti, urbana oprema) ter objekti gospodarske javne infrastrukture, ki jih je v območju ceste treba zgraditi ali prestaviti zaradi rekonstrukcije ceste, - ob rekonstrukciji občinskih in državnih cest je dopustna gradnja in ureditev kolesarskih poti, - dostop do objekta, če gre za objekt razpršene gradnje ali razpršene poselitve ali objekt, ki ga je dopustno graditi na kmetijskih zemljiščih, - poljske poti, ki se jih lahko uporablja tudi za kolesarske poti, - daljinski in lokalni cevovodi, komunikacijska omrežja in elektroenergetski vodi s pripadajočimi objekti in priključki nanje. <p>Drugi dopustni posegi:</p> <ul style="list-style-type: none"> - agrarne operacije in vodni zadrževalniki za potrebe namakanja kmetijskih zemljišč, - objekti, ki so proizvod, dan na trg v skladu s predpisom, ki ureja tehnične zahteve za proizvode in ugotavljanje skladnosti, in se po uredbi, ki ureja vrste objektov glede na zahtevnost, lahko uvrstijo med pomožne kmetijsko-gozdarske objekte, razen kleti ter vinske kleti, po velikosti pa ne presegajo nezahtevnih objektov, razen grajenega rastlinjaka, ki lahko presega velikost nezahtevnih objektov, - čebelnjak, staja, opazovalnica, - pomožna kmetijsko gozdarska oprema (npr. brajda, klopotec, kol, količek, žična opora, opora za mrežo proti toči, opora za mrežo proti ptičjem, obora, ograja za pašo živine, ograja ter opora za trajne nasade), premični tunel in nadkritje, zaščitna mreža, lovski preža), - začasni objekti in ureditve za potrebe obrambe in varstva pred naravnimi in drugimi nesrečami, v skladu s pravilnikom, ki ureja vrste začasnih ureditev za potrebe obrambe in varstva pred naravnimi in drugimi nesrečami, - začasni objekti (po odstranitvi katerih je treba vzpostaviti prvotno stanje na zemljišču, na katerem so bili postavljeni): <ul style="list-style-type: none"> - oder z nadstreškom, sestavljen iz montažnih elementov, - cirkus, če so šotor in drugi objekti montažni, - začasna tribuna za gledalce na prostem, - premični objekti za rejo živali v leseni izvedbi, - smučišče, vključno z začasno postavljenimi montažnimi vlečnicami, - mala vetrna elektrarna do nazivne moči 1 MW, če gre za kmetijsko zemljišče z boniteto manj kot 35, - ter ostali objekti, ki jih opredeljuje Zakon o kmetijskih zemljiščih.
7. Nezahtevni in enostavni objekti	- v prilogi 3
8. Prostorski izvedbeni pogoji glede velikosti in oblikovanja	- za nezahtevne in enostavne objekte opredeljeno v splošnih PIP v 76. členu tega odloka

G	
1. Podrobnejša namenska raba	GOZDNA ZEMLJIŠČA, kot zemljišča, porasla z gozdnim drevjem, zemljišča namenjena gojenju in ekonomskemu izkoriščanju gozdov ter zemljišča v zaraščanju, ki so v skladu z Zakonom o gozdovih določena kot gozd.
2. Podrobneje prikazana podrobnejša namenska raba	
3. Tipologija zazidave:	- /
4. Faktor zazidanosti:	- /
5. Dopustne dejavnosti:	- gozdarstvo in lovstvo
6. Dopustni objekti in druge prostorske ureditve:	<p>Stavbe:</p> <p>- /</p> <p>Gradbeni inženirski objekti:</p> <ul style="list-style-type: none"> - objekti prometne infrastrukture (od tega lokalne ceste, peš poti, kolesarske poti, nekategorizirane ceste in gozdne ceste), mostovi, viadukti, predori in podhodi, - cevovodi, komunikacijska omrežja in elektroenergetski vodi, - drugi gradbeni inženirski objekti, ki niso uvrščeni drugje. <p>Drugi dopustni posegi:</p> <ul style="list-style-type: none"> - posegi v skladu z gozdnogospodarskimi in lovsko-gojitvenimi načrti, - gozdarske prostorsko ureditvene operacije, skladno z zakonom o gozdovih, - gradnje gozdnih cest, gozdnih učnih poti, žičnic, gozdnih vlak, planinskih, sprehajalnih, kolesarskih poti, ureditev stojšč stalnih naseljenih čebelnjakov, stojšč začasne dovoze čebel na pašo na zemljiščih skladno s pašnim redom, - postavitve lovskih prež in krmišč za divjad, če je taka postavitve predvidena z lovsko-gojitvenim načrtom.

<ul style="list-style-type: none"> - vodnogospodarske ureditve za potrebe varstva pred negativnim delovanjem voda, - vodnogospodarske ureditve za ribogojnice, - ureditve za potrebe lova in ribolova, - sanacije površinskih kopov in cestnih usekov ter nasipov, - gradnje obor, ograditve posameznih delov gozdov v skladu s predpisi, ki urejajo področje gozdov, - sanitarne sečnje, - v območjih varovalnih gozdov posegi v prostor niso dovoljeni, če je iz presoje vpliva objekta na okolje razvidno, da obstoja možnost ogrožanja ekoloških funkcij gozda.
7. Nezahtevni in enostavni objekti <ul style="list-style-type: none"> - v prilogi 3
8. Prostorski izvedbeni pogoji glede velikosti in oblikovanja <ul style="list-style-type: none"> - za nezahtevne in enostavne objekte opredeljeno v splošnih PIP v 76. členu tega odloka

VC
1. Podrobnejša namenska raba OBMOČJA POVRŠINSKIH VODA, ki so namenjena za izvajanje dejavnosti s področja rabe voda
2. Podrobneje prikazana podrobnejša namenska raba
3. Tipologija zazidave: - /
4. Faktor zazidanosti: - /
5. Dopustne dejavnosti: - Dejavnosti vezane na rabo in varstvo površinskih voda
6. Dopustni objekti: Stavbe: - / Gradbeni inženirski objekti: <ul style="list-style-type: none"> - objekti prometne infrastrukture (od tega pešpoti, kolesarske poti in jahalne steze, mostovi), - jezovi, vodne pregrade, - cevovodi, komunikacijska omrežja in elektroenergetski vodi, - drugi gradbeni inženirski objekti, ki niso uvrščeni drugje: oporni zidovi, škarpe. Drugi dopustni posegi: <ul style="list-style-type: none"> - objekti in ureditve za potrebe obrambe in varstva pred naravnimi in drugimi nesrečami, varstva voda pred onesnaženjem, - posegi, ki se nanašajo na izboljšanje hidromorfoloških in bioloških lastnosti površinskih voda, - objekti in posegi, ki se nanašajo na ohranjanje in opazovanje narave, - gradnje objektov, potrebnih za rabo voda, - ureditve manjših zajetij za ureditev ribnikov.
7. Nezahtevni in enostavni objekti - v prilogi 3
<ul style="list-style-type: none"> - Prostorski izvedbeni pogoji glede oblikovanja - zavarovanje brežin se prioriteto izvaja sonaravno z vegetacijskimi materiali, - pri gradnjah in drugih delih znotraj priobalnega pasu se v največji možni meri zagotavljajo sonaravne ureditve in ohranjanje obstoječe vegetacije, - z gradnjo mostov in cest na območju vodotokov se ne sme posegati v pretočni profil vodotoka, zagotovi se varnost objektov pred visokimi vodami skladno z izdelano hidrološko hidravlično študijo. - objektov, ki prekinjajo zveznost vodnega toka, naj se ne gradi, v primeru, ko drugih možnosti ni, pa se jih gradi tako, da se ob njih z dodatnimi tehničnimi rešitvami vzpostavi povezava s celotnim tokom. - upošteva se zunanjo mejo priobalnega pasu. - gradnja objektov in drugi posegi se načrtujejo tako, da se z gradbenimi stroji ne bo dostopalo v vodotok. - v času del je treba paziti, da se ne slabša kvalitete vode (npr. onesnaženje zaradi izpusta naftnih derivatov in maziv iz gradbenih strojev). - ureditve na območju naj se načrtujejo tako, da ne bo oviran dostop prosto živečim vrstam do vode, oz. da bi zanje lahko predstavljale past. - vodnogospodarskih del naj se ne opravlja v razmnoževalnem času živali, katerim vodno in obvodno okolje predstavlja življenjski prostor.

LN
1. Podrobnejša namenska raba OBMOČJA MINERALNIH SUROVIN, površine nadzemnega pridobivalnega prostora
2. Podrobneje prikazana podrobnejša namenska raba
3. Tipologija zazidave: - /
4. Faktor zazidanosti: - /
5. Dopustne dejavnosti: - rudarstvo
6. Dopustni objekti Stavbe: <ul style="list-style-type: none"> - nestanovanjske stavbe za potrebe dejavnosti: poslovne in upravne stavbe, industrijske stavbe in skladišča, garažne stavbe. Gradbeni inženirski objekti: <ul style="list-style-type: none"> - objekti za pridobivanje in izkoriščanje mineralnih surovin, - objekti prometne infrastrukture (od tega lokalne ceste in javne poti, nekategorizirane ceste in gozdne ceste), mostovi, viadukti, predori in podhodi, - cevovodi, komunikacijska omrežja in elektroenergetski vodi.

7. Nezahtevni in enostavni objekti - v prilogi 3
8. Prostorski izvedbeni pogoji glede oblikovanja - zagotoviti je potrebno sprotno in končno sanacijo površinskih kopov, - za oblikovanje stavb se smiselno upošteva pogoje za namensko rabo IG.

f
1. Podrobnejša namenska raba OBMOČJA ZA POTREBE OBRAMBE ZUNAJ NASELIJ
2. Podrobneje prikazana podrobnejša namenska raba
3. Tipologija zazidave: - /
4. Faktor zazidanosti: - /
5. Dopustne dejavnosti: - dejavnosti s področja obrambe
6. Dopustni objekti Stavbe: - nestanovanjske stavbe za potrebe dejavnosti: poslovne in upravne stavbe, industrijske stavbe in skladišča, garažne stavbe. Gradbeni inženirski objekti: - obrambni in vojaški gradbeni inženirski objekti, - objekti prometne infrastrukture (od tega lokalne ceste in javne poti, nekategorizirane ceste in gozdne ceste), - cevovodi, komunikacijska omrežja in elektroenergetski vodi, - drugi gradbeni inženirski objekti, ki niso uvrščeni drugje.
7. Nezahtevni in enostavni objekti - v prilogi 3
8. Prostorski izvedbeni pogoji glede oblikovanja - za oblikovanje stavb se smiselno upošteva pogoje za namensko rabo IG.

Priloga 2:

Podrobnejši PIP za posamezna območja EUP in PIP na območjih predvidenih OPPN

Ime naselja	Oznaka EUP	Način urejanja	Namenska raba prostora / PIP (priloga 1)	Podrobnejši PIP/ veljavni IPA/ PIP na območjih predvidenih OPPN
Belovo				
	BE-1	PIP	PC, SS, ZD, ZS,	<ul style="list-style-type: none"> predvidi se zgostitev obstoječe strukture zaselka z zapolnjevanjem, zaokroževanjem in prenovo ter z manjšimi širitvami (sanacija razpršene gradnje, ki se vključi v naselje) ohranja se zasnova naselja, ki sledi konfiguraciji terena novogradnje in prenove naj v čim večji meri upoštevajo značilnosti avtohtonega stavbarstva z namenom varovanja in vzpostavljanja kakovostnih ambientov pokrajine in ohranjanja avtohtonih oblik poselitve
	BE-2	LN	SS	<ul style="list-style-type: none"> urejanje skladno z veljavnim IPA, Odlok o Lokacijskem načrtu Belovo (Uradni list RS št. 122/04, 96/08)
	BE-3	PIP	SS, E	<ul style="list-style-type: none"> prednostno se ohranja in prenavlja obstoječi stavbni fond, možne so tudi gradnje v skladu z namensko rabo v severozahodnem delu območja se predvidi postavitve fotonapetostnih elektrarn - območje energetske infrastrukture znotraj območja se predvidijo stanovanjske površine s spremljajočimi dejavnostmi (poslovni, skladišni objekti, delavnice in podobno)
Blatni Vrh				
	BL-1	PIP	SK	<ul style="list-style-type: none"> predvidi se zgostitev obstoječe strukture kmečko stanovanjske pozidave z zapolnjevanjem, zaokroževanjem in prenovo ter z manjšimi širitvami (sanacija razpršene gradnje, ki se vključi v naselje) ohranja se gručasta zasnova naselja novogradnje in prenove naj v čim večji meri upoštevajo značilnosti avtohtonega stavbarstva z namenom varovanja in vzpostavljanja kakovostnih ambientov pokrajine in ohranjanja avtohtonih oblik poselitve
	BL-2	PIP	SK	<ul style="list-style-type: none"> ni podrobnejših PIP
	BL-3	PIP	SK	<ul style="list-style-type: none"> ni podrobnejših PIP
Brezno				
	BR-1	PIP	SK	<ul style="list-style-type: none"> predvidi se zgostitev obstoječe strukture kmečko stanovanjske pozidave z zapolnjevanjem, zaokroževanjem in prenovo ohranja se gručasta zasnova naselja novogradnje in prenove naj v čim večji meri upoštevajo značilnosti avtohtonega stavbarstva z namenom varovanja in vzpostavljanja kakovostnih ambientov pokrajine in ohranjanja avtohtonih oblik poselitve
	BR-2	PIP	IG	<ul style="list-style-type: none"> prednostno se ohranja in prenavlja obstoječi stavbni fond, možne so tudi gradnje v skladu z namensko rabo - gospodarska cona
Brodnice				
Brstnik				
Brstovnica				
	BS-1	PIP	SK	<ul style="list-style-type: none"> ni podrobnejših PIP
Bukovca				
Curnovec				
Debro				
	DE-1	PIP	F,G	<ul style="list-style-type: none"> območje možne izključne rabe prostora, primarno namenjena za druge potrebe, ki se jih v primeru izrednega ali vojnega stanja lahko uporabi za obrambne potrebe ter v miru za usposabljanja vojske z obstoječim gozdom se gospodari skladno z zakonodajo, ki ureja področje gozdarstva oziroma skladno z IPA
	DE-2	PIP	SK	<ul style="list-style-type: none"> znotraj območja zaselka je možna zgostitev obstoječe strukture kmečko stanovanjske pozidave z zapolnjevanjem, zaokroževanjem in prenovo ohranja se gručasta zasnova zaselka novogradnje in prenove naj v čim večji meri upoštevajo značilnosti avtohtonega stavbarstva z namenom varovanja in vzpostavljanja kakovostnih ambientov pokrajine in ohranjanja avtohtonih oblik poselitve
	DE-3	PIP	SK	<ul style="list-style-type: none"> znotraj območja zaselka je možna zgostitev obstoječe strukture kmečko stanovanjske pozidave z zapolnjevanjem, zaokroževanjem in prenovo ohranja se gručasta zasnova zaselka novogradnje in prenove naj v čim večji meri upoštevajo značilnosti avtohtonega stavbarstva z namenom varovanja in vzpostavljanja kakovostnih ambientov pokrajine in ohranjanja avtohtonih oblik poselitve
	DE-4	PIP	SK	<ul style="list-style-type: none"> ni podrobnejših PIP
Doblatina				
	DO-1	PIP	SK	<ul style="list-style-type: none"> predvidi se zgostitev obstoječe strukture kmečko stanovanjske pozidave z zapolnjevanjem, zaokroževanjem in prenovo ter z manjšimi širitvami (sanacija razpršene gradnje, ki se vključi v naselje) ohranja se gručasta zasnova zaselka

Ime naselja	Oznaka EUP	Način urejanja	Namenska raba prostora / PIP (priloga 1)	Podrobnejši PIP/veljavni IPA/PIP na območjih predvidenih OPPN
				<ul style="list-style-type: none"> novogradnje in prenove naj v čim večji meri upoštevajo značilnosti avtohtonega stavbarstva z namenom varovanja in vzpostavljanja kakovostnih ambientov pokrajine in ohranjanja avtohtonih oblik poselitve <p>Omitilveni ukrep:</p> <ul style="list-style-type: none"> v območju, ki je enako tlorisu obsega krošnje dreves se ne izvajajo izkopi in gradbena dela, v to območje se ne posega z gradbeno mehanizacijo ter ne deponira materiala
	DO-2	PIP	SK	<ul style="list-style-type: none"> predvidi se zgostitev obstoječe strukture kmečko stanovanjske pozidave z zapolnjevanjem, zaokroževanjem in prenovo ter z manjšimi širitvami (sanacija razpršene gradnje, ki se vključi v naselje) ohranja se gručasta zasnova zaselka novogradnje in prenove naj v čim večji meri upoštevajo značilnosti avtohtonega stavbarstva z namenom varovanja in vzpostavljanja kakovostnih ambientov pokrajine in ohranjanja avtohtonih oblik poselitve
Dol pri Laškem				
	DL-1	PIP	SK	<ul style="list-style-type: none"> predvidi se zgostitev obstoječe strukture kmečko stanovanjske pozidave z zapolnjevanjem, zaokroževanjem in prenovo ohranja se gručasta zasnova naselja novogradnje in prenove naj v čim večji meri upoštevajo značilnosti avtohtonega stavbarstva z namenom varovanja in vzpostavljanja kakovostnih ambientov pokrajine in ohranjanja avtohtonih oblik poselitve
Gabarno				
	GA -1	PIP	SK	<ul style="list-style-type: none"> predvidi se zgostitev obstoječe strukture kmečko stanovanjske pozidave ohranja se linijska, slemenska razporeditev zasnova objektov novogradnje in prenove naj v čim večji meri upoštevajo značilnosti avtohtonega stavbarstva z namenom varovanja in vzpostavljanja kakovostnih ambientov pokrajine in ohranjanja avtohtonih oblik poselitve
	GA-2	OPPNp	SK	<ul style="list-style-type: none"> do izdelave OPPN so na območju dovoljeni posegi skladno s 126. členom odloka predvidi se sanacija razpršene gradnje z zgostitvijo obstoječe strukture v centralnem delu zaselka predvidi se opremljenost z gospodarsko javno infrastrukturo, vključno z lastno čistilno napravo
Globoko				
	GL-1	PIP	IK, SK, K2	<ul style="list-style-type: none"> prednostno se ohranja in prenavlja obstoječi stavbni fond na namenski rabi IK (površine za kmetijsko proizvodnjo) se dopusti gradnja objektov za potrebe kmetije z dopolnilno dejavnostjo na kmetiji, za potrebe turizma in bivanja, kot velja za namensko rabo SK (površine podeželskega naselja)
	GL-2	PIP	SS	<ul style="list-style-type: none"> predvidi se zgostitev obstoječe strukture stanovanjske pozidave z zapolnjevanjem, zaokroževanjem in prenovo ohranja se strnjena zasnova zaselka novogradnje in prenove naj v čim večji meri upoštevajo značilnosti avtohtonega stavbarstva z namenom varovanja in vzpostavljanja kakovostnih ambientov pokrajine in ohranjanja avtohtonih oblik poselitve
	GL-3	PIP	SS	<ul style="list-style-type: none"> predvidi se opremljenost z gospodarsko javno infrastrukturo, vključno z lastno čistilno napravo predvidi se zgostitev obstoječe pozidave z zapolnjevanjem, zaokroževanjem in prenovo ter z manjšimi širitvami (sanacija razpršene gradnje, ki se vključi v naselje) ohranja se strnjena zasnova zaselka novogradnje in prenove naj v čim večji meri upoštevajo značilnosti avtohtonega stavbarstva z namenom varovanja in vzpostavljanja kakovostnih ambientov pokrajine in ohranjanja avtohtonih oblik poselitve
	GL-4	PIP	SS	<ul style="list-style-type: none"> predvidi se zgostitev obstoječe strukture stanovanjske pozidave z zapolnjevanjem, zaokroževanjem in prenovo ohranja se strnjena zasnova zaselka novogradnje in prenove naj v čim večji meri upoštevajo značilnosti avtohtonega stavbarstva z namenom varovanja in vzpostavljanja kakovostnih ambientov pokrajine in ohranjanja avtohtonih oblik poselitve
	GL-5	PIP	SK	<ul style="list-style-type: none"> predvidi se zgostitev obstoječe strukture kmečko stanovanjske pozidave z zapolnjevanjem, zaokroževanjem in prenovo in širitvijo za stanovanjsko pozidavo ohranja se strnjena zasnova zaselka novogradnje in prenove naj v čim večji meri upoštevajo značilnosti avtohtonega stavbarstva z namenom varovanja in vzpostavljanja kakovostnih ambientov pokrajine in ohranjanja avtohtonih oblik poselitve
	GL-6	PIP	SK	<ul style="list-style-type: none"> predvidi se zgostitev obstoječe strukture kmečko stanovanjske pozidave z zapolnjevanjem, zaokroževanjem in prenovo ohranja se strnjena zasnova zaselka novogradnje in prenove naj v čim večji meri upoštevajo značilnosti avtohtonega stavbarstva z namenom varovanja in vzpostavljanja kakovostnih ambientov pokrajine in ohranjanja avtohtonih oblik poselitve
	GL-7	PIP	SK	<ul style="list-style-type: none"> predvidi se sanacija razpršene gradnje z zgostitvijo obstoječe strukture predvidi se opremljenost z gospodarsko javno infrastrukturo, vključno z lastno čistilno napravo
Govce				
Gozdec				
	GO-1	OPPNp	SK	<ul style="list-style-type: none"> do izdelave OPPN so na območju dovoljeni posegi skladno s 123. členom odloka

Ime naselja	Oznaka EUP	Način urejanja	Namenska raba prostora / PIP (priloga 1)	Podrobnejši PIP/ veljavni IPA/ PIP na območjih predvidenih OPPN
				<ul style="list-style-type: none"> • predvidi se sanacija razpršene gradnje z zgotovitvijo obstoječe strukture • predvidi se opremljenost z gospodarsko javno infrastrukturo, vključno z lastno čistilno napravo
Gračnica				
	GR-1	OPPNp	IG, P, ZD, K2	<ul style="list-style-type: none"> • do izdelave OPPN so na območju dovoljeni posegi skladno s 126. členom odloka • objekti za obrtne, skladiščne, trgovske, poslovne in proizvodne dejavnosti. • enostavni volumni enotnih barv, materialov z ravnimi strehami oziroma v minimalnem naklonu, usklajeno z arhitekturo objektov in celotnim konceptom območja • predvidi se ažuriranje pozidave v južnem delu enote z vključitvijo v naselje <p>Omitveni ukrep:</p> <ul style="list-style-type: none"> • odpadne vode iz objektov naj se odvaja v kanalizacijski sistem ali male čistilne naprave. • prepreči naj se kakršnokoli onesnaženje voda z posegi in dejavnostmi • v obrežno vegetacijo naj se ne posega, ohranja naj se zveznost avtohtone obrežne vegetacije • vsi protipoplavni ukrepi, morajo biti načrtovani in izvedeni na način da v nikakršni obliki ne poslabšajo stanja narave • čas izvedbe ukrepov mora biti prilagojen življenjskim ciklom rib (ureditvena dela naj se ne odvijajo v času drstitve) • ureditev mora biti čim bolj sonaravna (npr. kamnita zložba). Ureditvev naj se izvede na način, da ne bo prihajalo do erozije bregov, kar bi lahko vplivalo na kakovost vodotoka. • gole brežine je potrebo (kjer je to možno) čim prej ozeleniti z avtohtonim rastlinjem. • dinamika vodnega toka naj se ne spreminja, zagotovljen naj bo zvezni vodni tok, ki omogoča neoviran prehod vodnim organizmom • kjer poseg v brežine in struge vodotoka ni nujno potreben, naj se ga ne izvaja • ohranja naj se zveznost avtohtone obrežne vegetacije • naplavine se čisti po potrebi. Čas čiščenja (poseg v vodotok) naj se prilagodi življenjskim ciklom rib (dela naj se ne izvajajo v času drstitve).
	GR-2	PIP	SK	<ul style="list-style-type: none"> • predvidi se zgotitev obstoječe strukture kmečko stanovanjske pozidave z zapolnjevanjem, zaokroževanjem in prenovo • ohranja se strnjena zasnova zaselka • novogradnje in preнове naj v čim večji meri upoštevajo značilnosti avtohtonega stavbarstva z namenom varovanja in vzpostavljanja kakovostnih ambientov pokrajine in ohranjanja avtohtonih oblik poselitve
	GR-3	OPPNp	SK	<ul style="list-style-type: none"> • do izdelave OPPN so na območju dovoljeni posegi skladno s 126. členom odloka • predvidi se sanacija razpršene gradnje z zgotovitvijo obstoječe strukture • predvidi se opremljenost z gospodarsko javno infrastrukturo, vključno z lastno čistilno napravo
Harje				
	HA-1	PIP	SK	<ul style="list-style-type: none"> • ohrani se prepoznavna lega v prostoru oz. krajini (ohranjanje vedut, varovanje robov naselja) • ohranja se značilna gručasta zasnova naselja s strukturo in organizacijo stavb, predvidi se zgotitev obstoječe strukture kmečko stanovanjske pozidave z zapolnjevanjem, zaokroževanjem in prenovo • predvidi se prenova naselja z upoštevanjem obstoječih gabaritov objektov, naklonov strešin, kritine in oblikovanja fasad • novogradnje in preнове naj v čim večji meri upoštevajo značilnosti avtohtonega stavbarstva z namenom varovanja in vzpostavljanja kakovostnih ambientov pokrajine in ohranjanja avtohtonih oblik poselitve
	HA-2	PIP	SS	<ul style="list-style-type: none"> • predvidi se zgotitev obstoječe strukture stanovanjske pozidave z zapolnjevanjem, zaokroževanjem in prenovo in širitvijo za stanovanjsko pozidavo • novogradnje in preнове naj v čim večji meri upoštevajo značilnosti avtohtonega stavbarstva z namenom varovanja in vzpostavljanja kakovostnih ambientov pokrajine in ohranjanja avtohtonih oblik poselitve <p>Omitveni ukrep:</p> <ul style="list-style-type: none"> • pred načrtovanjem posegov v zemeljske plasti je potrebna izvedba arheoloških raziskav, za vse posege v zemeljske plasti je potrebno izvajati arheološko dokumentiranje ob gradnji in upoštevati ostala določila odloka
	HA-3	OPPNp	SS	<ul style="list-style-type: none"> • do izdelave OPPN so na območju niso dovoljeni posegi
	HA-4	PIP	SS	<ul style="list-style-type: none"> • predvidi se zgotitev obstoječe strukture stanovanjske pozidave z zapolnjevanjem, zaokroževanjem in prenovo in širitvijo za stanovanjsko pozidavo • ohranja se strnjena, obcestna zasnova zaselka • novogradnje in preнове naj v čim večji meri upoštevajo značilnosti avtohtonega stavbarstva z namenom varovanja in vzpostavljanja kakovostnih ambientov pokrajine in ohranjanja avtohtonih oblik poselitve <p>Omitveni ukrep:</p> <ul style="list-style-type: none"> • pred načrtovanjem posegov v zemeljske plasti je potrebna izvedba arheoloških raziskav, za vse posege v zemeljske plasti je potrebno izvajati arheološko dokumentiranje ob gradnji in upoštevati ostala določila odloka
	HA-5	OPPNp	SK	<ul style="list-style-type: none"> • do izdelave OPPN so na območju dovoljeni posegi skladno s 126. členom odloka • predvidi se sanacija razpršene gradnje z zgotovitvijo obstoječe strukture • predvidi se opremljenost z gospodarsko javno infrastrukturo, vključno z lastno čistilno napravo
Huda Jama				
	HU-1	OPPNp	CU, PC, SS, VC, ZS	<ul style="list-style-type: none"> • do izdelave OPPN so na območju dovoljeni posegi skladno s 126. členom odloka • predvidi se zgotitev obstoječe strukture stanovanjske pozidave z zapolnjevanjem, zaokroževanjem in prenovo ter z manjšimi širitvami (sanacija razpršene gradnje, ki se vključuje v naselje) • ohranja se obcestna zasnova naselja z namenom varovanja in vzpostavljanja kakovostnih

Ime naselja	Oznaka EUP	Način urejanja	Namenska raba prostora / PIP (priloga 1)	Podrobnejši PIP/ veljavni IPA/ PIP na območjih predvidenih OPPN
				ambientov pokrajine in ohranjanja avtohtonih oblik poselitve
	HU-2	OPPNp	ZP, SS	<ul style="list-style-type: none"> do izdelave OPPN so na območju dovoljeni posegi skladno s 126. členom odloka pred izdelavo OPPN je potrebno izdelati najmanj več variantnih rešitev prostorske ureditve, javni natečaj predvideno je celostno urejanje območja, kot območje parkovnih površin spominskega parka. Ureja se na podlagi izbrane variante (spominsko obeležje, ureditev brežin, zasaditve, dostopi, parkirišča..) predvidi se sanacija obstoječih stanovanjskih objektov na obstoječem stavbišču SS, možnost dolgoročne spremembe objektov znotraj območja SS za potrebe spominskega parka pietna ureditev območja (ZP, ZD), dopustna je tudi gradnja drugih nestanovanjskih stavb in gradbeno inženirskih objektov, če so namenjene/-i dejavnostim v območju spominskega parka z obstoječim gozdom se gospodari skladno z zakonodajo, ki ureja področje gozdarstva oziroma skladno z IPA
	HU-3	OPPNp	SS	<ul style="list-style-type: none"> do izdelave OPPN so na območju niso dovoljeni posegi
Jagoče				
Jurklošter				
	JU-1	OPPN	CU, ZK, PC	<ul style="list-style-type: none"> urejanje skladno z veljavnim PIA, Odlok o občinskem podrobnem prostorskem načrtu Kartuzija (Uradni list RS št. 18/11) Omitilveni ukrep: gradbene odpadke in odvečni izkopni material se v času gradnje začasno deponira na zato urejenem odlagališču izven natura območja odpadne vode iz novozgrajenih objektov se odvajajo v male čistilne naprave ali v kanalizacijski sistem prepreči se kakršnokoli onesnaženje voda s posegi in dejavnostmi razgaljene površine se zatravi z mešanico avtohtonih trav oziroma ozeleni z avtohtono vegetacijo (drevesa/ grmičevje) travnikov se ne gnoji z mineralnimi gnojili, omeji naj se uporaba pesticidov za ureditev zelenih površin se uporablja le avtohtono rastlinje, vnos tujerodnih vrst je prepovedan, pri zasaditvi se upošteva naravni izgled na nepozidanih površinah se ohranja ali vzpostavlja mejice in posamična drevesa nova javna razsvetljava se uredi tako, da se uporabi svetila, ki ne oddajajo svetlobe v UV spektru pri osvetljevanju zunanjih površin se namestijo svetila na samodejni vklop/izklop zagotoviti odmik od brežin vodotokov skladno z Zakonom o vodah, objekte priključiti na kanalizacijsko omrežje in v času gradnje preprečiti kakršno koli onesnaževanje vodotokov, v morfologijo brežin in obrežno vegetacijo se ne posega, pri ureditvi območij je potrebno zagotoviti, da ne bo prihajalo do erozije brežin v radiu 500 m okrog samostana Jurklošter naj se ohranjajo vse gozdne površine in grmičevje pred morebitno načrtovano obnovo cerkve oz. stavbe se preveri prisotnost netopirjev ter pri izvedbi del upošteva pogoje za njihovo ohranitev, ki jih v mnenju poda Zavod RS za varstvo narave, OE Celje ohranja se naravna struktura dna vodotoka (prodnate plitvine, preliv, brzice, zamuljene in mivkaste plitvine ob brežinah) ohranja se kontinuiteta struge brez neustreznih jezov in pragov mehanski posegi v strugo in brežine se ne izvajajo vsi protipoplavni ukrepi, morajo biti načrtovani in izvedeni na način da v nikakršni obliki ne poslabšajo stanja narave čas izvedbe ukrepov mora biti prilagojen življenjskim ciklom rib (ureditvena dela naj se ne odvijajo v času drstitve) ureditev mora biti čim bolj sonaravna (npr. kamnita zložba) ureditev naj se izvede na način, da ne bo prihajalo do erozije bregov, kar bi lahko vplivalo na kakovost vodotoka gole brežine je potrebo (kjer je to možno) čim prej ozeleniti z avtohtonim rastlinjem dinamika vodnega toka naj se ne spreminja, zagotovljen naj bo zvezni vodni tok, ki omogoča neoviran prehod vodnim organizmom kjer poseg v brežine in strugo vodotoka ni nujno potreben, naj se ga ne izvaja. Ohranja naj se zveznost avtohtone obrežne vegetacije v primeru posegov v strugo potoka naj se ta uredi tako, da bo končno stanje čim bolj enako izvornemu naplavine se čisti po potrebi. Čas čiščenja (poseg v vodotok) naj se prilagodi življenjskim ciklom rib (dela naj se ne izvajajo v času drstitve) in navadnega koščaka (dela naj se ne izvajajo v času parjenja – oktober in november
	JU-2	PIP	SS, PC, VC, ZD	<ul style="list-style-type: none"> predvidi se zgošitev obstoječe strukture stanovanjske pozidave z zapolnjevanjem, zaokroževanjem in prenovo in širitvijo za stanovanjsko pozidavo ohranja se vzdolžna, občestna zasnova naselja, prepoznavna lega v prostoru oz. krajini (ohranjanje vedut, varovanje robov naselja) novogradnje in prenove naj v čim večji meri upoštevajo značilnosti avtohtonega stavbarstva z namenom varovanja in vzpostavljanja kakovostnih ambientov pokrajine in ohranjanja avtohtonih oblik poselitve Omitilveni ukrep: gradbene odpadke in odvečni izkopni material se v času gradnje začasno deponira na zato urejenem odlagališču izven natura območja odpadne vode iz novozgrajenih objektov se odvajajo v male čistilne naprave ali v kanalizacijski sistem

Ime naselja	Oznaka EUP	Način urejanja	Namenska raba prostora / PIP (priloga 1)	Podrobnejši PIP/ veljavni IPA/ PIP na območjih predvidenih OPPN
				<ul style="list-style-type: none"> • prepreči se kakršnokoli onesnaženje voda s posegi in dejavnostmi • razgaljene površine se zatravi z mešanico avtohtonih trav oziroma ozeleni z avtohtono vegetacijo (drevesa/ grmičevje) • travnikov se ne gnoji z mineralnimi gnojili, omeji naj se uporaba pesticidov • za ureditev zelenih površin se uporablja le avtohtono rastlinje, vnos tujerodnih vrst je prepovedan, pri zasaditvi se upošteva naravni izgled • na nepozidanih površinah se ohranja ali vzpostavlja mejice in posamična drevesa • nova javna razsvetljava se uredi tako, da se uporabi svetila, ki ne oddajajo svetlobe v UV spektru • pri osvetljevanju zunanjih površin se namestijo svetila na samodejni vklop/izklop • v radiu 500 m okrog samostana Jurkloster naj se ohranjajo vse gozdne površine in grmičevje • ohranja se naravna struktura dna vodotoka (prodnate plitvine, preliv, brzice, zamuljene in mivkaste plitvine ob brežinah) • ohranja se kontinuiteta struge brez neustreznih jezov in pragov • mehanski posegi v strugo in brežine se ne izvajajo • vsi protipoplavni ukrepi, morajo biti načrtovani in izvedeni na način da v nikakršni obliki ne poslabšajo stanja narave • čas izvedbe ukrepov mora biti prilagojen življenjskim ciklom rib (ureditvena dela naj se ne odvijajo v času drstitve) • ureditev mora biti čim bolj sonaravna (npr. kamnita zložba) • ureditev naj se izvede na način, da ne bo prihajalo do erozije bregov, kar bi lahko vplivalo na kakovost vodotoka • gole brežine je potrebno (kjer je to možno) čim prej ozeleniti z avtohtonimi rastlinjem • dinamika vodnega toka naj se ne spreminja, zagotovljen naj bo zvezni vodni tok, ki omogoča neoviran prehod vodnim organizmom • kjer poseg v brežine in strugo vodotoka ni nujno potreben, naj se ga ne izvaja. Ohranja naj se zveznost avtohtone obrežne vegetacije • v primeru posegov v strugo potoka naj se ta uredi tako, da bo končno stanje čim bolj enako izvirnemu, naplavine se čisti po potrebi. Čas čiščenja (poseg v vodotok) naj se prilagodi življenjskim ciklom rib (dela naj se ne izvajajo v času drstitve) in navadnega koščaka (dela naj se ne izvajajo v času parjenja – oktober in november)
	JU-3	OPPNp	LN	<ul style="list-style-type: none"> • do izdelave OPPN na območju niso dovoljeni posegi • usmeritve za OPPN so: sočasno z eksploatacijo je predvidena sprotne sanacija in rekultivacija etaž kamnoloma. Sanacija vključuje tehnično sanacijo-oblikovanje brežin etaž tako, da se čim bolj prilagajajo okoliškemu terenu in zagotavljajo stabilnost etaž in biološko sanacijo-zagotavljanje primernih rastiščnih razmer in zasaditev • v fazi izdelave rudarskega projekta za kamnolom se pridobi in upošteva projektne pogoje pristojnega Zavoda za gozdove • investitor mora v OPPN opredeliti pogoje za izvoz materiala iz kamnoloma do javne ceste, ureditev in sanacijo ceste po kateri bo potekal promet tovornih vozil s prevozom kamninskih agregatov skozi strmene dele naselij, vključevanje lokalne skupnosti v načrtovanje razvoja in sanacije kamnoloma <p>Omilitveni ukrep:</p> <ul style="list-style-type: none"> • razprostiranje viškov odkopane zemlje ali kamenja po gozdnih površinah, narivanje odkopane zemlje ali spodkopavanje korenin dreves ni dovoljeno • zaščita narušenih pobočij se zagotovi z vzpostavitvijo stabilnega novonastalega gozdnega roba za zagotavljanje čim boljše protierozijske zaščite • za zmanjšanje možnosti erozije je potrebno naklone robov kamnoloma, do kamor bo segal izkoriščevalni prostor, ustrezno utrditi ter oblikovati • ob sanaciji brežin naj se pri zasaditvi (ozelenitvi) teras uporabi prilagodljive vrste, ki imajo hiter razvoj in dobro rast v takih razmerah (npr. črni in veliki jesen, brogovita, gaber in maklen) • izkoriščanje ter transport materiala se izvajata na način, da je omogočen dostop do gozda po gozdnih vlakih, poteh in stezah, • padavinske vode je potrebno pred izpustom v odvodne jarke očistiti v ustrezno dimenzioniranih usedalnikih ter jih speljati preko peščenih ali drugih ustreznih filtrov. Usedalnike je treba redno čistiti. Mulj se v celoti zadrži na območju peskokopa v ustrezno urejenih usedalnikih na način, da z muljem onesnažene padavinske vode v nobenem primeru ne morejo iztekati
Kladje				
	KL-1	PIP	SK	<ul style="list-style-type: none"> • naselje se varuje kot naselbinska dediščina, za vse posege v prostor je potrebno pridobiti kulturnovarstvene pogoje in soglasje pristojne enote Zavoda za varstvo kulturne dediščine • ohrani se prepoznavna lega v prostoru oz. krajini (ohranjanje vedut, varovanje robov naselja) • ohranja se značilna gručasta zasnova s strukturo in organizacijo stavb, predvidi se zgotovitev obstoječe strukture kmečko stanovanjske pozidave z zapolnjevanjem, zaokroževanjem in prenovo • predvidi se prenova naselja z upoštevanjem obstoječih gabaritov objektov, naklonov strešin, kritine in oblikovanja fasad • novogradnje in preнове naj v čim večji meri upoštevajo značilnosti avtohtonega stavbarstva z namenom varovanja in vzpostavljanja kakovostnih ambientov pokrajine in ohranjanja avtohtonih oblik poselitve
Klenovo				
Konc				
	KO-1	PIP	SK	<ul style="list-style-type: none"> • predvidi se zgotovitev obstoječe strukture kmečko stanovanjske pozidave z zapolnjevanjem, zaokroževanjem in prenovo ter z manjšimi širitvami (sanacija razpršene gradnje, ki se vključuje v naselje) • ohranja se obcestna, strnjena zasnova naselja

Ime naselja	Oznaka EUP	Način urejanja	Namenska raba prostora / PIP (priloga 1)	Podrobnejši PIP/ veljavni IPA/ PIP na območjih predvidenih OPPN
				<ul style="list-style-type: none"> novogradnje in prenove naj v čim večji meri upoštevajo značilnosti avtohtonega stavbarstva z namenom varovanja in vzpostavljanja kakovostnih ambientov pokrajine in ohranjanja avtohtonih oblik poselitve
Kuretno				
	KU-1	PIP	SK	<ul style="list-style-type: none"> del območja EUP leži znotraj vplivnega območja kulturnega spomenika Kuretno - cerkve sv. Katarine ohranja se pomen kulturne dediščine v prostoru, vsi posegi v vplivnem območju morajo biti podrejeni ohranjanju vloge dediščine v širšem prostoru za vse posege je potrebno pridobiti kulturnovarstvene pogoje in soglasje pristojne enote Zavoda za varstvo kulturne dediščine predvidi se zgostitev obstoječe strukture kmečko stanovanjske pozidave z zapolnjevanjem, zaokroževanjem in prenovo ter z manjšimi širitvami (sanacija razpršene gradnje, ki se vključi v naselje) novogradnje in prenove naj v čim večji meri upoštevajo značilnosti avtohtonega stavbarstva z namenom varovanja in vzpostavljanja kakovostnih ambientov pokrajine in ohranjanja avtohtonih oblik poselitve <p>Oमितveni ukrep:</p> <ul style="list-style-type: none"> umestitev objektov mora upoštevati maksimalne predpisane višinske gabarite ter tipologijo gradnje, ki je značilna za to območje z namenom varovanja in vzpostavljanja kakovostnih ambientov pokrajine in ohranjanja avtohtonih oblik poselitve upošteva vertikalne gabarite naselja, tako da nove stavbe ne izstopajo iz silhete naselja. Oblika, naklon in kritina streh ter smeri slemen novih objektov naj se prilagaja splošni podobi naselja. Potrebno je ohranjati kvalitetne poglede na cerkve
	KU-2	OPPNp	SK	<ul style="list-style-type: none"> do izdelave OPPN so na območju dovoljeni posegi skladno s 126. členom odloka predvidi se sanacija razpršene gradnje z zgostitvijo obstoječe strukture v centralnem delu zaselka, predvidi se opremljenost z gospodarsko javno infrastrukturo, vključno z lastno čistilno napravo
Lahomno				
	LH-1	PIP	SK	<ul style="list-style-type: none"> predvidi se zgostitev obstoječe strukture kmečko stanovanjske pozidave z zapolnjevanjem, zaokroževanjem in prenovo novogradnje in prenove naj v čim večji meri upoštevajo značilnosti avtohtonega stavbarstva z namenom varovanja in vzpostavljanja kakovostnih ambientov pokrajine in ohranjanja avtohtonih oblik poselitve
	LH-2	PIP	SK	<ul style="list-style-type: none"> predvidi se zgostitev obstoječe strukture kmečko stanovanjske pozidave z zapolnjevanjem, zaokroževanjem in prenovo ter z manjšimi širitvami (sanacija razpršene gradnje, ki se vključi v naselje) novogradnje in prenove naj v čim večji meri upoštevajo značilnosti avtohtonega stavbarstva z namenom varovanja in vzpostavljanja kakovostnih ambientov pokrajine in ohranjanja avtohtonih oblik poselitve
	LH-3	PIP	SK, K1	<ul style="list-style-type: none"> predvidi se zgostitev obstoječe strukture kmečko stanovanjske pozidave z zapolnjevanjem, zaokroževanjem in prenovo ter z manjšimi širitvami (sanacija razpršene gradnje, ki se vključi v naselje) novogradnje in prenove naj v čim večji meri upoštevajo značilnosti avtohtonega stavbarstva z namenom varovanja in vzpostavljanja kakovostnih ambientov pokrajine in ohranjanja avtohtonih oblik poselitve na kmetijskem zemljišču se dopusti gradnja rastlinjakov in ostalih pomožnih kmetijskih objektov <p>Oमितveni ukrep:</p> <ul style="list-style-type: none"> upoštevati pogoje iz vodnega soglasja, ne sme se zmanjšati obstoječa poplavna varnost širšega območja in obstoječih objektov, pred pričetkom gradnje oziroma ureditve območja dvigniti koto terena nad poplavno varno koto pri umeščanju objektov v prostor se izvzame različne površine, okolica objektov urejena na način da ne vpliva na spremembe vodnih tokov zagotoviti odmik od brežin vodotokov skladno z Zakonom o vodah, objekte priključiti na kanalizacijsko omrežje in v času gradnje preprečiti kakršno koli onesnaževanje vodotokov, v morfologijo brežin in obrežno vegetacijo se ne posega, pri ureditvi območij je potrebno zagotoviti, da ne bo prihajalo do erozije brežin kmetovanje naj bo v največji možni meri sonaravno omeji naj se uporaba pesticidov in mineralnih gnojil, kosi naj se enkrat do dvakrat letno
Lahov Graben				
	LG-1	PIP	SP	<ul style="list-style-type: none"> možna je zgostitev obstoječe strukture počitniških hiš z zapolnjevanjem in obnovo novogradnje in prenove naj v čim večji meri upoštevajo značilnosti avtohtonega stavbarstva z namenom varovanja in vzpostavljanja kakovostnih ambientov pokrajine in ohranjanja avtohtonih oblik poselitve
	LG-2	PIP	SK	<ul style="list-style-type: none"> predvidi se sanacija razpršene gradnje z zgostitvijo obstoječe strukture skladno z namensko rabo prostora ohranja se kompaktna zasnova zaselka
Laška vas				
	LV-1	PIP	SK	<ul style="list-style-type: none"> naselje se varuje kot naselbinska dediščina, za vse posege v prostor je potrebno pridobiti kulturnovarstvene pogoje in soglasje pristojne enote Zavoda za varstvo kulturne dediščine ohrani se prepoznavna lega v prostoru oz. krajini (ohranjanje vedut, varovanje robov naselja) ohranja se značilna gručasta zasnova s strukturo in organizacijo stavb, predvidi se zgostitev obstoječe strukture kmečko stanovanjske pozidave z zapolnjevanjem, zaokroževanjem in prenovo ter z manjšimi širitvami (sanacija razpršene gradnje, ki se vključi v naselje)

Ime naselja	Oznaka EUP	Način urejanja	Namenska raba prostora / PIP (priloga 1)	Podrobnejši PIP/ veljavni IPA/ PIP na območjih predvidenih OPPN
				<ul style="list-style-type: none"> predvidi se prenova naselja z upoštevanjem obstoječih gabaritov objektov, naklonov strešin, kritine in oblikovanja fasad novogradnje in prenove naj v čim večji meri upoštevajo značilnosti avtohtonega stavbarstva z namenom varovanja in vzpostavljanja kakovostnih ambientov pokrajine in ohranjanja avtohtonih oblik poselitve
	LV-2	PIP	SK	<ul style="list-style-type: none"> ni podrobnejših PIP
	LV-3	PIP	SK	<ul style="list-style-type: none"> ni podrobnejših PIP
	LV-4	PIP	SK	<ul style="list-style-type: none"> ni podrobnejših PIP
Laško				
	LA-1	PIP	SK	<ul style="list-style-type: none"> ni podrobnejših PIP
	LA-2	PIP	SK	<ul style="list-style-type: none"> ni podrobnejših PIP
	LA-3	PIP	SS	<ul style="list-style-type: none"> ni podrobnejših PIP
	LA-4	LN	VC, PC, K2, K1	<ul style="list-style-type: none"> urejanje skladno z veljavnim IPA, Odlok o lokacijskem načrtu ureditve reke Savinje na odseku: ovinek Marija Gradec – vključno z ovinkom Udmat (Uradni list RS št. 105/02, 28/15)
Laško območje urbanističnega načrta				
	LAU-1	UN	CU, PC, ZD, SS	<ul style="list-style-type: none"> urejanje skladno z veljavnim IPA, Odlok o ureditvenem načrtu starega mestnega jedra Laško (Uradni list RS št. 26/92, 40/02, 83/13) naselje se varuje kot naselbinska dediščina, za vse posege v prostor je potrebno pridobiti kulturnovarstvene pogoje in soglasje pristojne enote Zavoda za varstvo kulturne dediščine ohrani se prepoznavna lega v prostoru oz. krajini (ohranjanje vedut, varovanje robov naselja) ohranja se značilna gručasta zasnova s strukturo in organizacijo stavb, predvidi se prenova naselja z upoštevanjem obstoječih gabaritov objektov, naklonov strešin, kritine in oblikovanja fasad varuje in ohranja se strnjeno trško jedro s specifično parcelacijo in zasnovano pozidave, ki je prilagojena konfiguraciji terena ter vsebuje pomembne in dobro ohranjene fevdalne, trške in sakralne stavbe varuje se naselbinska zasnova (struktura objektov, razmerje med pozidanim in odprtim prostorom, komunikacijska mreža, parcelacija), podoba naselja v prostoru (gabariti naselja, masa in oblika streh, kritina, vedute na naselje), katerim se morajo prilagoditi predvideni posegi. pred načrtovanjem posegov v zemeljske plasti je potrebna izvedba predhodnih arheoloških raziskav
	LAU-2	ZN	CU, CD, PC, ZD, ZP, SS, VC, P	<ul style="list-style-type: none"> urejanje skladno z veljavnim IPA, Odlok o zazidalnem načrtu območja Laško, desni breg KC – 1a (Uradni list SRS, št. 29/81, Uradni list RS, št. 25/00, 3/13) za posege v varovane enote kulturne dediščine je potrebno pridobiti kulturnovarstvene pogoje in soglasje pristojne enote Zavoda za varstvo kulturne dediščine
	LAU-3	PIP	IP, PC	<ul style="list-style-type: none"> območje se nahaja v varovalnem pasu železnice upoštevajo se minimalni odmiki novih objektov od osi skrajnega tira, gradnja protihrupne ograje, če se pokaže za potrebno pred načrtovanjem posegov v zemeljske plasti je potrebna izvedba predhodnih arheoloških raziskav za del območja enostavni volumni enotnih barv, materialov z ravnimi strehami oziroma v minimalnem naklonu usklajeno z arhitekturo objektov in celotnim konceptom območja za umeščanje novih objektov, gabaritov višjih od 10 m in tehnoloških sprememb območja je potrebno izdelati OPPN
	LAU-4	PIP	SS, ZD, PC, K2	<ul style="list-style-type: none"> del naselja se varuje kot naselbinska dediščina, za vse posege v prostor je potrebno pridobiti kulturnovarstvene pogoje in soglasje pristojne enote Zavoda za varstvo kulturne dediščine ohrani se prepoznavna lega v prostoru oz. krajini (ohranjanje vedut, varovanje robov naselja) varuje se zasnova in struktura objektov, razmerje med pozidanim in odprtim prostorom, del območja se nahaja v varovalnem pasu železnice, upoštevajo se minimalni odmiki novih objektov od osi skrajnega tira- gradnja protihrupne ograje, če se pokaže za potrebno
	LAU-5	ZN	SS, PC, ZD	<ul style="list-style-type: none"> urejanje skladno z veljavnim IPA, Odlok o zazidalnem načrtu za območje Taborje II (Uradni list RS, št. 20/91, 4/10)
	LAU-6	PIP	SS, PC	<ul style="list-style-type: none"> ni podrobnejših PIP
	LAU-7	PIP	SS	<ul style="list-style-type: none"> ni podrobnejših PIP
	LAU-8	PIP	SS, K2, G	<ul style="list-style-type: none"> ni podrobnejših PIP
	LAU-9	ZN	SS, ZD, PC, K2	<ul style="list-style-type: none"> urejanje skladno z veljavnim IPA, Odlok o zazidalnem načrtu individualne gradnje Kenda KS 9/2 Laško (Uradni list RS, št. 9/1991), del IPA uskladiti z novo namensko rabo prostora
	LAU-10	OPPNp	SS, K1	<ul style="list-style-type: none"> predvidi se izdelava OPPN za stanovanjske površine, do izdelave OPPN na območju niso dovoljeni posegi v prostor, upošteva se: <ul style="list-style-type: none"> tipologija gradnje: prostostoječe enodružinske stanovanjske hiše postavitev: daljša stranica vzporedna s plastincami terena etažnost: K + P + M, klet je delno ali v celoti vkopana tlorisni gabariti niso enotno predpisani, prilagojeni morajo biti velikosti in legi parcele, namembnosti območja ter funkciji stavb razmerje stranic: 1:1.5 novogradnje naj upoštevajo značilnosti avtohtonega stavbarstva z namenom varovanja in vzpostavljanja kakovostnih ambientov pokrajine
	LAU-11	PIP	IP, PC	<ul style="list-style-type: none"> enostavni volumni enotnih barv, materialov z ravnimi strehami oziroma v minimalnem naklonu

Ime naselja	Oznaka EUP	Način urejanja	Namenska raba prostora / PIP (priloga 1)	Podrobnejši PIP/ veljavni IPA/ PIP na območjih predvidenih OPPN
				<ul style="list-style-type: none"> usklajeno z arhitekturo objektov in celotnim konceptom območja, maksimalna višina objektov za umeščanje novih objektov, gabaritov višjih od 10 m in tehnoloških sprememb območja je potrebno izdelati OPPN vhodno od Trubarjeve ulice med železniško progo na severu ter Trubarjevim nabrežjem na jugu se predvidi izdelava OPPN
	LAU-12	OPPNp	SS	<ul style="list-style-type: none"> predvidi se izdelava OPPN za stanovanjske površine, do izdelave OPPN na območju niso dovoljeni posegi v prostor: <ul style="list-style-type: none"> tipologija gradnje: prostostoječe enodružinske stanovanjske hiše postavitev: daljša stranica vzporedna s potekom ceste etažnost: K + P + M, klet je delno ali v celoti vkopana tlorisni gabariti niso enotno predpisani, prilagojeni morajo biti velikosti in legi parcele, namembnosti območja ter funkciji stavb razmerje stranic: 1:1.5 novogradnje naj upoštevajo značilnosti avtohtonega stavbarstva z namenom varovanja in vzpostavljanja kakovostnih ambientov pokrajine
	LAU-13	PIP	SS, ZD, P	<ul style="list-style-type: none"> možne so manjše zapolnitve za individualno stanovanjsko gradnjo območje se nahaja v varovalnem pasu železnice, upoštevajo se minimalni odmiki novih objektov od osi skrajnega tira- gradnja protihrupne ograje, če se pokaže za potrebno
	LAU-14	PIP	SS, ZD, PC, VC, K2, G	<ul style="list-style-type: none"> ni podrobnejših PIP
	LAU-15	UN	SS, ZD, CD, VC, PC	<ul style="list-style-type: none"> urejanje skladno z veljavnim IPA, Odlok o ureditvenem načrtu Marija Gradec KS 7/1 in del KS 7 južni del z Lahomnico (Uradni list RS št. 50/98) del območja EUP leži znotraj vplivnega območja kulturnega spomenika Marija Gradec - cerkve Matere božje s kapelicami ohranja se pomen kulturne dediščine v prostoru, vsi posegi v vplivnem območju morajo biti podrejeni ohranjanju vloge dediščine v širšem prostoru novogradnje znotraj vplivnega območja na opredeljenih zelenih površinah niso dopustne, možna je le prenova obstoječega stavbnega fonda za vse posege je potrebno pridobiti kulturnovarstvene pogoje in soglasje pristojne enote Zavoda za varstvo kulturne dediščine v primeru izdelave novega IPA se načrtuje tako, da se pretežni del vplivnega območja spomenika ohranja nepozidan
	LAU-16	PIP	SS, ZD, ZS, PC, CD	<ul style="list-style-type: none"> del območja EUP leži znotraj vplivnega območja kulturnega spomenika Marija Gradec - cerkve Matere božje s kapelicami ohranja se pomen kulturne dediščine v prostoru, vsi posegi v vplivnem območju morajo biti podrejeni ohranjanju vloge dediščine v širšem prostoru novogradnje znotraj vplivnega območja na opredeljenih zelenih površinah niso dopustne, možna je le prenova obstoječega stavbnega fonda za vse posege je potrebno pridobiti kulturnovarstvene pogoje in soglasje pristojne enote Zavoda za varstvo kulturne dediščine območje se nahaja v varovalnem pasu železnice, upoštevajo se minimalni odmiki novih objektov od osi skrajnega tira- gradnja protihrupne ograje, če se pokaže za potrebno
	LAU-17	PIP	SS, K2	<ul style="list-style-type: none"> del območja EUP leži znotraj vplivnega območja kulturnega spomenika Marija Gradec - cerkve Matere božje s kapelicami ohranja se pomen kulturne dediščine v prostoru, vsi posegi v vplivnem območju morajo biti podrejeni ohranjanju vloge dediščine v širšem prostoru za vse posege je potrebno pridobiti kulturnovarstvene pogoje in soglasje pristojne enote Zavoda za varstvo kulturne dediščine območje se nahaja v varovalnem pasu železnice, upoštevajo se minimalni odmiki novih objektov od osi skrajnega tira- gradnja protihrupne ograje, če se pokaže za potrebno <p>Omitilveni ukrep:</p> <ul style="list-style-type: none"> pri umeščanju novogradenj je potrebno ohraniti prostorski kontekst, pojavnost in poglede na cerkvi ter celovitost dediščine v prostoru. Vse novogradnje je potrebno prilagoditi gabaritom obstoječe zazidave znotraj EUP, prav tako to velja za prizidave in nadzidave objektov. Pri določanju višine objektov je treba upoštevati tudi pretežno višino tradicionalnih oz. drugih kakovostnih okoliških objektov v EUP, tako da novi objekti po višini ne izstopajo iz celotne podobe EUP
	LAU-18	OPPNp	SS, K2	<ul style="list-style-type: none"> predvidi se izdelava OPPN za stanovanjske površine srednje gostote ter izgradnja internega cestnega omrežja, do izdelave OPPN na območju niso dovoljeni posegi v prostor, upošteva se: <ul style="list-style-type: none"> tipologija gradnje: prostostoječe enodružinske stanovanjske hiše postavitev: daljša stranica vzporedna s plastnicami terena etažnost: K + P + M, klet je delno ali v celoti vkopana razmerje stranic: 1:1.5 tlorisni gabariti niso enotno predpisani, prilagojeni morajo biti velikosti in legi parcele, namembnosti območja ter funkciji stavb novogradnje naj upoštevajo značilnosti avtohtonega stavbarstva z namenom varovanja in vzpostavljanja kakovostnih ambientov pokrajine in ohranjanja avtohtonih oblik poselitve
	LAU-19	PIP	SS, K1, K2, G	<ul style="list-style-type: none"> ni podrobnejših PIP območje se nahaja v varovalnem pasu železnice, upoštevajo se minimalni odmiki novih objektov od osi skrajnega tira- gradnja protihrupne ograje, če se pokaže za potrebno
	LAU-20	PIP	SS, SK, PC, K1, G	<ul style="list-style-type: none"> ni podrobnejših PIP območje se nahaja v varovalnem pasu železnice, upoštevajo se minimalni odmiki novih objektov od osi skrajnega tira- gradnja protihrupne ograje, če se pokaže za potrebno za posege v varovane enote kulturne dediščine je potrebno pridobiti kulturnovarstvene pogoje in

Ime naselja	Oznaka EUP	Način urejanja	Namenska raba prostora / PIP (priloga 1)	Podrobnejši PIP/ veljavni IPA/ PIP na območjih predvidenih OPPN
				soglasje pristojne enote Zavoda za varstvo kulturne dediščine
	LAU-21	OPPNp	SK, K1	<ul style="list-style-type: none"> predvidi se izdelava OPPN ter izgradnja internega cestnega omrežja, do izdelave OPPN na območju niso dovoljeni posegi v prostor, upošteva se: <ul style="list-style-type: none"> predvidi se vzpostavitev kmetije in šele nato vzpostavitev dopolnilne dejavnosti na kmetiji oziroma gradnja objektov za izvajanje dopolnilne dejavnosti. tipologija gradnje: prostostoječi objekti postavitev: daljša stranica vzporedna s plastnicami terena etažnost: K + P + M, tlorisni gabariti niso enotno predpisani, prilagojeni morajo biti velikosti in legi parcele, namembnosti območja ter funkciji stavb
	LAU-22	PIP	PŽ, SS, ZD, ZD	<ul style="list-style-type: none"> ni podrobnejših PIP območje se nahaja v varovalnem pasu železnice, upoštevajo se minimalni odmiki novih objektov od osi skrajnega tira - gradnja protihrupne ograje, če se pokaže za potrebno
	LAU-23	OPPNp	SS	<ul style="list-style-type: none"> predvidi se izdelava OPPN za stanovanjske površine ter izgradnja internega cestnega omrežja, do izdelave OPPN na območju niso dovoljeni posegi v prostor. Upošteva se: <ul style="list-style-type: none"> tipologija gradnje: prostostoječe enodružinske stanovanjske hiše postavitev: daljša stranica vzporedna s plastnicami terena etažnost: K + P + M, klet je delno ali v celoti vkopana tlorisni gabariti niso enotno predpisani, prilagojeni morajo biti velikosti in legi parcele, namembnosti območja ter funkciji stavb razmerje stranic: 1:1.5 novogradnje naj upoštevajo značilnosti avtohtonega stavbarstva z namenom varovanja in vzpostavljanja kakovostnih ambientov pokrajine in ohranjanja avtohtonih oblik poselitve Omilitveni ukrep: <ul style="list-style-type: none"> gradbene odpadke in odvečni izkopni material se v času gradnje začasno deponira na zato urejenem odlagališču izven natura območja odpadne vode iz novozgrajenih objektov se odvajajo v kanalizacijski sistem prepreči se kakršnokoli onesnaženje voda s posegi in dejavnostmi razglašene površine se zatravi z mešanico avtohtonih trav oziroma ozeleni z avtohtono vegetacijo (drevesa/ grmičevje) travnikov se ne gnoji z mineralnimi gnojili, omeji naj se uporaba pesticidov za ureditev zelenih površin se uporablja le avtohtono rastlinje, vnos tujerodnih vrst je prepovedan, pri zasaditvi naj se upošteva naravni izgled v strugo in avtohtono obrežno rastje naj se ne posega zagotoviti odmik od brez in vodotokov skladno z Zakonom o vodah, objekte priključiti na kanalizacijsko omrežje in v času gradnje preprečiti kakršno koli onesnaževanje vodotokov, v morfologijo brez in obrežno vegetacijo se ne posega, pri ureditvi območij je potrebno zagotoviti, da ne bo prihajalo do erozije brez in oceni se raven hrupa zaradi prometa- v primeru presejanja mejnih ravni hrupa na območju je potrebna izvedba ustreznih pasivnih oz. aktivnih protihrupnih ukrepov za zaščito življenjskega okolja
	LAU-24	PIP	SS, PC, ZD, K1, K2, G	<ul style="list-style-type: none"> ni podrobnejših PIP
	LAU-25	PIP	SS, K2, CD	<ul style="list-style-type: none"> del območja EUP leži znotraj vplivnega območja kulturnega spomenika Strmca - cerkve sv. Krištofa ohranja se pomen kulturne dediščine v prostoru, vsi posegi v vplivnem območju morajo biti podrejeni ohranjanju vloge dediščine v širšem prostoru za vse posege je potrebno pridobiti kulturnovarstvene pogoje in soglasje pristojne enote Zavoda za varstvo kulturne dediščine
	LAU-26	OPPNp	SS	<ul style="list-style-type: none"> predvidi se izdelava OPPN ali samo strokovne podlage za posamezno območje za stanovanjske površine do izdelave OPPN ali strokovne podlage so na območju dovoljeni posegi skladno s 126. členom odloka pri izdelavi OPPN ali strokovni podlagi se upošteva: <ul style="list-style-type: none"> tipologija gradnje: prostostoječe enodružinske stanovanjske hiše, postavitev: daljša stranica vzporedna s plastnicami terena, etažnost: K + P + M, klet je delno ali v celoti vkopana, tlorisni gabariti niso enotno predpisani, prilagojeni morajo biti velikosti in legi parcele, namembnosti območja ter funkciji stavb, razmerje stranic: 1:1.5, novogradnje naj upoštevajo značilnosti avtohtonega stavbarstva z namenom varovanja in vzpostavljanja kakovostnih ambientov pokrajine in ohranjanja avtohtonih oblik poselitve
	LAU-27	PIP	SK	<ul style="list-style-type: none"> ni podrobnejših PIP
	LAU-28	PIP	G, K2, SS	<ul style="list-style-type: none"> ni podrobnejših PIP za posege v varovane enote kulturne dediščine je potrebno pridobiti kulturnovarstvene pogoje in soglasje pristojne enote Zavoda za varstvo kulturne dediščine
	LAU-29	UN	ZK, PC, P	<ul style="list-style-type: none"> urejanje skladno z veljavnim IPA, Odlok o ureditvenem načrtu za pokopališče Laško (Uradni list RS št. 98/01)
	LAU-30	UN	IG, CD	<ul style="list-style-type: none"> urejanje skladno z veljavnim IPA, Odlok o ureditvenem načrtu za parkirišče tovornih vozil KP 4 (Uradni list RS št. 98/01)
	LAU-31	PIP	CD	<ul style="list-style-type: none"> ni podrobnejših PIP
	LAU-32	UN	IG	<ul style="list-style-type: none"> urejanje skladno z veljavnim IPA, Odlok o ureditvenem načrtu Komunala Laško (Uradni list RS št. 26/92)

Ime naselja	Oznaka EUP	Način urejanja	Namenska raba prostora / PIP (priloga 1)	Podrobnejši PIP/ veljavni IPA/ PIP na območjih predvidenih OPPN
	LAU-33	PIP	IG, CD, PC, G, K2	<ul style="list-style-type: none"> dejavnosti naj ne prekorajajo zakonskih meja hrupa glede na kontaktno območje stanovanjske gradnje ter prometno dodatno ne obremenjujejo obstoječe cestne infrastrukture
	LAU-34	PIP	SS, K2	<ul style="list-style-type: none"> ni podrobnejših PIP
	LAU-35	PIP	BT, ZP, PC, VC	<ul style="list-style-type: none"> ni podrobnejših PIP za posege v varovane enote kulturne dediščine je potrebno pridobiti kulturnovarstvene pogoje in soglasje pristojne enote Zavoda za varstvo kulturne dediščine pred načrtovanjem posegov v zemeljske plasti je potrebna izvedba predhodnih arheoloških raziskav
	LAU-36	PIP	P	<ul style="list-style-type: none"> ni podrobnejših PIP za posege v varovane enote kulturne dediščine je potrebno pridobiti kulturnovarstvene pogoje in soglasje pristojne enote Zavoda za varstvo kulturne dediščine
	LAU-37	PIP	SS, CD, PC, G, K2	<ul style="list-style-type: none"> ni podrobnejših PIP
	LAU-38	PIP	ZP, VC, ZD, BT, PC	<ul style="list-style-type: none"> ni podrobnejših PIP za posege v varovane enote kulturne dediščine je potrebno pridobiti kulturnovarstvene pogoje in soglasje pristojne enote Zavoda za varstvo kulturne dediščine
	LAU-39	ZN	SS, CD, ZS, SS, PC	<ul style="list-style-type: none"> urejanje skladno z veljavnim IPA, Odlok o spremembah in dopolnitvah dela zazidalnega načrta KS 2 Debno (Uradni list RS, št. 67/93, 25/97, 25/00, 23/07) upoštevati tudi pogoj v 110. členu tega odloka
	LAU-40	PIP	SS, K2	<ul style="list-style-type: none"> ni podrobnejših PIP gradnja objektov za bivanje in opravljanje dejavnosti znotraj varovalnega pasu 2x110 kV daljnovoda ni dopustna
	LAU-41	PIP	SS	<ul style="list-style-type: none"> ni podrobnejših PIP za posege v varovane enote kulturne dediščine je potrebno pridobiti kulturnovarstvene pogoje in soglasje pristojne enote Zavoda za varstvo kulturne dediščine
	LAU-42	ZN	CD, SS, PC	<ul style="list-style-type: none"> urejanje skladno z veljavnim IPA, Odlok o spremembah in dopolnitvah zazidalnega načrta KS 3 in KC 2/1 (Uradni list RS, št. 25/97)
	LAU-43	OPPN	SS, PC	<ul style="list-style-type: none"> urejanje skladno z veljavnim IPA, Odlok o OPPN za del stanovanjskega območja KS3 Rečica-Debno (odlok v fazi sprejemanja) za posege v varovane enote kulturne dediščine je potrebno pridobiti kulturnovarstvene pogoje in soglasje pristojne enote Zavoda za varstvo kulturne dediščine pred načrtovanjem posegov v zemeljske plasti je potrebna izvedba predhodnih arheoloških raziskav za del območja
	LAU-44	PIP	SS, K2, G	<ul style="list-style-type: none"> ni podrobnejših PIP Omilitveni ukrep: pred načrtovanjem posegov v zemeljske plasti je potrebna izvedba arheoloških raziskav, za vse posege v zemeljske plasti je potrebno izvajati arheološko dokumentiranje ob gradnji in upoštevati ostala določila odloka
	LAU-45	OPPNp	SS, PC	<ul style="list-style-type: none"> predvidi se izdelava OPPN za stanovanjske površine ter izgradnja internega cestnega omrežja do izdelave OPPN so na območju dovoljeni posegi skladno s 126. členom odloka pri izdelavi OPPN se upošteva: <ul style="list-style-type: none"> tipologija gradnje: prostostoječe enodružinske stanovanjske hiše postavitev: daljša stranica vzporedna s plastnicami terena etažnost: K + P + M, klet je delno ali v celoti vkopana tlorsni gabariti niso enotno predpisani, prilagojeni morajo biti velikosti in legi parcele, namembnosti območja ter funkciji stavb razmerje stranic: 1:1.5 enotna oblikovna zasnova območja (enotna tipologija in oblikovna zasnova objektov, možno sodobno oblikovanje objektov, ravne ali enokapne strehe, vendar enotno za celotno območje) za posege v varovane enote kulturne dediščine je potrebno pridobiti kulturnovarstvene pogoje in soglasje pristojne enote Zavoda za varstvo kulturne dediščine pred načrtovanjem posegov v zemeljske plasti je potrebna izvedba predhodnih arheoloških raziskav za del območja
	LAU-46	PIP	CD	<ul style="list-style-type: none"> ni podrobnejših PIP za posege v varovane enote kulturne dediščine je potrebno pridobiti kulturnovarstvene pogoje in soglasje pristojne enote Zavoda za varstvo kulturne dediščine pred načrtovanjem posegov v zemeljske plasti je potrebna izvedba predhodnih arheoloških raziskav za del območja
	LAU-47	PIP	CD, VC, ZD, PC	<ul style="list-style-type: none"> ni podrobnejših PIP
	LAU-48	PIP	SS, PC, K2, G, CU	<ul style="list-style-type: none"> ni podrobnejših PIP
	LAU-49	PIP	CU, IG, ZD	<ul style="list-style-type: none"> ni podrobnejših PIP
	LAU-50	OPPNp	LN	<ul style="list-style-type: none"> do izdelave OPPN so dovoljeni posegi v skladu s pridobljenim dovoljenjem za izkoriščanje dolomita v kamnolomu v Rečici predvidi se izdelava OPPN za območje kamnoloma, sočasno z eksploatacijo je predvidena sprotne sanacija in rekultivacija etaž kamnoloma. Sanacija vključuje tehnično sanacijo - oblikovanje brežin etaž tako, da se čim bolj prilagajajo okoliškemu terenu in zagotavljajo stabilnost etaž in biološko sanacijo - zagotavljanje primernih rastiščnih razmer in zasaditev dolgoročno se podrobnejša namenska raba parternega dela kamnoloma predvidi za gospodarsko cono

Ime naselja	Oznaka EUP	Način urejanja	Namenska raba prostora / PIP (priloga 1)	Podrobnejši PIP/ veljavni IPA/ PIP na območjih predvidenih OPPN
	LAU-51	ZN	IG, PC	<ul style="list-style-type: none"> urejanje skladno z veljavnim IPA, Odlok o zazidalnem načrtu za proizvodno obrtno dejavnost Rečica KP 2/1 (Uradni list RS, št. 20/94, 19/14)
	LAU-52	OPPNp	SS	<ul style="list-style-type: none"> do izdelave OPPN so na območju dovoljeni posegi skladno s 126. členom odloka
	LAU-53	PIP	SS, K1	<ul style="list-style-type: none"> ni podrobnejših PIP
	LAU-54	PIP	SS, VC, K1, G	<ul style="list-style-type: none"> ni podrobnejših PIP
	LAU-55	UN	BT, VC, PC, ZD	<ul style="list-style-type: none"> urejanje skladno z veljavnim IPA, Odlok o ureditvenem načrtu Zdravilišče Laško (KR 1 - del), (Uradni list RS št. 55/93, 76/00, 86/04) upoštevati tudi pogoj v 110. členu tega odloka <p>Omitilveni ukrep:</p> <ul style="list-style-type: none"> gradbene odpadke in odvečni izkopni material se v času gradnje začasno deponira na zato urejenem odlagališču izven natura območja odpadne vode iz novozgrajenih objektov se odvajajo v kanalizacijski sistem prepreči se kakršnokoli onesnaženje voda s posegi in dejavnostmi razgaljene površine se zatravi z mešanico avtohtonih trav oziroma ozeleni z avtohtono vegetacijo (drevesa/ grmičevje) travnikov se ne gnoji z mineralnimi gnojili, omeji naj se uporaba pesticidov za ureditev zelenih površin se uporablja le avtohtono rastlinje, vnos tujerodnih vrst je prepovedan, pri zasaditvi naj se upošteva naravni izgled v strugo in avtohtono obrežno rastje naj se ne posega za ohranitev spomenika Tovsto-Kapelica (EŠD. 20608) v obstoječem stanju se gradnja prilagodi varstvenim ciljem, ki veljajo za objekte stavbne dediščine, ohranja se ožja okolica spomenika. Posegi v spomenik, ki bi razvrednotili njegovo vsebino in prostorski kontekst, niso dovoljeni. Potrebno je zagotoviti njegovo prepoznavnost v prostoru. Zaradi bližnje gradnje naj se zagotovi ustrezna zaščita gradbišča
	LAU-56	LN	CD	<ul style="list-style-type: none"> urejanje skladno z veljavnim IPA, Odlok o lokacijskem načrtu za Trgovski center izbira Laško (Uradni list RS št. 47/05) upoštevati tudi pogoj v 110. členu tega odloka
	LAU-57	PIP	CD, ZD, SS, PC	<ul style="list-style-type: none"> ni podrobnejših PIP upoštevati tudi pogoj v 110. členu tega odloka
	LAU-58	ZN	E, ZD	<ul style="list-style-type: none"> urejanje skladno z veljavnim IPA, Odlok o zazidalnem načrtu RTP Laško (Uradni list RS št. 13/98) za posege v varovane enote kulturne dediščine je potrebno pridobiti kulturnovarstvene pogoje in soglasje pristojne enote Zavoda za varstvo kulturne dediščine upoštevati tudi pogoj v 110. členu tega odloka
	LAU-59	OPPNp	SS, CD, K1, ZD	<ul style="list-style-type: none"> predvidi se izdelava OPPN za stanovanjske površine ter druga območja centralnih dejavnosti in izgradnja interrega cestnega omrežja do izdelave OPPN so na območju dovoljeni posegi skladno s 126. členom odloka pri izdelavi OPPN se upošteva: <ul style="list-style-type: none"> tipologija gradnje: prostostoječe enodružinske stanovanjske hiše postavitev: daljša stranica vzporedna s plastnicami terena etažnost: K + P + M, klet je delno ali v celoti vkopana tlorisni gabariti niso enotno predpisani, prilagojeni morajo biti velikosti in legi parcele, namembnosti območja ter funkciji stavb razmerje stranic: 1:1.5 enotna oblikovna zasnova območja (enotna tipologija in oblikovna zasnova objektov, možno sodobno oblikovanje objektov, ravne ali enokapne strehe, vendar enotno za celotno območje) za posege v varovane enote kulturne dediščine je potrebno pridobiti kulturnovarstvene pogoje in soglasje pristojne enote Zavoda za varstvo kulturne dediščine upoštevati tudi pogoj v 110. členu tega odloka <p>Omitilveni ukrep:</p> <ul style="list-style-type: none"> upoštevati pogoje iz vodnega soglasja, ne sme se zmanjšati obstoječa poplavna varnost širšega območja in obstoječih objektov pri umeščanju objektov v prostor se izvzame različne površine, okolica objektov urejena na način da vpliva na spremembe vodnih tokov gradnja objektov za bivanje in opravljanje dejavnosti znotraj varovalnega pasu 2x110 kV daljnovega ni dopustna
	LAU-60	PIP	SS, K1, K2	<ul style="list-style-type: none"> ni podrobnejših PIP
	LAU-61	OPPNp	SS, K2	<ul style="list-style-type: none"> predvidi se izdelava OPPN za stanovanjske površine srednje gostote ter izgradnja interrega cestnega omrežja do izdelave OPPN so na območju dovoljeni posegi skladno s 126. členom odloka pri izdelavi OPPN se upošteva: <ul style="list-style-type: none"> tipologija gradnje: prostostoječe enodružinske stanovanjske hiše postavitev: daljša stranica vzporedna s plastnicami terena etažnost: K + P + M, klet je delno ali v celoti vkopana tlorisni gabariti niso enotno predpisani, prilagojeni morajo biti velikosti in legi parcele, namembnosti območja ter funkciji stavb razmerje stranic: 1:1.5 enotna oblikovna zasnova območja (enotna tipologija in oblikovna zasnova objektov, možno sodobno oblikovanje objektov, ravne ali enokapne strehe, vendar enotno za celotno območje)
	LAU-62	OPPNp	CD, ZD	<ul style="list-style-type: none"> predvidi se izdelava OPPN za osrednja območja centralnih dejavnosti,

Ime naselja	Oznaka EUP	Način urejanja	Namenska raba prostora / PIP (priloga 1)	Podrobnejši PIP/ veljavni IPA/ PIP na območjih predvidenih OPPN
				<ul style="list-style-type: none"> do izdelave OPPN so na območju dovoljeni posegi skladno s 126. členom odloka pri izdelavi OPPN se upošteva: <ul style="list-style-type: none"> urbanistično arhitekturna rešitev prostorske ureditve severnega vstopnega dela v mesto Laško se izdela v treh variantah tipologija gradnje: ni enotno predpisana etažnost: K + P + 2, klet je delno ali v celoti vkopana tlorisni gabariti niso enotno predpisani, prilagojeni morajo biti velikosti in legi parcele, namembnosti območja ter funkciji stavb sodobno oblikovanje, ravne strehe za posege v varovane enote kulturne dediščine je potrebno pridobiti kulturnovarstvene pogoje in soglasje pristojne enote Zavoda za varstvo kulturne dediščine upoštevati tudi pogoj v 110. členu tega odloka
	LAU-63	PIP	PC, CU, K1,	<ul style="list-style-type: none"> ni podrobnejših PIP upoštevati tudi pogoj v 110. členu tega odloka
	LAU-64	PIP	SS, K2	<ul style="list-style-type: none"> ni podrobnejših PIP upoštevati tudi pogoj v 110. členu tega odloka
	LAU-65	OPPNp	SS	<ul style="list-style-type: none"> predvidi se izdelava OPPN za stanovanjske površine do izdelave OPPN na območju niso dovoljeni posegi v prostor. Upošteva se: <ul style="list-style-type: none"> tipologija gradnje: prostostoječe enodružinske stanovanjske hiše postavitev: daljša stranica vzporedna s plastnicami terena etažnost: K + P + M, klet je delno ali v celoti vkopana tlorisni gabariti niso enotno predpisani, prilagojeni morajo biti velikosti in legi parcele, namembnosti območja ter funkciji stavb razmerje stranic: 1:1.5
	LAU-66	OPPNp	SS, K1, K2	<ul style="list-style-type: none"> predvidi se izdelava OPPN za stanovanjske površine, do izdelave OPPN na območju niso dovoljeni posegi v prostor. Upošteva se: <ul style="list-style-type: none"> tipologija gradnje: prostostoječe enodružinske stanovanjske hiše postavitev: daljša stranica vzporedna s plastnicami terena oz. potekom severno ležeče ceste etažnost: K + P + M, klet je delno ali v celoti vkopana tlorisni gabariti niso enotno predpisani, prilagojeni morajo biti velikosti in legi parcele, namembnosti območja ter funkciji stavb razmerje stranic: 1:1.5 Oमितveni ukrep: <ul style="list-style-type: none"> gradbene odpadke in odvečni izkopni material se v času gradnje začasno deponira na zato urejenem odlagališču izven natura območja odpadne vode iz novozgrajenih objektov se odvajajo v kanalizacijski sistem prepreči se kakršnokoli onesnaženje voda s posegi in dejavnostmi razgaljene površine se zatravi z mešanico avtohtonih trav oziroma ozeleni z avtohtono vegetacijo (drevesa/ grmičevje) travnikov se ne gnoji z mineralnimi gnojili, omeji naj se uporaba pesticidov za ureditev zelenih površin se uporablja le avtohtono rastlinje, vnos tujerodnih vrst je prepovedan, pri zasaditvi naj se upošteva naravni izgled, v strugo in avtohtono obrežno rastje naj se ne posega zagotoviti odmik vegetacijo se ne posega, pri ureditvi območij je potrebno zagotoviti, da ne bo prihajalo do erozije brežin oceni se raven hrupa zaradi prometa. V primeru preseganja mejnih ravni hrupa na območju je potrebna izvedba ustreznih pasivnih oz. aktivnih protihrupnih ukrepov za zaščito življenjskega okolja
	LAU-67	PIP	K2, K1, SS, PC, VC, SK, G, ZD	<ul style="list-style-type: none"> ni podrobnejših PIP za posege v varovane enote kulturne dediščine je potrebno pridobiti kulturnovarstvene pogoje in soglasje pristojne enote Zavoda za varstvo kulturne dediščine gradnja objektov za bivanje in opravljanje dejavnosti znotraj varovalnega pasu 2x110 kV daljnovoda ni dopustna upoštevati tudi pogoj v 110. členu tega odloka
	LAU-68	OPPNp	SS	<ul style="list-style-type: none"> predvidi se izdelava OPPN za stanovanjske površine. Do izdelave OPPN na območju niso dovoljeni posegi v prostor. Upošteva se: <ul style="list-style-type: none"> tipologija gradnje: prostostoječe enodružinske stanovanjske hiše etažnost: K + P + M, klet je delno ali v celoti vkopana tlorisni gabariti niso enotno predpisani, prilagojeni morajo biti velikosti in legi parcele, namembnosti območja ter funkciji stavb razmerje stranic: 1:1.5 enotna oblikovna zasnova območja (enotna tipologija in oblikovna zasnova objektov, možno sodobno oblikovanje objektov, ravne ali enokapne strehe, vendar enotno za celotno območje) Oमितveni ukrep: <ul style="list-style-type: none"> gradbene odpadke in odvečni izkopni material se v času gradnje začasno deponira na zato urejenem odlagališču izven natura območja odpadne vode iz novozgrajenih objektov se odvajajo v kanalizacijski sistem prepreči se kakršnokoli onesnaženje voda s posegi in dejavnostmi razgaljene površine se zatravi z mešanico avtohtonih trav oziroma ozeleni z avtohtono vegetacijo (drevesa/ grmičevje) travnikov se ne gnoji z mineralnimi gnojili, omeji naj se uporaba pesticidov za ureditev zelenih površin se uporablja le avtohtono rastlinje, vnos tujerodnih vrst je prepovedan, pri zasaditvi naj se upošteva naravni izgled

Ime naselja	Oznaka EUP	Način urejanja	Namenska raba prostora / PIP (priloga 1)	Podrobnejši PIP/ veljavni IPA/ PIP na območjih predvidenih OPPN
				<ul style="list-style-type: none"> • v strugo in avtohtono obrežno rastje naj se ne posega • zagotoviti odmik od brežin vodotokov skladno z Zakonom o vodah, objekte priključiti na kanalizacijsko omrežje in v času gradnje preprečiti kakršno koli onesnaževanje vodotokov, v morfologijo brežin in obrežno vegetacijo se ne posega, pri ureditvi območij je potrebno zagotoviti, da ne bo prihajalo do erozije brežin • gradnja objektov za bivanje in opravljanje dejavnosti znotraj varovalnega pasu 2x110 kV daljnovoda ni dopustna
	LAU-69	OPPNp	SS	<ul style="list-style-type: none"> • predvidi se izdelava OPPN za stanovanjske površine, do izdelave OPPN na območju niso dovoljeni posegi v prostor. Upošteva se: <ul style="list-style-type: none"> - tipologija gradnje: prostostoječe enodružinske stanovanjske hiše - postavitve: daljša stranica vzporedna s plastnicami terena - etažnost: K + P + M, klet je delno ali v celoti vkopana - tlorisni gabariti niso enotno predpisani, prilagojeni morajo biti velikosti in legi parcele, namembnosti območja ter funkciji stavb - razmerje stranic: 1:1.5 - enotna oblikovna zasnova območja (enotna tipologija in oblikovna zasnova objektov, možno sodobno oblikovanje objektov, ravne ali enokapne strehe, vendar enotno za celotno območje)
	LAU-70	OPPNp	SS	<ul style="list-style-type: none"> • predvidi se izdelava OPPN za stanovanjske površine srednje gostote, do izdelave OPPN na območju niso dovoljeni posegi v prostor. Upošteva se: <ul style="list-style-type: none"> - tipologija gradnje: prostostoječe enodružinske stanovanjske hiše - postavitve: daljša stranica vzporedna s plastnicami terena - etažnost: K + P + M, klet je delno ali v celoti vkopana - tlorisni gabariti niso enotno predpisani, prilagojeni morajo biti velikosti in legi parcele, namembnosti območja ter funkciji stavb - razmerje stranic: 1:1.5 - enotna oblikovna zasnova območja (enotna tipologija in oblikovna zasnova objektov, možno sodobno oblikovanje objektov, ravne ali enokapne strehe, vendar enotno za celotno območje)
	LAU-71	PIP	SK	<ul style="list-style-type: none"> • ni podrobnejših PIP
	LAU-72	OPPNp	SS	<ul style="list-style-type: none"> • predvidi se izdelava OPPN za stanovanjske površine srednje gostote, do izdelave OPPN na območju niso dovoljeni posegi v prostor. Upošteva se: <ul style="list-style-type: none"> - tipologija gradnje: prostostoječe enodružinske stanovanjske hiše - postavitve: daljša stranica vzporedna s plastnicami terena - etažnost: K + P + M, klet je delno ali v celoti vkopana - tlorisni gabariti niso enotno predpisani, prilagojeni morajo biti velikosti in legi parcele, namembnosti območja ter funkciji stavb - razmerje stranic: 1:1.5 - enotna oblikovna zasnova območja (enotna tipologija in oblikovna zasnova objektov, možno sodobno oblikovanje objektov, ravne ali enokapne strehe, vendar enotno za celotno območje)
	LAU-73	OPPNp	BT, K1, PC	<ul style="list-style-type: none"> • predvidi se izdelava OPPN za potrebe površin za turizem. Do izdelave OPPN na območju niso dovoljeni posegi v prostor. Oमितveni ukrep: • gradbene odpadke in odvečni izkopni material se v času gradnje začasno deponira na zato urejenem odlagališču izven natura območja • odpadne vode iz novozgrajenih objektov se odvajajo v kanalizacijski sistem. • prepreči se kakršnokoli onesnaženje voda s posegi in dejavnostmi • razgaljene površine se zatravi z mešanico avtohtonih trav oziroma ozeleni z avtohtono vegetacijo (drevesa/ grmičevje) • travnikov se ne gnoji z mineralnimi gnojili, omeji naj se uporaba pesticidov • za ureditev zelenih površin se uporablja le avtohtono rastlinje, vnos tujerodnih vrst je prepovedan, pri zasaditvi naj se upošteva naravni izgled • v strugo in avtohtono obrežno rastje naj se ne posega • zagotoviti odmik od brežin vodotokov skladno z Zakonom o vodah, objekte priključiti na kanalizacijsko omrežje in v času gradnje preprečiti kakršno koli onesnaževanje vodotokov, v morfologijo brežin in obrežno vegetacijo se ne posega, pri ureditvi območij je potrebno zagotoviti, da ne bo prihajalo do erozije brežin • gradnja objektov za bivanje in opravljanje dejavnosti znotraj varovalnega pasu 2x110 kV daljnovoda ni dopustna
	LAU-74	PIP	SS, K1	<ul style="list-style-type: none"> • ni podrobnejših PIP
	LAU-75	PIP	ZD, PC	<ul style="list-style-type: none"> • ohrani se prepoznavna lega v prostoru in veduta na območje, z umestitvijo zelenih parkovnih površin in urbane opreme • del se varuje kot naselbinska dediščina, za vse posege v prostor je potrebno pridobiti kulturnovarstvene pogoje in soglasje pristojne enote Zavoda za varstvo kulturne dediščine Oमितveni ukrep: • gradbene odpadke in odvečni izkopni material se v času gradnje začasno deponira na zato urejenem odlagališču izven natura območja • odpadne vode iz novozgrajenih objektov se odvajajo v kanalizacijski sistem • prepreči se kakršnokoli onesnaženje voda s posegi in dejavnostmi • razgaljene površine se zatravi z mešanico avtohtonih trav oziroma ozeleni z avtohtono vegetacijo (drevesa/ grmičevje) • travnikov se ne gnoji z mineralnimi gnojili, omeji naj se uporaba pesticidov

Ime naselja	Oznaka EUP	Način urejanja	Namenska raba prostora / PIP (priloga 1)	Podrobnejši PIP/ veljavni IPA/ PIP na območjih predvidenih OPPN
				<ul style="list-style-type: none"> za ureditev zelenih površin se uporablja le avtohtono rastlinje, vnos tujerodnih vrst je prepovedan, pri zasaditvi naj se upošteva naravni izgled v strugo in avtohtono obrežno rastje naj se ne posega
	LAU-76	PIP	SS	<ul style="list-style-type: none"> naselje se varuje kot naselbinska dediščina, za vse posege v prostor je potrebno pridobiti kulturnovarstvene pogoje in soglasje pristojne enote Zavoda za varstvo kulturne dediščine ohranja se prepoznavna lega v prostoru oz. krajini (ohranjanje vedut, varovanje robov naselja) ohranja se značilna gručasta zasnova s strukturo in organizacijo stavb, predvidi se prenova naselja z upoštevanjem obstoječih gabaritov objektov, naklonov strešin, kritine in oblikovanja fasad naselje se nahaja v območju naselbinske dediščine – trško jedro Laško – varuje se naselbinska zasnova (struktura objektov, razmerje med pozidanim in odprtim prostorom, komunikacijska mreža, parcelacija), podoba naselja v prostoru (gabariti naselja, masa in oblika streh, kritina, vedute na naselje), katerim se morajo prilagoditi predvideni posegi pred načrtovanjem posegov v zemeljske plasti je potrebna izvedba predhodnih arheoloških raziskav
	LAU-77	PI	SS	<ul style="list-style-type: none"> varuje se kot naselbinska dediščina, za vse posege v prostor je potrebno pridobiti kulturnovarstvene pogoje in soglasje pristojne enote Zavoda za varstvo kulturne dediščine ohrani se prepoznavna lega v prostoru oz. krajini (ohranjanje vedut, varovanje robov naselja) ohranja se značilna gručasta zasnova s strukturo in organizacijo stavb, predvidi se prenova naselja z upoštevanjem obstoječih gabaritov objektov, naklonov strešin, kritine in oblikovanja fasad naselje se nahaja v območju naselbinske dediščine – trško jedro Laško – varuje se naselbinska zasnova (struktura objektov, razmerje med pozidanim in odprtim prostorom, komunikacijska mreža, parcelacija), podoba naselja v prostoru (gabariti naselja, masa in oblika streh, kritina, vedute na naselje), katerim se morajo prilagoditi predvideni posegi pred načrtovanjem posegov v zemeljske plasti je potrebna izvedba predhodnih arheoloških raziskav
	LAU-78	PIP	CD, G, K2	<ul style="list-style-type: none"> del območja se varuje kot stavbna dediščina - Grad Tabor in del kot naselbinska dediščina, za vse posege v prostor je potrebno pridobiti kulturnovarstvene pogoje in soglasje pristojne enote Zavoda za varstvo kulturne dediščine ohrani se prepoznavna lega v prostoru oz. krajini (ohranjanje vedut, varovanje robov) pred načrtovanjem posegov v zemeljske plasti je potrebna izvedba predhodnih arheoloških raziskav
	LAU-79	ZN	SB, PC, SS	<ul style="list-style-type: none"> urejanje skladno z veljavnim IPA, Odlok o spremembah in dopolnitvah dela zazidalnega načrta KS 2 Debno (Uradni list RS, št. 67/93, 25/97, 25/00, 23/07)
	LAU-80	OPPNp	SS, G, K2	<ul style="list-style-type: none"> predvidi se izdelava OPPN za stanovanjske površine srednje gostote ter izgradnja internega cestnega omrežja do izdelave OPPN so na območju dovoljeni posegi skladno s 126. členom odloka pri izdelavi OPPN se upošteva: <ul style="list-style-type: none"> tipologija gradnje: prostostoječe enodružinske stanovanjske hiše postavitev: daljša stranica vzporedna s plastnicami terena etažnost: K + P + M, klet je delno ali v celoti vkopana tlorisni gabariti niso enotno predpisani, prilagojeni morajo biti velikosti in legi parcele, namembnosti območja ter funkciji stavb razmerje stranic: 1:1.5 enotna oblikovna zasnova območja (enotna tipologija in oblikovna zasnova objektov, možno sodobno oblikovanje objektov, ravne ali enokapne strehe, vendar enotno za celotno območje)
	LAU-81	PIP	P, ZD	<ul style="list-style-type: none"> del območja EUP leži znotraj vplivnega območja kulturnega spomenika Marija Gradec - cerkve Matere božje s kapelicami ohranja se pomen kulturne dediščine v prostoru, vsi posegi v vplivnem območju morajo biti podrejeni ohranjanju vloge dediščine v širšem prostoru za vse posege je potrebno pridobiti kulturnovarstvene pogoje in soglasje pristojne enote Zavoda za varstvo kulturne dediščine
	LAU-82	OPPNp	BT, PC, ZS, SK, K2, G	<ul style="list-style-type: none"> predvidi se izdelava OPPN za površine za oddih, rekreacijo in šport, površine za turizem, stanovanjske površine ter površine za izgradnjo internega cestnega omrežja do izdelave OPPN so na območju dovoljeni posegi skladno s 126. členom odloka pri izdelavi OPPN se upošteva: <ul style="list-style-type: none"> pri izdelavi OPPN se upošteva Strokovne podlage za turistično rekreacijski kompleks Camloh Laško, št. proj. 45/06, november 2006_09, IUP d.o.o. umestitev nastanitvenih objektov za potrebe turizma na opredeljeni namenski rabi ZS se natančno opredeli v okviru izdelave OPPN, na območju rabe ZS ob vodotoku se umesti camp, postavitev: daljša stranica vzporedna s plastnicami terena etažnost: K + P + M, klet je delno ali v celoti vkopana tlorisni gabariti niso enotno predpisani, prilagojeni morajo biti velikosti in legi parcele, namembnosti območja ter funkciji stavb z obstoječim gozdom se gospodarji skladno z zakonodajo, ki ureja področje gozdarstva oziroma skladno z IPA na celotnem območju se predvidi izvedba poti, kolesarskih stez, razgledišč, športnih objektov za potrebe turizma in rekreacije, na gozdni rabi se skladno s strokovno podlago omogoči umestitev športnih in nastanitvenih objektov <p>Omilitveni ukrep:</p> <ul style="list-style-type: none"> posege se načrtuje in izvaja tako, da ne bo prekomernih obremenitev s hrupom v času gradnje in delovanja predvidenih objektov in naprav krajinsko sliko širšega območja je potrebno ohraniti; gozdne površine na celotnem območju naj se v čim večji meri ohranja in smiselno vključi v krajinsko zasnovo območja staro sadno drevje naj se vključi v ureditev v tolikšni meri, kolikor to gradnja oziroma kasneje tudi sama varnost objektov dopušča, posamezna zanimiva drevesa na celotnem širšem območju

Ime naselja	Oznaka EUP	Način urejanja	Namenska raba prostora / PIP (priloga 1)	Podrobnejši PIP/ veljavni IPA/ PIP na območjih predvidenih OPPN
				<p>predvidenih dejavnosti je potrebno ohraniti in vključiti v krajinsko zasnovo kompleksa (učna gozdna pot)</p> <ul style="list-style-type: none"> parkirne površine je potrebno urediti v čim bolj naravni obliki in krajini primerno (predlaga se zatravitev površin) v primeru gradnje se odpadni ali gradbeni material deponira na za to urejenem odlagališču, izven EPO, ki se nahaja južno od ceste za ureditve širšega območja z ozelenitvami, se uporabi avtohtono vegetacijo (drevesa in trajnice), tujerodnih vrst se ne vnaša za ureditve razsvetljave na širšem območju, naj se ta izvede z ustreznimi tehničnimi rešitvami ter časovnimi omejitvami, v kolikor je to iz vidika varnosti dopustno
	LAU-83	LN	VC, ZD, K1, K2, P	<ul style="list-style-type: none"> urejanje skladno z veljavnim IPA, Odlok o lokacijskem načrtu ureditve reke Savinje na odseku: ovinek Marija Gradec – vključno z ovinkom Udmat (Uradni list RS št. 105/02, 28/15) del območja EUP leži znotraj vplivnega območja kulturnega spomenika Marija Gradec - cerkve Matere božje s kapelicami ohranja se pomen kulturne dediščine v prostoru, vsi posegi v vplivnem območju morajo biti podrejeni ohranjanju vloge dediščine v širšem prostoru novogradnje znotraj vplivnega območja na opredeljenih zelenih površinah niso dopustne, možna je le prenova obstoječega stavbnega fonda za vse posege je potrebno pridobiti kulturnovarstvene pogoje in soglasje pristojne enote Zavoda za varstvo kulturne dediščine
	LAU-84	OPPNp	BT	<ul style="list-style-type: none"> do izdelave OPPN na območju niso dovoljeni posegi predvidi se izdelava OPPN za površine za turizem in tudi centralne dejavnosti - storitvene ter oskrbne dejavnosti ter izgradnja internega cestnega omrežja upoštevajo se izhodišča vodnogospodarske študije
Laziše				
	LZ-1	PIP	SK, K1	<ul style="list-style-type: none"> naselje se varuje kot naselbinska dediščina, za vse posege v prostor je potrebno pridobiti kulturnovarstvene pogoje in soglasje pristojne enote Zavoda za varstvo kulturne dediščine ohrani se prepoznavna lega v prostoru oz. krajini (ohranjanje vedut, varovanje robov naselja) ohranja se značilna gručasta zasnova s strukturo in organizacijo stavb, predvidi se prenova naselja z upoštevanjem obstoječih gabaritov objektov, naklonov strešin, kritine in oblikovanja fasad predvidi se zgostitev obstoječe strukture kmečko stanovanjske pozidave z zapolnjevanjem, zaokroževanjem in prenovo ter z manjšimi širitvami (sanacija razpršene gradnje, ki se vključi v naselje) novogradnje in prenove naj v čim večji meri upoštevajo značilnosti avtohtonega stavbarstva z namenom varovanja in vzpostavljanja kakovostnih ambientov pokrajine in ohranjanja avtohtonih oblik poselitve <p>Omilitveni ukrep:</p> <ul style="list-style-type: none"> v območju, ki je enako tlorisu obsega krošnje dreves se ne izvajajo izkopi in gradbena dela, v to območje se ne posega z gradbeno mehanizacijo ter ne deponira materiala umestitev predlaganih površin v naselbinski dediščini ob usklajeni arhitekturi objektov. Za ustrezno upoštevanje varstvenih režimov naselbinske dediščine je pomembno, da so novi objekti oblikovno skladni z obstoječimi stavbami, da ne izstopajo iz stavbnega tkiva in da je višina objektov prilagojena obstoječim vertikalnim gabaritom naselja. Pri tem se ohranja gručasta zasnova naselja novogradnje in prenove morajo upoštevati značilnosti avtohtonega stavbarstva z namenom varovanja in vzpostavljanja kakovostnih ambientov pokrajine in ohranjanja avtohtonih oblik poselitve
	LZ-2	PIP	SK, CD, ZK	<ul style="list-style-type: none"> območje EUP leži znotraj vplivnega območja kulturnega spomenika Laziše- cerkev sv. Miklavža ohranja se pomen kulturne dediščine v prostoru, vsi posegi v vplivnem območju morajo biti podrejeni ohranjanju vloge dediščine v širšem prostoru za vse posege je potrebno pridobiti kulturnovarstvene pogoje in soglasje pristojne enote Zavoda za varstvo kulturne dediščine
Leskovca				
	LE-1	PIP	SK, K1	<ul style="list-style-type: none"> ni podrobnejših PIP
	LE-2	OPPNp	SK	<ul style="list-style-type: none"> do izdelave OPPN na območju niso dovoljeni posegi
Lipni Dol				
Lokavec				
Lože				
	LŽ-1	PIP	SK	<ul style="list-style-type: none"> ni podrobnejših PIP
Mačkovec				
	MA-1	PIP	SK	<ul style="list-style-type: none"> ni podrobnejših PIP
Mala Breza				
	MB-1	PIP	SK	<ul style="list-style-type: none"> predvidi se zgostitev obstoječe strukture kmečko stanovanjske pozidave z zapolnjevanjem, zaokroževanjem in prenovo ter z manjšimi širitvami (sanacija razpršene gradnje, ki se vključi v naselje) ohranja se gručasta zasnova naselja novogradnje in prenove naj v čim večji meri upoštevajo značilnosti avtohtonega stavbarstva z namenom varovanja in vzpostavljanja kakovostnih ambientov pokrajine in ohranjanja avtohtonih oblik poselitve
	MB-2	PIP	SK	<ul style="list-style-type: none"> predvidi se zgostitev obstoječe strukture kmečko stanovanjske pozidave z zapolnjevanjem, zaokroževanjem in prenovo ter z manjšimi širitvami (sanacija razpršene gradnje, ki se vključi v naselje)

Ime naselja	Oznaka EUP	Način urejanja	Namenska raba prostora / PIP (priloga 1)	Podrobnejši PIP/ veljavni IPA/ PIP na območjih predvidenih OPPN
				<ul style="list-style-type: none"> • ohranja se gručasta zasnova naselja • novogradnje in prenove naj v čim večji meri upoštevajo značilnosti avtohtonega stavbarstva z namenom varovanja in vzpostavljanja kakovostnih ambientov pokrajine in ohranjanja avtohtonih oblik poselitve
Male Grahovše				
	MG-1	PIP	SK	<ul style="list-style-type: none"> • naselje se varuje kot naselbinska dediščina, za vse posege v prostor je potrebno pridobiti kulturnovarstvene pogoje in soglasje pristojne enote Zavoda za varstvo kulturne dediščine • ohrani se prepoznavna lega v prostoru oz. krajini (ohranjanje vedut, varovanje robov naselja) • ohranja se značilna gručasta zasnova s strukturo in organizacijo stavb, predvidi se prenova naselja z upoštevanjem obstoječih gabaritov objektov, naklonov strešin, kritine in oblikovanja fasad • predvidi se zgostitev obstoječe strukture kmečko stanovanjske pozidave z zapolnjevanjem, zaokroževanjem in prenovo ter z manjšimi širitvami (sanacija razpršene gradnje, ki se vključi v naselje) • novogradnje in prenove naj v čim večji meri upoštevajo značilnosti avtohtonega stavbarstva z namenom varovanja in vzpostavljanja kakovostnih ambientov pokrajine in ohranjanja avtohtonih oblik poselitve <p>Omilitveni ukrep:</p> <ul style="list-style-type: none"> • umestitev predlaganih površin v naselbinski dediščini ob usklajeni arhitekturi objektov. Za ustrezno upoštevanje varstvenih režimov naselbinske dediščine je pomembno, da so novi objekti oblikovno skladni z obstoječimi stavbami, da ne izstopajo iz stavbnega tkiva in da je višina objektov prilagojena obstoječim vertikalnim gabaritom naselja. Pri tem se ohranja gručasta zasnova naselja • novogradnje in prenove morajo upoštevati značilnosti avtohtonega stavbarstva z namenom varovanja in vzpostavljanja kakovostnih ambientov pokrajine in ohranjanja avtohtonih oblik poselitve • varstvo območij naselbinske dediščine mora biti integrirano v varstvo kulturne krajine, pri čemer se naj ohranjajo prostorska razmerja in se preprečuje opuščanje rabe ter neustrezne posege v prostor. Prepreči se nenadzorovano širjenje poselitve v odprti prostor
Marija Gradec				
	MR-1	OPPNp	SK	<ul style="list-style-type: none"> • do izdelave OPPN so na območju dovoljeni posegi skladno s 126. členom odloka • predvidi se sanacija razpršene gradnje z zgostitvijo obstoječe strukture skladno ter manjša širitev zaselka v južnem in severnem delu
	MR-2	PIP	SK	<ul style="list-style-type: none"> • ni podrobnejših PIP
Marijina vas				
	MV-1	PIP	SK	<ul style="list-style-type: none"> • ni podrobnejših PIP
	MV-2	PIP	SK	<ul style="list-style-type: none"> • ni podrobnejših PIP
Modrič				
Mrzlo Polje				
	MP-1	PIP	K1, PC, SK, VC	<ul style="list-style-type: none"> • predvidi se zgostitev obstoječe strukture kmečko stanovanjske pozidave z zapolnjevanjem, zaokroževanjem in prenovo ter z manjšimi širitvami (sanacija razpršene gradnje, ki se vključi v naselje) • ohranja se vzdolžna obcestna zasnova naselja • novogradnje in prenove naj v čim večji meri upoštevajo značilnosti avtohtonega stavbarstva z namenom varovanja in vzpostavljanja kakovostnih ambientov pokrajine in ohranjanja avtohtonih oblik poselitve
	MP-2	PIP	BT, G, K1, VC	<ul style="list-style-type: none"> • znotraj EUP se lahko umeščajo objekti za turistično rekreativno dejavnost, za kmetijsko proizvodnjo, ureditev pešpoti okoli ribnikov s pripadajočo parkovno opremo (klopi, koši za smeti, razgledišča,...) • na kmetijskem zemljišču se dopusti umestitev šotorišča-kampa
Obrežje / Zid.M.				
	OB-1	PIP	SK	<ul style="list-style-type: none"> • predvidi se zgostitev obstoječe strukture kmečko stanovanjske pozidave z zapolnjevanjem, zaokroževanjem in prenovo ter z manjšimi širitvami (sanacija razpršene gradnje, ki se vključi v naselje) • ohranja se strnjena zasnova zaselka • novogradnje in prenove naj v čim večji meri upoštevajo značilnosti avtohtonega stavbarstva z namenom varovanja in vzpostavljanja kakovostnih ambientov pokrajine in ohranjanja avtohtonih oblik poselitve
	OB-2	PIP	SS	<ul style="list-style-type: none"> • predvidi se zgostitev obstoječe stanovanjske pozidave z zapolnjevanjem, zaokroževanjem in prenovo • ohranja se strnjena zasnova zaselka • novogradnje in prenove naj v čim večji meri upoštevajo značilnosti avtohtonega stavbarstva z namenom varovanja in vzpostavljanja kakovostnih ambientov pokrajine in ohranjanja avtohtonih oblik poselitve
Ojstro				
	OJ-1	PIP	SK	<ul style="list-style-type: none"> • predvidi se zgostitev obstoječe strukture kmečko stanovanjske pozidave z zapolnjevanjem, zaokroževanjem in prenovo • ohranja se strnjena zasnova zaselka • novogradnje in prenove naj v čim večji meri upoštevajo značilnosti avtohtonega stavbarstva z namenom varovanja in vzpostavljanja kakovostnih ambientov pokrajine in ohranjanja avtohtonih oblik poselitve
	OJ-2	PIP	SK	<ul style="list-style-type: none"> • predvidi se zgostitev obstoječe strukture kmečko stanovanjske pozidave z zapolnjevanjem,

Ime naselja	Oznaka EUP	Način urejanja	Namenska raba prostora / PIP (priloga 1)	Podrobnejši PIP/ veljavni IPA/ PIP na območjih predvidenih OPPN
				<ul style="list-style-type: none"> zaokroževanjem in prenovi ohranja se strnjena, podolžna zasnova zaselka novogradnje in prenove naj v čim večji meri upoštevajo značilnosti avtohtonega stavbarstva z namenom varovanja in vzpostavljanja kakovostnih ambientov pokrajine in ohranjanja avtohtonih oblik poselitve
	OJ-3	PIP	SK	<ul style="list-style-type: none"> ni podrobnejših PIP

Olešče				
	OL-1	PIP	SK	<ul style="list-style-type: none"> predvidi se zgostitev obstoječe strukture kmečko stanovanjske pozidave z zapolnjevanjem, zaokroževanjem in prenovi zapolnitve so možne v pretežno zahodnem delu naselja ohranja se gručasta zasnova naselja novogradnje in prenove naj v čim večji meri upoštevajo značilnosti avtohtonega stavbarstva z namenom varovanja in vzpostavljanja kakovostnih ambientov pokrajine in ohranjanja avtohtonih oblik poselitve
	OL-2	PIP	SK, VC	<ul style="list-style-type: none"> predvidi se zgostitev obstoječe strukture kmečko stanovanjske pozidave z zapolnjevanjem, zaokroževanjem in prenovi ter širitvijo (sanacija razpršene gradnje, ki se vključi v naselje) ohranja se gručasta zasnova naselja novogradnje in prenove naj v čim večji meri upoštevajo značilnosti avtohtonega stavbarstva z namenom varovanja in vzpostavljanja kakovostnih ambientov pokrajine in ohranjanja avtohtonih oblik poselitve <p>Omilitveni ukrep:</p> <ul style="list-style-type: none"> zagotoviti odmik od brežin vodotokov skladno z Zakonom o vodah, objekte priključiti na kanalizacijsko omrežje in v času gradnje preprečiti kakršno koli onesnaževanje vodotokov, v morfologijo brežin in obrežno vegetacijo se ne posega, pri ureditvi območij je potrebno zagotoviti, da ne bo prihajalo do erozije brežin
	OL-3	PIP	SK	<ul style="list-style-type: none"> ni podrobnejših PIP
	OL-4	PIP	SK	<ul style="list-style-type: none"> ni podrobnejših PIP
	OL-5	PIP	SK	<ul style="list-style-type: none"> predvidi se zgostitev obstoječe strukture kmečko stanovanjske pozidave z zapolnjevanjem, zaokroževanjem in prenovi ter širitvijo (sanacija razpršene gradnje, ki se vključi v naselje) ohranja se strnjena zasnova zaselka novogradnje in prenove naj v čim večji meri upoštevajo značilnosti avtohtonega stavbarstva z namenom varovanja in vzpostavljanja kakovostnih ambientov pokrajine in ohranjanja avtohtonih oblik poselitve
Padež				
Paneče				
	PA-1	PIP	SK	<ul style="list-style-type: none"> predvidi se zgostitev obstoječe strukture kmečko stanovanjske pozidave z zapolnjevanjem, zaokroževanjem in prenovi ohranja se gručasta zasnova naselja novogradnje in prenove naj v čim večji meri upoštevajo značilnosti avtohtonega stavbarstva z namenom varovanja in vzpostavljanja kakovostnih ambientov pokrajine in ohranjanja avtohtonih oblik poselitve <p>Omilitveni ukrep:</p> <ul style="list-style-type: none"> razgaljene površine naj se zatravi z mešanico avtohtonih trav oziroma ozeleni z avtohtono vegetacijo (drevesa/ grmičevje) travnikov se ne gnoji z mineralnimi gnojili, omeji naj se uporaba pesticidov za morebitne zasaditve se uporablja le avtohtono rastlinje na nepozidanih površinah se ohranjajo posamična drevesa (predvsem sadno drevje) in travnate površine
	PA-2	OPPNp	SK	<ul style="list-style-type: none"> do izdelave OPPN so na območju dovoljeni posegi skladno s 126. členom odloka predvidi se sanacija razpršene gradnje z zgostitvijo obstoječe strukture skladno z namensko rabo prostora <p>Omilitveni ukrep:</p> <ul style="list-style-type: none"> razgaljene površine naj se zatravi z mešanico avtohtonih trav oziroma ozeleni z avtohtono vegetacijo (drevesa/ grmičevje) travnikov se ne gnoji z mineralnimi gnojili, omeji naj se uporaba pesticidov za morebitne zasaditve se uporablja le avtohtono rastlinje na nepozidanih površinah se ohranjajo posamična drevesa (predvsem sadno drevje) in travnate površine
Plazovje				
Polana				
	PO-1	PIP	SK, PC	<ul style="list-style-type: none"> naselje se varuje kot naselbinska dediščina, za vse posege v prostor je potrebno pridobiti kulturnovarstvene pogoje in soglasje pristojne enote Zavoda za varstvo kulturne dediščine ohrani se prepoznavna lega v prostoru oz. krajini (ohranjanje vedut, varovanje robov naselja) ohranja se značilna gručasta zasnova s strukturo in organizacijo stavb, predvidi se zgostitev obstoječe strukture kmečko stanovanjske pozidave z zapolnjevanjem, zaokroževanjem in prenovi ter z manjšimi širitvami (sanacija razpršene gradnje, ki se vključi v naselje) predvidi se prenova naselja z upoštevanjem obstoječih gabaritov objektov, naklonov strešin, kritine in oblikovanja fasad novogradnje in prenove naj v čim večji meri upoštevajo značilnosti avtohtonega stavbarstva z

				namenom varovanja in vzpostavljanja kakovostnih ambientov pokrajine in ohranjanja avtohtonih oblik poselitve
	PO-2	PIP	SK, PC	<ul style="list-style-type: none"> • naselje se varuje kot naselbinska dediščina, za vse posege v prostor je potrebno pridobiti kulturnovarstvene pogoje in soglasje pristojne enote Zavoda za varstvo kulturne dediščine • ohrani se prepoznavna lega v prostoru oz. krajini (ohranjanje vedut, varovanje robov naselja) • ohranja se značilna gručasta zasnova s strukturo in organizacijo stavb, predvidi se zgostitev obstoječe strukture kmečko stanovanjske pozidave z zapolnjevanjem, zaokroževanjem in prenovo ter z manjšimi širitvami (sanacija razpršene gradnje, ki se vključi v naselje) • predvidi se prenova naselja z upoštevanjem obstoječih gabaritov objektov, naklonov strešin, kritine in oblikovanja fasad • novogradnje in prenove naj v čim večji meri upoštevajo značilnosti avtohtonega stavbarstva z namenom varovanja in vzpostavljanja kakovostnih ambientov pokrajine in ohranjanja avtohtonih oblik poselitve
	PO-3	PIP	SK	<ul style="list-style-type: none"> • predvidi se zgostitev obstoječe strukture kmečko stanovanjske pozidave z zapolnjevanjem, zaokroževanjem ter prenovo • ohranja se gručasta zasnova zaselka • novogradnje in prenove naj v čim večji meri upoštevajo značilnosti avtohtonega stavbarstva z namenom varovanja in vzpostavljanja kakovostnih ambientov pokrajine in ohranjanja avtohtonih oblik poselitve
	PO-4	PIP	SP	<ul style="list-style-type: none"> • predvidi se zgostitev obstoječe strukture počitniških hiš z zapolnjevanjem, zaokroževanjem in prenovo ter z manjšimi širitvami (delna sanacija razpršene gradnje) • ohranja se strnjena zasnova zaselka • novogradnje in prenove naj v čim večji meri upoštevajo značilnosti avtohtonega stavbarstva z namenom varovanja in vzpostavljanja kakovostnih ambientov pokrajine in ohranjanja avtohtonih oblik poselitve
	PO-5	PIP	G, K2	<ul style="list-style-type: none"> • predvidi se ureditev gozdne učne poti, trim steze, postavitve urbane opreme in ostalih ureditev za edukativne namene • vse ureditve se izvedejo na sonaraven način z naravnimi materiali <p>Omitilveni ukrep:</p> <ul style="list-style-type: none"> • v gozdni rob naj se ne posega • poti se načrtujejo po obstoječih poteh (v kolikor te obstajajo), morebitne utrditve naj se uredijo v naravnih materialih (les) • travniške površine je potrebno kositi enkrat letno, po odvetu večine travniških rastlin (pozno poleti) • gnojenje je prepovedano • vse morebitne aktivnosti (izobraževalne) morajo biti načrtovane tako, da ne posegajo ali škodujejo lastnostim zaradi katerih je območje razglašeno za naravno vrednoto
	PO-6	PIP	G, K2	<ul style="list-style-type: none"> • predvidi se ureditev gozdne učne poti, trim steze, postavitve urbane opreme in ostalih ureditev za edukativne namene • vse ureditve se izvedejo na sonaraven način z naravnimi materiali <p>Omitilveni ukrep:</p> <ul style="list-style-type: none"> • v gozdni rob naj se ne posega • poti se načrtujejo po obstoječih poteh (v kolikor te obstajajo), morebitne utrditve naj se uredijo v naravnih materialih (les) • travniške površine je potrebno kositi enkrat letno, po odvetu večine travniških rastlin (pozno poleti) • gnojenje je prepovedano • vse morebitne aktivnosti (izobraževalne) morajo biti načrtovane tako, da ne posegajo ali škodujejo lastnostim zaradi katerih je območje razglašeno za naravno vrednoto
	PO-7	PIP	G	<ul style="list-style-type: none"> • predvidi se ureditev vzletišča in ureditve za edukativne namene • vse ureditve se izvedejo na sonaraven način z naravnimi materiali • z obstoječim gozdom se gospodari skladno z zakonodajo, ki ureja področje gozdarstva oziroma skladno z IPA
	PO-8	PIP	G, K2	<ul style="list-style-type: none"> • predvidi se postavitve razglednega stolpa, postavitve urbane opreme, prostorov za piknik in ostalih ureditev za edukativne namene skladno z namensko rabo prostora • vse ureditve se izvedejo na sonaraven način z naravnimi materiali <p>Omitilveni ukrep:</p> <ul style="list-style-type: none"> • v gozdni rob naj se ne posega • poti se načrtujejo po obstoječih poteh (v kolikor te obstajajo), morebitne utrditve naj se uredijo v naravnih materialih (les) • travniške površine je potrebno kositi enkrat letno, po odvetu večine travniških rastlin (pozno poleti) • gnojenje je prepovedano • vse morebitne aktivnosti (izobraževalne) morajo biti načrtovane tako, da ne posegajo ali škodujejo lastnostim zaradi katerih je območje razglašeno za naravno vrednoto • odprt ogenj je prepovedan
	PO-9	PIP	SK	<ul style="list-style-type: none"> • predvidi se zgostitev obstoječe strukture kmečko stanovanjske pozidave z zapolnjevanjem, zaokroževanjem in prenovo ter z manjšimi širitvami (sanacija razpršene gradnje, ki se vključi v naselje) • ohranja se gručasta zasnova naselja • novogradnje in prenove naj v čim večji meri upoštevajo značilnosti avtohtonega stavbarstva z namenom varovanja in vzpostavljanja kakovostnih ambientov pokrajine in ohranjanja avtohtonih oblik poselitve
Povčeno				
	PV-1	PIP	SK	<ul style="list-style-type: none"> • predvidi se zgostitev obstoječe strukture kmečko stanovanjske pozidave z zapolnjevanjem, zaokroževanjem in prenovo • ohranja se strnjena zasnova zaselka • novogradnje in prenove naj v čim večji meri upoštevajo značilnosti avtohtonega stavbarstva z namenom varovanja in vzpostavljanja kakovostnih ambientov pokrajine in ohranjanja avtohtonih oblik poselitve

				namenom varovanja in vzpostavljanja kakovostnih ambientov pokrajine in ohranjanja avtohtonih oblik poselitve
	PV-2	PIP	SS	<ul style="list-style-type: none"> predvidi se sanacija razpršene gradnje z zgostitvijo obstoječe strukture skladno z namensko rabo prostora in širitev naselja proti zahodu
Požnica				
Radoblje				
	RA-1	PIP	SK	<ul style="list-style-type: none"> ni podrobnejših PIP
	RA-2	PIP	SK	<ul style="list-style-type: none"> ni podrobnejših PIP
Reka				
	RE-1	PIP	SK	<ul style="list-style-type: none"> ni podrobnejših PIP
Rifengozd				
	RF-1	PIP	SS	<ul style="list-style-type: none"> predvidi se zgostitev obstoječe strukture stanovanjske pozidave z zapolnjevanjem, zaokroževanjem in prenovo novogradnje in prenove naj v čim večji meri upoštevajo značilnosti avtohtonega stavbarstva z namenom varovanja in vzpostavljanja kakovostnih ambientov pokrajine in ohranjanja avtohtonih oblik poselitve
	RF-2	OPPNp	SS	<ul style="list-style-type: none"> do izdelave OPPN so na območju dovoljeni posegi skladno s 126. členom odloka predvidi se sanacija razpršene gradnje z zgostitvijo obstoječe strukture skladno z namensko rabo prostora predvidi se novi zaselek enodružinskih stanovanjskih objektov in sanacija obstoječih stanovanjskih objektov objekti prilagojeni konfiguraciji terena ob upoštevanju 15m varstvenega pasu vodotoka Savinja novogradnje in prenove naj v čim večji meri upoštevajo značilnosti avtohtonega stavbarstva z namenom varovanja in vzpostavljanja kakovostnih ambientov pokrajine in ohranjanja avtohtonih oblik poselitve <p>Oमितveni ukrep:</p> <ul style="list-style-type: none"> gradbene odpadke in odvečni izkopni material se v času gradnje začasno deponira na zato urejenem odlagališču izven natura območja odpadne vode iz novozgrajenih objektov se odvajajo v kanalizacijski sistem prepreči se kakršnokoli onesnaženje voda z posegi in dejavnostmi razgaljene površine se zatravi z mešanico avtohtonih trav oziroma ozeleni z avtohtono vegetacijo (drevesa/ grmičevje) travnikov se ne gnoji z mineralnimi gnojili, omeji naj se uporaba pesticidov za ureditev zelenih površin se uporablja le avtohtono rastlinje, vnos tujerodnih vrst je prepovedan, pri zasaditvi naj se upošteva naravni izgled v strugo in avtohtono obrežno rastje naj se ne posega zagotoviti odmik od brežin vodotokov skladno z Zakonom o vodah, objekte priključiti na kanalizacijsko omrežje in v času gradnje preprečiti kakršno koli onesnaževanje vodotokov, v morfologijo brežin in obrežno vegetacijo se ne posega, pri ureditvi območij je potrebno zagotoviti, da ne bo prihajalo do erozije brežin
	RF-3	PIP	SK	<ul style="list-style-type: none"> predvidi se zgostitev obstoječe strukture kmečko stanovanjske pozidave z zapolnjevanjem, zaokroževanjem in prenovo ohranja se gručasta zasnova naselja novogradnje in prenove naj v čim večji meri upoštevajo značilnosti avtohtonega stavbarstva z namenom varovanja in vzpostavljanja kakovostnih ambientov pokrajine in ohranjanja avtohtonih oblik poselitve ter z manjšimi širitvami (sanacija razpršene gradnje, ki se vključi v naselje)
Rimske Toplice				
	RI-1	OPPNp	SS, PC	<ul style="list-style-type: none"> do izdelave OPPN so na območju dovoljeni posegi skladno s 126. členom odloka predvidi se sanacija razpršene gradnje z zgostitvijo obstoječe strukture (sanacija razpršene gradnje, ki se vključi v naselje) za potrebe vzdrževanja cest je možna umestitev objektov <p>Oमितveni ukrep:</p> <ul style="list-style-type: none"> razgaljene površine naj se zatravi z mešanico avtohtonih trav oziroma ozeleni z avtohtono vegetacijo (drevesa/ grmičevje) travnikov se ne gnoji z mineralnimi gnojili, omeji naj se uporaba pesticidov za morebitne zasaditve se uporablja le avtohtono rastlinje na nepozidanih površinah se ohranjajo posamična drevesa (predvsem sadno drevje) in travnate površine
	RI-2	PIP	SK	<ul style="list-style-type: none"> ni podrobnejših PIP
	RI-3	PIP	SS, VC	<ul style="list-style-type: none"> ni podrobnejših PIP
	RI-4	PIP	SK	<ul style="list-style-type: none"> ni podrobnejših PIP
	RI-5	PIP	SK	<ul style="list-style-type: none"> ni podrobnejših PIP
Rimske Toplice – območje urbanističnega načrta				
	RIU-1	PIP	CU, VC, PC	<ul style="list-style-type: none"> ni podrobnejših PIP
	RIU-2	OPPNp	IG, PC, VC, ZD	<ul style="list-style-type: none"> do izdelave OPPN so na območju dovoljeni posegi skladno s 126. členom odloka

				<p>Usmeritve za izdelavo OPPN:</p> <ul style="list-style-type: none"> • dopustni objekti: <ul style="list-style-type: none"> - industrijske stavbe (stavbe za proizvodno obrt in servise) - rezervoarji, silosi in skladišča - stavbe za druge storitvene dejavnosti - druge upravne in pisarniške stavbe - trgovske stavbe (do 2000 m²) - gostilne, restavracije in točilnice (ki služijo temu območju) - garažne stavbe - parkirne površine in garaže za tovorna vozila, ki presegajo 3,5 ton, za avtobuse ter za priklopnike teh motornih vozil - prenosna komunikacijska omrežja - stanovanjske stavbe (v kombinaciji s poslovno dejavnostjo) - gradbeni inženirski objekti: gradnja objektov in naprav za potrebe prometne komunikacijske, energetske in okoljske infrastrukture; otroška in druga javna igrišča ter igrišča za športe na prostem, večnamenska igrišča, trgi, zelenice, parkirišča - enostavni objekti: gradnje in postavitve objektov za lastne potrebe, ograj (nižjih od 1,6 metra), škarp in podpornih zidov, če njihova višina ne presega 1,5 m, pomožnih infrastrukturnih objektov z izjemo baznih postaj, spominskih obeležij in objektov za telekomunikacijsko opremo • dopustne dejavnosti: <ul style="list-style-type: none"> - obrtne, poslovne dejavnosti, delavnice in obrati, ki ne povzročajo večjih vplivov na okolje in na dejavnost bivanja, bivanje na območju namenske rabe CU • usmeritve za oblikovanje: <ul style="list-style-type: none"> - velikost objektov: max. – 20x30m, pravokotne oblike, višina objektov: max: K + P + 2 + M, dopustne ravne strehe, max. naklon streh 45°, prepovedane refleksne kritine, priporočena barva kritine temna ali siva, oblikovanje fasade poljubno, barva fasade bela, siva ali nežno pastelne barve, prepovedana je fasada brez odprtín in uporaba svetlečih in bleščečih fasadnih materialov, oblikovanje odprtín svobodno. • vodna zemljišča (VC) se ureja kot regulacija vodotoka s pripadajočim zelenim pasom
	RIU-3	PIP	CU, PC, VC, ZD, K1	<ul style="list-style-type: none"> • del območja EUP leži znotraj vplivnega območja kulturnega spomenika Rimske Toplice- cerkev sv. Marjete • ohranja se pomen kulturne dediščine v prostoru, vsi posegi v vplivnem območju morajo biti podrejeni ohranjanju vloge dediščine v širšem prostoru • gradnja na arheološkem območju ni sprejemljiva • novogradnje znotraj vplivnega območja na opredeljenih zelenih površinah niso dopustne, možna je le prenova obstoječega stavbnega fonda • za vse posege je potrebno pridobiti kulturnovarstvene pogoje in soglasje pristojne enote Zavoda za varstvo kulturne dediščine • upoštevati tudi pogoj v 110. členu tega odloka
	RIU-4	OPPNp	CU, K2, PC, K1, K2	<ul style="list-style-type: none"> • do izdelave OPPN so na območju dovoljeni posegi skladno s 126. členom odloka • ohranja se pomen kulturne dediščine v prostoru, vsi posegi v vplivnem območju morajo biti podrejeni ohranjanju vloge dediščine v širšem prostor • upoštevati tudi pogoj v 110. členu tega odloka <p>Usmeritve za izdelavo OPPN:</p> <ul style="list-style-type: none"> • dopustni novi objekti: <ul style="list-style-type: none"> - športna igrišča (igrišča za športe na prostem, kot so nogomet, tenis, košarka) - drugi gradbeni inženirski objekti za šport, rekreacijo in prosti čas (otroška in druga javna igrišča, zabavišni parki, javni vrtovi, parki, zelenice in druge urejene zelene površine) - druge gostinske stavbe za kratkotrajno nastanitev (sanitarne stavbe v počitniških kampih) - bencinski servis, parkirišča • dopustne dejavnosti: <ul style="list-style-type: none"> - šport in rekreacija, dejavnost kampa, storitvene dejavnosti, gostinstvo in turizem - usmeritve za oblikovanje: za bencinski servis in stavbo kampa se izvede nasutje, ki bo ščitilo tudi naselje Šmarjeta pred 100-letnimi poplavami. Ostale ureditve se uredijo na obstoječem terenu in so prilagojene poplavnemu režimu območja, tako da se ne zmanjšuje retenzijskih površin. V čim večji meri se ohranja naravna konfiguracija terena in obstoječe zasaditve ob Savinji <p>Omilitveni ukrep:</p> <ul style="list-style-type: none"> • gradbene odpadke in odvečni izkopni material se v času gradnje začasno deponira na zato urejenem odlagališču izven natura območja • odpadne vode iz novozgrajenih objektov se odvajajo v kanalizacijski sistem • prepreči se kakršnokoli onesnaženje voda s posegi in dejavnostmi • travnikov se ne gnoji z mineralnimi gnojili, omeji naj se uporaba pesticidov • za ureditev zelenih površin se uporablja le avtohtona rastlinje, vnos tujerodnih vrst je prepovedan, pri zasaditvi naj se upošteva naravni izgled • v strugo in avtohtono obrežno rastje naj se ne posega • pri ureditvah na obrežjih Savinje se ohranja avtohtona vegetacija, invazivne vrste (predvsem <i>Ambrosia artemisiifolia</i>, <i>Impatiens glandulifera</i>, <i>Solidago canadensis</i> in <i>Fallopia japonica</i>) naj se odstranijo • večje odprte površine se zatravi z mešanico avtohtonih vrst oz. ozeleni z avtohtono vegetacijo • zagotoviti odmik od brežin vodotokov skladno z Zakonom o vodah, objekte priključiti na kanalizacijsko omrežje in v času gradnje preprečiti kakršno koli onesnaževanje vodotokov, v

				<p>morfologijo brežin in obrežno vegetacijo se ne posega, pri ureditvi območij je potrebno zagotoviti, da ne bo prihajalo do erozije brežin</p>
	RIU-5	PIP	PC, VC, ZD, CU, K1	<ul style="list-style-type: none"> upoštevati tudi pogoj v 110. členu tega odloka <p>Omilitveni ukrep:</p> <ul style="list-style-type: none"> zagotoviti odmik od brežin vodotokov skladno z Zakonom o vodah, načrtovane ureditve in umestitve objektov ne smejo posegati v obvodni pas in obvodno drevnino, ohrani se obstoječa morfologija brežin vodotokov hrupne dejavnosti izven zaprtih prostorov se omilijo skladno z zakonodajo, manipulacijske površine je potrebno umestiti na način, da se zmanjša hrupna obremenitev najbolj izpostavljenih stanovanjskih objektov
	RIU-6	PIP	ZK, PC	<ul style="list-style-type: none"> dopušča se širitev pokopališča do regionalne ceste za ureditvijo širšega zelenega pasu proti območju stanovanj
	RIU-7	PIP	SS, CU, PC, K1	<ul style="list-style-type: none"> do izdelave OPPN so na območju dovoljeni posegi skladno s 126. členom odloka Usmeritve za izdelavo OPPN: dopustni novi objekti: <ul style="list-style-type: none"> enostanovanjski objekti – severozahodni del območja večstanovanjski objekti – jugovzhodni del območja garažne stavbe, in parkirne površine gradbeni inženirski objekti: gradnja objektov in naprav za potrebe prometne komunikacijske, energetske in okoljske infrastrukture; otroška in druga javna igrišča ter igrišč za športe na prostem, večnamenska igrišča, trgi, zelenice in parkirišča enostavni objekti: gradnje in postavitve objektov za lastne potrebe, pomožnih infrastrukturnih objektov, vadbenih objektov – le igrišče za šport in rekreacijo na prostem, kolesarska steza, sprehajalna pot, začasni objekti, namenjeni sezonski turistični ponudbi ali prireditvam, objekt za oglaševanje, spominskih obeležij in urbane opreme nezahtevni objekti: gradnje in postavitve objektov za lastne potrebe, ograj (nižje od 1,6 metra), škarp in podpornih zidov, če njihova višina ne presega 1,5 m, pomožnih infrastrukturnih objektov z izjemo baznih postaj, spominskih obeležij in objektov za telekomunikacijsko opremo dopustne dejavnosti: <ul style="list-style-type: none"> bivanje, poslovno storitvene dejavnosti, servisne dejavnosti v povezavi z bivanjem usmeritve za oblikovanje: ureditev osrednje prometne povezave z obojestranskim zelenim pasom in ohranjanje vedute na kozolec za severozahodnem delu območja
	RIU-8	PIP	CU, PC, SS, ZD	<ul style="list-style-type: none"> obstoječa stanovanjska pozidava se prenavlja, dopustne so novogradnje
	RIU-9	PIP	CU, PC, SS, ZD	<ul style="list-style-type: none"> obstoječa stanovanjska pozidava se prenavlja, dopustne so novogradnje omogoči se širitev vrtca obvezna vzpostavitev zelenega pasu na vzhodnem delu enote, proti regionalni cesti upoštevati tudi pogoj v 110. členu tega odloka
	RIU-10	PIP	ZD, VC, K1, K2	<ul style="list-style-type: none"> možna je umestitev parkovnih površin, ob Savinji se ohranja zeleni pas za umestitvijo sprehajalne poti upoštevati tudi pogoj v 110. členu tega odloka <p>Omilitveni ukrep:</p> <ul style="list-style-type: none"> gradbene odpadke in odvečni izkopni material se v času gradnje začasno deponira na zato urejenem odlagališču izven natura območja odpadne vode iz novozgrajenih objektov se odvajajo v kanalizacijski sistem. prepreči se kakršnokoli onesnaženje voda s posegi in dejavnostmi travnikov se ne gnoji z mineralnimi gnojili, omeji naj se uporaba pesticidov za ureditev zelenih površin se uporablja le avtohtona rastlinje, vnos tujerodnih vrst je prepovedan, pri zasaditvi naj se upošteva naravni izgled v strugo in avtohtono obrežno rastje naj se ne posega pri ureditvah na obrežjih Savinje se ohranja avtohtona vegetacija, invazivne vrste (predvsem <i>Ambrosia artemisiifolia</i>, <i>Impatiens glandulifera</i>, <i>Solidago canadensis</i> in <i>Fallopia japonica</i>) naj se odstranijo večje odprte površine se zatravi z mešanico avtohtonih vrst oz. ozeleni z avtohtono vegetacijo zagotoviti odmik od brežin vodotokov skladno z Zakonom o vodah, načrtovane ureditve in umestitve objektov ne smejo posegati v obvodni pas in obvodno drevnino, ohrani se obstoječa morfologija brežin vodotokov
	RIU-11	OPPNp	SB	<ul style="list-style-type: none"> do izdelave OPPN so na območju dovoljeni posegi skladno s 126. členom odloka Usmeritve za izdelavo OPPN: dopustni novi objekti: <ul style="list-style-type: none"> stanovanjski objekti za posebne namene, dom starejših občanov gradbeni inženirski objekti: gradnja objektov in naprav za potrebe prometne komunikacijske, energetske in okoljske infrastrukture, trgi, zelenice, parkirišča enostavni objekti: gradnje in postavitve objektov za lastne potrebe, pomožnih infrastrukturnih objektov, kolesarska steza, sprehajalna pot, začasni objekti, spominskih obeležij in urbane opreme nezahtevni objekti: gradnje in postavitve objektov za lastne potrebe, ograj, nižjih od 1,6 metra, škarp in podpornih zidov, če njihova višina ne presega 1,5 m, pomožnih infrastrukturnih objektov z izjemo baznih postaj, spominskih obeležij in objektov za telekomunikacijsko opremo dopustne dejavnosti: <ul style="list-style-type: none"> bivanje za posebne namene, namestitve starejših občanov usmeritve za oblikovanje: prilagoditev objektov razgibanosti in nagibu terena. Objekt naj bo razdrobljen na več manjših objektov ali primerno strukturiran z zamiki fasade. Obvezna je ohranitev vedute na Lurško cerkev, objekti ne smejo predstavljati nove dominante v prostoru, ki bi konkurirala s cerkvijo

	RIU-12	ZN	CU	<ul style="list-style-type: none"> urejanje skladno z veljavnim IPA, Odlok o zazidalnem načrtu Rimske Toplice S4 (Uradni list SRS, št. 43/90, Uradni list RS št. 25/00, 60/02, 24/06, 99/07)
	RIU-13	PIP	CU, G, K2, PC, SS	<ul style="list-style-type: none"> prenova območja ob upoštevanju usmeritev za jedro naselja in elementov urbanističnega in arhitekturnega oblikovanja dopustne so stanovanjske dejavnosti, bivanje, spremljajoče dejavnosti splošnega družbenega pomena, storitvene dejavnosti in trgovin, ki služijo tem območjem
	RIU-14	ZN	SS, CU, PC	<ul style="list-style-type: none"> urejanje skladno z veljavnim IPA, Odlok o zazidalnem načrtu za stanovanjsko izgradnjo v Rimskih Toplicah (Uradni list SRS, št. 5/71) <p>Omilitveni ukrep:</p> <ul style="list-style-type: none"> razgaljene površine naj se zatravi z mešanico avtohtonih trav oziroma ozeleni z avtohtono vegetacijo (drevesa/ grmičevje) travnikov se ne gnoji z mineralnimi gnojili, omeji naj se uporaba pesticidov za morebitne zasaditve se uporablja le avtohtono rastlinje na nepozidanih površinah se ohranjajo posamična drevesa (predvsem sadno drevje) in travnate površine znotraj meje območja urejanja se po krčitvi gozda vzpostavi gozdni rob tako, da se 3 m pas izkrčenega zemljišča proti gozdu prepusti zaraščanju (tja se ne posega s ciljem vzpostavitve gozdnega roba)
	RIU-15	OPPNp	CU, PC, K1	<ul style="list-style-type: none"> do izdelave OPPN so na območju dovoljeni posegi skladno s 126. členom odloka Usmeritve za izdelavo OPPN: dopustni novi objekti: <ul style="list-style-type: none"> nestanovanjske stavbe: gostinske stavbe, hotelske in podobne gostinske stavbe, druge gostinske stavbe za kratkotrajno nastanitev, stavbe javne uprave, stavbe bank, poš, zavarovalnic, druge upravne in pisarniške stavbe, trgovske stavbe, stavbe za druge storitvene dejavnosti, stavbe za kulturo in razvedrilo, muzeji in knjižnice, stavbe za izobraževanje in znanstvenoraziskovalno delo: razen stavbe za predšolsko vzgojo ter osnovnošolsko izobraževanje, jasli, vrtci, osnovne šole, stavbe za nastanitev policistov, gasilcev) gradbeni inženirski objekti: gradnja objektov in naprav za potrebe prometne komunikacijske, energetske in okoljske infrastrukture; otroška in druga javna igrišča ter igrišča za športe na prostem, večnamenska igrišča, trgi, zelenice, parkirišča enostavni objekti: gradnje in postavitve objektov za lastne potrebe, pomožnih infrastrukturnih objektov, vadbenih objektov – le igrišče za šport in rekreacijo na prostem, kolesarska steza, sprehajalna pot, začasni objekti, namenjeni sezonski turistični ponudbi ali prireditvam, objekt za oglaševanje, spominskih obeležij in urbane opreme. nezahtevni objekti: gradnje in postavitve objektov za lastne potrebe, ograj (nižje od 1,6 metra), škarp in podpornih zidov, če njihova višina ne presega 1,5 m, pomožnih infrastrukturnih objektov z izjemo baznih postaj, spominskih obeležij in objektov za telekomunikacijsko opremo dopustne dejavnosti: centralne dejavnosti usmeritve za oblikovanje: <ul style="list-style-type: none"> oblikovanje osrednje aleje ter večjega trga pred gasilskim domom obvezna je vzpostavitev zelenega pasu na severu enote proti regionalni cesti v protihrupni funkciji. Ob aleji se umestijo večji objekti in manjši proti regionalne cesti z upoštevanjem usmeritev v PIP centralne dejavnosti <p>Omilitveni ukrep:</p> <ul style="list-style-type: none"> gradbene odpadke in odvečni izkopni material se v času gradnje začasno deponira na zato urejenem odlagališču izven natura območja odpadne vode iz novozgrajenih objektov se odvajajo v kanalizacijski sistem prepreči se kakršnokoli onesnaženje voda s posegi in dejavnostmi razgaljene površine se zatravi z mešanico avtohtonih trav oziroma ozeleni z avtohtono vegetacijo (drevesa/ grmičevje) travnikov se ne gnoji z mineralnimi gnojili, omeji naj se uporaba pesticidov za ureditev zelenih površin se uporablja le avtohtono rastlinje, vnos tujerodnih vrst je prepovedan, pri zasaditvi naj se upošteva naravni izgled v strugo in avtohtono obrežno rastje naj se ne posega zagotoviti odmik od brežin vodotokov skladno z Zakonom o vodah, objekte priključiti na kanalizacijsko omrežje in v času gradnje preprečiti kakršno koli onesnaževanje vodotokov, v morfologijo brežin in obrežno vegetacijo se ne posega, pri ureditvi območij je potrebno zagotoviti, da ne bo prihajalo do erozije brežin
	RIU-16	PIP	SS, K2	<ul style="list-style-type: none"> ni podrobnejših PIP
	RIU-17	PIP	PC, CU	<ul style="list-style-type: none"> ni podrobnejših PIP
	RIU-18	OPPNp	BT, CD, PC, ZP	<ul style="list-style-type: none"> do izdelave OPPN so na območju dovoljeni posegi skladno s 126. členom odloka Usmeritve za izdelavo OPPN: nestanovanjske stavbe: gostinske stavbe, hotelske in podobne gostinske stavbe, druge gostinske stavbe za kratkotrajno nastanitev, trgovske stavbe, stavbe za druge storitvene dejavnosti, stavbe splošnega družbenega pomena, postaje, terminali, stavbe za izvajanje elektronskih komunikacij ter z njimi povezane stavbe: stavbe in terminali na železniških in avtobusnih postajah ter z njimi povezane stavbe, garaže, bencinski servis, kolesarnice gradbeni inženirski objekti: gradnja objektov in naprav za potrebe prometne komunikacijske, energetske in okoljske infrastrukture; otroška in druga javna igrišča ter igrišča za športe na prostem, večnamenska igrišča, trgi, zelenice, parkirišča enostavni objekti: gradnje in postavitve objektov za lastne potrebe, pomožnih infrastrukturnih objektov, vadbenih objektov – le igrišče za šport in rekreacijo na prostem,

				<p>kolesarska steza, sprehajalna pot, začasni objekti, namenjeni sezonski turistični ponudbi ali prireditvam, objekt za oglaševanje, spominskih obeležij in urbane opreme</p> <ul style="list-style-type: none"> - nezahtevni objekti: gradnje in postavitve objektov za lastne potrebe, ograj (nižje od 1,6 metra), škarp in podpornih zidov, če njihova višina ne presega 1,5 m, pomožnih infrastrukturnih objektov z izjemo baznih postaj, spominskih obeležij in objektov za telekomunikacijsko opremo - dopustne dejavnosti: turizem, trgovina, storitve - usmeritve za oblikovanje: ureditev prometne povezave, preoblikovanje območja TUŠ trgovine, možnost umestitev novega objekta z upoštevanjem vedute na objekt Rimskih Term, usmeritev v PIP centralne dejavnosti. Ureditev parka na območju ZP
	RIU-19	PIP	P, CU, VC, K1	<ul style="list-style-type: none"> • na območju EUP znotraj vseh opredeljenih namenskih rab se skladno z izbrano varianto predvidi deviacija regionalne ceste R3-680 Rimske Toplice – Jurklošter, predvidi se nov most preko Savinje in izvennivostno prečkanje železniške proge Rimske Toplice-Zidani Most, ter deviacija cest. Za umestitev ceste (znotraj EUP RIU-19, RIU-20 in OP) se izdela OPPN. <p>Omitilveni ukrep:</p> <ul style="list-style-type: none"> • prestavitve regionalne ceste naj se v prostor umesti tako, da se brežine Savinje ter območja, ki so potencialno erozijsko ogrožena, ustrezno stabilizira in utrdi (gradnja podpornih zidov). Izvede naj se ustrezno odvodnjavanje padavinskih voda iz cestišča, pri čemer naj se prepreči površinska odvodnja. Ureditev odvodnjavanja padavinskih voda mora biti načrtovana tako, da bodo le-te speljane izven plazljivega in erozijskega območja • morebitne razgaljene površine na priobalnih zemljiščih, ki nastanejo kot posledica izvedbe prestavitve ceste, je potrebno takoj sanirati in z ustreznimi ukrepi stabilizirati (biotehnični ukrepi) • pri izvedbi prestavitve ceste je potrebno sprejeti vse potrebne ukrepe, da ne bo prihajalo do onesnaženja Savinje. Vsi posegi v bližino struge naj se izvajajo s kopne in ne vodne strani. V strugo Savinje naj se posega le po potrebi, ko ni drugih možnih tehničnih rešitev. Potrebno je preprečiti vsakršno odlaganje odpadkov v strugo. Lokacije začasnega odlaganja odpadkov naj se umesti stran od struge, da se prepreči morebitno onesnaženje • vse površine, ki se nahajajo v višjeležečih kotah od kote Q100 letne povratne dobe je potrebno urediti z gravitacijsko odvodnjo. Le-ta naj bo ločena od odvodnega sistema območja, ki se nahaja pod koto protipoplavnega varovalnega zidu in katerega odvodnjo je potrebno reševati z izvedbo meteorne kanalizacije in črpališča. Obratovanje črpališča se predvideva v trenutku, ko zaradi gladine visoke vode ne bo možno gravitacijsko odvajati padavinskih voda. Morebitne lovilce olj v cestnem telesu naj se redno čisti. Vsi odvodni kanali naj bodo opremljeni s povratno zaporo • pri načrtovanju je potrebno upoštevati omlitvene ukrepe, ki izhajajo iz vodnogospodarskih študij za območje Rimskih Toplic, ki so: <ul style="list-style-type: none"> ○ odstranitev obstoječega mostu ○ nadvišanje obstoječih cest ○ izgradnja nasipov ○ izgradnja visokovodnih zidov ○ izvedba dovozne rampe ○ ureditev odvajanja zalednih voda • v primeru izgradnje novega mostu gorvodno od obstoječega mostu čez Savinjo, je z namenom zmanjšanja poplavne ogroženosti območja obravnave s HHS (Hidrosvet d.o.o., št. proj. 108/17, januar 2017), potrebno obstoječi most preko Savinje odstraniti, saj s svojo konstrukcijo povzroča zajezbe in slabo hidravlično stanje vodotoka • kot končna rešitev tehnične izvedbe mostu naj se upošteva hidravlično najustreznejša varianta • vsi objekti, ki se nahajajo v neposredni bližini novo načrtovanega mostu, morajo biti poplavno varni tako, da se v okviru novega mostu načrtuje takšne protipoplavne ukrepe, ki bodo zmanjšali poplavno ogroženost teh objektov. Svetli profil mostu mora zagotavljati prevajanje nivo poplavnih voda Q100. Vsi elementi mostu morajo biti utrjeni in v prostor umeščeni tako, da bodo odporni na erozijsko delovanje Savinje • novi most preko Savinje naj se načrtuje in izvede tako, da izvedba ne bo imela negativnega vpliva na vodni režim in stanje voda. Pri temeljenju podpor premostitvene konstrukcije je potrebno upoštevati erozijsko delovanje vodotoka in stebre ustrezno utrditi. Pri tem naj se v okolici stebra ohrani naravno strugo (brez dodatnega utrjevanja, v kolikor to ni potrebno) • pri poseganju v brežine pri gradnji mostu preko Savinje je potrebno brežine vodotoka po končanih delih zatraviti in zasaditi z avtohtono grmovno in drevesno vegetacijo. Zavarovanje brežin v območju premostitve mora biti v čim večji možni meri načrtovano z uporabo naravnih materialov, kot so kamen, les in vegetativna zavarovanja. Na delih zavarovanj, ki se vgrajujejo na betonsko podlago, mora biti načrtovana izvedba s poglobljenimi fugami, oziroma tako, da beton ne bo viden • pred začetkom načrtovanja novega mostu s priključnimi cestami, je potrebno preveriti in oceniti število prisotnih vrst in velikost njihove populacije v širši okolici posega • preveriti in določiti je potrebno selitvene poti dvoživk • z rezultatov raziskave mora izhajati jasna ugotovitev in odločitev ali je potrebno v načrte rekonstrukcije in gradnje vključiti trajne varovalne ukrepe za dvoživke (izgradnja usmerjevalnih ograj in ustreznih podhodov) • za sanacijo ogolelih površin med gradnjo se izbere izključno lokalno avtohtone rastlinske vrste • zemljina, ki bo na območje pripeljana za potrebe humuziranja od drugod naj bo pripeljana iz območij, kjer ni vidnih pojavov tujerodnih invazivnih rastlinskih vrst • med gradnjo in še 3 leta po njej je treba zagotoviti izvajanje spremljanja stanja pojavljanja invazivnih tujerodnih rastlinskih vrst. Spremljanje stanja naj se izvaja na vseh površinah v katere se je posegalo, in sicer trikrat letno (maj, julij in september). V primeru pojava invazivnih tujerodnih rastlinskih vrst naj se te, na vrsti primeren način, odstrani • vsa dela, ki bodo vezana na posege v brežine in vodotok naj se izvedejo izven drstitvenega obdobja. Dela se ne smejo izvajati med 15. aprilom in 15. julijem • vsa dela naj se v največji možni meri izvajajo iz kopne in ne iz vodne strani • gradbene odpadke in odvečni izkopni material se v času gradnje začasno deponira na zato urejenem odlagalšču izven Natura 2000 območja

			<ul style="list-style-type: none"> • prepreči se kakršnokoli onesnaženje voda z betonskimi odpadkami, gorivi, olji ali podobnim • za gradnjo nasipov, brežin in ostala nasutja se ne uporablja okoljsko oporečnega odpadnega gradbenega materiala, ki bi lahko degradiral ali poškodoval naravno vrednoto (beton, azbest, asfalt itd.) • razgaljene površine naj se čim hitreje zatravi z mešanico avtohtonih trav oziroma ozeleni z avtohtono vegetacijo (drevesa/ gmičevje: vrba, jelša, hrast, jesen, topol, dren, leska itd.). Zasaditve se izvajajo sproti oz. takoj po končanih gradbenih delih, da se prepreči razvoj invazivnih tujerodnih vrst • pri ureditvah na obrežjih Savinje naj se ohranja avtohtona vegetacija. Obrežno zarast je treba v čim večjem delu ohraniti in z dosajevanjem zagotoviti njeno zveznost. v primeru pojavljanja invazivnih tujerodnih vrst na bregovih Savinje (predvsem <i>Ambrosia artemisiifolia</i>, <i>Impatiens glandulifera</i>, <i>Solidago canadensis</i> in <i>Fallopia japonica</i>) naj se le-te odstrani po navodilih pristojne službe za varstvo narave • vse začasne ureditve med gradnjo (npr. manipulativne površine, začasne poti, odlagališča materiala), se po končanih delih odstranijo, zemljišče se sanira • dodatne utrditve brežin se izvedejo sonaravno z razgibano brežino (posnemanje naravne strukture brežin), z omejeno uporabo kamna in puščanjem vmesnih žepov in dodatno zasaditvijo z drevnino. Na zunanjih, vidnih delih utrditev naj ne bo betona. Klasična regulacija s poravnanimi brežinami (kamen v betonu) • obloga dna struge Savinje s kamnom v betonu (tlak) v območju mostu naj se ne izvaja • vse ureditve, ki posegajo v strugo reke Savinje, morajo biti načrtovane v sodelovanju z Zavodom za ribištvo republike Slovenije in pristojno organizacijo za varstvo narave • nov most in preureditev lokalnih prometnic v bližini železniške postaje je potrebno načrtovati tako, da se bo ohranil prostorski kontekst stavbe v širšem prostoru ter vedute nanjo. Vse načrtovane ureditve morajo zagotavljati, da se ohranja odprt prostor stavbe z vsemi historičnimi elementi, niveleta površin ob stavbi ter oblikovanost pripadajočih historičnih objektov • v kolikor je možno naj bo ograja novega mostu lesena • za površine ob rekonstruirani regionalni cesti in novi lokalni cesti naj se izdela načrt krajinske ureditve, ki naj predvidi zasaditev avtohtone vrste okoliške krajine. V delu rekonstruirane regionalne ceste na desnem bregu Savinje predlagamo zasaditev s posamičnimi drevesi historičnega značaja, kot sta na primer laški topol in divji kostanj • ob objektu Železniška postaja Rimske Toplice naj se ne načrtuje tipске cestne ograje. Na območju med novim križiščem in Železniško postajo naj se ponovno vzpostavi zelene površine s posameznimi avtohtonimi visokodebelnimi sadnimi drevesi (to naj predvidi krajinska ureditev) • kljub temu, da formalno podvoz še ni zavarovan kot tehniška dediščina, ga je potrebno varovati v celoti (gabariti, gradivo, konstrukcijska zasnova, členitev)
RIU-20	OPPNp	BT, K2, PC, ZD, ZS	<ul style="list-style-type: none"> • do izdelave OPPN so na območju dovoljeni posegi skladno s 126. členom odloka • ohranja se pomen kulturne dediščine v prostoru, vsi posegi v vplivnem območju morajo biti podrejeni ohranjanju vloge dediščine v širšem prostor • na območju EUP znotraj vseh opredeljenih namenskih rab se skladno z izbrano varianto predvidi deviacija regionalne ceste R3-680 Rimske Toplice – Jurkloster, predvidi se nov most preko Savinje in izvenivojsko prečkanje železniške proge Rimske Toplice-Zidani Most, ter deviacija cest. Za umestitev ceste (znotraj EUP RIU-19, RIU-20 in OP) se izdela OPPN ali drug ustrezen izvedbeni prostorski akt • upoštevati tudi pogoj v 110. členu tega odloka <p>Usmeritve za izdelavo OPPN:</p> <ul style="list-style-type: none"> - nestanovanjske stavbe: gostinske stavbe, hotelske in podobne gostinske stavbe, druge gostinske stavbe za kratkotrajno nastanitev, stavbe za zdravstvo, postaje, terminali, stavbe za izvajanje elektronskih komunikacij ter z njimi povezane stavbe: stavbe in terminali na železniških in avtobusnih postajah ter z njimi povezane stavbe, kolesarice, bazeni, garažna hiša - gradbeni inženirski objekti: gradnja objektov in naprav za potrebe prometne komunikacijske, energetske in okoljske infrastrukture; bazeni, kopališča, otroška in druga javna igrišča ter igrišč za športe na prostem, večnamenska igrišča, mini golf, trgi, zelenice, parkirišča - enostavni objekti: gradnje in postavitve objektov za lastne potrebe, pomožnih infrastrukturnih objektov, vadbenih objektov – le igrišče za šport in rekreacijo na prostem, kolesarska steza, sprehajalna pot, začasni objekti, namenjeni sezonski turistični ponudbi ali prireditvam, objekt za oglaševanje, spominskih obeležij in urbane opreme - nezahtevni objekti: gradnje in postavitve objektov za lastne potrebe, ograj (nižje od 1,6 metra), škarp in podpornih zidov, če njihova višina ne presega 1,5 m, pomožnih infrastrukturnih objektov z izjemo baznih postaj, spominskih obeležij in objektov za telekomunikacijsko opremo - dopustne dejavnosti: turizem, rekreacija, zdravstvo, storitve - usmeritve za oblikovanje: ureditev prometne infrastrukture, krožišče na regionalni cesti ter umestitev avtobusne postaje. Umestitev novih objektov za potrebe turizma (hotel, bazeni z zagotovitvijo dovolj parkirnih površin (1PM/3 sobe). Velikost objektov max.: K + P + 1 + M. Oblikovanje objekta: objekt ne sme zakrivati panorame na naselje Rimske Toplice. Streha: dvokapnica, naklon min.: 35%. Obnovi se Vila Savinjski dvor z rešitvijo cestnega priključka iz obstoječega parkirišča ob regionalni cesti. - zelene površine se uredijo v skladu s PIP zelene površine <p>Omitilveni ukrep:</p> <ul style="list-style-type: none"> • gradbene odpadke in odvečni izkopni material se v času gradnje začasno deponira na zato urejenem odlagališču izven natura območja • odpadne vode iz novozgrajenih objektov se odvajajo v kanalizacijski sistem • prepreči se kakršnokoli onesnaženje voda s posegi in dejavnostmi • razgaljene površine se zatravi z mešanico avtohtonih trav oziroma ozeleni z avtohtono vegetacijo (drevesa/ gmičevje)

				<ul style="list-style-type: none"> • travnikov se ne gnoji z mineralnimi gnojili, omeji naj se uporaba pesticidov • za ureditev zelenih površin se uporablja le avtohtono rastlinje, vnos tujerodnih vrst je prepovedan, pri zasaditvi naj se upošteva naravni izgled • v strugo in avtohtono obrežno rastje naj se ne posega • zagotoviti odmik od brežin vodotokov skladno z Zakonom o vodah, načrtovane ureditve in umestitve objektov ne smejo posegati v obvodni pas in obvodno drevnino, ohrani se obstoječa morfologija brežin vodotokov • na obrežnem pasu Savinje se s zasaditvijo avtohtonih vrst grmovnic in drevoja ponovno vzpostavi vrstno in višinsko pester pas obvodne vegetacije ter izvaja ukrepe za preprečitev razraščanja oz. širjenja tujerodnih invazivnih rastlinskih vrst • za površine ob rekonstruirani regionalni cesti in novi lokalni cesti naj se izdela načrt krajinske ureditve, ki naj predvidi zasaditev avtohtone vrste okoliške krajine. V delu rekonstruirane regionalne ceste na desnem bregu Savinje predlagamo zasaditev s posamičnimi drevesi historičnega značaja, kot sta na primer laški topol in divji kostanj • za umestitev novega mostu in rekonstrukcijo regionalne ceste veljajo omiljitveni ukrepi kot so navedeni pod RIU- 19
	RIU-21	LN	BT, G, K2, PC, ZP	<ul style="list-style-type: none"> • urejanje skladno z veljavnim IPA, Odlok o lokacijskem načrtu za zdraviliško turistični kompleks Rimske Toplice (Uradni list RS št. 122/06) • z obstoječim gozdom se gospodari skladno z zakonodajo, ki ureja področje gozdarstva oziroma skladno z IPA <p>Omiljitveni ukrep:</p> <ul style="list-style-type: none"> • pred načrtovanjem posegov v zemeljske plasti je potrebna izvedba arheoloških raziskav, za vse posege v zemeljske plasti je potrebno izvajati arheološko dokumentiranje ob gradnji in upoštevati ostala določila odloka
Sedraž				
	SE-1	OPPNp	CU, PC, SK, ZD, ZK	<ul style="list-style-type: none"> • do izdelave OPPN so na območju dovoljeni posegi skladno s 126. členom odloka Usmeritve za izdelavo OPPN: • del naselja se varuje kot naselbinska dediščina, za vse posege v prostor je potrebno pridobiti kulturnovarstvene pogoje in soglasje pristojne enote Zavoda za varstvo kulturne dediščine • ohrani se prepoznavna lega v prostoru oz. krajini (ohranjanje vedut, varovanje robov naselja) • ohranja se značilna gručasta zasnova s strukturo in organizacijo stavb • predvidi se prenova naselja z upoštevanjem obstoječih gabaritov objektov, naklonov strešin, kritine in oblikovanja fasad • poudarek naj bo na krepitvi in sanaciji jedra naselja, kjer je potrebno pridobiti kulturnovarstvene pogoje in soglasje • na območju je možna gradnja, kot zapolnitev obstoječe strukture naselja, z manjšimi širitvami (zaokrožitve zaselka in sanacija razpršene gradnje), novogradnje naj se prilagodijo tradicionalni strukturi • ohranja se gručasta zasnova kmečko stanovanjske pozidave in pozidave okoli osrednjega območja centralnih dejavnosti • novogradnje in prenove naj v čim večji meri upoštevajo značilnosti avtohtonega stavbarstva z namenom varovanja in vzpostavljanja kakovostnih ambientov pokrajine in ohranjanja avtohtonih oblik poselitve • potrebno varovati vizuro na naselje z vzhodne vstopne strani, širitev proti zahodu naselja predvideva gradnjo enodružinskih stanovanjskih hiš <p>Omiljitveni ukrep:</p> <ul style="list-style-type: none"> • umestitev predlaganih površin v naselbinski dediščini ob usklajeni arhitekturi objektov. Za ustrezno upoštevanje varstvenih režimov naselbinske dediščine je pomembno, da so novi objekti oblikovno skladni z obstoječimi stavbami, da ne izstopajo iz stavbnega tkiva in da je višina objektov prilagojena obstoječim vertikalnim gabaritom naselja. Pri tem se ohranja gručasta zasnova naselij • novogradnje in prenove morajo upoštevati značilnosti avtohtonega stavbarstva z namenom varovanja in vzpostavljanja kakovostnih ambientov pokrajine in ohranjanja avtohtonih oblik poselitve
	SE-2	OPPNp	SK, PC	<ul style="list-style-type: none"> • do izdelave OPPN so na območju dovoljeni posegi skladno s 126. členom odloka Usmeritve za izdelavo OPPN: • naselje se varuje kot naselbinska dediščina, za vse posege v prostor je potrebno pridobiti kulturnovarstvene pogoje in soglasje pristojne enote Zavoda za varstvo kulturne dediščine • ohrani se prepoznavna lega v prostoru oz. krajini (ohranjanje vedut, varovanje robov naselja) • ohranja se značilna gručasta zasnova s strukturo in organizacijo stavb, predvidi se zgostitev obstoječe strukture naselja s kmečko stanovanjskimi objekti ter sanacijo obstoječih kmečko stanovanjskih objektov in robov naselja • predvidi se prenova naselja z upoštevanjem obstoječih gabaritov objektov, naklonov strešin, kritine in oblikovanja fasad <p>Omiljitveni ukrep:</p> <ul style="list-style-type: none"> • umestitev predlaganih površin v naselbinski dediščini ob usklajeni arhitekturi objektov. Za ustrezno upoštevanje varstvenih režimov naselbinske dediščine je pomembno, da so novi objekti oblikovno skladni z obstoječimi stavbami, da ne izstopajo iz stavbnega tkiva in da je višina objektov prilagojena obstoječim vertikalnim gabaritom naselja. Pri tem se ohranja gručasta zasnova naselij • novogradnje in prenove morajo upoštevati značilnosti avtohtonega stavbarstva z namenom varovanja in vzpostavljanja kakovostnih ambientov pokrajine in ohranjanja avtohtonih oblik poselitve
Selo nad Laškim				
	SL-1	PIP	SK	<ul style="list-style-type: none"> • ohrani se prepoznavna lega v prostoru oz. krajini (ohranjanje vedut, varovanje robov naselja) • ohranja se značilna gručasta zasnova s strukturo in organizacijo stavb, predvidi se zgostitev obstoječe strukture kmečko stanovanjske pozidave z zapolnjevanjem, zaokroževanjem in prenovo ter z manjšimi širitvami (sanacija razpršene gradnje, ki se vključuje v naselje) • predvidi se prenova naselja z upoštevanjem obstoječih gabaritov objektov, naklonov strešin, kritine

				<p>in oblikovanja fasad</p> <ul style="list-style-type: none"> • novogradnje in prenove naj v čim večji meri upoštevajo značilnosti avtohtonega stavbarstva z namenom varovanja in vzpostavljanja kakovostnih ambientov pokrajine in ohranjanja avtohtonih oblik poselitve <p>Oमितlitveni ukrep:</p> <ul style="list-style-type: none"> • umestitev objektov mora upoštevati maksimalne predpisane višinske gabarite ter tipologijo gradnje, ki je značilna za to območje z namenom varovanja in vzpostavljanja kakovostnih ambientov pokrajine in ohranjanja avtohtonih oblik poselitve • upošteva vertikalne gabarite naselja, tako da nove stavbe ne izstopajo iz silhete naselja. Oblika, naklon in kritina streh ter smeri slemen novih objektov se naj prilagaja splošni podobi naselja. Potrebno je ohranjati kvalitetne poglede na cerkve • umestitev predlaganih površin v naselbinski dediščini ob usklajeni arhitekturi objektov. Za ustrezno upoštevanje varstvenih režimov naselbinske dediščine je pomembno, da so novi objekti oblikovno skladni z obstoječimi stavbami, da ne izstopajo iz stavbnega tkiva in da je višina objektov prilagojena obstoječim vertikalnim gabaritom naselja. Pri tem se ohranja gručasta zasnova naselij • novogradnje in prenove morajo upoštevati značilnosti avtohtonega stavbarstva z namenom varovanja in vzpostavljanja kakovostnih ambientov pokrajine in ohranjanja avtohtonih oblik poselitve
Senožete				
	SO-1	OPPNp	SK	<ul style="list-style-type: none"> • do izdelave OPPN so na območju dovoljeni posegi skladno s 126. členom odloka • predvidi se sanacija razpršene gradnje z zgotovitvijo obstoječe strukture skladno z namensko rabo prostora ter zaokrožitve, širitev zaselka v skupno enoto urejanja prostora
Sevce				
	SV-1	PIP	SK, K1	<ul style="list-style-type: none"> • predvidi se sanacija razpršene gradnje z zgotovitvijo obstoječe strukture skladno z namensko rabo prostora ter širitvijo naselja <p>Oमितlitveni ukrep:</p> <ul style="list-style-type: none"> • gradbene odpadke in odvečni izkopni material se v času gradnje začasno deponira na zato urejenem odlagališču izven natura območja • odpadne vode iz novozgrajenih objektov se odvajajo v kanalizacijski sistem • prepreči se kakršnokoli onesnaženje voda s posegi in dejavnostmi • razgaljene površine se zatravi z mešanico avtohtonih trav oziroma ozeleni z avtohtono vegetacijo (drevesa/ grmičevje) • travnikov se ne gnoji z mineralnimi gnojili, omeji naj se uporaba pesticidov • za ureditev zelenih površin se uporablja le avtohtono rastlinje, vnos tujerodnih vrst je prepovedan, pri zasaditvi naj se upošteva naravni izgled • v strugo in avtohtono obrežno rastje naj se ne posega
	SV-2	UN	IG	<ul style="list-style-type: none"> • urejanje skladno z veljavnim IPA, Odlok o ureditvenem načrtu za industrijski obrat predelave in trženja mesa s transportom – parkirnimi površinami za tovornjake v Sevcah (Uradni list RS št. 18/03) • upoštevati tudi pogoj v 110. členu tega odloka
	SV-4	PIP	SK	<ul style="list-style-type: none"> • predvidi se zgotitev obstoječe strukture kmečko stanovanjske pozidave z zapolnjevanjem, zaokroževanjem in prenavo • novogradnje in prenove naj v čim večji meri upoštevajo značilnosti avtohtonega stavbarstva z namenom varovanja in vzpostavljanja kakovostnih ambientov pokrajine in ohranjanja avtohtonih oblik poselitve <p>Oमितlitveni ukrep:</p> <ul style="list-style-type: none"> • upoštevati pogoje iz vodnega soglasja, ne sme se zmanjšati obstoječa poplavna varnost širšega območja in obstoječih objektov, pred pričetkom gradnje oziroma ureditve območja dvigniti koto terena nad poplavno varno koto • pri umeščanju objektov v prostor se izvzame različne površine, okolica objektov urejena na način, da ne vpliva na spremembe vodnih tokov
	SV-5	OPPNp	IG, K1	<ul style="list-style-type: none"> • do izdelave OPPN so na območju dovoljeni posegi skladno s 126. členom odloka • upoštevati tudi pogoj v 110. členu tega odloka <p>Oमितlitveni ukrep:</p> <ul style="list-style-type: none"> • gradbene odpadke in odvečni izkopni material se v času gradnje začasno deponira na zato urejenem odlagališču izven natura območja • odpadne vode iz novozgrajenih objektov se odvajajo v kanalizacijski sistem. • prepreči se kakršnokoli onesnaženje voda s posegi in dejavnostmi • razgaljene površine se zatravi z mešanico avtohtonih trav oziroma ozeleni z avtohtono vegetacijo (drevesa/ grmičevje) • travnikov se ne gnoji z mineralnimi gnojili, omeji naj se uporaba pesticidov • za ureditev zelenih površin se uporablja le avtohtono rastlinje, vnos tujerodnih vrst je prepovedan, pri zasaditvi naj se upošteva naravni izgled • v strugo in avtohtono obrežno rastje naj se ne posega • zagotoviti odmik od brežin vodotokov skladno z Zakonom o vodah, objekte priključiti na kanalizacijsko omrežje in v času gradnje preprečiti kakršno koli onesnaževanje vodotokov, v morfologijo brežin in obrežno vegetacijo se ne posega, pri ureditvi območij je potrebno zagotoviti, da ne bo prihajalo do erozije brežin
Slivno				
	SI-1	PIP	SK	<ul style="list-style-type: none"> • naselje se varuje kot naselbinska dediščina, za vse posege v prostor je potrebno pridobiti kulturnovarstvene pogoje in soglasje pristojne enote Zavoda za varstvo kulturne dediščine • ohrani se prepoznavna lega v prostoru oz. krajini (ohranjanje vedut, varovanje robov naselja) • ohranja se značilna gručasta zasnova s strukturo in organizacijo stavb, predvidi se zgotitev obstoječe strukture kmečko stanovanjske pozidave z zapolnjevanjem, zaokroževanjem in prenavo ter z manjšimi širitvami (sanacija razpršene gradnje, ki se vključuje v naselje) • predvidi se prenova naselja z upoštevanjem obstoječih gabaritov objektov, naklonov strešin, kritine

				<p>in oblikovanja fasad</p> <ul style="list-style-type: none"> novogradnje in prenove naj v čim večji meri upoštevajo značilnosti avtohtonega stavbarstva z namenom varovanja in vzpostavljanja kakovostnih ambientov pokrajine in ohranjanja avtohtonih oblik poselitve <p>Omilitveni ukrep:</p> <ul style="list-style-type: none"> umestitev objektov mora upoštevati maksimalne predpisane višinske gabarite ter tipologijo gradnje, ki je značilna za to območje z namenom varovanja in vzpostavljanja kakovostnih ambientov pokrajine in ohranjanja avtohtonih oblik poselitve upošteva vertikalne gabarite naselja, tako da nove stavbe ne izstopajo iz silhuite naselja. Oblika, naklon in kritina streh ter smeri slemen novih objektov naj se prilagaja splošni podobi naselja. Potrebno je ohranjanje kvalitetne poglede na cerkve
Spodnja Rečica				
	SR-1	PIP	SK	<ul style="list-style-type: none"> predvidi se zgostitev obstoječe strukture kmečko stanovanjske pozidave z zapolnjevanjem, zaokroževanjem in prenovo ter z manjšimi širitvami (sanacija razpršene gradnje, ki se vključi v naselje) ter širitvami naselja proti jugu ohranja se gručasta zasnova naselja novogradnje in prenove naj v čim večji meri upoštevajo značilnosti avtohtonega stavbarstva z namenom varovanja in vzpostavljanja kakovostnih ambientov pokrajine in ohranjanja avtohtonih oblik poselitve
	SR-2	PIP	SS	<ul style="list-style-type: none"> predvidi se zgostitev obstoječe strukture kmečko stanovanjske pozidave z zapolnjevanjem, zaokroževanjem in prenovo ter manjša širitev naselja proti jugu za potrebe stanovanjske gradnje ohranja se podolžna zasnova naselja novogradnje in prenove naj v čim večji meri upoštevajo značilnosti avtohtonega stavbarstva z namenom varovanja in vzpostavljanja kakovostnih ambientov pokrajine in ohranjanja avtohtonih oblik poselitve
	SR-3	PIP	SS	<ul style="list-style-type: none"> ni podrobnejših PIP
	SR-4	OPPNp	SK	<ul style="list-style-type: none"> do izdelave OPPN so na območju dovoljeni posegi skladno s 126. členom odloka novogradnje in prenove naj v čim večji meri upoštevajo značilnosti avtohtonega stavbarstva z namenom varovanja in vzpostavljanja kakovostnih ambientov pokrajine in ohranjanja avtohtonih oblik poselitve
	SR-5	PIP	SK	<ul style="list-style-type: none"> ni podrobnejših PIP
Stopce				
	ST-1	PIP	SK	<ul style="list-style-type: none"> predvidi se zgostitev obstoječe strukture kmečko stanovanjske pozidave z zapolnjevanjem, zaokroževanjem in prenovo ter z manjšimi širitvami (sanacija razpršene gradnje, ki se vključi v naselje) ohranja se gručasta zasnova naselja novogradnje in prenove naj v čim večji meri upoštevajo značilnosti avtohtonega stavbarstva z namenom varovanja in vzpostavljanja kakovostnih ambientov pokrajine in ohranjanja avtohtonih oblik poselitve
Strensko				
	SN-1	PIP	SK	<ul style="list-style-type: none"> predvidi se zgostitev obstoječe strukture kmečko stanovanjske pozidave z zapolnjevanjem, zaokroževanjem in prenovo ter z manjšimi širitvami (sanacija razpršene gradnje, ki se vključi v naselje) ohranja se obcestna zasnova naselja novogradnje in prenove naj v čim večji meri upoštevajo značilnosti avtohtonega stavbarstva z namenom varovanja in vzpostavljanja kakovostnih ambientov pokrajine in ohranjanja avtohtonih oblik poselitve
	SN-2	LN	O	<ul style="list-style-type: none"> urejanje skladno z veljavnim IPA, Odlok o lokacijskem načrtu za čistilno napravo Laško (Uradni list RS št. 116/02)
	SN-3	OPPNp	O	<ul style="list-style-type: none"> do izdelave OPPN na območju niso dovoljeni posegi predvidi se širitev območja v južnem delu skladno z obstoječo namensko rabo enostavni volumni enotnih barv, materialov z ravnimi strehami oziroma v minimalnem naklonu usklajeno z arhitekturo objektov in celotnim konceptom območja objekti, ki so namenjeni za izvajanje dejavnosti gospodarskih služb s področja oskrbe z vodo, čiščenja odpadnih voda ter ravnanja z odpadki <p>Omilitveni ukrep:</p> <ul style="list-style-type: none"> zagotoviti odmik od brežin vodotokov skladno z Zakonom o vodah, objekte priključiti na kanalizacijsko omrežje in v času gradnje preprečiti kakršno koli onesnaževanje vodotokov, v morfologijo brežin in obrežno vegetacijo se ne posega, pri ureditvi območij je potrebno zagotoviti, da ne bo prihajalo do erozije brežin prepreči se odtekanje padavinske vode z območja zbirnega centra v Savinjo
Strmca				
	SM-1	PIP	SS, K1	<ul style="list-style-type: none"> predvidi se zgostitev obstoječe strukture stanovanjske pozidave z zapolnjevanjem, zaokroževanjem in prenovo ter z manjšimi širitvami (sanacija razpršene gradnje, ki se vključi v naselje) ter manjšimi širitvami naselja novogradnje in prenove naj v čim večji meri upoštevajo značilnosti avtohtonega stavbarstva z namenom varovanja in vzpostavljanja kakovostnih ambientov pokrajine in ohranjanja avtohtonih oblik poselitve
	SM-2	OPPNp	SS, BT	<ul style="list-style-type: none"> do izdelave OPPN so na območju dovoljeni posegi skladno s 126. členom odloka oblikovanje objektov mora ohranjanje oz. nadgrajevati oblikovno identiteto območja. upoštevati tudi pogoj v 110. členu tega odloka <p>Omilitveni ukrep:</p> <ul style="list-style-type: none"> upoštevati pogoje iz vodnega soglasja, ne sme se zmanjšati obstoječa poplavna varnost širšega

				<p>območja in obstoječih objektov, pred pričetkom gradnje oziroma ureditve območja dvigniti koto terena nad poplavno varno koto</p> <ul style="list-style-type: none"> • pri umeščanju objektov v prostor se izvzame različne površine, okolica objektov urejena na način da ne vpliva na spremembe vodnih tokov • gradbene odpadke in odvečni izkopni material se v času gradnje začasno deponira na zato urejenem odlagališču izven natura območja • odpadne vode iz novozgrajenih objektov se odvajajo v kanalizacijski sistem • prepreči se kakršnokoli onesnaženje voda s posegi in dejavnostmi • razgaljene površine se zatravi z mešanico avtohtonih trav oziroma ozeleni z avtohtono vegetacijo (drevesa/ grmičevje) • travnikov se ne gnoji z mineralnimi gnojili, omeji naj se uporaba pesticidov • za ureditev zelenih površin se uporablja le avtohtono rastlinje, vnos tujerodnih vrst je prepovedan, pri zasaditvi naj se upošteva naravni izgled • v strugo in avtohtono obrežno rastje naj se ne posega
	SM-3	PIP	SK	<ul style="list-style-type: none"> • do izdelave OPPN so na območju dovoljeni posegi skladno s 126. členom odloka • predvidi se zgostitev obstoječe strukture zaselka
	SM-4	PIP	SK	<ul style="list-style-type: none"> • ni podrobnejših PIP
	SM-5	PIP	SK	<ul style="list-style-type: none"> • ni podrobnejših PIP
	SM-6	PIP	SK	<ul style="list-style-type: none"> • ni podrobnejših PIP
Suhadol				
	SU-1	PIP	SK, P	<ul style="list-style-type: none"> • predvidi se zgostitev obstoječe strukture kmečko stanovanjske pozidave z zapolnjevanjem, zaokroževanjem in prenovo • ohranja se obcestna in strnjena zasnova zaselka • novogradnje in prenove naj v čim večji meri upoštevajo značilnosti avtohtonega stavbarstva z namenom varovanja in vzpostavljanja kakovostnih ambientov pokrajine in ohranjanja avtohtonih oblik poselitve
Šentrupert				
	ŠE-1	OPPNp	CD, IG, PC, SS, ZK	<ul style="list-style-type: none"> • do izdelave OPPN so na območju dovoljeni posegi skladno s 126. členom odloka, na območju namenske rabe IG se dopusti gradnja objekta in ureditve za potrebe dejavnosti brez izdelave OPPN. • del območja EUP leži znotraj vplivnega območja kulturnega spomenika Šentrupert- cerkev sv. Ruperta - za vse posege v prostor je potrebno pridobiti kulturnovarstvene pogoje in soglasje pristojne enote Zavoda za varstvo kulturne dediščine • ohranja se pomen kulturne dediščine v prostoru, vsi posegi v vplivnem območju morajo biti podrejeni ohranjanju vloge dediščine v širšem prostoru, pri novogradnjah se upoštevajo višinski gabariti varovanih objektov • ohrani se prepoznavna lega v prostoru oz. krajini (ohranjanje vedut, varovanje robov naselja) • ohranja se značilna gručasta zasnova s strukturo in organizacijo stavb, predvidi se zgostitev obstoječe strukture naselja z enodružinskimi stanovanjskimi objekti ter sanacijo obstoječih stanovanjskih objektov • predvidi se prenova naselja z upoštevanjem obstoječih gabaritov objektov, naklonov strešin, kritine in oblikovanja fasad • severni del naselja se nameni objektom za obrtne, skladiščne, trgovske, poslovne in proizvodne dejavnosti, ki je vizualno in z zelenim tamponom ločen od preostalega naselja • strnjeni vzorec naselja, vzpostavitev gruče, prilagojene konfiguraciji terena • novogradnje in prenove naj v čim večji meri upoštevajo značilnosti avtohtonega stavbarstva z namenom varovanja in vzpostavljanja kakovostnih ambientov pokrajine in ohranjanja avtohtonih oblik poselitve <p>Omilitveni ukrep:</p> <ul style="list-style-type: none"> • umestitev objektov mora upoštevati maksimalne predpisane višinske gabarite ter tipologijo gradnje, ki je značilna za to območje z namenom varovanja in vzpostavljanja kakovostnih ambientov pokrajine in ohranjanja avtohtonih oblik poselitve • upošteva vertikalne gabarite naselja, tako da nove stavbe ne izstopajo iz silhete naselja. Oblika, naklon in kritina streh ter smeri slemen novih objektov se naj prilagaja splošni podobi naselja. Potrebno je ohranjati kvalitetne poglede na cerkve
	ŠE-2	PIP	SK	<ul style="list-style-type: none"> • predvidi se zgostitev obstoječe strukture kmečko stanovanjske pozidave z zapolnjevanjem, zaokroževanjem in prenovo ter z manjšimi širitvami (sanacija razpršene gradnje, ki se vključi v naselje) • ohranja se gručasta zasnova zaselka • novogradnje in prenove naj v čim večji meri upoštevajo značilnosti avtohtonega stavbarstva z namenom varovanja in vzpostavljanja kakovostnih ambientov pokrajine in ohranjanja avtohtonih oblik poselitve
	ŠE-3	PIP	SK	<ul style="list-style-type: none"> • predvidi se zgostitev obstoječe strukture kmečko stanovanjske pozidave z zapolnjevanjem, zaokroževanjem in prenovo ter z manjšimi širitvami (sanacija razpršene gradnje, ki se vključi v naselje) • novogradnje in prenove naj v čim večji meri upoštevajo značilnosti avtohtonega stavbarstva z namenom varovanja in vzpostavljanja kakovostnih ambientov pokrajine in ohranjanja avtohtonih oblik poselitve
	ŠE-4	PIP	SK	<ul style="list-style-type: none"> • predvidi se zgostitev obstoječe strukture kmečko stanovanjske pozidave z zapolnjevanjem, zaokroževanjem in prenovo ter z manjšimi širitvami (sanacija razpršene gradnje, ki se vključi v naselje) • novogradnje in prenove naj v čim večji meri upoštevajo značilnosti avtohtonega stavbarstva z namenom varovanja in vzpostavljanja kakovostnih ambientov pokrajine in ohranjanja avtohtonih oblik poselitve

	ŠE-5	PIP	SK	<ul style="list-style-type: none"> • predvidi se zgostitev obstoječe strukture kmečko stanovanjske pozidave z zapolnjevanjem, zaokroževanjem in prenovo ter z manjšimi širitvami (sanacija razpršene gradnje, ki se vključi v naselje) • novogradnje in prenove naj v čim večji meri upoštevajo značilnosti avtohtonega stavbarstva z namenom varovanja in vzpostavljanja kakovostnih ambientov pokrajine in ohranjanja avtohtonih oblik poselitve
	ŠE-6	PIP	SK	<ul style="list-style-type: none"> • predvidi se zgostitev obstoječe strukture kmečko stanovanjske pozidave z zapolnjevanjem, zaokroževanjem in prenovo ter z manjšimi širitvami (sanacija razpršene gradnje, ki se vključi v naselje) • novogradnje in prenove naj v čim večji meri upoštevajo značilnosti avtohtonega stavbarstva z namenom varovanja in vzpostavljanja kakovostnih ambientov pokrajine in ohranjanja avtohtonih oblik poselitve
	ŠE-7	PIP	SK	<ul style="list-style-type: none"> • predvidi se zgostitev obstoječe strukture kmečko stanovanjske pozidave z zapolnjevanjem, zaokroževanjem in prenovo ter z manjšimi širitvami (sanacija razpršene gradnje, ki se vključi v naselje) • novogradnje in prenove naj v čim večji meri upoštevajo značilnosti avtohtonega stavbarstva z namenom varovanja in vzpostavljanja kakovostnih ambientov pokrajine in ohranjanja avtohtonih oblik poselitve
Širje				
	ŠI-1	PIP	SS	<ul style="list-style-type: none"> • območje EUP leži znotraj vplivnega območja kulturnega spomenika Širje- cerkev Brezmadežnega spočetja Device Marije • ohranja se pomen kulturne dediščine v prostoru, vsi posegi v vplivnem območju morajo biti podrejeni ohranjanju vloge dediščine v širšem prostoru • novogradnje znotraj vplivnega območja na opredeljenih zelenih površinah niso dopustne, možna je le prenova obstoječega stavbnega fonda • za vse posege je potrebno pridobiti kulturnovarstvene pogoje in soglasje pristojne enote Zavoda za varstvo kulturne dediščine • predvidi se zgostitev obstoječe strukture kmečko stanovanjske pozidave z zapolnjevanjem, zaokroževanjem in prenovo ter z manjšo širitvijo proti jugu • novogradnje in prenove naj v čim večji meri upoštevajo značilnosti avtohtonega stavbarstva z namenom varovanja in vzpostavljanja kakovostnih ambientov pokrajine in ohranjanja avtohtonih oblik poselitve
	ŠI-2	PIP	ZK	<ul style="list-style-type: none"> • območje EUP leži znotraj vplivnega območja kulturnega spomenika Širje- cerkev Brezmadežnega spočetja Device Marije • ohranja se pomen kulturne dediščine v prostoru, vsi posegi v vplivnem območju morajo biti podrejeni ohranjanju vloge dediščine v širšem prostoru • novogradnje znotraj vplivnega območja na opredeljenih zelenih površinah niso dopustne, možna je le prenova obstoječega stavbnega fonda • za vse posege je potrebno pridobiti kulturnovarstvene pogoje in soglasje pristojne enote Zavoda za varstvo kulturne dediščine
Škofce				
	ŠK-1	PIP	SK	<ul style="list-style-type: none"> • predvidi se zgostitev obstoječe strukture kmečko stanovanjske pozidave z zapolnjevanjem, zaokroževanjem in prenovo ter z manjšimi širitvami (sanacija razpršene gradnje, ki se vključi v naselje) • ohranja se gručasta zasnova zaselka • novogradnje in prenove naj v čim večji meri upoštevajo značilnosti avtohtonega stavbarstva z namenom varovanja in vzpostavljanja kakovostnih ambientov pokrajine in ohranjanja avtohtonih oblik poselitve
Šmihel				
	ŠM-1	PIP	CD, SK	<ul style="list-style-type: none"> • območje EUP leži znotraj vplivnega območja kulturnega spomenika Šmihel nad Laškim- cerkev sv. Mihaela • ohranja se pomen kulturne dediščine v prostoru, vsi posegi v vplivnem območju morajo biti podrejeni ohranjanju vloge dediščine v širšem prostoru • novogradnje znotraj vplivnega območja na opredeljenih zelenih površinah niso dopustne, možna je le prenova obstoječega stavbnega fonda • za vse posege je potrebno pridobiti kulturnovarstvene pogoje in soglasje pristojne enote Zavoda za varstvo kulturne dediščine • predvidi se zgostitev obstoječe strukture kmečko stanovanjske pozidave z zapolnjevanjem, zaokroževanjem in prenovo • ohranja se gručasta zasnova zaselka okoli cerkve • novogradnje in prenove naj v čim večji meri upoštevajo značilnosti avtohtonega stavbarstva z namenom varovanja in vzpostavljanja kakovostnih ambientov pokrajine in ohranjanja avtohtonih oblik poselitve
Šmohor				
	ŠO-1	OPPNp	BT, G, K2, K1	<ul style="list-style-type: none"> • do izdelave OPPN so na območju dovoljeni posegi skladno s 126. členom odloka • pri izdelavi OPPN se upošteva izdelano Strokovno podlago za planinski dom na Šmohorju, izdelal RC Planiranje d.o.o., št. proj. 430-14/06, marec 2007 • načrtuje se turistično rekreacijsko območje planinskega doma na Šmohorju. Predvidi se razširitev planinskega doma in gradnja apartmajskih hiš, izgradnja in ureditev območja za šport in rekreacijo na prostem • oblikovanje objektov v skladu z namensko rabo – površine za turizem – prenova obstoječih objektov, novogradnja • znotraj območja za rekreacijo in šport se predvidi izgradnja športnih igrišč, teras, pešpoti, ograj ter pripadajoče urbane opreme • predvidi se izgradnja pripadajoče prometne infrastrukture - parkirišča

				<ul style="list-style-type: none"> • z obstoječim gozdom se gospodari skladno z zakonodajo, ki ureja področje gozdarstva oziroma skladno z IPA <p>Omitveni ukrep:</p> <ul style="list-style-type: none"> • v območju, ki je enako tlorisu obsega krošnje dreves se ne izvajajo izkopi in gradbena dela, v to območje se ne posega z gradbeno mehanizacijo ter ne deponira materiala • na rastišče se ne postavlja objektov ali naprav. V primeru, da drugih prostorskih možnosti ni, se manjše objekte, kot so odri, kioski, spominska obeležja, vodnjaki, svetilke, klopi in podobno, postavlja v primerni oddaljenosti na način, da se ekološke razmere na rastišču ne spremenijo ter da je njena vidna podoba čim manj spremenjena • vej, debel, drevesne skorje in korenin se ne lomi, seka, obsekava ali drugače poškoduje, razen če gre za sanacijske ukrepe na drevesu • na deblo, korenine in veje dreves se ne obeša, pritrjuje ali postavlja tujih teles, kot so plakati, obvestila, svetilke, nosilci žičnih vodov, table, omarice, antene in podobno
	ŠO-2	OPPNp	BT, G, K2, K1	<ul style="list-style-type: none"> • do izdelave OPPN so na območju dovoljeni posegi skladno s 126. členom odloka • pri izdelavi OPPN se upošteva izdelano Strokovno podlago za turistično-rekreacijski kompleks Šmohor, izdelal IUP d.o.o, št. proj. 020/05, januar-marec 2005 • z obstoječim gozdom se gospodari skladno z zakonodajo, ki ureja področje gozdarstva oziroma skladno z IPA <p>Omitveni ukrep:</p> <ul style="list-style-type: none"> • gradbene odpadke in odvečni izkopni material se v času gradnje začasno deponira na zato urejenem odlagališču izven natura območja • odpadne vode iz novozgrajenih objektov naj se očisti na mali čistilni napravi • prepreči se kakršnokoli onesnaženje voda s posegi in dejavnostmi • razgaljene površine naj se zatravi z mešanico avtohtonih trav oziroma ozeleni z avtohtono vegetacijo (drevesa/ grmičevje) • travnikov se ne gnoji z mineralnimi gnojili, omeji naj se uporaba pesticidov • za ureditev zelenih površin se uporablja le avtohtono rastlinje, vnos tujerodnih vrst je prepovedan, pri zasaditvi se upošteva naravni izgled • v gozdni rob naj se ne posega
	ŠO-3	OPPNp	SP	<ul style="list-style-type: none"> • do izdelave OPPN na območju niso dovoljeni posegi • predvidi se zgostitev obstoječe strukture počitniških hiš z zapolnjevanjem, zaokroževanjem in prenovo • novogradnje in preнове naj v čim večji meri upoštevajo značilnosti avtohtonega stavbarstva z namenom varovanja in vzpostavljanja kakovostnih ambientov pokrajine in ohranjanja avtohtonih oblik poselitve
	ŠO-4	PIP	SK, CU	<ul style="list-style-type: none"> • območje EUP leži znotraj vplivnega območja kulturnega spomenika Šmohor- cerkev sv. Mohorja • ohranja se pomen kulturne dediščine v prostoru, vsi posegi v vplivnem območju morajo biti podrejeni ohranjanju vloge dediščine v širšem prostoru • za vse posege je potrebno pridobiti kulturnovarstvene pogoje in soglasje pristojne enote Zavoda za varstvo kulturne dediščine • ohranja se gručasta zasnova okoli cerkve
	ŠO-5	OPPNp	SK	<ul style="list-style-type: none"> • do izdelave OPPN so na območju dovoljeni posegi skladno s 126. členom odloka • predvidi se sanacija razpršene gradnje z zgostitvijo obstoječe strukture
Tevče				
	TE-1	OPPNp	PC, SK, VC	<ul style="list-style-type: none"> • do izdelave OPPN so na območju dovoljeni posegi skladno s 126. členom odloka • ohranja se občestna pozidava, ki sledi poteku potoka • možne so manjše širitve, ažuriranje ter zapolnitve znotraj naselja <p>Omitveni ukrep:</p> <ul style="list-style-type: none"> • upoštevati pogoje iz vodnega soglasja, ne sme se zmanjšati obstoječa poplavna varnost širšega območja in obstoječih objektov, pred pričetkom gradnje oziroma ureditve območja dvigniti koto terena nad poplavno varno koto • pri umeščanju objektov v prostor se izvzame različne površine, okolica objektov urejena na način da ne vpliva na spremembe vodnih tokov • zagotoviti odmik od brežin vodotokov skladno z Zakonom o vodah, objekte priključiti na kanalizacijsko omrežje in v času gradnje preprečiti kakršno koli onesnaževanje vodotokov, v morfologijo brežin in obrežno vegetacijo se ne posega, pri ureditvi območij je potrebno zagotoviti, da ne bo prihajalo do erozije brežin
	TE-2	PIP	SK	<ul style="list-style-type: none"> • predvidi se zgostitev obstoječe strukture kmečko stanovanjske pozidave z zapolnjevanjem, zaokroževanjem in prenovo • ohranja se gručasta zasnova naselja • novogradnje in preнове naj v čim večji meri upoštevajo značilnosti avtohtonega stavbarstva z namenom varovanja in vzpostavljanja kakovostnih ambientov pokrajine in ohranjanja avtohtonih oblik poselitve
	TE-3	PIP	SK	<ul style="list-style-type: none"> • do izdelave OPPN so na območju dovoljeni posegi skladno s 126. členom odloka • predvidi se zgostitev obstoječe strukture kmečko stanovanjske pozidave z zapolnjevanjem, zaokroževanjem in prenovo • ohranja se strnjena zasnova naselja • novogradnje in preнове naj v čim večji meri upoštevajo značilnosti avtohtonega stavbarstva z namenom varovanja in vzpostavljanja kakovostnih ambientov pokrajine in ohranjanja avtohtonih oblik poselitve
	TE-4	OPPNp	SK, PC	<ul style="list-style-type: none"> • do izdelave OPPN so na območju dovoljeni posegi skladno s 126. členom odloka • predvidi se zgostitev obstoječe strukture kmečko stanovanjske pozidave z zapolnjevanjem, zaokroževanjem in prenovo • novogradnje in preнове naj v čim večji meri upoštevajo značilnosti avtohtonega stavbarstva z namenom varovanja in vzpostavljanja kakovostnih ambientov pokrajine in ohranjanja avtohtonih oblik poselitve

	TE-5	PIP	SK	<ul style="list-style-type: none"> novogradnje in prenove naj v čim večji meri upoštevajo značilnosti avtohtonega stavbarstva z namenom varovanja in vzpostavljanja kakovostnih ambientov pokrajine in ohranjanja avtohtonih oblik poselitve
Tovsto				
	TO-1	PIP	SK	<ul style="list-style-type: none"> predvidi se zgostitev obstoječe strukture kmečko stanovanjske pozidave z zapolnjevanjem, zaokroževanjem in prenovo novogradnje in prenove naj v čim večji meri upoštevajo značilnosti avtohtonega stavbarstva z namenom varovanja in vzpostavljanja kakovostnih ambientov pokrajine in ohranjanja avtohtonih oblik poselitve
	TO-2	PIP	SK	<ul style="list-style-type: none"> do izdelave OPPN so na območju dovoljeni posegi skladno s 126. členom odloka predvidi se zgostitev obstoječe strukture kmečko stanovanjske pozidave z zapolnjevanjem, zaokroževanjem in prenovo novogradnje in prenove naj v čim večji meri upoštevajo značilnosti avtohtonega stavbarstva z namenom varovanja in vzpostavljanja kakovostnih ambientov pokrajine in ohranjanja avtohtonih oblik poselitve
Trnov Hrib				
	TH-1	UN	K2, G, A	<ul style="list-style-type: none"> urejanje skladno z veljavnim IPA, Odlok o ureditvenem načrtu za območje sanacije rudnika Laško – kmetijskih in gozdnih zemljišč (Uradni list RS št. 1/93) za območje Rudnika rjavega premoga Laško je izdana odločba Ministrstva za gospodarske dejavnosti št. 313-12/97E-JV z dne 14.01.1998 za trajno prenehanje izkoriščanja rudnika, raziskovalni in pridobivalni prostor rudnika Laško se izbriše iz evidence katastra raziskovalnih in pridobivalnih prostorov. Obravnavano območje – poškodovane nadzemne površine so pretežno že sanirane in se bodo urejevale na podlagi veljavnega ureditvenega načrta za sanacijo tega območja
Trnovo				
	TR-1	PIP	SK	<ul style="list-style-type: none"> prostostoječa gradnja manjše gostote, s parcelacijo, po možnosti terasasto, ki je prilagojena konfiguraciji terena, oblikovanje objektov v razmerjih tradicionalne arhitekture, zbirna cesta v sredini območja v smeri sever – jug
	TR-2	PIP	SK	<ul style="list-style-type: none"> ni podrobnejših PIP
	TR-3	PIP	SS	<ul style="list-style-type: none"> predvidi se zgostitev obstoječe strukture kmečko stanovanjske pozidave z zapolnjevanjem, zaokroževanjem in prenovo novogradnje in prenove naj v čim večji meri upoštevajo značilnosti avtohtonega stavbarstva z namenom varovanja in vzpostavljanja kakovostnih ambientov pokrajine in ohranjanja avtohtonih oblik poselitve
	TR-4	PIP	SK	<ul style="list-style-type: none"> predvidi se zgostitev obstoječe strukture kmečko stanovanjske pozidave z zapolnjevanjem, zaokroževanjem in prenovo novogradnje in prenove naj v čim večji meri upoštevajo značilnosti avtohtonega stavbarstva z namenom varovanja in vzpostavljanja kakovostnih ambientov pokrajine in ohranjanja avtohtonih oblik poselitve gradnja objektov za bivanje in opravljanje dejavnosti znotraj varovalnega pasu 2x110 kV daljnovega ni dopustna
Trobn Dol				
	TD-1	PIP	SK	<ul style="list-style-type: none"> predvidi se zgostitev obstoječe strukture kmečko stanovanjske pozidave z zapolnjevanjem, zaokroževanjem in prenovo ter z manjšimi širitvami (sanacija razpršene gradnje, ki se vključi v naselje) novogradnje in prenove naj v čim večji meri upoštevajo značilnosti avtohtonega stavbarstva z namenom varovanja in vzpostavljanja kakovostnih ambientov pokrajine in ohranjanja avtohtonih oblik poselitve <p>Oमितveni ukrep:</p> <ul style="list-style-type: none"> varstvo območij naselbinske dediščine mora biti integrirano v varstvo kulturne krajine, pri čemer se naj ohranjajo prostorska razmerja in preprečuje opuščanje rabe ter neustrezne posege v prostor. Prepreči se nenadzorovano širjenje poselitve v odprti prostor
	TD-2	OPPNp	SK, ZS	<ul style="list-style-type: none"> do izdelave OPPN so na območju dovoljeni posegi skladno s 126. členom odloka oblikovanje objektov v skladu z namensko rabo; območje zelenih površin se nameni rekreacijskim, razvedrilnim in športnim dejavnostim z obstoječim gozdom se gospodari skladno z zakonodajo, ki ureja področje gozdarstva oziroma skladno z IPA
	TD-3	PIP	SK	<ul style="list-style-type: none"> ni podrobnejših PIP
	TD-4	OPPNp	SS	<ul style="list-style-type: none"> do izdelave OPPN so na območju dovoljeni posegi skladno s 126. členom odloka predvidi se zgostitev obstoječe strukture kmečko stanovanjske pozidave z zapolnjevanjem, zaokroževanjem in prenovo ter z manjšimi širitvami (sanacija razpršene gradnje, ki se vključi v naselje) novogradnje in prenove naj v čim večji meri upoštevajo značilnosti avtohtonega stavbarstva z namenom varovanja in vzpostavljanja kakovostnih ambientov pokrajine in ohranjanja avtohtonih oblik poselitve
Trojno				
	TJ-1	PIP	SK, K1	<ul style="list-style-type: none"> predvidi se zgostitev obstoječe strukture kmečko stanovanjske pozidave z zapolnjevanjem, zaokroževanjem in prenovo ter z manjšimi širitvami (sanacija razpršene gradnje, ki se vključi v naselje) ohranja se gručasta zasnova naselja novogradnje in prenove naj v čim večji meri upoštevajo značilnosti avtohtonega stavbarstva z namenom varovanja in vzpostavljanja kakovostnih ambientov pokrajine in ohranjanja avtohtonih oblik poselitve
Udmat				

	UD-1	PIP	SS	<ul style="list-style-type: none"> • predvidi se zgostitev obstoječe strukture stanovanjske pozidave z zapolnjevanjem, zaokroževanjem in prenovno ter z manjšimi širitvami (sanacija razpršene gradnje, ki se vključi v naselje) in širitvami naselja proti jugu in severu • ohranja se gručasta zasnova naselja • novogradnje in prenove naj v čim večji meri upoštevajo značilnosti avtohtonega stavbarstva z namenom varovanja in vzpostavljanja kakovostnih ambientov pokrajine in ohranjanja avtohtonih oblik poselitve <p>Oमितilveni ukrep:</p> <ul style="list-style-type: none"> • gradbene odpadke in odvečni izkopni material se v času gradnje začasno deponira na zato urejenem odlagališču izven natura območja • odpadne vode iz novozgrajenih objektov se odvajajo v kanalizacijski sistem. • prepreči se kakršnokoli onesnaženje voda s posegi in dejavnostmi • razgaljene površine se zatravi z mešanico avtohtonih trav oziroma ozeleni z avtohtono vegetacijo (drevesa/ grmičevje) • travnikov se ne gnoji z mineralnimi gnojili, omeji naj se uporaba pesticidov • za ureditev zelenih površin se uporablja le avtohtono rastlinje, vnos tujerodnih vrst je prepovedan, pri zasaditvi naj se upošteva naravni izgled • v strugo in avtohtono obrežno rastje naj se ne posega • zagotoviti odmik od brežin vodotokov skladno z Zakonom o vodah, objekte priključiti na kanalizacijsko omrežje in v času gradnje preprečiti kakršno koli onesnaževanje vodotokov, v morfologijo brežin in obrežno vegetacijo se ne posega, pri ureditvi območij je potrebno zagotoviti, da ne bo prihajalo do erozije brežin
Velike Gorenice				
	VE-1	PIP	SK	<ul style="list-style-type: none"> • predvidi se zgostitev obstoječe strukture kmečko stanovanjske pozidave z zapolnjevanjem, zaokroževanjem in prenovno • ohranja se gručasta zasnova naselja • novogradnje in prenove naj v čim večji meri upoštevajo značilnosti avtohtonega stavbarstva z namenom varovanja in vzpostavljanja kakovostnih ambientov pokrajine in ohranjanja avtohtonih oblik poselitve <p>Oमितilveni ukrep:</p> <ul style="list-style-type: none"> • umestitev predlaganih površin v naselbinski dediščini ob usklajeni arhitekturi objektov. Za ustrezno upoštevanje varstvenih režimov naselbinske dediščine je pomembno, da so novi objekti oblikovno skladni z obstoječimi stavbami, da ne izstopajo iz stavbnega tkiva in da je višina objektov prilagojena obstoječim vertikalnim gabaritom naselja. Pri tem se ohranja gručasta zasnova naselij • novogradnje in prenove morajo upoštevati značilnosti avtohtonega stavbarstva z namenom varovanja in vzpostavljanja kakovostnih ambientov pokrajine in ohranjanja avtohtonih oblik poselitve
Vel. Grahovše				
	VG-1	PIP	SK	<ul style="list-style-type: none"> • naselje se varuje kot naselbinska dediščina, za vse posege v prostor je potrebno pridobiti kulturnovarstvene pogoje in soglasje pristojne enote Zavoda za varstvo kulturne dediščine • ohrani se prepoznavna lega v prostoru oz. krajini (ohranjanje vedut, varovanje robov naselja) • ohranja se značilna gručasta zasnova s strukturo in organizacijo stavb, predvidi se zgostitev obstoječe strukture kmečko stanovanjske pozidave z zapolnjevanjem, zaokroževanjem in prenovno • predvidi se prenova naselja z upoštevanjem obstoječih gabaritov objektov, naklonov strešin, kritine in oblikovanja fasad • novogradnje in prenove naj v čim večji meri upoštevajo značilnosti avtohtonega stavbarstva z namenom varovanja in vzpostavljanja kakovostnih ambientov pokrajine in ohranjanja avtohtonih oblik poselitve
	VG-2	PIP	SK	<ul style="list-style-type: none"> • del naselja se varuje kot naselbinska dediščina, za vse posege v prostor je potrebno pridobiti kulturnovarstvene pogoje in soglasje pristojne enote Zavoda za varstvo kulturne dediščine • ohrani se prepoznavna lega v prostoru oz. krajini (ohranjanje vedut, varovanje robov naselja) • ohranja se značilna gručasta zasnova s strukturo in organizacijo stavb, predvidi se zgostitev obstoječe strukture kmečko stanovanjske pozidave z zapolnjevanjem, zaokroževanjem in prenovno • predvidi se prenova naselja z upoštevanjem obstoječih gabaritov objektov, naklonov strešin, kritine in oblikovanja fasad • novogradnje in prenove naj v čim večji meri upoštevajo značilnosti avtohtonega stavbarstva z namenom varovanja in vzpostavljanja kakovostnih ambientov pokrajine in ohranjanja avtohtonih oblik poselitve <p>Oमितilveni ukrep:</p> <ul style="list-style-type: none"> • umestitev predlaganih površin je možna, vendar ob usklajeni arhitekturi objektov. Za ustrezno upoštevanje varstvenih režimov naselbinske dediščine je pomembno, da so novi objekti oblikovno skladni z obstoječimi stavbami, da ne izstopajo iz stavbnega tkiva in da je višina objektov prilagojena obstoječim vertikalnim gabaritom naselja. Pri tem se ohranja gručasta zasnova naselij. Novogradnje in prenove morajo upoštevati značilnosti avtohtonega stavbarstva z namenom varovanja in vzpostavljanja kakovostnih ambientov pokrajine in ohranjanja avtohtonih oblik poselitve • varstvo območij naselbinske dediščine mora biti integrirano v varstvo kulturne krajine, pri čemer se naj ohranjajo prostorska razmerja in preprečuje opuščanje rabe ter neustrezne posege v prostor. Predvsem je potrebno preprečiti nenadzorovano širjenje poselitve v odprti prostor
	VG-3	PIP	SK	<ul style="list-style-type: none"> • del naselja se varuje kot naselbinska dediščina, za vse posege v prostor je potrebno pridobiti kulturnovarstvene pogoje in soglasje pristojne enote Zavoda za varstvo kulturne dediščine • ohrani se prepoznavna lega v prostoru oz. krajini (ohranjanje vedut, varovanje robov naselja) • ohranja se značilna gručasta zasnova s strukturo in organizacijo stavb, predvidi se zgostitev obstoječe strukture kmečko stanovanjske pozidave z zapolnjevanjem, zaokroževanjem in prenovno • predvidi se prenova naselja z upoštevanjem obstoječih gabaritov objektov, naklonov strešin, kritine in oblikovanja fasad • novogradnje in prenove naj v čim večji meri upoštevajo značilnosti avtohtonega stavbarstva z namenom varovanja in vzpostavljanja kakovostnih ambientov pokrajine in ohranjanja avtohtonih oblik poselitve

				<p>namenom varovanja in vzpostavljanja kakovostnih ambientov pokrajine in ohranjanja avtohtonih oblik poselitve</p> <p>Oमितilveni ukrep:</p> <ul style="list-style-type: none"> • umestitev predlaganih površin je možna, vendar ob usklajeni arhitekturi objektov. Za ustrezno upoštevanje varstvenih režimov naselbinske dediščine je pomembno, da so novi objekti oblikovno skladni z obstoječimi stavbami, da ne izstopajo iz stavbnega tkiva in da je višina objektov prilagojena obstoječim vertikalnim gabaritom naselja. Pri tem se ohranja gručasta zasnova naselij. Novogradnje in prenove morajo upoštevati značilnosti avtohtonega stavbarstva z namenom varovanja in vzpostavljanja kakovostnih ambientov pokrajine in ohranjanja avtohtonih oblik poselitve • varstvo območij naselbinske dediščine mora biti integrirano v varstvo kulturne krajine, pri čemer se naj ohranjajo prostorska razmerja in preprečuje opuščanje rabe ter neustrezne posege v prostor. Predvsem je potrebno preprečiti nenadzorovano širjenje poselitve v odprti prostor
Veliko Širje				
	VŠ-1	PIP	SS	<ul style="list-style-type: none"> • predvidi se zgostitev obstoječe strukture stanovanjske pozidave z zapolnjevanjem, zaokroževanjem in prenovo prenovo ter z manjšimi širitvami (sanacija razpršene gradnje, ki se vključuje v naselje) <p>Oमितilveni ukrep:</p> <ul style="list-style-type: none"> • razgaljene površine naj se zatravi z mešanico avtohtonih trav oziroma ozeleni z avtohtono vegetacijo (drevesa/ grmičevje) • travnikov se ne gnoji z mineralnimi gnojili, omeji naj se uporaba pesticidov • za morebitne zasaditve se uporablja le avtohtono rastlinje • na nepozidanih površinah se ohranjajo posamična drevesa (predvsem sadno drevje) in travnate površine
	VŠ-2	PIP	SK	<ul style="list-style-type: none"> • predvidi se zgostitev obstoječe strukture kmečko stanovanjske pozidave z zapolnjevanjem, zaokroževanjem in prenovo prenovo ter z manjšimi širitvami (sanacija razpršene gradnje, ki se vključuje v naselje) • novogradnje in prenove naj v čim večji meri upoštevajo značilnosti avtohtonega stavbarstva z namenom varovanja in vzpostavljanja kakovostnih ambientov pokrajine in ohranjanja avtohtonih oblik poselitve
	VŠ-3	PIP	SK	<ul style="list-style-type: none"> • predvidi se zgostitev obstoječe strukture kmečko stanovanjske pozidave z zapolnjevanjem, zaokroževanjem in prenovo prenovo ter z manjšimi širitvami (sanacija razpršene gradnje, ki se vključuje v naselje) • novogradnje in prenove naj v čim večji meri upoštevajo značilnosti avtohtonega stavbarstva z namenom varovanja in vzpostavljanja kakovostnih ambientov pokrajine in ohranjanja avtohtonih oblik poselitve
	VŠ-4	PIP	SK	<ul style="list-style-type: none"> • predvidi se zgostitev obstoječe strukture kmečko stanovanjske pozidave z zapolnjevanjem, zaokroževanjem in prenovo prenovo • novogradnje in prenove naj v čim večji meri upoštevajo značilnosti avtohtonega stavbarstva z namenom varovanja in vzpostavljanja kakovostnih ambientov pokrajine in ohranjanja avtohtonih oblik poselitve
Vodiško				
	VO-1	OPPNp	SK	<ul style="list-style-type: none"> • do izdelave OPPN so na območju dovoljeni posegi skladno s 126. členom odloka • predvidi se zgostitev obstoječe strukture stanovanjske pozidave z zapolnjevanjem, zaokroževanjem in prenovo prenovo ter z manjšimi širitvami (sanacija razpršene gradnje, ki se vključuje v naselje) • novogradnje in prenove naj v čim večji meri upoštevajo značilnosti avtohtonega stavbarstva z namenom varovanja in vzpostavljanja kakovostnih ambientov pokrajine in ohranjanja avtohtonih oblik poselitve
Vrh nad Laškim				
	VL-1	OPPNp	SK, CD, ZK, K1	<ul style="list-style-type: none"> • do izdelave OPPN so na območju dovoljeni posegi skladno s 126. členom odloka • naselje se varuje kot naselbinska dediščina, za vse posege v prostor je potrebno pridobiti kulturnovarstvene pogoje in soglasje pristojne enote Zavoda za varstvo kulturne dediščine • ohrani se prepoznavna lega v prostoru oz. krajini (ohranjanje vedut, varovanje robov naselja) • ohranja se značilna gručasta zasnova s strukturo in organizacijo stavb, predvidi se zgostitev obstoječe strukture naselja z enodružinskimi stanovanjskimi in kmečko stanovanjskimi objekti ter sanacijo obstoječih stanovanjskih objektov • predvidi se prenova naselja z upoštevanjem obstoječih gabaritov objektov, naklonov strešin, kritine in oblikovanja fasad • strnjeni vzorec naselja, vzpostavitev gruče, prilagojene konfiguraciji terena • novogradnje in prenove naj v čim večji meri upoštevajo značilnosti avtohtonega stavbarstva z namenom varovanja in vzpostavljanja kakovostnih ambientov pokrajine in ohranjanja avtohtonih oblik poselitve • širitev proti jugu in zahodu naselja predvideva gradnjo enodružinskih stanovanjskih hiš <p>Oमितilveni ukrep:</p> <ul style="list-style-type: none"> • umestitev predlaganih površin v naselbinski dediščini ob usklajeni arhitekturi objektov. Za ustrezno upoštevanje varstvenih režimov naselbinske dediščine je pomembno, da so novi objekti oblikovno skladni z obstoječimi stavbami, da ne izstopajo iz stavbnega tkiva in da je višina objektov prilagojena obstoječim vertikalnim gabaritom naselja. Pri tem se ohranja gručasta zasnova naselij • novogradnje in prenove morajo upoštevati značilnosti avtohtonega stavbarstva z namenom varovanja in vzpostavljanja kakovostnih ambientov pokrajine in ohranjanja avtohtonih oblik poselitve • varstvo območij naselbinske dediščine mora biti integrirano v varstvo kulturne krajine, pri čemer se naj ohranjajo prostorska razmerja in preprečuje opuščanje rabe ter neustrezne posege v prostor. Prepreči se nenadzorovano širjenje poselitve v odprti prostor.
	VL-2	PIP	SK	<ul style="list-style-type: none"> • do izdelave OPPN so na območju dovoljeni posegi skladno s 126. členom odloka • predvidi se sanacija razpršene gradnje z zgostitvijo obstoječe strukture
	VL-3	PIP	SK, K1	<ul style="list-style-type: none"> • do izdelave OPPN so na območju dovoljeni posegi skladno s 126. členom odloka

				<ul style="list-style-type: none"> • predvidi se sanacija razpršene gradnje z zgostitvijo obstoječe strukture
Zabrež				
	ZA-1	PIP	SK	<ul style="list-style-type: none"> • naselje se varuje kot naselbinska dediščina, za vse posege v prostor je potrebno pridobiti kulturnovarstvene pogoje in soglasje pristojne enote Zavoda za varstvo kulturne dediščine • ohrani se prepoznavna lega v prostoru oz. krajini (ohranjanje vedut, varovanje robov naselja) • ohranja se značilna gručasta zasnova s strukturo in organizacijo stavb, predvidi se zgostitev obstoječe strukture kmečko stanovanjske pozidave z zapolnjevanjem, zaokroževanjem in preново ter z manjšimi širitvami (sanacija razpršene gradnje, ki se vključuje v naselje) • predvidi se prenova naselja z upoštevanjem obstoječih gabaritov objektov, naklonov strešin, kritine in oblikovanja fasad • novogradnje in prenove naj v čim večji meri upoštevajo značilnosti avtohtonega stavbarstva z namenom varovanja in vzpostavljanja kakovostnih ambientov pokrajine in ohranjanja avtohtonih oblik poselitve <p>Omitilveni ukrep:</p> <ul style="list-style-type: none"> • umestitev predlaganih površin v naselbinski dediščini ob usklajeni arhitekturi objektov. Za ustrezno upoštevanje varstvenih režimov naselbinske dediščine je pomembno, da so novi objekti oblikovno skladni z obstoječimi stavbami, da ne izstopajo iz stavbnega tkiva in da je višina objektov prilagojena obstoječim vertikalnim gabaritom naselja. Pri tem se ohranja gručasta zasnova naselij • novogradnje in prenove morajo upoštevati značilnosti avtohtonega stavbarstva z namenom varovanja in vzpostavljanja kakovostnih ambientov pokrajine in ohranjanja avtohtonih oblik poselitve
Zgornja Rečica				
	ZR-1	OPNP	CD, PC, SK, VC, ZD, ZK	<ul style="list-style-type: none"> • do izdelave OPPN so na območju dovoljeni posegi skladno s 126. členom odloka • gradnja znotraj vplivnega območja cerkve ni dopustna, ker bi gradbeni posegi na načrtovanem območju negativno posegli v prostorsko integriteto ter na kvalitete poglede na in iz območja cerkve • ohrani se prepoznavna lega v prostoru oz. krajini (ohranjanje vedut, varovanje robov naselja) • ohranja se značilna gručasta zasnova s strukturo in organizacijo stavb • predvidi se prenova naselja z upoštevanjem obstoječih gabaritov objektov, naklonov strešin, kritine in oblikovanja fasad • del območja EUP leži znotraj vplivnega območja kulturnega spomenika Zgornja Rečica- cerkev Blaženega Antona Martina Slomška • ohranja se pomen kulturne dediščine v prostoru, vsi posegi v vplivnem območju morajo biti podrejeni ohranjanju vloge dediščine v širšem prostoru, na parceli 209/3 k.o. Rečica se objekt umesti v skrajni severozahodni del parcele • za vse posege je potrebno pridobiti kulturnovarstvene pogoje in soglasje pristojne enote Zavoda za varstvo kulturne dediščine • poudarek naj bo na krepitvi in sanaciji jedra naselja • na območju je možna gradnja kot zapolnitev obstoječe strukture naselja z manjšimi širitvami (zaokrožitve zaselka in sanacija razpršene gradnje), novogradnje naj se prilagodijo tradicionalni strukturi in delna širitev naselja • ohranja se gručasta zasnova kmečko stanovanjske pozidave in pozidave okoli osrednjega območja centralnih dejavnosti • možno sodobno oblikovanje objektov, upoštevajo naj se osnovne značilnosti avtohtonega stavbarstva, v območju jedra naselja naj novogradnje in prenove v čim večji meri upoštevajo značilnosti avtohtonega stavbarstva • južni del naselja se zaradi zahtevne konfiguracije terena povrne v prvotno, kmetijsko rabo <p>Omitilveni ukrep:</p> <ul style="list-style-type: none"> • upoštevati pogoje iz vodnega soglasja, ne sme se zmanjšati obstoječa poplavna varnost širšega območja in obstoječih objektov, pred pričetkom gradnje oziroma ureditve območja dvigniti koto terena nad poplavno varno koto • pri umeščanju objektov v prostor se izvzame različne površine, okolica objektov urejena na način da ne vpliva na spremembe vodnih tokov • zagotoviti odmik od brežin vodotokov skladno z Zakonom o vodah, objekte priključiti na kanalizacijsko omrežje in v času gradnje preprečiti kakršno koli onesnaževanje vodotokov, v morfologijo brežin in obrežno vegetacijo se ne posega, pri ureditvi območij je potrebno zagotoviti, da ne bo prihajalo do erozije brežin
	ZR-3	PIP	SK	<ul style="list-style-type: none"> • prosto stoječa gradnja, oblikovanje objektov mora ohranjati oz. nadgrajevati oblikovno identiteto območja.
	ZR-4	OPNP	SK	<ul style="list-style-type: none"> • do izdelave OPPN so na območju dovoljeni posegi skladno s 126. členom odloka • prosto stoječa gradnja, oblikovanje objektov mora ohranjati oz. nadgrajevati oblikovno identiteto območja
	ZR-5	PIP	BT	<ul style="list-style-type: none"> • ni podrobnejših PIP
Zidani Most				
	ZM-1	OPNP	SS	<ul style="list-style-type: none"> • do izdelave OPPN so na območju dovoljeni posegi skladno s 126. členom odloka • predvidi se zgostitev obstoječe strukture naselja z enodružinskimi stanovanjskimi objekti ter sanacijo obstoječih stanovanjskih objektov • strnjeni vzorec naselja prilagoditi konfiguraciji terena • novogradnje in prenove naj v čim večji meri upoštevajo značilnosti avtohtonega stavbarstva z namenom varovanja in vzpostavljanja kakovostnih ambientov pokrajine in ohranjanja avtohtonih oblik poselitve
	ZM-2	PIP	SS	<ul style="list-style-type: none"> • del območja EUP leži znotraj vplivnega območja kulturnega spomenika Zidani Most- cerkev Srca Jezusovega • ohranja se pomen kulturne dediščine v prostoru, vsi posegi v vplivnem območju morajo biti podrejeni ohranjanju vloge dediščine v širšem prostoru • za vse posege je potrebno pridobiti kulturnovarstvene pogoje in soglasje pristojne enote Zavoda za

				varstvo kulturne dediščine
	ZM-3	OPPNp	SS	<ul style="list-style-type: none"> do izdelave OPPN so na območju dovoljeni posegi skladno s 126. členom odloka
	ZM-4	OPPNp	G, K2, LN	<ul style="list-style-type: none"> do izdelave OPPN so dovoljeni posegi v skladu s pridobljenim dovoljenjem za izkoriščanje rudnin v kamnolomu v Zidanem Mostu zagotoviti postopno sanacijo območja na podlagi izdelanega OPPN (za območje pridobivalnega prostora) sočasno z eksploatacijo je predvidena sprotne sanacija in rekultivacija etaž kamnoloma. Sanacija vključuje tehnično sanacijo-oblikovanje brežin etaž tako, da se čim bolj prilagajajo okoliškemu terenu in zagotavljajo stabilnost etaž in biološko sanacijo-zagotavljanje primernih rastiščnih razmer in zasaditev EUP obsega pridobivalni prostor, kmetijska in gozdna zemljišča, ki predstavljajo raziskovalni prostor kamnoloma
	ZM-5	OPPNp	IG, P	<ul style="list-style-type: none"> do izdelave OPPN so na območju dovoljeni posegi skladno s 126. členom odloka območje gospodarske cone se nameni obrtnim, skladiščnim, trgovskim, poslovnim, in proizvodnim dejavnostim
	ZM-6	PIP	CD, VC, P, IG	<ul style="list-style-type: none"> del naselja se varuje kot naselbinska dediščina, za vse posege v prostor je potrebno pridobiti kulturnovarstvene pogoje in soglasje pristojne enote Zavoda za varstvo kulturne dediščine ohrani se prepoznavna lega v prostoru oz. krajini (ohranjanje vedut, varovanje robov naselja) predvidi se prenova naselja z upoštevanjem obstoječih gabaritov objektov, naklonov strešin, kritine in oblikovanja fasad ureditve v skladu z namensko rabo
	ZM-7	PIP	P	<ul style="list-style-type: none"> del naselja se varuje kot naselbinska dediščina, za vse posege v prostor je potrebno pridobiti kulturnovarstvene pogoje in soglasje pristojne enote Zavoda za varstvo kulturne dediščine ohrani se prepoznavna lega v prostoru oz. krajini (ohranjanje vedut, varovanje robov naselja) ohranja se značilna gručasta zasnova s strukturo in organizacijo stavb predvidi se prenova naselja z upoštevanjem obstoječih gabaritov objektov, naklonov strešin, kritine in oblikovanja fasad ureditve v skladu z namensko rabo
	ZM-8	PIP	K2, A	<ul style="list-style-type: none"> ni podrobnejših PIP
Žigon				
	ŽI-1	PIP	SK	<ul style="list-style-type: none"> ohrani se prepoznavna lega v prostoru oz. krajini (ohranjanje vedut, varovanje robov naselja) ohranja se značilna gručasta zasnova s strukturo in organizacijo stavb, predvidi se zgostitev obstoječe strukture kmečko stanovanjske pozidave z zapolnjevanjem, zaokroževanjem in prenovo prenovo ter z manjšimi širitvami (sanacija razpršene gradnje, ki se vključuje v naselje) predvidi se prenova naselja z upoštevanjem obstoječih gabaritov objektov, naklonov strešin, kritine in oblikovanja fasad novogradnje in prenove naj v čim večji meri upoštevajo značilnosti avtohtonega stavbarstva z namenom varovanja in vzpostavljanja kakovostnih ambientov pokrajine in ohranjanja avtohtonih oblik poselitve <p>Omitilveni ukrep:</p> <ul style="list-style-type: none"> umestitev predlaganih površin v naselbinski dediščini ob usklajeni arhitekturi objektov. Za ustrezno upoštevanje varstvenih režimov naselbinske dediščine je pomembno, da so novi objekti oblikovno skladni z obstoječimi stavbami, da ne izstopajo iz stavbnega tkiva in da je višina objektov prilagojena obstoječim vertikalnim gabaritom naselja. Pri tem se ohranja gručasta zasnova naselij novogradnje in prenove morajo upoštevati značilnosti avtohtonega stavbarstva z namenom varovanja in vzpostavljanja kakovostnih ambientov pokrajine in ohranjanja avtohtonih oblik poselitve
Odpri prostor Laško				
	OP OP1	PIP	A, K1, K2, G, PC VC, P, PŽ	<ul style="list-style-type: none"> ureditve skladno z namensko rabo, omejitve skladno s prikazom stanja prostora za deviacijo regionalne ceste R3-680 Rimske Toplice – Jurklošter veljajo določila kot za EUP RIU-19 <p>Omitilveni ukrep:</p> <p>za umestitev novega mostu in rekonstrukcijo regionalne ceste veljajo omitilveni ukrepi kot so navedeni pod RIU-19</p>
	OP2 OP3	PIP	A, K1, K2, G, PC VC	<ul style="list-style-type: none"> ureditve skladno z namensko rabo, omejitve skladno s prikazom stanja prostora gradnja znotraj vplivnega območja cerkve ni dopustna, ker bi gradbeni posegi na načrtovanem območju negativno posegli v prostorsko integriteto ter na kvalitetne poglede na in iz območja cerkve preprečuje naj se zaraščanje kmetijskih površin travniške sadovnjake in tudi posamezna stara drevesa ob domačijah naj se ohranja in z njimi ekstenzivno gospodariti. Zaščitnih sredstev in mineralnih gnojil naj se ne uporablja, oz. naj se jih skuša nadomestiti z biotičnim varstvom in naravnimi organskimi gnojili. Propadla drevesa naj se nadomešča izključno s starimi oz. odpornimi sortami, priporočljivo pa bi bilo zasajanje novih visokodebelnih sadovnjakov v agrarni krajini naj se ohranja skupine dreves. V njih naj se izvajajo le sanitarne sečnje. Pospešuje naj se avtohtona grmovna in drevesna vegetacija. Sadnja smreke in drugih rastišču neprimernih ali alohtonih vrst naj se ne izvaja ohranja naj se posamezna drevesa v urbani in agrarni krajini ohranja in s primerno rabo naj se vzdržuje grmišča, ki galerijsko oblikujejo gozdne robove
DRŽAVNI PROSTORSKI NAČRTI				
	DPN 1, DPN 2	DPN	P	<ul style="list-style-type: none"> urejanje skladno z veljavnim IPA, Uredba o državnem prostorskem načrtu za cesto G2-108 Hrastnik-Zidani Most-Radeče in deviacijo ceste G1-5 Rimske Toplice-Zidani Most-Radeče (Uradni

				<p>list RS, št. 76/12)</p> <p>Oमितveni ukrep za DPN 1:</p> <ul style="list-style-type: none">• umestitev predlaganih površin v naselbinski dediščini ob usklajeni arhitekturi objektov. Za ustrezno upoštevanje varstvenih režimov naselbinske dediščine je pomembno, da so novi objekti oblikovno skladni z obstoječimi stavbami, da ne izstopajo iz stavbnega tkiva in da je višina objektov prilagojena obstoječim vertikalnim gabaritom naselja. Pri tem se ohranja gručasta zasnova naselij• novogradnje in prenove morajo upoštevati značilnosti avtohtonega stavbarstva z namenom varovanja in vzpostavljanja kakovostnih ambientov pokrajine in ohranjanja avtohtonih oblik poselitve
--	--	--	--	---

IME OBJEKTA	SS	SB	SK	SP	CU	CD	IP	IG	IK	BT	BC	ZS	ZP	ZD	ZK	P	PC	PZ	E	O	A	rg	K1	K2	G	VC	LN	f
17. Objekt za rejo živali - stavbe do 100 m ² - čebelnjaki do 40 m ² - ribogojnice do 2000 m ³																												
hlev, svinjak, kobilarna in podobni objekti	7		•						•													7	7					
staja																												
čebelnjak			•																									
ribogojnica			•						•																			
18. Pomožni kmetijsko-gozdarski objekt: - stavbe površine do 150 m ² , višine do 6 m - stolpni silosi višine od 5 m do 10 m - gradbeno inženirski objekti višine nad 5 m do 10 m - dvojni kozolci (toplariji) površine do 150 m ² - zbiralnik gnojnice do 1000 m ³																												
kozolec, kmečka lopa, pastirski stan, grajeni rastlinjak, skedenj, senik, kašča, koruznjak, klet, vinska klet	7		•						•													7	7	9	9			
grajena obora, grajena ograja za pašo živine, grajena ograja in opora za trajne nasade, napajalno korito, krmišče, grajena poljska pot	7		•						•													7	7		•	•		
grajena gozdna prometnica	7		•						•													7	7					
stolpni silos, silos, pokrita skladišča za lesna goriva, gnojišče, zbiralnik gnojnice ali gnojevke, napajalno korito, hlevski izpust, grajeno molzišče	7		•						•													7	7	8	8			
19. Objekti za kmetijske proizvode in dopolnilno dejavnost (objekti, ki niso namenjeni prebivanju) do 80 m ²																												
sirarna, sušilnica sadja in rib, oljarna, kisarna in podobni objekti	7		•						•													7	7					
zidanica, mlin			•						•																			
ENOSTAVNI OBJEKTI																												
1. Majhna stavba: /																												
2. Majhna stavba kot dopolnilev obstoječe pozidave, površine do 20 m² lopa, uita, nadstrešek, dvoravnica, senčnica, letna kuhinja, savna, zimski vrt, vetrolov in podobni objekti	•		•	•																								
3. Pomožni objekti v javni rabi površine stavb do 40 m ² gradbeni inženirski objekti višine do 3,5 m																												
grajena urbana oprema, objekt za razsvetljavo, drog, sanitarna enota, grajeno sporniško obelozje, spomenik, kip, križ, kapelica	•	•	•	•	•	•	•	•	•	•	•	•	•	•	•	•	•	•	•	•	•				14	14		
telefonska govornica, sanitarna enota, grajena oprema v parkih, javnih vrtovih in zelenicah, grajeno igralo na otroškem igrišču, grajena oprema trim steze in vadbeno oprema	•	•	•	•	•	•	•	•	•	•	•	•	•	•	•	•	•	•	•	•	•							
objekt za odvodnjavanje ceste, cestni snegolov, objekt javne razsvetljave, cestni silos	•	•	•	•	•	•	•	•	•	•	•	•	•	•	•	•	•	•	•	•	•					12	12	12
4. Ograje višine do 2 m sosedske ograje	10	10	10	10																								
varovalne ograje, igriščne ograje	•	•	•	•	•	•	•	•	•	•	•	•	•	•	•	•	•	•	•	•	•							
pratihupne ograje	•	•	•	•	•	•	•	•	•	•	•	•	•	•	•	•	•	•	•	•	•					12	12	
5. Podporni zid za višinsko razliko do 0,5 m podporni zid z ograjp	•	•	•	•	•	•	•	•	•	•	•	•	•	•	•	•	•	•	•	•	•					11	11	
6. Mala komunalna čistilna naprava zmogljivosti do 50 PE	5	5	5	5	5	5	5	5	5	5	5	5	5	5	5	5	5	5	5	5	5	5	5	5	5	5	5	5
7. Nepretočna greznica do 30 m ³	5	5	5	5	5	5	5	5	5	5	5	5	5	5	5	5	5	5	5	5	5	5	5	5	5	5	5	5
8. Rezervoar za vodo do 100 m ³	•	•	•	•	•	•	•	•	•	•	•	•	•	•	•	•	•	•	•	•	•							

IME OBJEKTA	SS	SB	SK	SP	CU	CD	IP	IG	IK	BT	BC	ZS	ZP	ZD	ZK	P	PC	PŽ	E	O	A	Tg	K1	K2	G	VC	LN	f	
meteorološki objekt za monitoring kakovosti zraka, objekti za opazovanje neba, objekti za spremljanje seizmičnosti
objekt za hidrološki monitoring površinskih voda, objekti za monitoring podzemnih voda	

Opombe:

- 1 samo kot skupna ureditev za potrebe celotnega objekta
- 2 samo na parcelah enostanovanjskih in dvostanovanjskih stavb
- 3 samo kot skupna ureditev za potrebe celotne nestanovanjske stavbe in večstanovanjskih enotami)
- 4 samo varovalne ograje za športne in proizvodne objekte; transparentne izvedbe, polne ograje niso dopustne, razen kot varovalna ograja na pokopališču
- 5 samo v primeru, ko ni možna priključitev na javno kanalizacijsko omrežje ob soglasju upravitelca
- 6 ob predhodnem soglasju občinskega upravnega organa pristojnega za prostor skladno z izdelano strokovno podlago
- 7 samo na parcelah obstoječih kmetijskih gospodarstev
- 8 Ob pogoju:
 - uporaba objekta je neposredno vezana na kmetijsko dejavnost,
 - objekt se umesti v okviru ali neposredni bližini območja, na katerem že stojijo stavbe kmetije, praviloma v največji oddaljenosti 25 m od stavbnega zemljišča ali stavbišča zahtevnih oziroma manj zahtevnih objektov,
 - pri umeščanju v prostor se upošteva krajinske značilnosti in vidna izpostavljenost, za vsak poseg se pridobi mnenje občinskega upravnega organa, pristojnega za prostor.
- 9 Ob pogoju:
 - uporaba objekta je neposredno vezana na kmetijsko dejavnost,
 - staja in pomožne kmetijsko gozdarske objekte (razen rastlinjaka, ograje za pašo živine, obore za rejo divjadi, ograje in opore za trajne nasade in opore za mreže proti toči ter ograje za zaščito kmetijskih pridelkov) na kmetijskem zemljišču lahko gradi investitor, ki ima v lasti oziroma zakupu:
 - a. najmanj 1 ha zemljišč, ki so glede na evidenco dejanske rabe zemljišč uvrščena med njive in vrtove, travniške površine, trajne nasade in druge kmetijske površine ali
 - b. najmanj 5000 m² zemljišč, ki so glede na evidenco dejanske rabe zemljišč uvrščena med trajne nasade,
 - objekt se umesti v okviru ali neposredni bližini območja, na katerem že stojijo stavbe kmetije, praviloma v največji oddaljenosti 25 m od stavbnega zemljišča ali stavbišča zahtevnih oziroma manj zahtevnih objektov,
 - gradnja pomožnih kmetijsko gozdarskih objektov (kozolec, rastlinjak, napajalno korito, krmišče, obora, grajena ograja za pašo živine, ograja ter opora za trajne nasade, poljska pot in gozdna prometnica) je dopustna tudi na dislociranih lokacijah,
 - pri umeščanju v prostor se upošteva krajinske značilnosti in vidna izpostavljenost, za vsak poseg se pridobi mnenje občinskega upravnega organa, pristojnega za prostor.
- 10 sosedske ograje, višina do največ 1,60 m
- 11 dopusten v okviru agromelioracij ali ob rekonstrukcijah cest
- 12 dopustni ob rekonstrukcijah lokalnih cest
- 13 dopusten je zajem pitne in tehnološke vode, grajen namakalni sistem s črpališčem in vodni zbiralniki
- 14 dopustna je nadkrita čakalnica na postajališču kot enostavni objekt ob rekonstrukciji ceste
- 15 kolesarske poti naj potekajo po obstoječih in na novo grajenih poljskih poteh ter ob rekonstrukcijah cest.

83. Odlok o spremembah in dopolnitvah Odloka o ustanovitvi Javnega zavoda Zdravstveni dom Laško

Na podlagi 3. člena Zakona o zavodih (Uradni list RS, št. 12/91, 45/94 Odl. US: U-I-104/92, 8/96, 18/98 Odl. US: U-I-34/94, 36/00 – ZPDZC, 127/06 – ZJZP), 5. in 9. člena Zakona o zdravstveni dejavnosti (Uradni list RS, št. 23/05 – uradno prečiščeno besedilo, 15/08 – ZPacP, 23/08, 58/08 – ZZdrS-E, 77/08 – ZDZdr, 40/12 – ZUJF, 14/13 in 88/16 – ZdZPZD) ter 21. člena Statuta Občine Laško (Uradni list RS, št. 79/15 – UPB1) je Občinski svet Občine Laško na 23. redni seji dne 20. 12. 2017 sprejel

O D L O K**o spremembah in dopolnitvah
Odloka o ustanovitvi Javnega zavoda
Zdravstveni dom Laško****1. člen**

S tem odlokom se spremeni in dopolni Odlok o ustanovitvi Javnega zavoda Zdravstveni dom Laško (Uradni list RS, št. 55/05).

2. člen

V 11. členu se pri »1. Področje osnovne zdravstvene dejavnosti obsega:« dodajo alineji:

- dolgotrajna oskrba na domu,
- antikoagulantna ambulantna dejavnost.

Pri »2. Področje specialistične zdravstvene dejavnosti obsega:« dodajo alineji:

- ortodontija,
- fizioterapija in medicinska masaža.

3. člen

Ta odlok začne veljati petnajsti dan po objavi v Uradnem listu Republike Slovenije.

Št. 007-13/2017

Laško, dne 20. decembra 2017

Župan
Občine Laško
Franc Zdolšek l.r.

84. Pravilnik o sofinanciranju programov veteranskih organizacij v Občini Laško

Na podlagi 21. in 29. člena Zakona o lokalni samoupravi (Uradni list RS, št. 94/07 – UPB, 76/08, 79/09, 51/10, 40/12 – ZUJF, 14/15 – ZUUJFO in 76/16 – odl. US) in 21. člena Statuta Občine Laško (Uradni list RS, št. 79/15 – UPB1) je Občinski svet Občine Laško na 23. redni seji dne 20. 12. 2017 sprejel

P R A V I L N I K**o sofinanciranju programov veteranskih
organizacij v Občini Laško****I. SPLOŠNE DOLOČBE****1. člen**

(vsebina pravilnika)

Pravilnik o sofinanciranju programov veteranskih organizacij v Občini Laško (v nadaljnjem besedilu: pravilnik)

določa pogoje, postopke, merila in kriterije za vrednotenje in razdelitev sredstev, namenjenih za sofinanciranje neprofitne in prostovoljne dejavnosti veteranskih organizacij, ki jih zagotavlja Občina Laško (v nadaljnjem besedilu: Občina) iz sredstev proračuna.

2. člen

(dejavnosti, ki se sofinancirajo)

Iz proračuna Občine se po tem pravilniku v posameznem koledarskem letu sofinancira redna neprofitna in prostovoljna dejavnost veteranskih organizacij, ki so izbrani na osnovi javnega razpisa, oziroma tisti njihovi programi, ki niso sofinancirani iz katerih koli drugih javnih sredstev.

3. člen

(upravičenci)

(1) Do sofinanciranja programov so upravičene veteranske organizacije, ki se s svojim delovanjem zavzemajo za ohranjanje vrednot polpretekle zgodovine in aktivno udejstvovanje veteranov na področju družbenega življenja v Občini.

(2) Za veteranske organizacije se po tem pravilniku štejejo veteranska društva, združenja in zveze.

4. člen

(pogoji)

Upravičenci iz prejšnjega člena tega pravilnika morajo izpolnjevati tudi naslednje pogoje:

- da imajo sedež ali podružnico na območju Občine oziroma ne glede na sedež, če je program zastavljen tako, da aktivno vključuje občane Občine,
- da so v skladu z zakonodajo registrirani najmanj dve leti pred objavo razpisa,
- da prijavljene programe opravljajo na neprofitni osnovi,
- da imajo zagotovljene materialne, prostorske, kadrovske in organizacijske pogoje za uresničitev načrtovanih programov,
- da imajo urejeno evidenco o članstvu, plačani članarini in ostalo dokumentacijo, kot to določa zakon o društvih,
- da imajo na dan prijave poravnane vse zapadle obveznosti do Občine Laško,
- druge pogoje, določene z vsakoletnim razpisom.

II. POSTOPEK IZBIRE PROGRAMOV**5. člen**

(uvedba postopka)

(1) Postopek izbire programov veteranskih organizacij, ki se sofinancirajo iz proračuna Občine, se začne s sklepom o začetku postopka, ki ga sprejme župan.

(2) S sklepom iz prejšnjega odstavka župan naroči objavo javnega razpisa in imenuje strokovno komisijo za pripravo in izvedbo javnega razpisa (v nadaljnjem besedilu: komisija).

6. člen

(strokovna komisija)

(1) Komisija je sestavljena iz treh članov, od tega najmanj dva iz občinske uprave.

(2) Naloge komisije so:

- odpiranje in ugotavljanje pravočasnosti ter popolnosti prejetih vlog (formalna popolnost),
- pregled in ocena vlog na podlagi meril, pogojev in kriterijev navedenih v razpisu oziroma razpisni dokumentaciji ter v tem pravilniku,
- vodenje zapisnikov o svojem delu,
- priprava dodatnih meril in pogojev, ki se po potrebi vključijo v razpisno dokumentacijo oziroma uporabijo pri ovrednotenju prijavljenih dejavnosti.

7. člen

(javni razpis)

(1) V skladu z veljavno zakonodajo, tem pravilnikom ter na podlagi sklepa župana komisija izvede javni razpis za sofinanciranje programov veteranskih organizacij v Občini (v nadaljnjem besedilu: razpis).

(2) Razpis mora biti objavljen na spletni strani Občine.

(3) Besedilo objave razpisa mora vsebovati:

- naziv in sedež izvajalca razpisa;
- pravno podlago za izvedbo razpisa;
- predmet javnega razpisa;
- navedbo pogojev za kandidiranje na javnem pozivu;
- navedbo meril za izbor in vrednotenje programov, ki se sofinancirajo;

– predviden obseg javnih sredstev za sofinanciranje;

– obdobje, v katerem morajo biti porabljena dodeljena sredstva;

– rok, do katerega morajo biti predložene vloge za dodelitev sredstev;

– datum in način odpiranja vlog;

– rok, v katerem bodo predlagatelji obveščeni o izidu razpisa;

– kraj in osebo, pri kateri lahko vlagatelji dvignejo razpisno dokumentacijo.

(4) Z razpisom se lahko določi tudi druge elemente, ki jih morajo vsebovati vloge, če so potrebni za ustrezno izvedbo postopkov in sprejemanje odločitev v zvezi s predmetom razpisa.

8. člen

(odpiranje vlog in poziv k dopolnitvi vlog)

(1) Odpiranje prejetih vlog vodi komisija in se izvede v roku, ki je predviden v javnem razpisu. Odpirajo se samo v roku dostavljene in pravilno označene ovojnice.

(2) Odpiranje prejetih vlog ni javno.

(3) Za vsako vlogo komisija ugotovi, ali je pravočasna, ali jo je podala upravičena oseba in ali je popolna. Komisija o odpiranju vlog vodi zapisnik.

(4) Vlogo, ki ni pravočasna ali je ni vložila upravičena oseba, izvajalec razpisa zavrže s sklepom. Pritožba zoper sklep ni dovoljena.

(5) Komisija pisno pozove tiste vlagatelje, katerih vloge ne vsebujejo vseh z razpisno dokumentacijo zahtevanih dokumentov (nepopolne vloge), da jih v petih delovnih dneh dopolnijo.

(6) Če vlagatelj vloge ne dopolni v zahtevanem roku, izvajalec razpisa vlogo zavrže s sklepom. Pritožba zoper sklep ni dovoljena.

9. člen

(ocenjevanje in vrednotenje vlog)

(1) Komisija opravi strokovni pregled popolnih vlog, tako da preveri izpolnjevanje razpisnih pogojev in jih oceni na podlagi meril, pogojev in kriterijev določenih z javnim razpisom oziroma razpisni dokumentaciji. Na podlagi vsega tega pripravi predlog izbire in sofinanciranja programov.

(2) Komisija o opravljenem strokovnem pregledu in ocenjevanju iz prvega odstavka tega člena vodi zapisnik

(3) Ocenjevanje in vrednotenje vlog ter zapisnik komisije niso javni.

10. člen

(odločba o izbiri)

(1) Na podlagi predloga komisije izvajalec razpisa izda odločbo o izbiri ter obsegu sofinanciranja.

(2) Odločba o izbiri je podlaga za sklenitev pogodb o sofinanciranju veteranskih organizacij.

11. člen

(pritožbeni postopek)

(1) Zoper odločbo o izbranih, zavrnjenih in zavrženih vlogah je možno podati pritožbo v roku osmih dni po prejemu odločbe.

(2) O pritožbi odloči župan v zakonskem roku. Odločitev župana je dokončna.

12. člen

(pogodba)

Z izbranimi izvajalci župan sklene pogodbo, s katero se uredijo medsebojne pravice in obveznosti med Občino in izvajalcem programa, ki je bil izbran za sofinanciranje.

III. KRITERIJI IN MERILA
ZA VREDNOTENJE PROGRAMOV

13. člen

(kriteriji in merila)

Programi veteranskih organizacij se bodo ocenjevali na osnovi kriterijev in meril za vrednotenje programov veteranskih organizacij določenih v vsakoletnem javnem razpisu ob predhodnem soglasju Odbora za družbene dejavnosti in društva Občine Laško po naslednjih sklopih:

1. Merila za izračun sofinanciranja glede na število članov s stalnim prebivališčem v Občini Laško, ki so plačali članarino v preteklem letu;

2. Aktivnosti za razvijanje in spodbujanje domoljubja ter ohranjanje zgodovinskih izročil;

3. Vrednotenje prijavljenega programa.

14. člen

(znesek sofinanciranja)

(1) Znesek sofinanciranja posameznega programa se določi tako, da se število točk, ki jih prejme ob vrednotenju, pomnoži z vrednostjo točke.

(2) Vrednost točke se izračuna tako, da se skupni znesek, ki je namenjen za sofinanciranje programov veteranskih organizacij, deli s številom točk vseh programov oziroma dejavnosti izbranih za sofinanciranje.

IV. NADZOR NAD IZVAJANJEM PROGRAMOV
IN PORABO SREDSTEV

15. člen

(nadzor)

(1) Nadzor nad izvajanjem pogodb in porabo proračunskih sredstev izvaja pristojni organ občinske uprave.

(2) Pristojni organ lahko kadarkoli preveri namensko porabo sredstev. V primeru suma nenamenske porabe sredstev, lahko župan ustavi financiranje in sproži proti izvajalcu postopek sankcioniranja, naveden v pogodbi.

(3) Izvajalec, ki krši določila tega člena, ne more kandidirati na prihodnjem razpisu.

V. PREHODNE DOLOČBE

16. člen

(spremembe in dopolnitve pravilnika)

Spremembe in dopolnitve tega pravilnika se sprejemajo enako kot pravilnik.

17. člen

(prenehanje veljavnosti prejšnjega pravilnika)

Z dnem uveljavitve tega pravilnika preneha veljati Pravilnik o sofinanciranju programov veteranskih organizacij v Občini Laško (Uradni list RS, št. 17/10).

18. člen

(veljavnost pravilnika)

Ta pravilnik začne veljati naslednji dan po objavi v Uradnem listu Republike Slovenije.

Št. 007-10/2017

Laško, dne 20. decembra 2017

Župan
Občine Laško
Franc Zdošek l.r.

85. Pravilnik o sofinanciranju prireditev in projektov v Občini Laško

Na podlagi 21. in 29. člena Zakona o lokalni samoupravi (Uradni list RS, št. 94/07 – UPB, 76/08, 79/09, 51/10, 40/12 – ZUJF, 14/15 – ZUUJFO in 76/16 – odl. US) in 21. člena Statuta Občine Laško (Uradni list RS, št. 79/15 – UPB1) je Občinski svet Občine Laško na 23. redni seji dne 20. 12. 2017 sprejel

**PRAVILNIK
o sofinanciranju prireditev in projektov
v Občini Laško**

I. SPLOŠNE DOLOČBE

1. člen

(vsebina pravilnika)

Pravilnik o sofinanciranju prireditev in projektov v Občini Laško (v nadaljnjem besedilu: pravilnik) določa pogoje, postopke, merila in kriterije za vrednotenje in razdelitev sredstev, namenjenih za sofinanciranje prireditev in projektov, ki niso bili predmet sofinanciranja iz drugih javnih razpisov ali javnih pozivov Občine Laško v tekočem letu in pomenijo pomemben prispevek k zadovoljevanju javnih potreb ter prepoznavnosti Občine Laško.

2. člen

(predmet sofinanciranja)

Iz proračuna Občine Laško se po tem pravilniku sofinancirajo:

- prireditve, za katere Občino Laško zaprosijo izvajalci prireditev za sofinanciranje in dopolnjujejo kulturno, turistično in športno ponudbo občine;
- večji projekti vlagateljev na področju organiziranja prostega časa, športa, vzgoje in izobraževanja otrok ter mladine, kulture, socialne, zdravstvene in humanitarne dejavnosti.

3. člen

(upravičenci)

(1) Do sofinanciranja največ dveh prireditev ali projektov v tekočem letu imajo:

- društva in zveze društev, ki imajo sedež na območju Občine Laško in so registrirana v skladu z Zakonom o društvih,
- krajevne skupnosti na območju Občine Laško,
- javni zavodi s sedežem v Občini Laško.

(2) Društva, ki imajo sedež v Občini Laško in se ne morejo prijaviti na noben razpis ali poziv v Občini Laško, imajo pravico do prijave treh prireditev ali projektov.

4. člen

(pogoji)

(1) Prireditve in projekti, ki bodo sofinancirani, morajo:

- biti izvedeni na območju Občine Laško,
- biti odprtega značaja in dostopni širšemu krogu obiskovalcev,

– imeti pregledno in jasno konstrukcijo prihodkov in odhodkov ter zagotovljene druge vire financiranja,

– ne smejo biti sofinancirani iz drugih finančnih virov Občine Laško,

– imeti svojo prepoznavno vsebino in značaj,

– dopolnjevati kulturno, turistično in športno ponudbo Občine Laško.

(2) Izjemoma je lahko sofinancirana prireditev ali projekt, ki je izveden izven meja naše občine, če ima poseben pomen za promocijo občine.

II. POSTOPEK IZBIRE PROGRAMOV

5. člen

(uvedba postopka)

(1) Postopek izbire prireditev in projektov se začne s sklepom o začetku postopka, ki ga sprejme župan.

(2) S sklepom iz prejšnjega odstavka župan naroči objavo javnega poziva in imenuje strokovno komisijo za pripravo in izvedbo javnega poziva (v nadaljnjem besedilu: komisija).

6. člen

(strokovna komisija)

(1) Komisija je sestavljena iz treh članov, od tega najmanj dva iz občinske uprave. Član komisije ne more biti iz vrst izvajalcev.

(2) Naloge komisije so:

- odpiranje in ugotavljanje pravočasnosti ter popolnosti prejetih vlog (formalna popolnost),
- pregled in ocena vlog na podlagi meril, pogojev in kriterijev navedenih v javnem pozivu oziroma razpisni dokumentaciji,
- vodenje zapisnikov o svojem delu,
- priprava dodatnih meril in pogojev, ki se po potrebi vključijo v razpisno dokumentacijo oziroma uporabijo pri ovrednotenju prijavljenih dejavnosti.

7. člen

(javni poziv)

(1) V skladu z veljavno zakonodajo, tem pravilnikom ter na podlagi sklepa župana komisija izvede javni poziv za sofinanciranje prireditev in projektov v Občini Laško (v nadaljnjem besedilu: poziv).

(2) Poziv mora biti objavljen na spletni strani Občine Laško.

(3) Besedilo objave poziva mora vsebovati:

- naziv in sedež izvajalca poziva;
- pravno podlago za izvedbo poziva;
- predmet javnega poziva;
- navedbo pogojev za kandidiranje na javnem pozivu;
- navedbo meril za izbor in vrednotenje prireditev in projektov;
- predviden obseg javnih sredstev za sofinanciranje;
- rok, do katerega morajo biti predložene vloge in način oddaje vloge;
- datum in način odpiranja vlog;
- rok, v katerem bodo predlagatelji obveščeni o izidu poziva;
- kraj in osebo, pri kateri lahko vlagatelji dvignejo razpisno dokumentacijo.

(4) V pozivu se lahko poleg podatkov iz prejšnjega odstavka objavijo tudi drugi podatki, če je to potrebno glede na predmet poziva.

8. člen

(odpiranje vlog in poziv k dopolnitvi vlog)

(1) Odpiranje prejetih vlog vodi komisija, ki se sestane praviloma enkrat mesečno do porabe sredstev.

(2) Za vsako vlogo komisija ugotovi, ali je pravočasna, ali jo je podala upravičena oseba in ali je popolna.

(3) Vlogo, ki ni pravočasna ali je ni vložila upravičena oseba, izvajalec poziva zavrže s sklepom. Pritožba zoper sklep ni dovoljena.

(4) Komisija pisno pozove tiste vlagatelje, katerih vloge ne vsebujejo vseh z razpisno dokumentacijo zahtevanih dokumentov (nepopolne vloge), da jih v petih delovnih dneh dopolnijo.

(5) Če vlagatelj vloge ne dopolni v zahtevanem roku, izvajalec poziva vlogo zavrže s sklepom. Pritožba zoper sklep ni dovoljena.

9. člen

(ocenjevanje in vrednotenje vlog)

(1) Komisija opravi strokovni pregled popolnih vlog, tako da preveri izpolnjevanje razpisnih pogojev in jih oceni na podlagi meril, pogojev in kriterijev določenih s pozivom oziroma razpisno dokumentacijo.

(2) Komisija o opravljenem strokovnem pregledu in ocenjevanju iz prvega odstavka tega člena vodi zapisnik.

(3) Ocenjevanje in vrednotenje vlog ter zapisnik komisije niso javni.

10. člen

(odločba o izbiri)

(1) Na podlagi predloga komisije izvajalec poziva izda odločbo o izbiri ter obsegu sofinanciranja.

(2) Odločba o izbiri je podlaga za sklenitev pogodb o sofinanciranju prireditev in projektov.

11. člen

(pritožbeni postopek)

(1) Zoper odločbo o izbranih, zavrnjenih in zavrženih vlogah je možno podati pritožbo v roku osmih dni po prejemu odločbe.

(2) O pritožbi odloči župan v zakonskem roku. Odločitev župana je dokončna.

12. člen

(pogodba)

(1) Z izbranimi izvajalci župan sklene pogodbo, s katero se uredijo medsebojne pravice in obveznosti med Občino Laško in izvajalcem, ki je bil izbran za sofinanciranje.

(2) Če vlagatelj v roku petnajstih dni ne vrne en izvod podpisane vloge, se šteje, da je umaknil vlogo za sofinanciranje.

III. KRITERIJI IN MERILA ZA VREDNOTENJE

13. člen

(kriteriji in merila)

Prireditve in projekti se bodo ocenjevali na osnovi kriterijev in meril za vrednotenje prireditev in projektov določenih v vsakoletnem javnem pozivu ob predhodnem soglasju Odbora za družbene dejavnosti in društva Občine Laško po naslednjih sklopih:

1. Kakovost, preglednost in inovativnost
2. Preglednost, ekonomičnost in realnost finančne konstrukcije
3. Pomen za promocijo in prepoznavnost Občine Laško
4. Celovita promocija prireditve ali projekta
5. Tradicionalnost prireditve (čas odvijanja prireditve pred letom poziva).

14. člen

(znesek sofinanciranja)

(1) Višina sredstev se določi na podlagi doseženega števila točk in ocenjene vrednosti projekta ali prireditve komisije oziroma ocenjene vrednosti prijavitelja, če je le-ta manjša.

(2) Vrednost se izračuna tako, da se ocenjena vrednost prireditve ali projekta deli s številom doseženih točk.

IV. NADZOR NAD IZVAJANJEM PROGRAMOV IN PORABO SREDSTEV

15. člen

(nadzor)

(1) Nadzor nad izvajanjem pogodb in porabo proračunskih sredstev izvaja pristojni organ občinske uprave.

(2) Pristojni organ lahko kadarkoli preveri namensko porabo sredstev. V primeru suma nenamenske porabe sredstev, lahko župan ustavi financiranje in sproži proti izvajalcu postopek sankcioniranja, naveden v pogodbi.

(3) Izvajalec, ki krši določila tega člena, ne more kandidirati na prihodnjem pozivu.

V. PREHODNE DOLOČBE

16. člen

(spremembe in dopolnitve pravilnika)

Spremembe in dopolnitve tega pravilnika se sprejemajo enako kot pravilnik.

17. člen

(prenehanje veljavnosti prejšnjega pravilnika)

Z dnem uveljavitve tega pravilnika preneha veljati Pravilnik o sofinanciranju prireditev in projektov v Občini Laško (Uradni list RS, št. 20/08, 110/09, 104/11).

18. člen

(veljavnost pravilnika)

Ta pravilnik začne veljati naslednji dan po objavi v Uradnem listu Republike Slovenije.

Št. 007-016/2017

Laško, dne 20. decembra 2017

Župan
Občine Laško
Franc Zdolšek l.r.

86. Pravilnik o spremembah in dopolnitvah Pravilnika o sofinanciranju programov na področju socialno-humanitarnih dejavnosti v Občini Laško

Na podlagi 21. in 29. člena Zakona o lokalni samoupravi (Uradni list RS, št. 94/07 – UPB, 76/08, 79/09, 51/10, 40/12 – ZUJF, 14/15 – ZUUJFO in 76/16 – odl. US) in 21. člena Statuta Občine Laško (Uradni list RS, št. 79/15 – UPB1) je Občinski svet Občine Laško na 23. redni seji dne 20. 12. 2017 sprejel

P R A V I L N I K o spremembah in dopolnitvah Pravilnika o sofinanciranju programov na področju socialno-humanitarnih dejavnosti v Občini Laško

1. člen

S tem Pravilnikom se spremeni in dopolni Pravilnik o sofinanciranju programov na področju socialno-humanitarnih dejavnosti v občini (Uradni list RS, št. 21/16).

2. člen

Besedilo 8. člena se spremeni tako, da se na novo glasi:

»8. člen

(odpiranje vlog in poziv k dopolnitvi vlog)

(1) Odpiranje prejetih vlog vodi komisija in se izvede v roku, ki je predviden v javnem razpisu. Odpirajo se samo v roku dostavljene in pravilno označene ovojnice.

(2) Odpiranje prejetih vlog ni javno.

(3) Za vsako vlogo komisija ugotovi, ali je pravočasna, ali jo je podala upravičena oseba in ali je popolna. Komisija o odpiranju vlog vodi zapisnik.

(4) Vlogo, ki ni pravočasna ali je ni vložila upravičena oseba, izvajalec razpisa zavrže s sklepom. Pritožba zoper sklep ni dovoljena.

(5) Komisija v zakonitem roku pisno pozove tiste vlagatelje, katerih vloge ne vsebujejo vseh z razpisno dokumentacijo zahtevanih dokumentov (nepopolne vloge), da jih v petih delovnih dneh dopolnijo.

(6) Če vlagatelj vloge ne dopolni v zahtevanem roku, izvajalec razpisa vlogo zavrže s sklepom. Pritožba zoper sklep ni dovoljena.«

3. člen

Besedilo 9. člena se spremeni tako, da se na novo glasi:

»9. člen

(ocenjevanje in vrednotenje vlog)

(1) Komisija opravi strokovni pregled popolnih vlog, tako da preveri izpolnjevanje razpisnih pogojev in jih oceni na podlagi meril, pogojev in kriterijev določenih z javnim razpisom oziroma razpisni dokumentaciji ter v tem pravilniku. Na podlagi vsega tega pripravi predlog izbire in sofinanciranja programov na področju socialno-humanitarnih dejavnosti.

(2) Komisija o opravljenem strokovnem pregledu in ocenjevanju iz prvega odstavka tega člena vodi zapisnik.

(3) Ocenjevanje in vrednotenje vlog ter zapisnik komisije niso javni.«

4. člen

Besedilo 10. člena se spremeni tako, da se na novo glasi:

»10. člen

(odločba)

(1) Na podlagi predloga komisije izvajalec razpisa izda odločbo o izbiri ter obsegu sofinanciranja ali o zavrnitvi sofinanciranja programov na področju socialno-humanitarnih dejavnosti.

(2) Odločba o izbiri je podlaga za sklenitev pogodbe o sofinanciranju programov na področju socialno-humanitarnih dejavnosti.«

5. člen

Besedilo 11. člena se spremeni tako, da se na novo glasi:

»11. člen

(pritožbeni postopek)

(1) Vlagatelj, ki meni, da izpolnjuje pogoje in merila iz javnega razpisa in da mu razpisana sredstva neopravičeno niso bila dodeljena, lahko v roku osmih dni od vročitve odločbe iz 10. člena tega pravilnika vloži pritožbo pri izvajalcu razpisa.

(2) Predmet pritožbe ne more biti primernost meril za ocenjevanje vlog.

(3) Izvajalec razpisa o pritožbi odloči v roku 30 dni od njegovega prejema. Odločitev o izbiri je s tem dokončna.«

6. člen

Ta pravilnik začne veljati petnajsti dan po objavi v Uradnem listu Republike Slovenije.

Št. 007-11/2017

Laško, dne 20. decembra 2017

Župan
Občine Laško
Franc Zdolšek l.r.

87. Pravilnik o spremembah in dopolnitvah Pravilnika o postopku in merilih za sofinanciranje letnega programa športa v Občini Laško

Na podlagi 16. člena Zakona o športu (Uradni list RS, št. 29/17), Resolucije o nacionalnem programu športa v Republiki Sloveniji za obdobje 2014–2023, (Uradni list RS, št. 26/14) in 21. člena Statuta Občine Laško (Uradni list RS, št. 79/15 – UPB1) je Občinski svet Občine Laško na 23. seji dne 20. 12. 2017 sprejel

PRAVILNIK o spremembah in dopolnitvah Pravilnika o postopku in merilih za sofinanciranje letnega programa športa v Občini Laško

1. člen

S tem Pravilnikom se spremeni in dopolni Pravilnik o postopku in merilih za sofinanciranje letnega programa športa v Občini Laško (Uradni list RS, št. 21/16).

2. člen

V 9. členu se pri (2) JR mora vsebovati: doda alineja:

»– naziv in sedež izvajalca razpisa.«

3. člen

Besedilo 10. člena se spremeni tako, da se na novo glasi:

»10. člen

(odpiranje vlog in poziv k dopolnitvi vlog)

(1) Odpiranje prejetih vlog vodi komisija in se izvede v roku, ki je predviden v javnem razpisu. Odpirajo se samo v roku dostavljene in pravilno označene ovojnice.

(2) Odpiranje prejetih vlog ni javno.

(3) Za vsako vlogo komisija ugotovi, ali je pravočasna, ali jo je podala upravičena oseba in ali je popolna. Komisija o odpiranju vlog vodi zapisnik.

(4) Vlogo, ki ni pravočasna ali je ni vložila upravičena oseba, izvajalec razpisa zavrže s sklepom. Pritožba zoper sklep ni dovoljena.

(5) Komisija v roku osmih dni od odpiranja vlog pisno pozove tiste vlagatelje, katerih vloge ne vsebujejo vseh z razpisno dokumentacijo zahtevanih dokumentov (nepopolne vloge), da jih v 8 dneh dopolnijo.

(6) Če vlagatelj vloge ne dopolni v zahtevanem roku, izvajalec razpisa vlogo zavrže s sklepom. Pritožba zoper sklep ni dovoljena.«

4. člen

Besedilo 11. člena se spremeni tako, da se na novo glasi:

»11. člen

(ocenjevanje in vrednotenje vlog)

(1) Komisija opravi strokovni pregled popolnih vlog, tako da preveri izpolnjevanje razpisnih pogojev in jih oceni na podlagi meril, pogojev in kriterijev določenih z javnim razpisom oziroma razpisni dokumentaciji ter v tem pravilniku. Na podlagi vsega tega pripravi predlog izbire in sofinanciranja programov in področij letnega programa športa.

(2) Komisija o opravljenem strokovnem pregledu in ocenjevanju iz prvega odstavka tega člena vodi zapisnik, v katerem poda predlog, kateri programi ali področja letnega programa športa se sofinancirajo v določenem obsegu, kateri pa se glede na višino sredstev in razvrstitev ne financirajo.

(3) Ocenjevanje in vrednotenje vlog ter zapisnik komisije niso javni.«

5. člen

Besedilo 12. člena se spremeni tako, da se na novo glasi:

»12. člen
(odločba)

(1) Na podlagi predloga komisije izvajalec razpisa izda odločbo o izbiri ter obsegu sofinanciranja ali o zavrnitvi sofinanciranja programa ali področja letnega programa športa.

(2) Odločba o izbiri je podlaga za sklenitev pogodb o sofinanciranju izvajanja letnega programa športa.«

6. člen

Besedilo 13. člena se spremeni tako, da se na novo glasi:

»13. člen
(ugovor)

(1) Vlagatelj, ki meni, da izpolnjuje pogoje in merila iz javnega razpisa in da mu razpisana sredstva neopravičeno niso bila dodeljena, lahko v roku osmih dni od vročitve odločbe iz 12. člena tega pravilnika vloži ugovor pri izvajalcu razpisa.

(2) Predmet ugovora ne more biti primernost meril za ocenjevanje vlog.

(3) Izvajalec razpisa o ugovoru odloči v roku 30 dni od njegovega prejema. Odločitev o izbiri je s tem dokončna.«

7. člen

V prilogi pravilnika Merila, pogoji in kriteriji za vrednotenje letnega programa športa v Občini Laško se spremenijo naslednji deli:

»1.4. ŠPORTNA VZGOJA OTROK IN MLADINE USMERJENE V KAKOVOSTNI IN VRHUNSKI ŠPORT

Športniki v športni vzgoji otrok in mladine usmerjene v kakovostni in vrhunski šport lahko s kvalitetnim delom in rezultati v skladu s Pogoji, pravili in kriteriji za registriranje in kategoriziranje športnikov dosežejo status športnika mladinskega razreda (MLR) ali perspektivnega razreda (PR). S tem pridobijo BONUS točke za programe dodatne športne vadbe, ki pa se vrednotijo le pod pogojem, da je kategorizacija navedena v zadnji objavi OKS-ZŠZ pred objavo JR in je športnik naveden kot član društva s sedežem v Občini Laško.

S sredstvi lokalne skupnosti (LPŠ) se lahko sofinancirajo:

ŠPORTNI PROGRAM:	KRITERIJ VREDNOTENJA:
ŠVOM usmerjeni v KŠ/VŠ: dodatni programi športnikov MLR, PR	materialni stroški/udeležencev

Obseg vrednotenja športnih programov navedenih v točki 1.4.1. je opredeljen v preglednici št. 1-4-2

PREGLEDNICA Št. 1-4-2	MLADINSKI IN PERSPEKTIVNI RAZRED	
PROGRAMI DODATNE ŠPORTNE VADBE (tekmovalni programi športnikov MLR, PR)	KATEGORIZACIJA MLR	KATEGORIZACIJA PR
število udeležencev programa	1	1
TOČKE/MS/UDELEŽENEC	10	15

1.5. KAKOVOSTNI ŠPORT

PREGLEDNICA Št. 1-5-2	DRŽAVNI RAZRED
PROGRAMI DODATNE ŠPORTNE VADBE (tekmovalni programi športnikov DR)	KATEGORIZACIJA DR
število udeležencev programa	1
TOČKE/MS/UDELEŽENEC	13

1.6. VRHUNSKI ŠPORT

OPREDELITEV PODROČJA PO NPŠ

Vrhunski šport predstavlja programe priprav in tekmovanj vrhunskih športnikov, ki so v skladu s Pogoji, pravili in kriteriji za registriranje in kategoriziranje športnikov v Republiki Sloveniji v zadnji objavi OKS-ZŠZ pred objavo JR navedeni kot člani športnega društva s sedežem v občini in so s svojimi športnimi dosežki dosegli naziv športnika mednarodnega (MR), svetovnega (SR) ali olimpijskega razreda (OR).

1.6.1. PROGRAMI VRHUNSKIH ŠPORTNIKOV – ŠPORTNIH DRUŠTEV

Osnovni cilj teh programov je vrhunski športni dosežek. V dodatne programe vrhunškega športa so uvrščeni aktivni športniki s statusom MR, SR in OR.

S sredstvi lokalne skupnosti (LPŠ) se lahko sofinancirajo:

ŠPORTNI PROGRAM:	KRITERIJ VREDNOTENJA:
vrhunski šport: dodatni programi športnikov MR,SR,OR	materialni stroški/udeležencev

Obseg vrednotenja športnih programov navedenih v točki 1.6.1. je opredeljen v preglednici št. 1-6-1

PREGLEDNICA Št. 1-6-1	VRHUNSKI ŠPORT		
PROGRAMI DODATNE ŠPORTNE VADBE (tekmovalni programi športnikov MR, SR, OR)	KATEGORIZACIJA MR	KATEGORIZACIJA SR	KATEGORIZACIJA OR
število udeležencev programa	1	1	1
TOČKE/MS/UDELEŽENEC	10	20	30

8. člen

Ta pravilnik začne veljati petnajsti dan po objavi v Uradnem listu Republike Slovenije.

Št. 007-14/2017

Laško, dne 20. decembra 2017

Župan
Občine Laško
Franc Zdolšek l.r.

**88. Pravilnik o spremembah in dopolnitvah
Pravilnika o sofinanciranju programov
in dejavnosti na področju ljubiteljske kulture
v Občini Laško**

Na podlagi Zakona o uresničevanju javnega interesa za kulturo (Uradni list RS, št. 77/07 – UPB1, 56/08, 4/10, 20/11, 111/13, 68/16) ter 21. člena Statuta Občine Laško (Uradni list RS, št. 79/15 – UPB1) je Občinski svet Občine Laško na 23. redni seji dne 20. 12. 2017 sprejel

P R A V I L N I K

**o spremembah in dopolnitvah Pravilnika
o sofinanciranju programov in dejavnosti
na področju ljubiteljske kulture v Občini Laško**

1. člen

S tem Pravilnikom se spremeni in dopolni Pravilnik o sofinanciranju programov in dejavnosti na področju ljubiteljske kulture v Občini Laško (Uradni list RS, št. 21/16).

2. člen

Besedilo 8. člena se spremeni tako, da se na novo glasi:

»8. člen

(odpiranje vlog in poziv k dopolnitvi vlog)

(1) Odpiranje prejetih vlog vodi komisija in se izvede v roku, ki je predviden v javnem razpisu. Odpirajo se samo v roku dostavljene in pravilno označene ovojnice.

(2) Odpiranje prejetih vlog ni javno.

(3) Za vsako vlogo komisija ugotovi, ali je pravočasna, ali jo je podala upravičena oseba in ali je popolna. Komisija o odpiranju vlog vodi zapisnik.

(4) Vlogo, ki ni pravočasna ali je ni vložila upravičena oseba, izvajalec razpisa zavrže s sklepom. Pritožba zoper sklep ni dovoljena.

(5) Komisija v zakonitem roku pisno pozove tiste vlagatelje, katerih vloge ne vsebujejo vseh z razpisno dokumentacijo zahtevanih dokumentov (nepopolne vloge), da jih v petih delovnih dneh dopolnijo.

(6) Če vlagatelj vloge ne dopolni v zahtevanem roku, izvajalec razpisa vlogo zavrže s sklepom. Pritožba zoper sklep ni dovoljena.«

3. člen

Besedilo 9. člena se spremeni tako, da se na novo glasi:

»9. člen

(ocenjevanje in vrednotenje vlog)

(1) Komisija opravi strokovni pregled popolnih vlog, tako da preveri izpolnjevanje razpisnih pogojev in jih oceni na podlagi meril, pogojev in kriterijev določenih z javnim razpisom oziroma razpisni dokumentaciji ter v tem pravilniku. Na podlagi vsega tega pripravi predlog izbire in sofinanciranja programov in dejavnosti na področju ljubiteljske kulture.

(2) Komisija o opravljenem strokovnem pregledu in ocenjevanju iz prvega odstavka tega člena vodi zapisnik.

(3) Ocenjevanje in vrednotenje vlog ter zapisnik komisije niso javni.«

4. člen

Besedilo 10. člena se spremeni tako, da se na novo glasi:

»10. člen

(odločba)

(1) Na podlagi predloga komisije izvajalec razpisa izda odločbo o izbiri ter obsegu sofinanciranja ali o zavrnitvi sofinanciranja programov in dejavnosti na področju ljubiteljske kulture.

(2) Odločba o izbiri je podlaga za sklenitev pogodbe o sofinanciranju programov in dejavnosti na področju ljubiteljske kulture.«

5. člen

Besedilo 11. člena se spremeni tako, da se na novo glasi:

»11. člen

(pritožbeni postopek)

(1) Vlagatelj, ki meni, da izpolnjuje pogoje in merila iz javnega razpisa in da mu razpisana sredstva neopravičeno niso bila dodeljena, lahko v roku osmih dni od vročitve odločbe iz 10. člena tega pravilnika vloži pritožbo pri izvajalcu razpisa.

(2) Predmet pritožbe ne more biti primernost meril za ocenjevanje vlog.

(3) Izvajalec razpisa o pritožbi odloči v roku 30 dni od njegovega prejema. Odločitev o izbiri je s tem dokončna.«

6. člen

Ta pravilnik začne veljati petnajsti dan po objavi v Uradnem listu Republike Slovenije.

Št. 007-12/2017

Laško, dne 20. decembra 2017

Župan
Občine Laško
Franc Zdolšek l.r.

MOKRONOG - TREBELNO

**89. Sklep o pripravi drugih (2) sprememb
in dopolnitev Občinskega prostorskega načrta
Občine Mokronog - Trebelno**

Na podlagi 46. člena Zakona o prostorskem načrtovanju (Uradni list RS, št. 33/07, 70/08 – ZVO-1B, 108/09, 80/10 – ZUPUDPP, 43/11 – ZKZ-C, 57/12, 57/12 – ZUPUDPP-A, 109/12, 76/14 – odl. US in 14/15 – ZUUJFO) in v skladu s 33. členom Statuta Občine Mokronog - Trebelno – UPB1 (Uradni list RS, št. 66/10) je župan Občine Mokronog - Trebelno dne 5. 1. 2018 sprejel

S K L E P

**o pripravi drugih (2) sprememb in dopolnitev
Občinskega prostorskega načrta
Občine Mokronog - Trebelno**

1. Splošno

S tem sklepom se določa priprava drugih (2) sprememb in dopolnitev Občinskega prostorskega načrta Občine Mokronog - Trebelno po postopku in na način, ki ga določa Zakon o prostorskem načrtovanju.

2. Ocena stanja in razlogi za pripravo prostorskega načrta

Prostor Občine Mokronog - Trebelno se ureja z Odlokom o OPN Občine Mokronog - Trebelno (Uradni list RS, št. 105/13, 28/15 – teh. pop, 101/15 – obvezna razlaga), v nadaljevanju OPN, je temeljni prostorski razvojni dokument, ki določa strategsko izhodišča prostorskega razvoja občine in predstavlja pravno podlago za pripravo projektov za izdajo gradbenih dovoljenj po predpisih o graditvi objektov. Ker je od njegovega sprejetja minilo že skoraj 4 leta, ta več ne omogoča večjega števila razvojnih interesov, izraženih pretežno s strani občanov. Večje število pobud je tudi posledica novih odmer za nadomestilo za nezazidana stavbna zemljišča.

3. Območje, predmet načrtovanja in vrsta postopka sprememb in dopolnitev OPN

Druge spremembe in dopolnitve OPN se pripravijo za celotno območje Občine Mokronog - Trebelno.

V postopku sprememb in dopolnitev OPN bodo obravnavane:

- spremembe namenske rabe prostora na podlagi razvojnih pobud javnega in zasebnega sektorja ter pritožb k odmeri za nadomestilo za stavbna zemljišča,
- spremembe in dopolnitve prostorskih izvedbenih pogojev,
- uskladitev vsebin OPN z novo sprejetimi nacionalnimi in občinskimi predpisi.

Spremembe in dopolnitve se izvedejo v izvedbenem delu OPN, strateški del se spremeni oziroma dopolni po potrebi in zaradi sprememb izvedbenega dela.

Postopek sprememb in dopolnitev OPN se izvede po rednem postopku priprave prostorskega načrta, kot je določen v ZPNačrt.

4. Način pridobitve strokovnih rešitev

Za pripravo (2) drugih sprememb in dopolnitev OPN se pripravi prikaz stanja prostora za celotno območje občine.

Strokovne podlage in strokovna gradiva OPN izdelata prostorski načrtovalec glede na razvojne pobude.

5. Rok za pripravo (2) sprememb in dopolnitev OPN

Okvirni roki za pripravo posameznih faz so:

- priprava osnutka: največ 4 mesece po podpisu pogodbe z izbranim izvajalcem;
- pridobitev prvih mnenj pristojnih nosilcev urejanja prostora;
- priprava dopolnjenega osnutka: največ 2 meseca po pridobitvi in uskladitvi prvih mnenj pristojnih nosilcev urejanja prostora;
- javna razgrnitev (najmanj 1 mesec) in javna obravnava (vsaj 1);
- priprava stališč do pripomb z javne razgrnitve: največ 2 meseca po zaključku javne razgrnitve;
- priprava predloga: največ 1 mesec po sprejemu stališč do pripomb z javne razgrnitve;
- pridobitev drugih mnenj pristojnih nosilcev urejanja prostora;
- priprava usklajenega predloga: največ 2 meseca po pridobitvi in uskladitvi drugih mnenj pristojnih nosilcev urejanja prostora;
- obravnava in sprejem (2) sprememb in dopolnitev OPN na Občinskem svetu Občine Mokronog - Trebelno.

Terminski plan je informativen in se lahko spremeni v primeru izvedbe CPVO ter zahtev in pogojev nosilcev urejanja prostora oziroma drugih udeležencev. Če organ pristojen za CPVO izda odločbo o izvedbi celovite presoje vplivov na okolje, se celoten postopek priprave OPN podaljša za približno 6 mesecev.

6. Seznam nosilcev urejanja prostora, ki predložijo smernice in mnenja glede načrtovanih prostorskih ureditev

Pripravljalcev OPN je občinska uprava Občine Mokronog - Trebelno.

Državni nosilci urejanja prostora so:

1. Za področje razvoja poselitve: Ministrstvo za okolje in prostor, Direktorat za prostor, graditev in stanovanja Dunajska cesta 48, 1000 Ljubljana;
2. Za področje kmetijstva: Ministrstvo za kmetijstvo, gozdarstvo in prehrano, Direktorat za kmetijstvo Dunajska cesta 22, 1000 Ljubljana;
3. Za področje gozdarstva, lovstva in ribištva: Ministrstvo za kmetijstvo, gozdarstvo in prehrano, Direktorat za gozdarstvo, lovstvo in ribištvo Dunajska 22, 1000 Ljubljana, Zavod za gozdove Slovenije Večna pot 2, 1000 Ljubljana;
4. Za področje rabe in upravljanja z vodami: Ministrstvo za okolje in prostor, Direkcija RS za vode Hajdrihova ulica 28c, 1000 Ljubljana;
5. Za področje ohranjanja narave: Zavod RS za varstvo narave, Tobačna ulica 5, 1000 Ljubljana;
6. Za področje varstva kulturne dediščine: Ministrstvo za kulturo, Direktorat za kulturno dediščino Maistrova 10, 1000 Ljubljana;

7. Za področje cestnega in železniškega prometa in za področje avtocest: Ministrstvo za infrastrukturo, Direktorat za kopenski promet Langusova ulica 4, 1000 Ljubljana;

8. Za področje trajnostne mobilnosti: Ministrstvo za infrastrukturo, Služba za trajnostno mobilnost in prometno politiko Langusova ulica 4, 1000 Ljubljana;

9. Za področje pomorskega in zračnega prometa: Ministrstvo za infrastrukturo, Direktorat za letalski in pomorski promet, Langusova ulica 4, 1000 Ljubljana;

10. Za področje rudarstva: Ministrstvo za infrastrukturo, Direktorat za energijo Langusova ulica 4, 1000 Ljubljana;

11. Za področje energetike: Ministrstvo za infrastrukturo, Direktorat za energijo Langusova ulica 4, 1000 Ljubljana;

12. Za področje zaščite in reševanja: Ministrstvo za obrambo, Uprava RS za zaščito in reševanje Vojkova 61, 1000 Ljubljana;

13. Za področje obrambe: Ministrstvo za obrambo, Direktorat za logistiko Vojkova c. 61, 1000 Ljubljana;

14. Za področje vojnih in prikritih grobišč: Ministrstvo za delo, družino, socialne zadeve in enake možnosti, Direktorat za invalide, vojne veterane in žrtve vojnega nasilja Kotnikova 28, 1000 Ljubljana;

15. Za področje blagovnih rezerv: Ministrstvo za gospodarski razvoj in tehnologijo, Služba za varnost, obrambne zadeve in blagovne rezerve, Kotnikova ulica 5, 1000 Ljubljana;

ter za CPVO:

- Ministrstvo za okolje in prostor, Direktorat za CPVO in
- Ministrstvo za zdravje.

Nosilci urejanja prostora na lokalni ravni:

1. Občina Mokronog - Trebelno – občinske ceste;
2. Zavod za gozdove Slovenije, Območna enota Brežice, Bratov Milavec 61, Brežice,
3. Zavod RS za varstvo narave, Območna enota Novo mesto, Adamičeva ulica 2, Novo mesto,
4. Zavod za varstvo kulturne dediščine Slovenije, Območna enota Novo mesto, Skalického 1, Novo mesto,
5. Komunala Trebnje d.o.o., Goliev trg 9, Trebnje,
6. Elektro Ljubljana, DE Elektro Novo mesto, Ljubljanska 7, 8000 Novo mesto,
7. Eles d.o.o., Hajdrihova 2, 1000 Ljubljana,
8. Geoplin plinovodi, Cesta Ljubljanske brigade 11, p.p. 3720, 1001 Ljubljana,
9. Telekom Slovenije, PE Novo mesto, Novi trg 7a, 8000 Novo mesto,
10. Ministrstvo za promet, Direkcija RS za ceste, Sektor za upravljanje, vzdrževanje in varstvo cest, Območje Novo mesto, Ljubljanska cesta 47, p.p. 630, 8104 Novo mesto.

V primeru, da se v postopku priprave OPN ugotovi, da je potrebno smernice oziroma mnenja pridobiti še od drugih nosilcev urejanja prostora, ki v tem sklepu niso navedeni, se te ustrezno vključi v postopek priprave OPN.

7. Finančna sredstva

Izdelavo strokovnih gradiv za (2) druge spremembe in dopolnitve OPN Občine Mokronog - Trebelno financira Občina Mokronog - Trebelno iz proračunskih sredstev za leta 2018 in 2019. Pobude za spremembo namenske rabe zemljišč, ki so bile oddane najkasneje do konca leta 2017, bodo obravnavane v postopku priprave OPN po tem sklepu.

8. Končne določbe

Sklep se objavi v Uradnem listu Republike Slovenije in na strani www.mokronog-trebelno.si ter velja z dnem objave.

Občina Mokronog - Trebelno pošlje sklep Ministrstvu za okolje in prostor ter sosednjim občinam.

Št. 350-0003/2017

Mokronog, dne 5. januarja 2018

Župan
Občine Mokronog - Trebelno
Anton Maver l.r.

BREZOVICA**90. Odlok o podelitvi koncesije za opravljanje javne službe v osnovni zdravstveni dejavnosti na področju zobozdravstva**

Na podlagi drugega odstavka 44.a člena Zakona o zdravstveni dejavnosti (Uradni list RS, št. 23/05 – uradno prečiščeno besedilo, 23/08, 58/08 – ZZdrS-E, 15/08 – ZPacP, 77/08 – (ZDZdr), 40/12 – ZUJF, 14/13, 88/16 – ZdZPZD in 64/17) je Občinski svet Občine Brezovica na 5. korespondenčni seji dne 11. 1. 2018 sprejel

O D L O K**o podelitvi koncesije za opravljanje javne službe v osnovni zdravstveni dejavnosti na področju zobozdravstva****1. člen**

Ta odlok je koncesijski akt, s katerim Občina Brezovica, ob upoštevanju stanja in predvidenega razvoja mreže javne zdravstvene službe, določa vrsto, območje in predviden obseg opravljanja koncesijske dejavnosti, trajanje koncesije in možnost podaljšanja koncesijskega razmerja za opravljanje javne službe v osnovni zdravstveni dejavnosti na področju zobozdravstva.

S tem koncesijskim aktom se določi utemeljitev razlogov za podelitev koncesije, skladno z zakonom, ki ureja zdravstveno dejavnost.

2. člen

Ta koncesijski akt ureja podelitev koncesije v osnovni zdravstveni dejavnosti na področju zobozdravstva na območju Občine Brezovica v predvidenem obsegu 1 in trajanju 15 let, šteto od dneva začetka opravljanja koncesijske dejavnosti z možnostjo podaljšanja na način in pod pogoji, kot jih določa zakon, ki ureja zdravstveno dejavnost.

3. člen

Koncesija se podeli, ker javni zdravstveni zavod ne more zagotavljati opravljanja zdravstvene dejavnosti v obsegu, kot je določen z mrežo javne zdravstvene službe.

4. člen

Javno službo v osnovni zdravstveni dejavnosti na področju zobozdravstva lahko opravljajo na podlagi koncesije domače in tuje pravne in fizične osebe, če izpolnjujejo pogoje, določene z zakonom, podzakonskimi akti, odlokom ter drugimi predpisi, ki urejajo način izvajanja javne službe.

5. člen

Koncesija je pooblastilo, ki se podeli fizični ali pravni osebi za opravljanje javne zdravstvene službe.

Zdravstveno dejavnost na področju zobozdravstva na podlagi koncesije opravlja koncesionar v svojem imenu in za svoj račun na podlagi pooblastila občine.

6. člen

Koncesija se podeli na podlagi izvedenega javnega razpisa, ki se objavi na spletni strani občine in portalu javnih naročil.

Javni razpis mora, poleg podatkov glede na posebnost osnovne zdravstvene dejavnosti na področju zobozdravstva, vsebovati tudi podatke, ki jih določa zakon, ki ureja zdravstveno dejavnost.

7. člen

Razpisna dokumentacija mora biti pripravljena v skladu s tem odlokom. V primeru neskladja, veljajo določbe tega odloka.

Razpisna dokumentacija se objavi na spletnih straneh občine ali portalu javnih naročil in mora vsebovati najmanj tisto vsebino, ki jo predpisuje zakon, ki ureja zdravstveno dejavnost.

8. člen

Ponudnik mora za pridobitev in opravljanje koncesije izpolnjevati pogoje, ki jih določa zakon, ki ureja zdravstveno dejavnost in druge pogoje, opredeljene v razpisni dokumentaciji.

Pri izboru koncesionarja občina upošteva merila, ki jih določa zakon, ki ureja zdravstveno dejavnost in druge okoliščine in merila, glede na posebnost osnovne zdravstvene dejavnosti na področju zobozdravstva, določene v razpisni dokumentaciji.

9. člen

Koncesijo podeli občina s soglasjem ministrstva, pristojnega za zdravje, z odločbo o izbiri koncesionarja.

Medsebojna razmerja v zvezi z opravljanjem koncesije, občina in koncesionar uredita s koncesijsko pogodbo.

10. člen

Nadzor nad izvajanjem koncesijske odločbe in koncesijske pogodbe v delu, ki se nanaša na razmerje med občino in koncesionarjem oziroma njune medsebojne pravice in obveznosti, izvaja občina.

Koncesionar mora na zahtevo občine v roku, ki mu ga ta določi, občini poročati o svojem finančnem poslovanju v delu, ki se nanaša na opravljanje koncesijske dejavnosti.

11. člen

Koncesijska pogodba preneha na način in pod pogoji, določenimi z zakonom, ki ureja zdravstveno dejavnost.

12. člen

Občina koncesionarju z odločbo odvzame koncesijo, na način in pod pogoji, kot to določa zakon, ki ureja zdravstveno dejavnost.

13. člen

Koncesija ni predmet dedovanja, prodaje, prenosa ali druge oblike pravnega prometa. Pravni posel v nasprotju s prejšnjim stavkom je ničen.

14. člen

Za koncesije, vključno z ureditvijo pravnega varstva, se uporablja zakon, ki ureja podeljevanje koncesij, če z zakonom, ki ureja zdravstveno dejavnost, posamezno vprašanje ni posebej urejeno.

15. člen

Ta odlok se objavi v Uradnem listu Republike Slovenije, ko da nanj soglasje ministristvo, pristojno za zdravje, in Zavod za zdravstveno zavarovanje Slovenije, in začne veljati naslednji dan po objavi.

Št. 1/18
Brezovica, dne 11. januarja 2018

Župan
Občine Brezovica
Metod Ropret l.r.

91. Odlok o podelitvi koncesije za opravljanje javne službe v osnovni zdravstveni dejavnosti na področju patronažnega varstva in zdravstvene nege na domu v Občini Brezovica

Na podlagi drugega odstavka 44.a člena Zakona o zdravstveni dejavnosti (Uradni list RS, št. 23/05 – uradno prečiščeno

no besedilo, 23/08, 58/08 – ZZdrS-E, 15/08 – ZPacP, 77/08 – (ZDZdr), 40/12 – ZUJF, 14/13, 88/16 – ZdZPZD in 64/17) je Občinski svet Občine Brezovica na 5. korespondenčni seji dne 11. 1. 2018 sprejel

O D L O K

o podelitvi koncesije za opravljanje javne službe v osnovni zdravstveni dejavnosti na področju patronažnega varstva in zdravstvene nege na domu v Občini Brezovica

1. člen

Ta odlok je koncesijski akt, s katerim Občina Brezovica, ob upoštevanju stanja in predvidenega razvoja mreže javne zdravstvene službe, določa vrsto, območje in predviden obseg opravljanja koncesijske dejavnosti, trajanje koncesije in možnost podaljšanja koncesijskega razmerja za opravljanje javne službe v osnovni zdravstveni dejavnosti na področju patronažnega varstva in zdravstvene nege na domu v Občini Brezovica.

S tem koncesijskim aktom se določi utemeljitev razlogov za podelitev koncesije, skladno z zakonom, ki ureja zdravstveno dejavnost.

2. člen

Ta koncesijski akt ureja podelitev koncesije za opravljanje javne službe v osnovni zdravstveni dejavnosti na področju patronažnega varstva in zdravstvene nege na domu v Občini Brezovica, v predvidenem obsegu 1 in trajanju 15 let, šteto od dneva začetka opravljanja koncesijske dejavnosti z možnostjo podaljšanja na način in pod pogoji, kot jih določa zakon, ki ureja zdravstveno dejavnost.

3. člen

Koncesija se podeli, ker javni zdravstveni zavod ne more zagotavljati opravljanja zdravstvene dejavnosti v obsegu, kot je določen z mrežo javne zdravstvene službe.

4. člen

Javno službo v osnovni zdravstveni dejavnosti na področju patronažnega varstva in zdravstvene nege na domu v Občini Brezovica, lahko opravljajo na podlagi koncesije domače in tuje pravne in fizične osebe, če izpolnjujejo pogoje, določene z zakonom, podzakonskimi akti, odlokom ter drugimi predpisi, ki urejajo način izvajanja javne službe.

5. člen

Koncesija je pooblastilo, ki se podeli fizični ali pravni osebi za opravljanje javne zdravstvene službe.

Zdravstveno dejavnost na področju patronažnega varstva in zdravstvene nege na domu v Občini Brezovica na podlagi koncesije opravlja koncesionar v svojem imenu in za svoj račun na podlagi pooblastila občine.

6. člen

Koncesija se podeli na podlagi izvedenega javnega razpisa, ki se objavi na spletni strani občine in portalu javnih naročil.

Javni razpis mora, poleg podatkov glede na posebnost osnovne zdravstvene dejavnosti na področju patronažnega varstva in zdravstvene nege na domu, vsebovati tudi podatke, ki jih določa zakon, ki ureja zdravstveno dejavnost.

7. člen

Razpisna dokumentacija mora biti pripravljena v skladu s tem odlokom. V primeru neskladja, veljajo določbe tega odloka.

Razpisna dokumentacija se objavi na spletnih straneh občine ali portalu javnih naročil in mora vsebovati najmanj

tisto vsebino, ki jo predpisuje zakon, ki ureja zdravstveno dejavnost.

8. člen

Ponudnik mora za pridobitev in opravljanje koncesije izpolnjevati pogoje, ki jih določa zakon, ki ureja zdravstveno dejavnost in druge pogoje, opredeljene v razpisni dokumentaciji.

Pri izboru koncesionarja občina upošteva merila, ki jih določa zakon, ki ureja zdravstveno dejavnost in druge okoliščine in merila, glede na posebnost osnovne zdravstvene dejavnosti na področju patronažnega varstva in zdravstvene nege na domu, določene v razpisni dokumentaciji.

9. člen

Koncesijo podeli občina s soglasjem ministrstva, pristojnega za zdravje, z odločbo o izbiri koncesionarja.

Medsebojna razmerja v zvezi z opravljanjem koncesije, občina in koncesionar uredita s koncesijsko pogodbo.

10. člen

Nadzor nad izvajanjem koncesijske odločbe in koncesijske pogodbe v delu, ki se nanaša na razmerje med občino in koncesionarjem oziroma njune medsebojne pravice in obveznosti, izvaja občina.

Koncesionar mora na zahtevo občine v roku, ki mu ga ta določi, občini poročati o svojem finančnem poslovanju v delu, ki se nanaša na opravljanje koncesijske dejavnosti.

11. člen

Koncesijska pogodba preneha na način in pod pogoji, določenimi z zakonom, ki ureja zdravstveno dejavnost.

12. člen

Občina koncesionarju z odločbo odvzame koncesijo, na način in pod pogoji, kot to določa zakon, ki ureja zdravstveno dejavnost.

13. člen

Koncesija ni predmet dedovanja, prodaje, prenosa ali druge oblike pravnega prometa. Pravni posel v nasprotju s prejšnjim stavkom je ničen.

14. člen

Za koncesije, vključno z ureditvijo pravnega varstva, se uporablja zakon, ki ureja podeljevanje koncesij, če z zakonom, ki ureja zdravstveno dejavnost, posamezno vprašanje ni posebej urejeno.

15. člen

Ta odlok se objavi v Uradnem listu Republike Slovenije, ko da nanj soglasje ministristvo, pristojno za zdravje, in Zavod za zdravstveno zavarovanje Slovenije, in začne veljati naslednji dan po objavi.

Št. 2/18

Brezovica, dne 11. januarja 2018

Župan
Občine Brezovica
Metod Ropret l.r.

REČICA OB SAVINJI

92. Odlok o spremembah in dopolnitvah Odloka o občinskem podrobnem prostorskem načrtu Rečica ob Savinji

Občinski svet Občine Rečica ob Savinji je na podlagi 61. člena Zakona o prostorskem načrtovanju (Uradni list RS,

št. 33/07, 70/08 – ZVO-1B, 108/09, 80/10 – ZUPUDPP, 43/11 – ZKZ-C, 57/12, 57/12 – ZUPUDPP-A, 109/12, 35/13 Skl. US in 76/14 – Odl. US) ter 15. člena Statuta Občine Rečica ob Savinji (Uradni list RS, št. 36/16) na 22. seji dne 21. 12. 2017 sprejel

O D L O K

o spremembah in dopolnitvah Odloka o občinskem podrobnem prostorskem načrtu Rečica ob Savinji

I. SPLOŠNE DOLOČBE

1. člen

(pravna podlaga)

(1) S temi spremembami in dopolnitvami se ob upoštevanju Odloka o občinskem prostorskem načrtu Občine Rečica ob Savinji (Uradni list RS, št. 23/16 in 81/16) in Občinskega podrobnega prostorskega načrta Rečica ob Savinji (Uradni list RS, št. 1/17) sprejmejo spremembe in dopolnitve Občinskega podrobnega prostorskega načrta Rečica ob Savinji (Uradni list RS, št. 1/17) – v nadaljevanju OPPN.

(2) Spremembe in dopolnitve Občinskega podrobnega prostorskega načrta Rečica ob Savinji je izdelalo podjetje LM PROJEKTI, Peter LOJEN s.p. iz Velenja s št. projekta 2017/09 in so sestavni del tega odloka.

II. VSEBINA

2. člen

(vsebina prostorskega načrta)

Spremembe in dopolnitve podrobnega prostorskega načrta (v nadaljevanju OPPN) določajo mejo ureditvenega območja, funkcijo območja, lego, potek in zmožljivost ter velikost objektov in naprav, pogoje za urbanistično, arhitekturno in krajinsko oblikovanje objektov in naprav, vodnogospodarske ureditve, pogoje za komunalno urejanje, okoljevarstvene in druge pogoje, etapnost izvedbe, obveznosti investitorja in izvajalcev, tolerance ter nadzor nad izvajanjem tega odloka.

3. člen

(sestava prostorskega načrta)

Spremembe in dopolnitve občinskega podrobnega prostorskega načrta iz 1. člena odloka vsebujejo tekstualni in grafični del.

Tekstualni del sprememb in dopolnitev občinskega prostorskega načrta vsebuje:

A. TEKSTUALNI DEL:

1. Odlok o spremembah in dopolnitvah občinskega prostorskega načrta

2. Smernice in mnenja

3. Obrazložitev sprememb in dopolnitev občinskega prostorskega načrta

4. Tehnični elementi za zakoličenje

B. GRAFIČNI DEL:

1. Izsek iz kartografskega dela izvedbenega dela občinskega prostorskega načrta s prikazom lege prostorske ureditve na širšem območju; M 1:2500

2. Območje podrobnega načrta z obstoječim parcelnim stanjem; M 1:500

3. Prikaz vplivov in povezav s sosednjimi območji; M 1:1000

4. Prikaz odstranitve objekta; M 1:500

5. Zazidalno ureditvena situacija; M 1:500

6. Prikaz poteka omrežij in priključevanja objektov na gospodarsko javno infrastrukturo ter grajeno javno dobro; M 1:500

7. Prikaz ureditev potrebnih za varovanje okolja, naravnih virov in ohranjanja narave; M 1:500

8. Prikaz ureditev potrebnih za obrambo ter varstvo pred naravnimi in drugimi nesrečami, vključno z varstvom pred požarom; M 1:500.

4. člen

(obseg območja sprememb in dopolnitev OPPN)

(1) Ureditveno območje sprememb in dopolnitev OPPN Rečica ob Savinji obsega parcelo št. 67/1 k.o. Rečica ob Savinji, kjer je predvidena gradnja obrtno-skladišnega objekta.

(2) Ureditveno območje je velikosti cca 2.300 m².

(3) Sestavni del teh sprememb in dopolnitev OPPN so tudi zemljišča izven območja urejanja, ki so potrebna za neposredno prometno priključevanje na omrežje javnih cest, zagotavljanje intervencijskih mest ter izvedbo komunalnih priključkov in naprav gospodarske javne infrastrukture potrebnih za komunalno opremljanje območja ter morebitne vodnogospodarske ureditve.

(4) Predmet izdelave sprememb in dopolnitev OPPN je gradnja objekta za poslovno dejavnost, ki je vezana na izvajanje kmetijske dejavnosti izven ureditvenega območja OPPN Rečica ob Savinji.

III. SPREMEMBE

5. člen

V tabeli iz prvega (1) odstavka 6. člena (namembnost območja) osnovnega odloka se pri prostorski enoti cd pod rubriko Dovoljenje dejavnosti / namembnost območja med alineje »– kulturne, razvedrilne in rekreacijske dejavnosti,« in alineje »– druge dejavnosti.« doda nova alineja:

»– obrtne in skladiščne dejavnosti,«.

6. člen

Tabela iz 10. člena osnovnega odloka (tlorisni in višinski gabariti objektov) se dopolni z vrstico:

Oznaka objekta	Tipologija objekta	Tlorisne dimenzije	Etažnost
CD1	Objekt za obrtno in skladiščno dejavnost	25.30 x 40.00	P+2

7. člen

18. člen osnovnega odloka se dopolni z odstavkom, ki se glasi:

»Na območju prostorske enote cd je za potrebe priključevanja objekta CD1 namesto odvajanja komunalnih voda v javno kanalizacijo dopustna izgradnja male komunalne čistilne naprave.«

8. člen

(elektroenergetsko omrežje)

(1) K 19. členu odloka se dodajo odstavki 4, 5 in 6, ki se glasijo:

(4) Za potrebe obratovanja objekta CD1 se predvideva 218 kW priključne moči, kar ustreza omejevalcu toka 3x315 A. Na predmetnem območju Elektro Celje d.d. nima zadostnih kapacitet električne energije, zato si mora investitor zgraditi novo transformatorsko postajo, katera bo v njegovi lasti. Predviden objekt bo priključen na distribucijsko omrežje na nizkonapetostnih zbiralnicah predvidene transformatorske postaje. Energija za napajanje nove transformatorske postaje je na razpolago na SN zbiralkah obstoječe transformatorske postaje Rečica Bloki.«

(5) Izdelana je strokovna podlaga idejni projekt priključevanja objekta CD1 na elektro omrežje, ki ga je izdelalo projektno podjetje ELPART Bogdan Lepan s.p., št. IDZ 156/17-E.

(6) V fazi nadaljnega načrtovanja in pridobitve gradbenega dovoljenja si je potrebno od Elektra Celje d.d. pridobiti soglasje za priključitev in soglasje k projektu v skladu z veljavno zakonodajo.

IV. KONČNE DOLOČBE

9. člen

(vpogled v spremembe in dopolnitve OPPN)

Spremembe in dopolnitve OPPN so na vpogled v času uradnih ur pri pristojnem občinskem organu za urejanje prostora Občine Rečica ob Savinji in na Upravni enoti Mozirje.

10. člen

(prenehanje uporabe določil osnovnega OPPN)

Z dnem uveljavitve tega odloka se prenehajo uporabljati določila Odloka o občinskem podrobnem prostorskem načrtu Rečica ob Savinji, ki so v nasprotju z navedenimi spremembami in dopolnitvami.

11. člen

(nadzor)

Nadzor nad izvajanjem tega OPPN opravljajo pristojne inšpekcijske službe.

12. člen

(začetek veljavnosti)

Ta odlok začne veljati naslednji dan po objavi v Uradnem listu Republike Slovenije.

Št. 3500-0007/2017-10

Rečica ob Savinji, dne 21. decembra 2017

Župan
Občine Rečica ob Savinji
Vincenc Jeraj l.r.

93. Pravilnik o postopkih za dodelitev sredstev sofinanciranja iz proračuna Občine Rečica ob Savinji

Na osnovi določb 12. poglavja Pravilnika o postopkih za izvrševanje proračuna (Uradni list RS, št. 50/07, 61/08, 114/07, 99/09, 3/13, 81/16) in 15. člena Statuta Občine Rečica ob Savinji (Uradni list RS, št. 36/16) je Občinski svet Občine Rečica ob Savinji na 22. redni seji dne 21. 12. 2017 sprejel

PRAVILNIK

o postopkih za dodelitev sredstev sofinanciranja iz proračuna Občine Rečica ob Savinji

I. SPLOŠNO

1. člen

S Pravilnikom o postopkih za dodelitev sredstev sofinanciranja iz proračuna Občine Rečica ob Savinji (v nadaljevanju: pravilnik) se določa postopek za izbor projekta ali prejemnika za dodelitev sredstev za sofinanciranje dejavnosti, programov ali projektov prejemnikov proračunskih sredstev Občine Rečica ob Savinji (v nadaljevanju: občina).

2. člen

(1) Določbe tega pravilnika se ne uporabljajo v primerih, ki so s Pravilnikom o postopkih za izvrševanje proračuna

Republike Slovenije določeni kot primeri, pri katerih se lahko sklene tudi neposredna pogodba.

(2) Določbe tega pravilnika se ne uporabljajo tudi v primerih, ko je postopek za dodelitev sredstev iz 1. člena tega pravilnika urejen s posebnim občinskim predpisom.

3. člen

(1) Pogoji za dodelitev sredstev so določeni z javnim razpisom.

(2) Postopek za dodelitev občinskih sredstev se prične na osnovi občinskih razvojnih programov in načrtov, skladno z razpoložljivimi proračunskimi sredstvi za posamezne vsebine in za obdobje, na katerega se razpis nanaša, ob hkratni izpolnitvi pogojev za prevzemanje obveznosti, ki jih določajo zakoni in podzakonski predpisi, ki urejajo porabo proračunskih sredstev ter področna zakonodaja.

(3) Javni razpis na osnovi sklepa župana pripravi občinska uprava, potrdi pa ga občinski svet na predlog župana.

II. POSTOPEK ZA DODELITEV SREDSTEV

4. člen

(1) Postopek javnega razpisa za dodelitev sredstev vodi komisija, ki jo s pisno odločbo imenuje župan. Župan imenuje komisije za posamezna različna strokovna področja v okviru predmeta javnega razpisa v roku, ki omogoči izvedbo ocene iz četrtega odstavka 6. člena tega pravilnika. Mandat komisij je vezan na mandat župana.

(2) Komisijo sestavljajo predsednik in najmanj dva člana. Predsednik sklicuje in vodi seje komisije. Za administrativno-tehnična opravila komisije skrbi občinska uprava.

(3) Predsednik in člani komisije morajo imeti ustrezno strokovno izobrazbo in izkušnje s področja, za katerega se dodeljujejo sredstva.

(4) Predsednik in člani komisije ne smejo biti s potencialnimi prejemniki interesno povezani v smislu poslovne povezanosti, sorodstvenega razmerja (v ravni vrsti ali v stranski vrsti do vštetelega četrtega kolena), v zakonski zvezi ali v svaštvu do vštetelega drugega kolena, četudi je zakonska zveza že prenehala ali v izvenzakonski skupnosti. Drugi elementi interesne povezanosti se presojujejo v skladu s Kodeksom ravnanja javnih uslužbencev (Uradni list RS, št. 8/01).

(5) Ne glede na določbo prejšnjega odstavka interesna povezanost ne more biti izločitveni razlog v primeru, če komisije ni možno sestaviti drugače zaradi omejenega števila strokovnjakov na določenem področju.

5. člen

(1) Javni razpis za dodelitev sredstev mora biti objavljen v Uradnem listu Republike Slovenije in na občinski spletni strani. Objava javnega razpisa mora vsebovati zlasti:

- ime oziroma naziv in sedež občine;
- pravno podlago za izvedbo javnega razpisa;
- predmet javnega razpisa;
- navedbo osnovnih pogojev za kandidiranje na javnem razpisu in meril, s pomočjo katerih se med tistimi, ki izpolnjujejo pogoje, izberejo prejemniki sredstev;
- okvirno višino sredstev, ki so na razpolago za predmet javnega razpisa;
- določitev obdobja, v katerem morajo biti porabljena dodeljena sredstva oziroma roki, če je predvideno zaporedno dodeljevanje sredstev;
- rok, do katerega morajo biti predložene vloge za dodelitev sredstev;
- datum odpiranja vlog za dodelitev sredstev oziroma datumi odpiranja vlog, če je v javnem razpisu predvideno zaporedno odpiranje le-teh;
- rok, v katerem bodo potencialni prejemniki obveščeni o izidu javnega razpisa;

– kraj, čas ter osebo, pri kateri lahko zainteresirani dvignejo razpisno dokumentacijo.

(2) Poleg podatkov iz prejšnjega odstavka se lahko objavijo tudi drugi podatki, če so potrebni glede na vrsto predmeta javnega razpisa.

6. člen

(1) Občina mora omogočiti vlagateljem vlog (v nadaljevanju: vlagatelj) vpogled v razpisno dokumentacijo in na zahtevo predati razpisno dokumentacijo.

(2) V razpisni dokumentaciji morajo biti navedeni vsi potrebni podatki, ki bodo omogočili vlagatelju izdelati popolno vlogo za dodelitev sredstev.

(3) Občina mora v razpisni dokumentaciji navesti vse pogoje, ki jih mora vlagatelj izpolnjevati, da se uvrsti v izbor za dodelitev sredstev oziroma, ki jih mora izpolnjevati vloga, da se šteje kot formalno popolna. Obvezni sestavni deli razpisne dokumentacije so med drugim:

– podatki o nalogi oziroma projektu, ki je predmet financiranja;

– okvirna višina sredstev, ki so na razpolago za predmet javnega razpisa;

– način določanja deleža, ki ga prejme posamezni prejemnik;

– vzorec pogodbe;

– navedba potrebnih dokumentov, ki jih mora vlagatelj predložiti občini za dokazilo, da vlagatelj izpolnjuje pogoje za kandidiranje na razpisana sredstva, in da je upravičen do sredstev;

– navedba vrste meril, s pomočjo katerih se med tistimi, ki izpolnjujejo pogoje, izberejo prejemniki sredstev, način njihove uporabe in pomen posameznih meril;

– navedba o tem, kdo s sklepom odloči o dodelitvi sredstev in kdo o pritožbi zoper ta sklep.

(4) Komisija mora pred odločitvijo o objavi javnega razpisa v zapisniku oceniti, ali je vsebina razpisne dokumentacije pripravljena tako, da je možno pričakovati uspešen javni razpis.

7. člen

(1) Vloga za dodelitev sredstev mora biti dostavljena do roka, ki je določen v objavi javnega razpisa. Rok za predložitev vlog mora biti dovolj dolg, da lahko vlagatelj pripravi kakovostno vlogo v skladu z zahtevanimi pogoji v razpisni dokumentaciji.

(2) Predložena vloga mora biti v zaprtem ovitku, ovitek pa mora biti označen z »ne odpiraj – vloga« in navedbo javnega razpisa, na katerega se nanaša.

8. člen

(1) Odpiranje prejetih vlog za dodelitev sredstev vodi komisija in se izvede v roku, ki ni daljši od osem dni od izteka roka za dostavo vlog.

(2) Odpiranje prejetih vlog ni javno.

(3) Odpirajo se samo v roku dostavljene, pravilno izpolnjene in označene kuverte, ki vsebujejo vloge, in sicer v vrstnem redu, v katerem so bile predložene.

9. člen

(1) O odpiranju vlog mora komisija sproti voditi zapisnik, ki vsebuje predvsem:

– naslov, prostor in čas odpiranja dospelih vlog;

– predmet javnega razpisa;

– imena navzočih predstavnikov komisije;

– imena oziroma naziv vlagateljev po vrstnem redu odpiranja vlog;

– ugotovitve o popolnosti vlog;

– navedbo tistih vlagateljev, ki niso dostavili popolne vloge.

(2) Na odpiranju ugotavlja komisija formalno popolnost vlog tako, da ugotovi, ali so bili predloženi vsi zahtevani dokumenti. Zapisnik podpišejo predsednik in člani komisije.

10. člen

(1) Komisija v roku 8 dni od odpiranja vlog pisno pozove tiste vlagatelje, katerih vloge niso bile popolne, da jih dopolnijo. Rok za dopolnitev ne sme biti daljši od 15 dni.

(2) Nepopolne vloge, ki jih vlagatelj v roku iz prejšnjega odstavka ne dopolni, direktor občinske uprave zavrže s sklepom.

11. člen

(1) Komisija opravi strokovni pregled popolnih vlog ter jih oceni na podlagi pogojev in meril, ki so bila navedena v javnem razpisu oziroma razpisni dokumentaciji, pri čemer višina odobrenih sredstev prejemnikov v nobenem primeru ne sme preseči višine zaprosenih sredstev.

(2) Komisija mora o opravljanju strokovnega pregleda popolnih vlog in o njihovem ocenjevanju voditi zapisnik.

(3) Na podlagi ocene vlog komisija pripravi predlog prejemnikov sredstev, ki ga podpišejo predsednik in člani komisije.

(4) Predlog prejemnikov sredstev se predloži županu ali osebi, ki je od njega pooblaščen za sprejetje odločitve o dodelitvi sredstev.

12. člen

(1) Direktor občinske uprave izda sklepe o izboru prejemnikov sredstev na podlagi predloga iz prejšnjega člena. V obrazložitvi sklepa mora utemeljiti odločitev.

(2) V primeru, da so pogoji za dodelitev sredstev določeni z zakonom, se sklep o izboru prejemnika sredstev izda kot posamični upravni akt po Zakonu o splošnem upravnem postopku.

13. člen

Občina je dolžna v roku, ki je bil naveden v objavi javnega razpisa, obvestiti vse vlagatelje, ki niso bili izbrani, o odločitvi glede dodelitve sredstev. V obrazložitvi mora navesti razloge za svojo odločitev.

14. člen

(1) Občina mora prejemniku sredstev posredovati sklep o izboru in ga hkrati pozvati k podpisu pogodbe.

(2) Če se prejemnik v roku 8 dni od prejema poziva k podpisu pogodbe nanj ne odzove, se šteje, da je umaknil vlogo za pridobitev sredstev.

15. člen

(1) Za dodelitev sredstev se sklone pogodba med občino in prejemnikom. Obvezne sestavine pogodbe so:

– naziv in naslov občine in prejemnika sredstev;

– namen, za katerega so sredstva dodeljena;

– višina dodeljenih sredstev;

– terminski plan porabe sredstev;

– način nadzora nad namensko porabo sredstev, kot na primer:

– spisek dokazil, ki jih mora predložiti prejemnik za porabo vsake posamezne vrste sredstev sofinanciranja;

– možnost, da občina kadarkoli preverja namensko porabo sredstev;

– poročila o poteku in rezultatih porabljenih sredstev v fazi izvajanja projekta ali programa oziroma najmanj zaključno poročilo;

– dolžnost občine, da spremlja in nadzira izvajanje pogodbe ter namensko porabo proračunskih sredstev;

– določilo, da mora prejemnik ob nenamenski porabi sredstev, sredstva vrniti v proračun skupaj z zakonitimi zamudnimi obrestmi;

- določilo, da mora prejemnik obrazložiti in utemeljiti podaljšanje roka porabe sredstev glede na predvideni terminski plan, ker v nasprotnem primeru izgubi pravico do nadaljnje porabe sredstev;
 - drugo, kar sledi iz notranjih predpisov in usmeritev občine glede obvezne vsebine pogodb.
- (2) Določba prejšnjega odstavka se smiselno uporablja tudi za vsebino neposredne pogodbe iz prvega odstavka 2. člena tega pravilnika.

16. člen

Občina mora hraniti dokumentacijo o postopku dodelitve sredstev v skladu s pravili o hranjenju trajnega gradiva.

III. PRITOŽBENI POSTOPEK

17. člen

- (1) Vlagatelj lahko vloži na občino pritožbo v roku 8 dni od prejema sklepa.
- (2) Vložena pritožba ne zadrži podpisa pogodb z izbranimi vlagatelji.
- (3) Pritožnik mora natančno opredeliti razloge, zaradi katerih je pritožba vložena. Predmet pritožbe ne morejo biti postavljena merila za ocenjevanje vlog. Župan mora o pritožbi odločiti v roku 15 dni s sklepom.

IV. KONČNI DOLOČBI

18. člen

- (1) Ta pravilnik začne veljati petnajsti dan po objavi v Uradnem listu Republike Slovenije.
- (2) Z uveljavitvijo tega pravilnika prenehata veljati naslednja pravna akta: Pravilnik o merilih za sofinanciranje izvajanja letnega programa ljubiteljske kulturne dejavnosti v Občini Rečica ob Savinji (Uradni list RS, št. 40/08, 17/09, 7/11, 87/16) in Odlok o sofinanciranju programov in projektov s področja socialne dejavnosti v Občini Rečica ob Savinji (Uradni list RS, št. 25/14).

Št. 007-0001/2017-15
Rečica ob Savinji, dne 21. decembra 2017

Župan
Občine Rečica ob Savinji
Vincenc Jeraj l.r.

94. Letni program kulture v Občini Rečica ob Savinji za leto 2018

Na podlagi Zakona o uresničevanju javnega interesa za kulturo (Uradni list RS, št. 77/07 – (uradno prečiščeno besedilo) (ZUJIK-UPB1), 56/08, 4/10, 20/11, 100/11 – odl. US in 111/13) in 15. člena Statuta Občine Rečica ob Savinji (Uradni list RS, št. 36/16) je Občinski svet Občine Rečica ob Savinji na 22. redni seji dne 21. 12. 2017 sprejel

LETNI PROGRAM KULTURE v Občini Rečica ob Savinji za leto 2018

I. UVOD

Letni program kulture v Občini Rečica ob Savinji za leto 2018 (v nadaljevanju: letni program) opredeljuje redno dejavnost in programe, ki se sofinancirajo s sredstvi občinskega pro-

računa, ter višino in namen sredstev, predvidenih v občinskem proračunu. Javni razpis objavi občinska uprava Občine Rečica ob Savinji v roku največ 2 mesecev po objavi letnega programa v Uradnem listu Republike Slovenije.

Delitev sredstev, predvidenih za sofinanciranje posameznih vsebin oziroma programov med kandidate, ki se bodo prijavi na javni razpis, se bo opravila v skladu z merili za vrednotenje, ki so sestavni del razpisa.

II. VSEBINE FINANCIRANJA IZ SREDSTEV OBČINSKEGA PRORAČUNA

V letu 2018 bo Občina Rečica ob Savinji namenila sredstva za financiranje ljubiteljske kulture na proračunski postavki »18020 – Programi kulturnih društev«, kontu »412000 – Tekoči transferi neprifitnim organizacijam in ustanovam«, v višini 10.700 €. Navedena sredstva so predmet javnega razpisa in se dodelijo v višini in po vsebinah, kot sledi:

Zap. št. vsebine	Vsebina	Delež (%)	Sredstva (€)
1	Redna dejavnost	34,58	3.700
2	Kulturne prireditve	43,93	4.700
3	Nakup opreme na področju kulture	2,81	300
4	Izobraževanje izvajalcev ljubiteljske kulturne dejavnosti	9,34	1.000
5	Kontinuirano izobraževanje izvajalcev godbeništv	9,34	1.000
	SKUPAJ	100	10.700

V primeru, da znotraj posameznih vsebin letnega programa ni dovolj predlogov, se sredstva sorazmerno porazdelijo na tiste vsebine, za katere je prijavljenih več predlogov in bi zaradi prenizke mase sredstev lahko ostali nezadostno financirani.

Letni program začne veljati naslednji dan po objavi v Uradnem listu Republike Slovenije.

Št. 007-0001/2017-16
Rečica ob Savinji, dne 21. decembra 2017

Župan
Občine Rečica ob Savinji
Vincenc Jeraj l.r.

95. Letni program športa v Občini Rečica ob Savinji za leto 2018

Na podlagi 13. člena Zakona o športu (Uradni list RS, št. 29/17), Resolucije o Nacionalnem programu športa v Republiki Sloveniji za obdobje 2014–2023 (Uradni list RS, št. 26/14), Pravilnika o sofinanciranju programov športa v Občini Rečica ob Savinji (Uradni list RS, št. 16/11) in 16. člena Statuta Občine Rečica ob Savinji (Uradni list RS, št. 36/16) je Občinski svet Občine Rečica ob Savinji na 22. redni seji dne 21. 12. 2017 sprejel

LETNI PROGRAM ŠPORTA v Občini Rečica ob Savinji za leto 2018

I. UVOD

Letni program športa v Občini Rečica ob Savinji za leto 2018 (v nadaljevanju: letni program) opredeljuje programe

športa, ki se bodo v letu 2018 financirali iz sredstev občinskega proračuna, in s tem izvajalcem športnih programov nameni določen obseg finančnih sredstev za izvajanje programov športa, ki so v javnem interesu.

Javni razpis objavi občinska uprava Občine Rečica ob Savinji (v nadaljevanju: Občina) v roku največ 2 mesecev po objavi letnega programa v Uradnem listu Republike Slovenije.

Delitev sredstev, predvidenih za sofinanciranje posameznih vsebin oziroma programov med kandidate, ki se bodo prijaviili na javni razpis, se bo opravila v skladu z merili za vrednotenje, ki so sestavni del Pravilnika o merilih za sofinanciranje izvajanja letnega programa športa v občini.

II. VSEBINE FINANCIRANJA IZ SREDSTEV OBČINSKEGA PRORAČUNA V LETU 2018

V letu 2018 bo Občina namenila sredstva za programe športa na proračunski postavki »18070 – Financiranje športa v društvih«, kot sledi:

Program:	Podprogram	Delež (%)	Sredstva (€)
Športna vzgoja otrok, mladine in študentov, ki se prostovoljno ukvarjajo s športom zunaj obveznega izobraževalnega programa in ni vključena v interesno dejavnost, ki jo financira Ministrstvo za šolstvo in šport	Interesna športna vzgoja predšolskih otrok	5	632,50
Športna rekreacija		4	506,00
Delovanje društev, športne zveze ter zavodov, povezanih s športom na lokalni ravni		91	11.511,50
SKUPAJ		100	12.650,00

III. UVELJAVITEV

Letni program začne veljati naslednji dan po objavi v Uradnem listu Republike Slovenije.

Št. 007-0001/2017-17

Rečica ob Savinji, dne 21. decembra 2017

Župan
Občine Rečica ob Savinji
Vincenc Jeraj l.r.

VLADA**96. Uredba o načinu uveljavljanja in dodelitve pravic ožjim družinskim članom po smrti policista in v primeru njegove invalidnosti**

Na podlagi šestega odstavka 86. člena Zakona o organiziranosti in delu v policiji (Uradni list RS, št. 15/13, 11/14, 86/15, 77/16 in 77/17) izdaja Vlada Republike Slovenije

UREDBO**o načinu uveljavljanja in dodelitve pravic ožjim družinskim članom po smrti policista in v primeru njegove invalidnosti****I. SPLOŠNE DOLOČBE****1. člen**

(vsebina)

Ta uredba določa način uveljavljanja in dodelitve naslednjih pravic ožjim družinskim članom policista, ki je izgubil življenje pri opravljanju operativnega ali drugega nevarnega dela, in policistu, ki mu je zaradi poškodbe, ki jo je utrpel pri opravljanju svojega dela, priznana invalidnost I. kategorije, ter njegovim ožjim družinskim članom, in sicer:

- brezplačno psihološko pomoč in podporo ožjim družinskim članom policista,
- štipendiranje otrok, ki se šolajo v osnovni ali srednji šoli, ter študentov, vendar ne dlje kot do leta, v katerem dopolnijo 27 let starosti,
- prednost pri vpisu otrok v dijaški dom in prednost pri koriščenju subvencioniranega bivanja študentov,
- kritje stroškov šolske malice in subvencionirane študentske prehrane,
- prednost pri vpisu otrok v javni vrtec, zasebni vrtec s koncesijo ali zasebni vrtec, ki se financira iz občinskega proračuna,
- povračilo stroškov javnega vrtca, zasebnega vrtca s koncesijo in zasebnega vrtca, ki se financira iz občinskega proračuna,
- prednost pri zaposlitvi brezposelnega zakonca, zunajzakonskega partnerja, partnerja iz partnerske zveze in otroka v policiji,
- brezplačno uporabo počitniških zmogljivosti ministrstva, pristojnega za notranje zadeve (v nadaljnjem besedilu: ministrstvo).

2. člen

(pomen izrazov)

Izraza, uporabljena v tej uredbi, imata naslednji pomen:

- »ožji družinski član policista, ki je pri opravljanju operativnega ali drugega nevarnega dela izgubil življenje, in ožji družinski član policista, ki mu je zaradi poškodbe, ki jo je utrpel pri opravljanju svojega dela, priznana invalidnost I. kategorije« (v nadaljnjem besedilu: ožji družinski član), so otrok, zakonec, zunajzakonski partner, partner iz partnerske zveze in starši, če ta uredba ne določa drugače,
- »potrdilo« je dokument, s katerim se izkazuje, da je njegov imetnik ožji družinski član po tej uredbi.

3. člen

(potrdilo)

(1) Vloga za izdajo potrdila poda ožji družinski član oziroma njegov zakoniti zastopnik na generalno policijsko upravo ali organizacijsko enoto policije, v kateri je bil policist nazadnje zaposlen.

(2) Vloga iz prejšnjega odstavka vsebuje:

- osebno ime, EMSO, stalno oziroma začasno prebivališče (ulica, hišna številka, kraj, poštna številka, občina in država), kraj in državo rojstva ter državljanstvo ožjega družinskega člana,
- uradno listino, iz katere je razvidno družinsko oziroma zakonsko razmerje ali partnerska zveza, ali izjavo o zunajzakonski skupnosti ožjega družinskega člana z umrlim policistom oziroma policistom, ki mu je zaradi poškodbe, ki jo je utrpel pri opravljanju svojega dela, priznana invalidnost I. kategorije,
- smrtovnico, kadar gre za umrlega policista,
- vlagateljeve kontaktne podatke (telefonska številka in e-poštni naslov).

(3) Če vlogo poda zakoniti zastopnik ožjega družinskega člana, ta vsebuje tudi njegove podatke iz prve alineje prejšnjega odstavka.

(4) Potrdilo izda generalni direktor policije.

II. NAČIN UVELJAVLJANJA IN DODELITVE POSAMEZNIH PRAVIC**4. člen**

(psihološka pomoč in psihološka podpora)

(1) Policija nudi psihološko pomoč in podporo ožjim družinskim članom umrlega policista neposredno po njegovi smrti, invalidnemu policistu in njegovim ožjim družinskim članom pa takoj po poškodbi, ki jo je policist utrpel pri opravljanju svojega dela in katere posledica je invalidnost I. kategorije, vendar najdlje eno leto po priznani invalidnosti I. kategorije.

(2) Psihološka pomoč in podpora potekata v skladu s 65. členom Zakona o organiziranosti in delu v policiji (Uradni list RS, št. 15/13, 11/14, 86/15, 77/16 in 77/17) in v skladu določbami pravilnika, ki ureja psihološko pomoč in podporo uslužbenecem policije.

(3) Ožji družinski član policista psihološko pomoč in podporo uveljavlja tako, da zanj ustno ali pisno zaprosi pri vodji policijske enote, v kateri je umrl policist nazadnje delal.

(4) Policist, ki mu je zaradi poškodbe, ki jo je utrpel pri opravljanju svojega dela, priznana invalidnost I. kategorije, psihološko pomoč in podporo uveljavlja tako, da zanj ustno ali pisno zaprosi pri vodji območne policijske postaje, kjer stalno prebiva. Ožji družinski člani tega policista psihološko pomoč in podporo uveljavljajo na enak način.

(5) Psihološko pomoč in podporo iz tretjega in četrtega odstavka tega člena nudi strokovno usposobljen uslužbenec policije, ki v policiji ali na ministrstvu opravlja naloge psihološke pomoči in psihološke podpore.

5. člen

(uveljavljanje štipendije)

(1) Pravico do štipendije lahko izmed ožjih družinskih članov uveljavlja otrok, ki se redno šola, vendar ne dlje kot do leta, v katerem dopolni 27 let starosti.

(2) Pravico do štipendije lahko izmed ožjih družinskih članov uveljavlja tudi otrok, ki je izredni študent, če ni v delovnem razmerju oziroma ne opravlja pridobitne dejavnosti, vendar ne dlje kot do leta, v katerem dopolni 27 let starosti.

6. člen

(vloga za pridobitev štipendije)

(1) Otrok ali njegov zakoniti zastopnik pošlje vlogo za pridobitev štipendije generalni policijski upravi ali organizacijski enoti policije, v kateri je bil policist nazadnje zaposlen. Vloga za pridobitev štipendije se vloži za vsako raven izobraževanja posebej.

(2) Vloga iz prejšnjega odstavka vsebuje:

- otrokovo osebno ime, datum rojstva, davčno številko in stalno oziroma začasno prebivališče (ulica, hišna številka, kraj, poštna številka, občina in država),

– podatke o vzgojno-izobraževalnem zavodu, višješolskem ali visokošolskem zavodu oziroma drugem znanstveno-raziskovalnem zavodu,

– podatke o vzgojno-izobraževalnem ali študijskem programu (program in stopnja, smer ter letnik),

– potrdilo o vpisu v osnovnošolsko izobraževanje ali tekoči letnik izobraževanja oziroma izjavo o vpisu otroka, če potrdila ob vložitvi vloge še ni mogoče pridobiti,

– izjavo, ali otrok prejema katero koli drugo štipendijo in kolikšna je njena višina, pri čemer se priloži dokazilo o pridobitvi te štipendije,

– izjavo, da otrok ni v delovnem razmerju in da ne opravlja pridobitne dejavnosti, če gre za izrednega študenta,

– izjavo, kje bo otrok med šolanjem ali študijem prebival,

– podatke o transakcijskem računu za nakazilo štipendije,

– vlagateljeve kontaktne podatke (telefonska številka in e-poštni naslov),

– izjavo, da otrok ni bil pravnomočno obsojen zaradi naklepne kaznivega dejanja, za katerega se storilec preganja po uradni dolžnosti in je zanj predpisana kazen zapora najmanj petih let, in da ni bil pravnomočno obsojen zaradi drugega kaznivega dejanja na nepogojno kazen zapora v trajanju več kot šest mesecev oziroma da mu ni bil izrečen vzgojni ukrep oddaje v vzgojni zavod ali oddaje v prevzgojni dom v skladu s kazensko zakonodajo, ter izjavo, da za namen odločanja o upravičenosti do štipendije policiji dovoljuje pridobitev teh podatkov iz uradnih evidenc (velja za otroka, starejšega od 14 let).

(3) Če vlogo poda zakoniti zastopnik ožjega družinskega člana, ta vsebuje tudi njegove podatke iz prve alineje prejšnjega odstavka.

(4) Pravica do štipendije se prizna s prvim dnevom naslednjega meseca po mesecu, v katerem je bila vložena popolna vloga za pridobitev štipendije.

7. člen

(odločba in pogodba o štipendiranju)

(1) O vlogi iz prejšnjega člena odloča generalni direktor policije. Zoper odločbo je mogoča pritožba, o kateri odloča ministrstvo.

(2) Generalni direktor policije z upravičencem do štipendije sklene pogodbo o štipendiranju. S pogodbo se uredijo: način izplačevanja štipendije, čas trajanja pogodbe, razlogi za prenehanje veljavnosti pogodbe, posledice ob prenehanju pogodbe in druge vsebine, ki so potrebne za ureditev pogodbenega razmerja (v nadaljnjem besedilu: štipendijsko razmerje).

8. člen

(plačevanje štipendije)

(1) Štipendija se plačuje vnaprej, in sicer do desetega dne v mesecu za vsak mesec do konca izobraževanja oziroma za obdobje veljavnosti pogodbe o štipendiranju.

(2) Če ima štipendist podaljšan absolventski status, kar dokaže s potrdilom fakultete, se mu štipendija izplačuje tudi v obdobju podaljšanja absolventskega statusa, vendar ne več kot eno leto, ob upoštevanju starostne omejitve iz 5. člena te uredbe.

9. člen

(spremenjene okoliščine)

Štipendist oziroma njegov zakoniti zastopnik mora vsako spremembo podatkov oziroma okoliščin, ki vplivajo na pravice in obveznosti iz štipendijskega razmerja (na primer prekinitev ali dokončanje izobraževanja, sprememba izobraževalnega programa ali izobraževalne ustanove, sprememba prebivališča, sklenitev delovnega razmerja oziroma opravljanje pridobitne dejavnosti, nezmožnost napredovanja v višji letnik zaradi neopravljenih šolskih oziroma študijskih obveznosti, morebitna

pridobitev štipendije v skladu z drugimi predpisi oziroma sprememba višine te štipendije ipd.), takoj po njihovem nastanku pisno sporočiti generalni policijski upravi ali organizacijski enoti policije, v kateri je bil policist nazadnje zaposlen.

10. člen

(dokazila o statusu)

(1) Štipendist oziroma njegov zakoniti zastopnik mora predložiti potrdilo o šolanju ali vpisu, in sicer:

– učenec: potrdilo o šolanju, do 28. avgusta tekočega leta za naslednje šolsko leto,

– dijak: potrdilo o vpisu v srednjo šolo ali napredovanju v višji letnik, do 28. avgusta tekočega leta,

– študent: potrdilo o vpisu v višje strokovne ali visokošolske izobraževalne programe ali vpisu v višji letnik, do konca oktobra tekočega leta.

(2) Če potrdila o šolanju v roku, ki je določen v prejšnjem odstavku, iz objektivnih razlogov ni mogoče pridobiti, štipendist oziroma njegov zakoniti zastopnik poda pisno izjavo o vpisu ali napredovanju v višji letnik in potrdilo priloži takoj, ko ga pridobi.

11. člen

(razlogi za prenehanje in prekinitev štipendijskega razmerja)

(1) Štipendijsko razmerje preneha:

– z dnem, ko štipendist konča izobraževanje,

– z dnem, ko štipendist sklene delovno razmerje ali začne opravljati pridobitno dejavnost,

– s prvim dnem leta, v katerem štipendist dopolni 27 let starosti,

– z dnem pravnomočnosti sodne odločbe, če je štipendist pravnomočno obsojen zaradi naklepne kaznivega dejanja, za katerega se storilec preganja po uradni dolžnosti in je zanj predpisana kazen zapora najmanj petih let, ali če je zaradi drugega kaznivega dejanja pravnomočno obsojen na nepogojno kazen zapora v trajanju več kot šest mesecev oziroma če mu je izrečen vzgojni ukrep oddaje v vzgojni zavod ali oddaje v prevzgojni dom v skladu s kazensko zakonodajo.

(2) Če štipendist potrdila ne predloži v roku, ki je določen v prejšnjem členu, se ga pozove, da to stori v dodatnem roku 15 dni. Če tega še vedno ne stori, štipendijsko razmerje preneha z naslednjim dnem po izteku dodatnega roka.

(3) Prenehanje štipendijskega razmerja se ugotovi z odločbo generalnega direktorja policije, zoper katero je dopustna pritožba na ministrstvo.

(4) Če štipendist prekine šolanje, se izplačevanje štipendije prekine. O prekinitvi izplačevanja štipendije odloči generalni direktor policije z odločbo, zoper katero je dopustna pritožba na ministrstvo. Po predložitvi dokazila o nadaljevanju šolanja se štipendija izplačuje pod pogoji, ki so določeni v pogodbi o štipendiranju.

(5) Štipendist mora vrniti vse zneske štipendije, ki jih je prejel po prenehanju štipendijskega razmerja ali prekinitvi šolanja, vključno z zakonitimi zamudnimi obrestmi.

12. člen

(uveljavljanje prednosti pri vpisu v vrtec in dijaški dom ter pri koriščenju subvencioniranega bivanja za študente)

(1) Pravico do prednosti pri vpisu otrok v javni vrtec, zasebni vrtec s koncesijo in zasebni vrtec, ki se financira iz občinskega proračuna (v nadaljnjem besedilu: vrtec), in pri vpisu dijakov v dijaški dom oziroma pri koriščenju subvencioniranega bivanja za študente lahko uveljavlja tisti ožji družinski član, ki izpolnjuje pogoje za vpis v vrtec ali dijaški dom oziroma za koriščenje subvencioniranega bivanja za študente po predpisih, ki urejajo predšolsko vzgojo in vrtce oziroma nastanitev dijakov ali študentov.

(2) Ožji družinski član, ki izpolnjuje v prejšnjem odstavku navedene pogoje za vpis otroka v vrtec ali dijaški dom oziroma

za koriščenje subvencioniranega bivanja za študente, pravico uveljavlja tako, da vlogi za vpis priloži potrdilo iz 3. člena te uredbe.

13. člen

(dodatne točke za vpis)

(1) Na podlagi potrdila iz 3. člena te uredbe je ožjemu družinskemu članu iz prejšnjega člena, ki izpolnjuje pogoje za vpis otroka v vrtec, vpis zagotovljen, ne glede na število točk, ki jih dobi pri obravnavi vloge.

(2) Na podlagi potrdila iz 3. člena te uredbe je ožjemu družinskemu članu iz prejšnjega člena, ki izpolnjuje pogoje za bivanje v dijaškem domu, vpis v dijaški dom zagotovljen, ne glede na število točk, ki jih dobi pri obravnavi vloge.

(3) Ožjemu družinskemu članu iz prejšnjega člena, ki izpolnjuje pogoje za subvencionirano bivanje za študente, se na podlagi potrdila iz 3. člena te uredbe dodeli dodatnih 100 točk pri obravnavi vloge študenta visokošolskega zavoda za subvencionirano bivanje v skladu s predpisi, ki urejajo področje subvencioniranega bivanja študentov.

14. člen

(plačilo šolske malice)

(1) Ožji družinski član s statusom učenca ali dijaka, ki v šoli prejema malico v skladu s predpisi, ki urejajo pravico do šolske malice, je upravičen do povračila plačila malice.

(2) Ožji družinski član oziroma njegov zakoniti zastopnik uveljavlja pravico do povračila plačila malice tako, da poda vlogo na generalno policijsko upravo ali organizacijsko enoto policije, v kateri je bil policist nazadnje zaposlen. O upravičenosti do povračila plačila šolske malice odloča generalni direktor policije. Zoper odločbo je dovoljena pritožba, o kateri odloča ministrstvo.

(3) Vloga iz prejšnjega odstavka vsebuje:

– osebno ime, rojstni datum, davčno številko in stalno oziroma začasno prebivališče (ulica, hišna številka, kraj, poštna številka, občina in država) ožjega družinskega člana,

– podatke o šolanju ožjega družinskega člana (ime in naslov vzgojno-izobraževalnega zavoda, izobraževalni program in razred ali letnik),

– podatke o transakcijskem računu za nakazilo kritja stroškov,

– odločbo, ki je podlaga za upravičenost do subvencije za malico, in podatek o višini subvencije (za tiste, ki so upravičeni do subvencije po predpisih, ki urejajo uveljavljanje pravic iz javnih sredstev, ali drugih področnih predpisih),

– kontaktne podatke vlagatelja (telefonska številka in e-poštni naslov).

(4) Če vlogo poda zakoniti zastopnik ožjega družinskega člana, ta vsebuje tudi njegove podatke iz prve alineje prejšnjega odstavka.

(5) Povračilo plačila malice ožjemu družinskemu članu oziroma zakonitemu zastopniku krije ministrstvo. Ožji družinski član oziroma zakoniti zastopnik vsak mesec, praviloma do desetega dne v mesecu, generalni policijski upravi ali organizacijski enoti policije, v kateri je bil policist nazadnje zaposlen, pošlje uradni dokument, iz katerega je razvidno plačilo računa za pretekli mesec, ali potrdilo o plačilu, ki ga je izstavila šola za pretekli mesec.

15. člen

(povračilo stroškov razlike do subvencionirane študentske prehrane)

(1) Ožji družinski član, ki je upravičen do subvencionirane študentske prehrane v skladu s predpisi, ki urejajo področje subvencioniranja študentske prehrane, je upravičen do kritja razlike stroškov med subvencioniranim delom in do višine najvišje predpisane cene študentskega obroka, ki je določena

z zadnjim razpisom ministrstva, pristojnega za delo, družino, socialne zadeve in enake možnosti.

(2) Ožji družinski član uveljavlja pravico do kritja stroškov subvencionirane študentske prehrane tako, da generalni policijski upravi ali organizacijski enoti policije, v kateri je bil policist nazadnje zaposlen, poda vlogo za kritje navedenih stroškov. O upravičenosti kritja stroškov že subvencionirane študentske prehrane odloča generalni direktor policije. Zoper odločbo je dovoljena pritožba, o kateri odloča ministrstvo.

(3) Vloga iz prejšnjega odstavka vsebuje:

– osebno ime, rojstni datum, davčno številko in stalno oziroma začasno prebivališče (ulica, hišna številka, kraj, poštna številka, občina in država) ožjega družinskega člana,

– podatke o višješolskem, visokošolskem zavodu ali drugem znanstvenoraziskovalnem zavodu,

– podatke o študijskem programu (program in stopnja, smer ter letnik),

– podatke o načinu izobraževanja: redni/izredni, ponavljalec, podaljšan status, ponovni vpis v isti letnik ali izmenjava,

– podatke o transakcijskem računu za nakazilo kritja stroškov,

– kontaktne podatke (telefonska številka in e-poštni naslov).

(4) Ožji družinski član vsak mesec, do desetega dne v mesecu, generalni policijski upravi ali organizacijski enoti policije, v kateri je bil policist nazadnje zaposlen, pošlje zahtevek za povračilo stroškov, ki so mu nastali v preteklem mesecu, skupaj z izpisom iz informacijskega sistema subvencionirane študentske prehrane in računi za nakupe študentskega obroka, iz katerih je razvidna višina doplačila že subvencioniranega študentskega obroka. Ministrstvo stroške doplačila krije tako, da znesek stroškov, ki je nastal iz breme ožjega družinskega člana, nakaže na transakcijski račun, ki je naveden v vlogi iz prejšnjega odstavka.

16. člen

(stroški vrtca)

(1) Povračilo plačila staršev za varstvo otroka, ki je vključen v vrtec, uveljavlja zakoniti zastopnik otroka.

(2) Zakoniti zastopnik otroka uveljavlja pravico do povračila plačila staršev za varstvo otroka tako, da poda vlogo generalni policijski upravi ali organizacijski enoti policije, v kateri je bil policist nazadnje zaposlen. O upravičenosti do plačila stroškov za varstvo otroka odloča generalni direktor policije. Zoper odločbo je dovoljena pritožba, o kateri odloča ministrstvo.

(3) Vloga iz prejšnjega odstavka vsebuje:

– osebno ime, rojstni datum, davčno številko in stalno oziroma začasno prebivališče (ulica, hišna številka, kraj, poštna številka, občina in država) otroka in zakonitega zastopnika,

– podatke o transakcijskem računu zakonitega zastopnika za nakazilo povračila stroškov,

– kontaktne podatke zakonitega zastopnika (telefonska številka in e-poštni naslov),

– odločbo, ki je podlaga za znižano plačilo vrtca (za tiste, ki so upravičeni do znižanega plačila vrtca po predpisih, ki urejajo uveljavljanje pravic iz javnih sredstev, ali drugih področnih predpisih),

– potrdilo o vpisu v vrtec, v katerega je otrok vključen, in podatke o vrtcu (ime in naslov vrtca ter vrsta programa, v katerega je otrok vključen),

– podatek o veljavni ceni programa, v katerega je otrok vključen.

(4) Povračilo plačila staršev za varstvo otroka se zakonitemu zastopniku krije iz sredstev ministrstva. Zakoniti zastopnik otroka vsak mesec, do desetega dne v mesecu, generalni policijski upravi ali organizacijski enoti policije, v kateri je bil policist nazadnje zaposlen, pošlje uradni dokument, iz katerega je razvidno plačilo računa za pretekli mesec, ki ga je izstavil vrtec, v katerega je otrok vključen.

17. člen

(prednost pri zaposlitvi)

(1) Med ožjimi družinskimi člani lahko zakonec, zunajzakonski partner, partner iz partnerske zveze ali otrok uveljavlja pravico prednosti pri zaposlitvi v policiji, če se v skladu s predpisi, ki urejajo trg dela, šteje za brezposelno osebo (v nadaljnjem besedilu: brezposeln ožji družinski član).

(2) Brezposeln ožji družinski član iz prejšnjega odstavka lahko uveljavlja pravico prednosti pri zaposlitvi pod pogojem, da izpolnjuje tudi pogoje za zasedbo delovnega mesta, določene s predpisi, ki urejajo pogoje za sklenitev delovnega razmerja v policiji, in aktom, ki ureja organizacijo in sistemizacijo delovnih mest v policiji.

(3) Brezposeln ožji družinski član k vlogi za zaposlitev na objavljeno prosto delovno mesto v policiji priloži potrdilo iz 3. člena in v vlogi označi, da ima pravico do prednosti pri zaposlitvi po zakonu, ki ureja organizacijo in delo v policiji.

(4) Vloga mora vsebovati vse podatke, ki jih zahteva javna objava, javni razpis ali javni natečaj. Vlogi se priloži tudi potrdilo, s katerim se izkazuje status brezposelne osebe ob vložitvi vloge.

(5) Prednost pri zaposlitvi se uveljavlja kot dodatni kriterij po merilih izbirnega postopka po končanem preverjanju strokovne usposobljenosti kandidatov za zaposlitev na prosta delovna mesta, in sicer tako, da se ob enakem številu doseženih točk ožjega družinskega člana in drugega ali več kandidatov, ki jih pridobijo pri preverjanju strokovne usposobljenosti po merilih izbirnega postopka, zaposli ožji družinski član.

18. člen

(brezplačna uporaba počitniških zmogljivosti)

(1) Ožji družinski član lahko uveljavlja brezplačno uporabo počitniških zmogljivosti ministrstva sedem dni v letu v obdobju desetih let po smrti policista. Policist, ki mu je zaradi poškodbe, ki jo je utrpel pri opravljanju svojega dela, priznana invalidnost I. kategorije, ter njegovi ožji družinski člani lahko brezplačno uporabo počitniških zmogljivosti ministrstva uveljavljajo sedem dni v letu v obdobju desetih let po priznani invalidnosti I. kategorije.

(2) Brezplačna uporaba počitniških zmogljivosti ministrstva se dodeli na podlagi prijave za letovanje, ki se vložijo na ministrstvu.

(3) Za dodelitev in uporabo počitniških zmogljivosti ministrstva se smiselno uporabljajo določbe pravilnika, ki ureja počitniško dejavnost na ministrstvu, za preostale uporabnike.

(4) Policija na podlagi izdanega internega računa ministrstva plača stroške uporabe počitniškega objekta.

III. KONČNI DOLOČBI

19. člen

(prenehanje uporabe)

Z dnem uveljavitve te uredbe se preneha uporabljati Pravilnik o uveljavljanju pravic ožjih družinskih članov po smrti policista in pravice v primeru invalidnosti (Uradni list RS, št. 66/14 in 77/16 – ZODPol-C).

20. člen

(veljavnost)

Ta uredba začne veljati petnajsti dan po objavi v Uradnem listu Republike Slovenije.

Št. 00717-10/2017

Ljubljana, dne 11. januarja 2018

EVA 2016-1711-0025

Vlada Republike Slovenije

dr. Miroslav Cerar l.r.
Predsednik**97. Uredba o načinu priprave kadrovskih načrtov posrednih uporabnikov proračuna in metodologiji spremljanja njihovega izvajanja za leti 2018 in 2019**

Na podlagi sedmega in devetega odstavka 60. člena in za izvrševanje 58. člena Zakona o izvrševanju proračunov Republike Slovenije za leti 2018 in 2019 (Uradni list RS, št. 71/17) izdaja Vlada Republike Slovenije

U R E D B O

o načinu priprave kadrovskih načrtov posrednih uporabnikov proračuna in metodologiji spremljanja njihovega izvajanja za leti 2018 in 2019

1. člen

(vsebina)

Ta uredba določa način priprave kadrovskih načrtov posrednih uporabnikov proračuna in metodologijo spremljanja njihovega izvajanja za leti 2018 in 2019.

2. člen

(priprava kadrovskega načrta)

(1) Kadrovske načrte posrednih proračunskih uporabnikov države in občin pripravijo predstojniki.

(2) Posredni uporabniki proračuna države in občin ob sprejetju programa dela in finančnega načrta sprejmejo tudi kadrovske načrte kot prilogo finančnega načrta, ki mora biti usklajen s finančnim načrtom in ga je mogoče uresničiti v obsegu sredstev za stroške dela v finančnem načrtu.

(3) Posredni uporabnik proračuna države in občin pripravi kadrovske načrte tako, da število zaposlenih prikaže po virih financiranja v skladu z drugim odstavkom 3. člena te uredbe.

(4) Posredni uporabniki proračuna države in občin pripravijo kadrovske načrte za leti 2018 in 2019 tako, da se:

– določi dovoljeno število zaposlenih, ki se financirajo iz 1., 2., 3. in 4. točke drugega odstavka 3. člena te uredbe, pri čemer njihovo število ne sme presegati dovoljenega števila zaposlenih iz teh virov, kot je določeno v kadrovskih načrtih za leto 2017;

– oceni število zaposlenih, ki se financirajo iz 5., 6., 7., 8., 9. in 10. točke drugega odstavka 3. člena te uredbe.

(5) Ne glede na prvo alinejo prejšnjega odstavka se zaradi izjemnih oziroma utemeljenih razlogov v kadrovskem načrtu posrednega uporabnika proračuna države in tistega posrednega uporabnika občinskih proračunov, ki se pretežno financira iz državnega proračuna ali sredstev Zavoda za zdravstveno zavarovanje Slovenije (v nadaljnjem besedilu: ZZZS), lahko določi večje dovoljeno število zaposlenih, vendar le v okviru zagotovljenih sredstev za stroške dela.

3. člen

(vsebina kadrovskega načrta)

(1) Kadrovske načrte ima tabelarni del in obrazložitev ter se pripravi tako, da vsebuje vse elemente, določene v prilogi 1, ki je sestavni del te uredbe.

(2) V tabelarnem delu kadrovskega načrta se navedejo število zaposlenih 1. januarja tekočega leta in načrtovano število zaposlenih 1. januarja naslednjega leta, skupno število zaposlenih po vseh virih financiranja, skupno število zaposlenih po virih financiranja iz 1., 2., 3. in 4. točke tega odstavka ter skupno število zaposlenih iz 5., 6., 7., 8., 9. in 10. točke tega odstavka. Število zaposlenih iz tega odstavka se prikaže po naslednjih virih financiranja:

1. državni proračun;

2. proračun občin;

3. ZZZS in Zavod za pokojninsko in invalidsko zavarovanje Slovenije;

4. druga javna sredstva za opravljanje javne službe (na primer takse, pristojbine, koncesnine, RTV-prispevek);

5. sredstva od prodaje blaga in storitev na trgu;

6. nejavna sredstva za opravljanje javne službe in sredstva prejetih donacij;

7. sredstva Evropske unije ali drugih mednarodnih virov skupaj s sredstvi sofinanciranja iz državnega proračuna;

8. sredstva ZZSZ za zdravnike sekundarije, zdravnike in doktorje dentalne medicine specializante, zdravstvene delavce pripravnike, zdravstvene sodelavce pripravnike; sredstva raziskovalnih projektov in programov ter sredstva za projekte in programe, namenjene internacionalizaciji ter kakovosti izobraževanja in znanosti (namenska sredstva);

9. sredstva iz sistema javnih del;

10. sredstva za zaposlene na podlagi Zakona o ukrepih za odpravo posledic žleda med 30. januarjem in 10. februarjem 2014 (Uradni list RS, št. 17/14 in 14/15 – ZUUJFO) ne glede na vir, iz katerega se financirajo njihove plače.

(3) Načrtovano število zaposlenih iz prejšnjega odstavka obsega:

– dovoljeno število zaposlenih, katerih plače se financirajo iz virov, določenih v 1., 2., 3. in 4. točki prejšnjega odstavka;

– oceno predvidenega števila zaposlenih, ki se financirajo iz virov, določenih v 5., 6., 7., 8., 9. in 10. točki prejšnjega odstavka.

(4) Pri pripravi kadrovskih načrtov se upošteva metodologija spremljanja uresničevanja kadrovskih načrtov iz 4. člena te uredbe.

4. člen

(spremljanje uresničevanja kadrovskih načrtov)

(1) V uresničevanje kadrovskih načrtov spadajo:

1. zaposleni za nedoločen čas, od katerih se zaposleni s krajšim delovnim časom preračunajo na število zaposlenih za polni delovni čas, razen zaposlenih, ki delajo krajši delovni čas na podlagi predpisov, ki urejajo pokojninsko in invalidsko zavarovanje, starševsko varstvo ter zdravstveno varstvo in zdravstveno zavarovanje;

2. zaposleni za določen čas, od katerih se zaposleni s krajšim delovnim časom preračunajo na število zaposlenih za polni delovni čas, razen zaposlenih, ki delajo krajši delovni čas na podlagi predpisov, ki urejajo pokojninsko in invalidsko zavarovanje, starševsko varstvo ter zdravstveno varstvo in zdravstveno zavarovanje;

3. delovna mesta zaposlenih, napoteni v mednarodne civilne misije, mednarodne organizacije, druge organizacije in organe Evropske unije.

(2) Število zaposlenih iz 1. in 2. točke prejšnjega odstavka se na polni delovni čas izračuna tako, da se delovni čas več zaposlenih, ki delajo krajši delovni čas, seštevajo do polnega delovnega časa.

(3) Če se posamezni zaposleni financirajo iz različnih virov financiranja, se v uresničitvi kadrovskih načrtov njihova zaposlitev prikaže v deležih.

(4) V uresničevanje kadrovskih načrtov ne spadajo:

1. zaposleni za nedoločen čas za popolnitev do polnega delovnega časa zaposlenega, ki dela krajši delovni čas od polnega na podlagi predpisov o pokojninskem in invalidskem zavarovanju;

2. zaposleni za določen čas, ki nadomeščajo začasno odsotne zaposlene in se sredstva za njihova nadomestila plač ne zagotavljajo iz sredstev uporabnika proračuna za čas:

a) odsotnosti na podlagi predpisov, ki urejajo starševsko varstvo,

b) bolniške odsotnosti, daljše od 30 delovnih dni.

(5) Posredni uporabniki proračuna spremljajo uresničevanje kadrovskega načrta glede na dovoljeno in ocenjeno število zaposlenih iz tretjega odstavka prejšnjega člena ter najpozneje do 18. dne v mesecu poročajo o stanju števila zaposlenih na dan 1. januarja, 1. aprila, 1. julija in 1. oktobra v Informacijski sistem za posredovanje in analizo podatkov o plačah, drugih izplačilih in številu zaposlenih v javnem sektorju (ISPAP), ki je vzpostavljen pri Agenciji Republike Slovenije za javnopravne evidence in storitve (AJPEŠ).

5. člen

(začetek veljavnosti)

Ta uredba začne veljati naslednji dan po objavi v Uradnem listu Republike Slovenije.

Št. 00714-1/2018

Ljubljana, dne 11. januarja 2018

EVA 2017-3130-0050

Vlada Republike Slovenije

dr. Miroslav Cerar l.r.
Predsednik

PRILOGA 1

Vir financiranja	Število zaposlenih 1. januarja tekočega leta	Dovoljeno ali ocenjeno število zaposlenih 1. januarja naslednjega leta
1. Državni proračun	Število zaposlenih vpiše PUP.	Število zaposlenih določi PUP.
2. Proračun občin	Število zaposlenih vpiše PUP.	Število zaposlenih določi PUP.
3. ZZS in ZPIZ	Število zaposlenih vpiše PUP.	Število zaposlenih določi PUP.
4. Druga javna sredstva za opravljanje javne službe (npr. takse, pristojbine, koncesnine, RTV-prispevek)	Število zaposlenih vpiše PUP.	Število zaposlenih določi PUP.
5. Sredstva od prodaje blaga in storitev na trgu	Število zaposlenih vpiše PUP.	PUP oceni število zaposlenih.
6. Nejavna sredstva za opravljanje javne službe in sredstva prejetih donacij	Število zaposlenih vpiše PUP.	PUP oceni število zaposlenih.
7. Sredstva Evropske unije ali drugih mednarodnih virov skupaj s sredstvi sofinanciranja iz državnega proračuna	Število zaposlenih vpiše PUP.	PUP oceni število zaposlenih.
8. Sredstva ZZS za zdravnike sekundarije, zdravnike in doktorje dentalne medicine specializante, zdravstvene delavce pripravnike, zdravstvene sodelavce pripravnike; sredstva raziskovalnih projektov in programov ter sredstva za projekte in programe, namenjene internacionalizaciji ter kakovosti izobraževanja in znanosti (namenska sredstva)	Število zaposlenih vpiše PUP.	PUP oceni število zaposlenih.
9. Sredstva iz sistema javnih del	Število zaposlenih vpiše PUP.	PUP oceni število zaposlenih.

10. Sredstva za zaposlene na podlagi Zakona o ukrepih za odpravo posledic žleda med 30. januarjem in 10. februarjem 2014 (Uradni list RS, št. 17/14 in 14/15 – ZUUJFO)	Število zaposlenih vpiše PUP.	PUP oceni število zaposlenih.
Skupno število vseh zaposlenih (od 1. do 10. točke)		
Skupno število zaposlenih pod točkami 1, 2, 3 in 4		
Skupno število zaposlenih pod točkami 5, 6, 7, 8, 9 in 10		

PUP – posredni uporabnik proračuna

98. Uredba o spremembah in dopolnitvi Uredbe o upravljanju koprskega tovrnega pristanišča, opravljanju pristaniške dejavnosti, podelitvi koncesije za upravljanje, vodenje, razvoj in redno vzdrževanje pristaniške infrastrukture v tem pristanišču

Na podlagi tretjega odstavka 32. člena, 40. in 41. člena, prvega in drugega odstavka 44. člena in drugega odstavka 47. člena Pomorskega zakonika (Uradni list RS, št. 62/16 – uradno prečiščeno besedilo in 41/17), drugega odstavka 3. člena, 7. in 32. člena Zakona o gospodarskih javnih službah (Uradni list RS, št. 32/93, 30/98 – ZZLPPO, 127/06 – ZJZP, 38/10 – ZUKN in 57/11 – ORZGJS40) in 36. člena Zakona o javno-zasebnem partnerstvu (Uradni list RS, št. 127/06) izdaja Vlada Republike Slovenije

U R E D B O

o spremembah in dopolnitvi Uredbe o upravljanju koprskega tovrnega pristanišča, opravljanju pristaniške dejavnosti, podelitvi koncesije za upravljanje, vodenje, razvoj in redno vzdrževanje pristaniške infrastrukture v tem pristanišču

1. člen

V Uredbi o upravljanju koprskega tovrnega pristanišča, opravljanju pristaniške dejavnosti, podelitvi koncesije za upravljanje, vodenje, razvoj in redno vzdrževanje pristaniške infrastrukture v tem pristanišču (Uradni list RS, št. 71/08, 32/11, 53/13 in 25/14) se na koncu sedme alineje prvega odstavka 8. člena pika nadomesti s podpičjem, za njim pa se doda nova osma alineja, ki se glasi:

»– pridobitev obratovalnega dovoljenja kot investitor v skladu z 39. členom Pomorskega zakonika (Uradni list RS, št. 62/16 – uradno prečiščeno besedilo in 41/17).«.

2. člen

Priloga 1 se nadomesti z novo Prilogo 1, ki je sestavni del te uredbe.

3. člen

Priloga 2 se nadomesti z novo Prilogo 2, ki je sestavni del te uredbe.

KONČNA DOLOČBA

4. člen

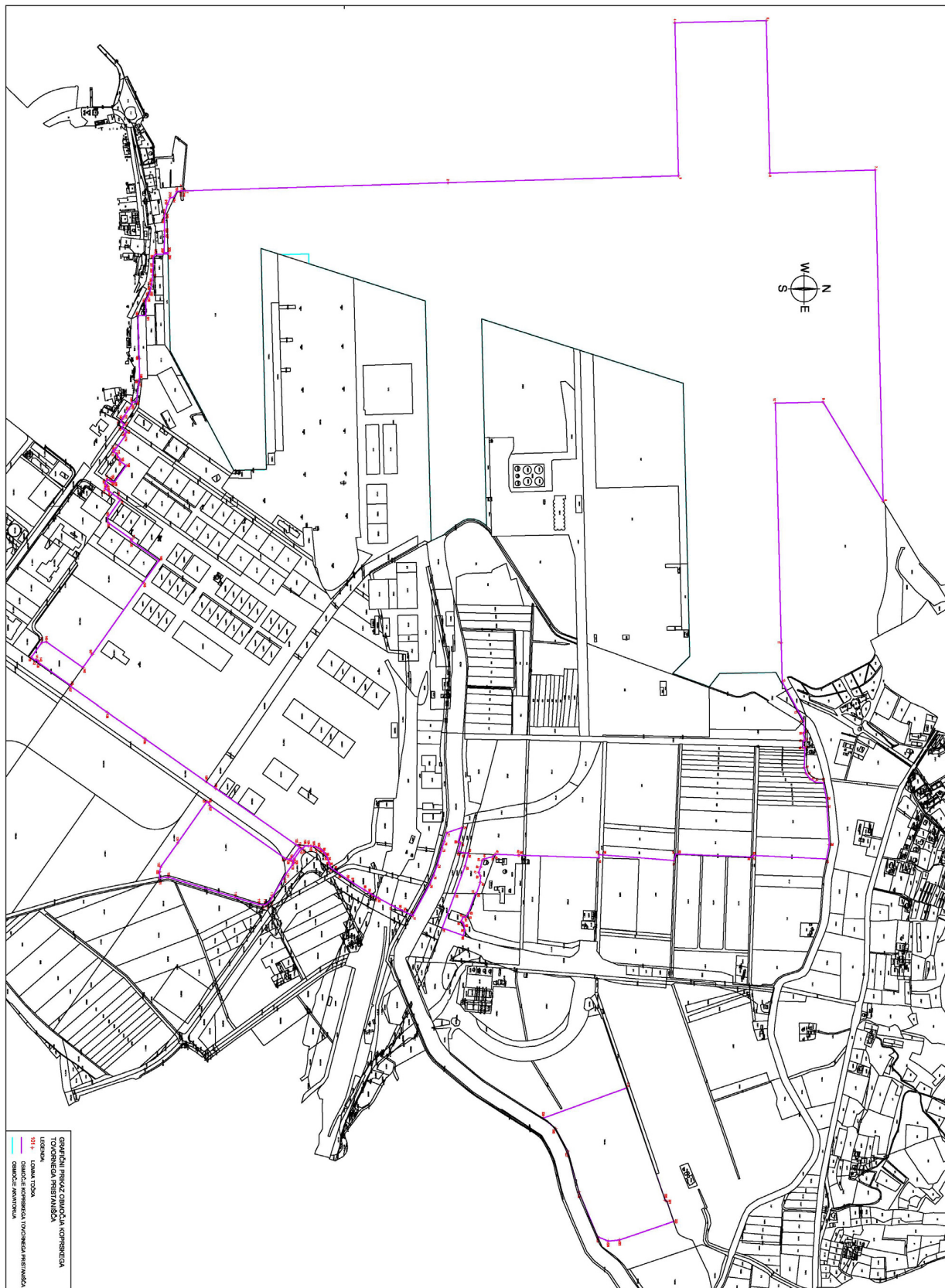
Ta uredba začne veljati petnajsti dan po objavi v Uradnem listu Republike Slovenije.

Št. 00710-31/2017
Ljubljana, dne 11. januarja 2018
EVA 2016-2430-0073

Vlada Republike Slovenije

dr. Miroslav Cerar l.r.
Predsednik

Priloga 1



KOORDINATE OBMOČJA KOPRSKEGA TOVORNEGA PRISTANIŠČA IZ GRAFIČNE PRILOGE 1

ŠT. TOČKE	GKY	GKX
1	401037,23	45955,49
2	401012,50	46756,50
3	400991,53	47459,08
4	400524,56	47448,11
5	400517,83	47726,73
6	400983,21	47737,96
7	400973,63	48058,93
8	401985,03	48083,29
9	401681,70	47899,86
10	401685,20	47754,90
11	402417,28	47772,57
12	402536,79	47775,46
13	402626,59	47825,62
14	402654,36	47841,18
15	402689,75	47843,75
16	402692,05	47839,54
17	402714,42	47845,48
18	402714,67	47839,50
19	402735,86	47838,95
20	402735,89	47844,39
21	402795,81	47842,81
22	402814,75	47848,24
23	402831,01	47860,18
24	402841,40	47877,73
25	402842,59	47900,89
26	402890,12	47909,89
27	402916,23	47911,80
28	403031,77	47918,78
29	403075,58	47910,42
30	403064,77	47685,32
31	403069,59	47685,17
32	403069,49	47680,49
33	403060,57	47457,23
34	403060,33	47450,80
35	403080,38	47445,61
36	403063,10	47228,90
37	403062,35	47216,89
38	403072,20	47216,39
39	403064,04	46974,03
40	403063,92	46970,95
41	403061,01	46901,33
42	403063,37	46898,33

ŠT. TOČKE	GKY	GKX
43	403068,50	46893,53
44	403075,05	46867,58
45	403080,26	46860,29
46	403099,69	46856,06
47	403116,71	46849,86
48	403127,36	46855,54
49	403146,27	46855,10
50	403181,25	46843,04
51	403181,19	46839,89
52	403240,93	46818,49
53	403250,16	46812,03
54	403253,91	46809,41
55	403252,15	46802,57
56	403266,92	46796,42
57	403270,17	46802,05
58	403279,22	46806,25
59	403293,08	46806,98
60	403309,33	46803,73
61	403286,31	46738,98
62	403180,03	46778,37
63	403096,89	46808,60
64	403058,61	46818,41
65	403057,21	46818,71
66	403056,55	46803,81
67	403052,17	46788,29
68	403025,75	46795,02
69	403023,55	46787,15
70	402979,51	46799,26
71	402995,29	46752,87
72	403021,60	46744,48
73	403042,48	46738,00
74	403092,66	46724,28
75	403125,54	46712,43
76	403152,39	46700,75
77	403248,74	46648,71
78	403246,62	46645,30
79	403236,20	46623,65
80	403230,29	46611,30
81	403216,49	46584,39
82	403195,17	46544,63
83	403190,86	46537,26
84	403183,30	46524,07

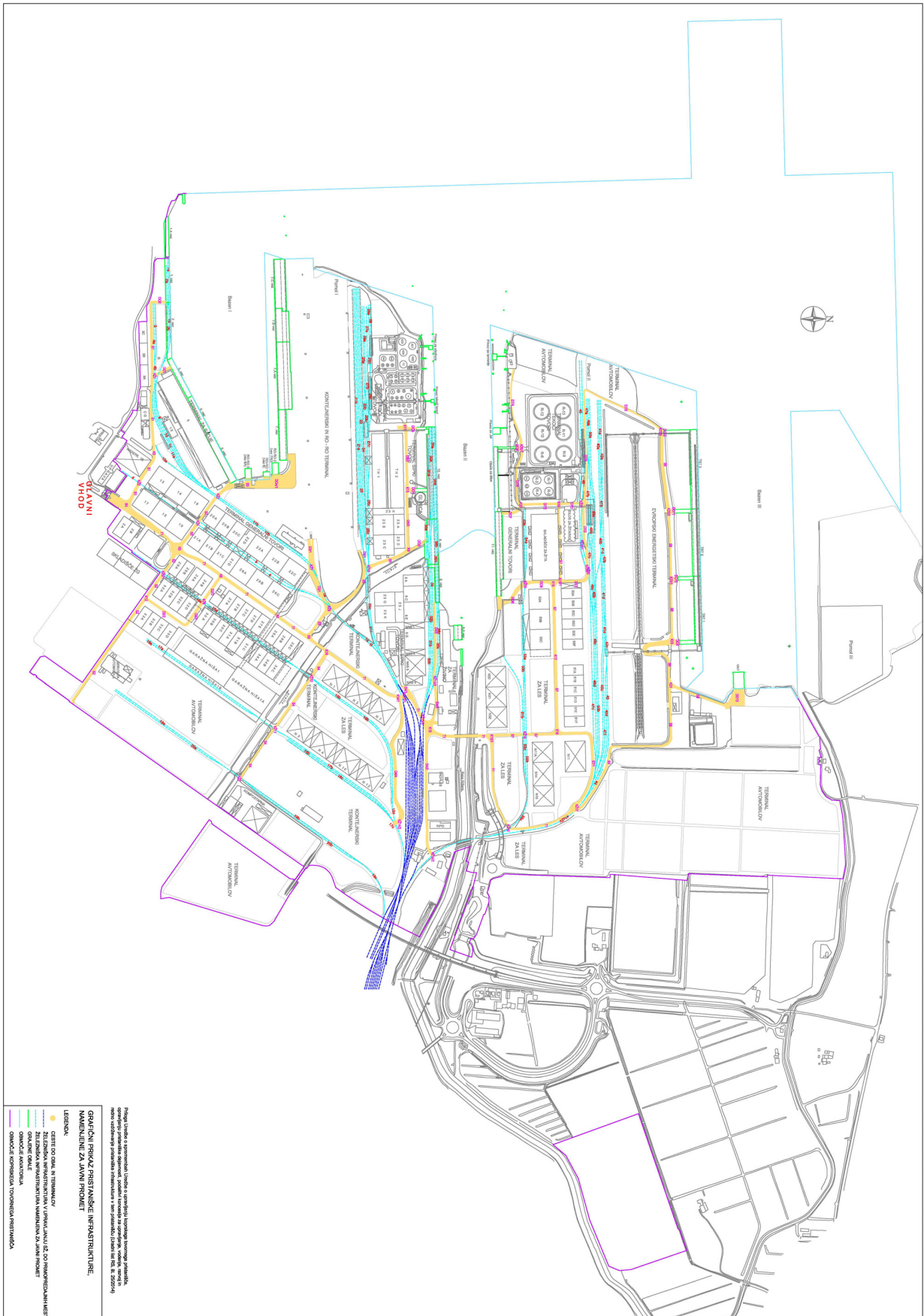
ŠT. TOČKE	GKY	GKX
85	403179,08	46516,72
86	403170,80	46502,87
87	403147,35	46465,39
88	403138,53	46451,90
89	403119,54	46423,94
90	403111,38	46412,45
91	403101,68	46398,82
92	403093,00	46395,78
93	403085,38	46393,12
94	403077,83	46390,48
95	403070,29	46387,80
96	403063,10	46384,31
97	403056,49	46379,81
98	403050,62	46374,39
99	403045,60	46368,17
100	403041,54	46361,28
101	403038,54	46353,87
102	403036,66	46346,10
103	403035,81	46338,14
104	403035,13	46330,17
105	403035,56	46318,96
106	403044,88	46312,30
107	403043,21	46310,04
108	403082,75	46282,19
109	403086,13	46287,04
110	403091,25	46283,29
111	403124,07	46260,07
112	403134,27	46254,14
113	403193,06	46219,96
114	403202,76	46214,33
115	403212,46	46203,70
116	403215,22	46198,81
117	403216,09	46190,43
118	403214,61	46179,86
119	403192,58	46107,06
120	403131,01	45903,16
121	403134,86	45876,99
122	403115,16	45877,17
123	403099,56	45880,52
124	403026,21	45932,45
125	403899,65	46021,21
126	402903,79	46027,21
127	402912,47	46030,08
128	403075,36	46262,45
129	403076,78	46273,75

ŠT. TOČKE	GKY	GKX
130	403078,81	46276,51
131	403039,32	46304,32
132	403031,97	46293,18
133	402860,61	46048,59
134	402840,09	46019,37
135	402708,04	45831,44
136	402627,76	45717,18
137	402548,09	45603,80
138	402546,49	45604,93
139	402475,40	45505,47
140	402472,70	45507,28
141	402468,03	45500,63
142	402470,66	45498,83
143	402461,31	45485,75
144	402416,03	45517,78
145	402413,59	45531,73
146	402492,09	45643,44
147	402451,43	45672,16
148	402231,84	45827,44
149	402165,29	45875,13
150	402104,93	45789,96
151	402101,37	45792,47
152	402050,19	45720,09
153	402035,69	45718,09
154	401979,15	45757,85
155	401974,40	45751,00
156	401954,62	45723,08
157	401947,01	45710,54
158	401938,01	45716,92
159	401935,62	45718,38
160	401930,54	45710,06
161	401917,85	45717,65
162	401925,24	45729,88
163	401922,57	45731,29
164	401924,10	45734,67
165	401926,63	45739,37
166	401875,81	45775,17
167	401860,88	45754,14
168	401857,12	45756,98
169	401840,41	45745,81
170	401840,12	45745,97
171	401831,90	45734,28
172	401826,25	45738,22
173	401828,40	45740,97
174	401785,12	45771,75

ŠT. TOČKE	GKY	GKX
175	401780,30	45770,94
176	401772,38	45776,58
177	401761,50	45760,82
178	401749,45	45769,53
179	401741,85	45757,94
180	401734,34	45763,02
181	401726,09	45768,43
182	401702,26	45784,09
183	401689,26	45792,29
184	401681,59	45793,42
185	401682,42	45806,19
186	401618,33	45814,07
187	401618,27	45815,32
188	401611,80	45816,33
189	401548,47	45814,69
190	401418,72	45811,33
191	401418,06	45835,80
192	401373,18	45834,74
193	401362,66	45840,20
194	401354,06	45844,17
195	401345,19	45847,53
196	401336,03	45849,89
197	401322,16	45852,89
198	401310,42	45854,52
199	401294,41	45856,06
200	401280,07	45856,79
201	401265,86	45857,46
202	401240,05	45857,58

ŠT. TOČKE	GKY	GKX
203	401230,85	45865,12
204	401229,99	45902,49
205	401225,81	45902,35
206	401225,98	45891,13
207	401175,92	45891,87
208	401158,69	45891,92
209	401120,20	45892,26
210	401113,55	45890,95
211	401106,03	45893,97
212	401079,24	45900,51
213	401058,61	45909,48
214	401056,84	45920,51
215	401038,91	45929,91
216	401038,12	45941,69
217	401036,32	45945,38
218	401036,69	45949,28
219	403774,42	47300,97
220	404117,27	47418,77
221	404120,58	47424,17
222	404181,84	47444,65
223	404238,39	47279,19
224	404241,58	47244,69
225	404228,42	47212,64
226	404091,28	47155,66
227	403967,64	47121,98
228	403898,58	47084,46
229	403866,57	47046,38

Priloga 2



99. Uredba o spremembah Uredbe o načinu izvajanja nadzora zračnega prostora

Na podlagi 84.a člena Zakona o obrambi (Uradni list RS, št. 103/04 – uradno prečiščeno besedilo in 95/15) ter 10. in 147. člena Zakona o letalstvu (Uradni list RS, št. 81/10 – uradno prečiščeno besedilo in 46/16) izdaja Vlada Republike Slovenije

UREDBO
o spremembah Uredbe o načinu izvajanja nadzora zračnega prostora

1. člen

V Uredbi o načinu izvajanja nadzora zračnega prostora (Uradni list RS, št. 29/04 in 46/15) se v četrtem odstavku 3. člena besedilo »vodja izmene Združenega operativnega centra Slovenske vojske« nadomesti z besedilom »vodja izmene Operativnega centra v Poveljstvu sil Slovenske vojske«.

2. člen

Tretji odstavek 8. člena se spremeni tako, da se glasi:

»(3) Center za nadzor in kontrolo zračnega prostora v primeru iz prejšnjega odstavka ugotovi oziroma preveri, ali gre za dejansko kršitev zračnega prostora, in na podlagi predloga vodje izmene v centru o kršitvi obvesti pristojni nadrejeni letalski operativni center zavezništva ter Operativni center v Poveljstvu sil Slovenske vojske. O predlogu, da se izvedejo ukrepi prestrežanja zrakoplova, odloči vodja izmene Operativnega centra v Poveljstvu sil Slovenske vojske ali pristojni poveljnik zavezništva skladno s skupnimi načrti zavezništva, če so izpolnjeni pogoji, določeni s to uredbo. Vodja izmene Operativnega centra v Poveljstvu sil Slovenske vojske ali pristojni poveljnik zavezništva izda ukaz pristojni enoti Slovenske vojske oziroma pristojni enoti zavezništva, določeni za prestrežanje, da izvede ustrezen ukrep prestrežanja.«.

3. člen

V petem odstavku 13. člena se besedilo »operativni center Slovenske vojske« nadomesti z besedilom »Operativni center v Poveljstvu sil Slovenske vojske«.

4. člen

Prvi odstavek 14. člena se spremeni tako, da se glasi:

»(1) Pri izvajanju ukrepov iz prvega odstavka 3. člena te uredbe se uporabljajo navodila, specifikacije, klicni znaki, vizualni in drugi signali v skladu s skupnimi pravili in operativnimi določbami v zvezi z navigacijskimi službami in postopki zračnega prometa ter slovenskimi vojaškimi standardi.«.

V tretjem odstavku se besedilo »v operativnem centru Slovenske vojske« nadomesti z besedilom »Operativnega centra v Poveljstvu sil Slovenske vojske«.

KONČNA DOLOČBA

5. člen

Ta uredba začne veljati petnajsti dan po objavi v Uradnem listu Republike Slovenije.

Št. 00718-9/2017
Ljubljana, dne 11. januarja 2018
EVA 2017-1911-0011

Vlada Republike Slovenije

dr. Miroslav Cerar l.r.
Predsednik

100. Odločba o imenovanju okrajne državne tožilke na Okrožnem državnem tožilstvu in Ljubljani

Na podlagi prvega odstavka 34. člena Zakona o državnem tožilstvu (Uradni list RS, št. 58/11, 21/12 – ZDU-1F, 47/12 – ZDT-1A, 15/13 – ZODPol, 47/13 – ZDU-1G, 48/13 – ZSKZDČEU-1, 19/15 – ZDT-1B in 23/17 – ZSSve) in petega odstavka 21. člena Zakona o Vladi Republike Slovenije (Uradni list RS, št. 24/05 – uradno prečiščeno besedilo, 109/08, 38/10 – ZUKN, 8/12, 21/13, 47/13 – ZDU-1G, 65/14 in 55/17) je Vlada Republike Slovenije na predlog ministra za pravosodje, št. 701-43/2016 z dne 23. 11. 2017, na seji dne 13. 12. 2017 izdala naslednjo

ODLOČBO

Vesna Kermavt, rojena 16. 6. 1985, se imenuje za okrajno državno tožilko na Okrožnem državnem tožilstvu in Ljubljani.

Št. 70101-17/2017
Ljubljana, dne 13. decembra 2017
EVA 2017-2030-0046

Vlada Republike Slovenije

dr. Miroslav Cerar l.r.
Predsednik

101. Akt o spremembah Akta o ustanovitvi Sklada Republike Slovenije za nasledstvo, javnega sklada

Na podlagi drugega odstavka 2. člena Zakona o Skladu Republike Slovenije za nasledstvo in visokem predstavniku Republike Slovenije za nasledstvo (Uradni list RS, št. 29/06, 105/09 – odl. US in 59/10) je Vlada Republike Slovenije sprejela

AKT
o spremembah Akta o ustanovitvi Sklada Republike Slovenije za nasledstvo, javnega sklada

1. člen

V Aktu o ustanovitvi Sklada Republike Slovenije za nasledstvo, javnega sklada (Uradni list RS, št. 40/06) se 8. člen spremeni tako, da se glasi:

»8. člen

(1) Namensko premoženje sklada je premoženje, ki ga sklad prevzame s preoblikovanjem Sklada Republike Slovenije za sukcesijo, premoženje, ki ga pridobi Republika Slovenija na podlagi Sporazuma o vprašanih nasledstva, razen stvarnega premoženja, in drugo premoženje, ki ga na sklad prenese ustanovitelj.

(2) Namensko premoženje, ki ga sklad prevzame s preoblikovanjem Sklada Republike Slovenije za sukcesijo, so denarna sredstva ter naložbe v Ljubljansko banko d. d., Ljubljana in Kreditno banko Maribor d. d., Ljubljana.

(3) Vrednost namenskega premoženja sklada, ki ga je sklad prevzel s preoblikovanjem Sklada Republike Slovenije za sukcesijo, to je denarnih sredstev ter naložbe v Ljubljansko banko d. d., Ljubljana in Kreditno banko Maribor d. d., Ljubljana, ter iz naslova denarnih sredstev in naložbe v JUBMES banko A.G., Beograd, pridobljenih na osnovi Sporazuma o vprašanih nasledstva, na dan 30. 11. 2017 znaša 218.706.746 EUR.«.

2. člen

10. člen se spremeni tako, da se glasi:

»10. člen

(1) Namensko premoženje se vpiše v sodni register.

(2) Sprememba vrste in vrednosti namenskega premoženja se vpiše v sodni register najmanj enkrat letno.«.

3. člen

Ta akt začne veljati naslednji dan po objavi v Uradnem listu Republike Slovenije.

Št. 00712-1/2018

Ljubljana, dne 11. januarja 2018

EVA 2018-1611-0008

Vlada Republike Slovenije

dr. Miroslav Cerar l.r.

Predsednik

MINISTRSTVA

102. Pravilnik o naročanju in upravljanju čakalnih seznamov ter najdaljših dopustnih čakalnih dobah

Na podlagi petega odstavka 14.b člena, enajstega odstavka 15. člena, tretjega odstavka 15.a člena, drugega in šestega odstavka 15.b člena ter drugega odstavka 15.č člena Zakona o pacientovih pravicah (Uradni list RS, št. 15/08 in 55/17) ministrica za zdravje izdaja

P R A V I L N I K

o naročanju in upravljanju čakalnih seznamov ter najdaljših dopustnih čakalnih dobah

1. člen

(vsebina in področje urejanja pravilnika)

(1) Ta pravilnik določa:

1. zahteve glede določitve organizacije ordinacijskega časa izvajalca zdravstvene dejavnosti (v nadaljnjem besedilu: izvajalec),

2. dostop do informacij o zdravstvenih delavcih in zdravstvenih sodelavcih,

3. oblike naročanja na zdravstvene storitve,

4. pacientove objektivne razloge, iz katerih je dopustna odpoved termina,

5. postopek prenaročanja v primeru odpovedi termina iz razloga na strani izvajalca,

6. postopek uvrščanja na čakalni seznam in način njegovega upravljanja,

7. najdaljše dopustne čakalne dobe za posamezno vrsto zdravstvene storitve glede na stopnjo nujnosti zdravstvene storitve,

8. vsebino in način poročanja izvajalcev.

(2) Ta pravilnik velja za izvajalce na primarni, sekundarni in terciarni ravni v mreži izvajalcev javne zdravstvene službe.

2. člen

(ordinacijski čas izvajalca)

Izvajalec za posamezno enoto oziroma ambulanto določi ordinacijski čas, v katerem zagotovi prisotnost zdravstvenih delavcev in zdravstvenih sodelavcev, ki so potrebni za izvedbo zdravstvene storitve, in sicer tako, da je pacientom omogočena čim boljša dostopnost do zdravstvenih storitev.

3. člen

(dostop do informacij o zdravstvenih delavcih in zdravstvenih sodelavcih)

(1) Javni zavod na način iz prvega odstavka 15.č člena Zakona o pacientovih pravicah (Uradni list RS, št. 15/08 in 55/17; v nadaljnjem besedilu: zakon) objavi informacije o zdravstvenih delavcih in zdravstvenih sodelavcih, ki pri njem opravljajo zdravstvene storitve, na katere se pacient lahko naroči.

(2) Informacije iz prejšnjega odstavka vsebujejo:

– osebno ime zdravstvenega delavca oziroma zdravstvenega sodelavca,

– morebitni strokovni ali znanstveni naslov zdravstvenega delavca oziroma zdravstvenega sodelavca v skladu s predpisi, ki urejajo strokovne in znanstvene naslove, ter podatek o morebitni specializaciji in področju specializacije,

– naziv zdravstvene storitve oziroma področje delovanja, na katerem zdravstveni delavec oziroma zdravstveni sodelavec deluje,

– morebitne druge podatke v zvezi z delovnim razmerjem, ki ne posegajo v zasebnost zdravstvenega delavca oziroma zdravstvenega sodelavca in ki pacientom omogočajo pravico do proste izbire izvajalca ali zdravstvenega delavca oziroma zdravstvenega sodelavca (npr. predvidene daljše odsotnosti in posebnosti glede razporeditve ali omejitve delovnega časa ali lokacije opravljanja dela).

4. člen

(oblike naročanja na zdravstvene storitve)

(1) Za učinkovito naročanje na zdravstvene storitve na primarni, sekundarni in terciarni ravni zdravstvene dejavnosti so odgovorni izvajalci, zdravstveni delavci oziroma zdravstveni sodelavci in pacienti.

(2) Elektronsko naročanje poteka prek sistema eNaročanje, elektronske pošte ali spletnih strani izvajalca, in sicer neprekinjeno ter s takojšnjo informacijo o prejemu sporočila. Izvajalec zagotovi zavarovanje občutljivih osebnih podatki na spletnih straneh v skladu s predpisi, ki urejajo varstvo osebnih podatkov. Vrste zdravstvenih storitev, za katere izvajalec zagotavlja eNaročanje, določi Nacionalni inštitut za javno zdravje (v nadaljnjem besedilu: NIJZ) v šifrantu vrst zdravstvenih storitev.

(3) Telefonsko naročanje se zagotovi v okviru ordinacijskega časa, in sicer najmanj dve uri na dan, v preostalem ordinacijskem času in izven ordinacijskega časa pa z obveščanjem o terminu za naročanje in o drugih oblikah naročanja, in sicer prek avtomatskega telefonskega odzivnika. V primeru nedosegljivosti v navedenem obdobju izvajalec pacientu zagotovi povratni klic še isti dan ali najpozneje naslednji delovni dan.

(4) Kadar se pacient na zdravstveno storitev naroča po pošti, pooblaščen oseba za čakalni seznam prejeti dokument označi z zaporedno številko ter datumom in časom prejema.

(5) Osebno naročanje poteka neposredno pri izvajalcu med ordinacijskim časom, pri čemer izvajalec zagotovi, da se čakalni čas že naročenih pacientov ne podaljšuje zaradi osebne naročanja drugih pacientov.

(6) Izvajalec na sekundarni ravni zdravstvene dejavnosti, ki zdravstvene storitve izvaja v več kot desetih enotah, zagotovi enotno točko za telefonsko in osebno naročanje na vse zdravstvene storitve, ki jih izvaja, in sicer v ordinacijskem času tiste enote, ki ima določen najdaljši ordinacijski čas, izvajalec na terciarni ravni zdravstvene dejavnosti pa enotno točko na ravni posamezne klinike, kliničnega inštituta ali kliničnega oddelka.

(7) Kadar se pacient naroča na podlagi elektronske napotne listine, zadošča, da izvajalcu sporoči:

– številko napotne listine in

– številko zavarovane osebe pri nosilcu obveznega zdravstvenega zavarovanja oziroma, če ta ni znana, EMŠO.

5. člen

(naročanje na zdravstveno storitev)

(1) Izvajalec, v okviru katerega je bila izdana napotna listina, zagotovi, da se pacienta v ordinacijskem času naroči

prek sistema eNaročanje na zdravstveno storitev na prvi prosti termin oziroma okvirni termin pri izvajalcu, ki ga izbere pacient. Navedena obveznost velja, če se pacient strinja, da ga naroči izvajalec.

(2) Izvajalec z manj kot petimi izdajatelji napotnih listin lahko obveznost iz prejšnjega odstavka opusti.

(3) Izdajatelj napotne listine napotno listino izpolni z napotno diagnozo, vrsto zdravstvene storitve, strokovno obrazložitvijo in ji priloži vso zdravstveno dokumentacijo, ki se nanaša na pacientovo zdravstveno stanje, ki je razlog za napotitev in je potrebna za izvedbo zdravstvene storitve. Kot posredovanje zdravstvene dokumentacije iz prejšnjega stavka se šteje tudi objava pacientove dokumentacije v Centralnem registru podatkov o pacientih (v nadaljnjem besedilu: CRPP) ob navedbi na napotni listini, da je dokumentacija v CRPP.

(4) Kadar je napotna listina tako pomanjkljivo oziroma nejasno izpolnjena, da pacienta ni mogoče uvrstiti na čakalni seznam oziroma izvesti triaže napotne listine, pooblaščen oseba za čakalni seznam pacienta ne uvrsti na čakalni seznam in o tem v petih dneh od prejema napotne listine obvesti pacienta in izdajatelja napotne listine. Kadar izvajalec presodi, da vrsta zdravstvene storitve na napotni listini ni ustrezno določena, je pa ustrezna vrsta zdravstvene storitve razvidna iz drugih sestavin napotne listine, pacienta uvrsti na čakalni seznam za ustrezno zdravstveno storitev.

(5) Informacije o naročanju na zdravstveno storitev in prvih prostih terminih po posameznih stopnjah nujnosti pacient pridobi na spletnih straneh NIJZ.

6. člen

(pooblaščen oseba za čakalni seznam)

(1) Pooblaščen oseba za čakalni seznam skrbi za:

1. enakopravno obravnavo vseh pacientov,
2. varstvo osebnih podatkov pacientov,
3. ažurno upravljanje čakalnega seznama (uvrščanje na čakalni seznam, črtanje s čakalnega seznama, obveščanje pacientov, zagotavljanje stika s pacienti, spremljanje okvirnih terminov oziroma terminov itd.),

4. označevanje dokumentov z zaporedno številko, datumom in časom prejema (kadar gre za naročanje po pošti oziroma osebno naročanje),

5. spoštovanje vrstnega reda pacientov, ki so vpisani na čakalni seznam,

6. seznanitev pacientov s čakalnim seznamom in čakalnimi dobami.

(2) Pooblaščen oseba za čakalni seznam najmanj dvakrat letno preveri interes pacientov za izvedbo zdravstvenih storitev, na katere čakajo več kot 12 mesecev.

(3) Pooblaščen oseba za čakalni seznam v okviru upravljanja čakalnega seznama:

- načrtuje okvirne termine oziroma termine na način, da si zaporedno sledijo,
- načrtuje delež prvih in kontrolnih pregledov ter delež pregledov po posamezni stopnji nujnosti,
- deleže iz prejšnje alineje prilagaja glede na analize čakalnih dob iz šestega odstavka 15.b člena zakona.

7. člen

(postopek uvrstitve na čakalni seznam)

(1) Izvajalec na čakalni seznam uvrsti vsakega pacienta, ki uveljavlja pravico do zdravstvene storitve v mreži izvajalcev javne zdravstvene službe, kadar gre za storitev, za katero se vodi čakalni seznam. Paciente, ki želijo, da se storitev opravi zunaj mreže izvajalcev zdravstvene dejavnosti, vodi v ločenem čakalnem seznamu.

(2) Izvajalec pacienta uvrsti na prvi prosti termin na čakalnem seznamu, pri čemer upošteva stopnjo nujnosti ter datum in čas prejema napotne listine. Ne glede na prejšnji stavek se ob uvrščanju na čakalni seznam pri kontrolnem pregledu upošteva le medicinska indikacija.

(3) Ne glede na prejšnji odstavek lahko izvajalec z namenom zagotavljanja kakovosti in varnosti zdravstvene obravnave oziroma preprečevanja poslabšanja zdravstvenega stanja pacientov določi dodatno merilo za uvrstitev na čakalni seznam, in sicer po diagnozi. Akt, s katerim izvajalec določi dodatno merilo, objavi na način iz prvega odstavka 15.č člena zakona, tak čakalni seznam pa se vodi ločeno.

(4) Pacienta se uvrsti na čakalni seznam po prejemu napotne listine. Uvrstitev se izvede v roku iz osmega odstavka 14.b člena zakona tudi v primeru morebitno izpolnjenega programa zdravstvenih storitev ali kadar novi termini niso določeni oziroma ne glede na katerekoli druge omejitve na strani izvajalca.

(5) Pacientu se ob uvrstitvi na čakalni seznam določi za:

- operativne postopke in vse druge zdravstvene storitve, kjer čakalna doba znaša več kot štiri mesece: okvirni termin ali termin,

- zdravstvene storitve, ki ne spadajo v prejšnjo alinejo: termin.

(6) Pacientu, ki ima določen okvirni termin, se termin določi:

- pri operativnih postopkih: najpozneje 30. dan pred izvedbo zdravstvene storitve,

- pri vseh drugih zdravstvenih storitvah: najpozneje 90. dan pred izvedbo zdravstvene storitve,

pri čemer je termin določen znotraj okvirnega termina.

(7) Pacienta se o okvirnem terminu oziroma terminu obvesti v treh dneh po uvrstitvi na čakalni seznam. Kadar ima pacient določen zgolj okvirni termin, se ga ponovno obvesti v treh dneh po določitvi termina.

(8) Pacient, ki je uvrščen v čakalni seznam in ima določen okvirni termin, lahko ob določitvi termina, zahteva poznejši prosti termin (nadomestni termin), ki je v 90 dneh od prvotno predlaganega. Pacient lahko to možnost uveljavi le enkrat, in sicer pri tem izvajalcu zdravstvenih storitev in samo za stopnjo nujnosti hitro ali redno. Če se pacient ne strinja ne s prvotno predlaganim ne nadomestnim terminom, se pacienta ne uvrsti na čakalni seznam. Pacienta, ki ima določen nadomestni termin, se v čakalnem seznamu posebej označi.

(9) Če se izvajalcu iz kateregakoli razloga sprostijo že zasedeni termin ali določi nov termin, se na ta termin uvrsti pacienta iz drugega odstavka 12. člena tega pravilnika. Če takega pacienta v tistem trenutku ni, se na ta termin uvrsti prvega naslednjega pacienta, ki se naroča na termin prek sistema eNaročanje. Če tudi takega pacienta ni, se deset dni ali manj pred terminom na ta termin lahko uvrsti pacienta, ki je na ta čakalni seznam že uvrščen in se s tem strinja, pri čemer ima prednost pacient z višjo stopnjo nujnosti. Kadar je pacientov z enako stopnjo nujnosti več, se termin ponudi tistemu, ki na to zdravstveno storitev čaka dlje. Nestrinjanje pacienta, ki je že uvrščen v čakalni seznam, s tako ponujenim terminom, se ne šteje kot odpoved termina.

(10) Pri pacientu, ki pri uvrščanju na čakalni seznam zahteva izvedbo pri točno določenem zdravstvenem delavcu, se taka želja označi na čakalnem seznamu. Takega pacienta se pred uvrstitvijo opozori o morebitnem presejanju najdaljše dopustne čakalne dobe.

8. člen

(zagotavljanje stika s pacientom)

Izvajalec vzpostavi stik s pacientom, ki je uvrščen na čakalni seznam, najmanj deset dni pred načrtovano izvedbo zdravstvene storitve (terminom), pri čemer pacienta ponovno opozori na posledice neopravičene odsotnosti iz zakona. Ponovno opozorilo se lahko opusti, kadar je od zadnjega opozorila preteklo manj kot 60 dni.

9. člen

(najdaljše dopustne čakalne dobe)

(1) Najdaljše dopustne čakalne dobe za posamezno vrsto zdravstvene storitve glede na stopnjo nujnosti so:

– za stopnjo nujnosti nujno, ki se določi, kadar gre za nujno medicinsko pomoč, nujno zobozdravstveno pomoč ali nujno zdravljenje in neodložljive zdravstvene ali zobozdravstvene storitve, ki jih je treba izvesti takoj: 24 ur od predložitve napotne listine,

– za stopnjo nujnosti zelo hitro, ki se določi, kadar je zdravstveno stanje pacienta tako resno, da zahteva obravnavo prej kot v 14 dneh: 14 dni od predložitve napotne listine,

– za stopnjo nujnosti hitro, ki se določi, kadar je zdravstveno stanje pacienta tako resno, da zahteva obravnavo prej kot v treh mesecih: tri meseci od predložitve napotne listine,

– za stopnjo nujnosti redno, ki se določi, kadar je zdravstveno stanje pacienta tako resno, da zahteva obravnavo prej kot v šestih mesecih: šest mesecev od predložitve napotne listine.

(2) Ne glede na prejšnji odstavek se na napotni listini ob sumu na maligno bolezen določi stopnja nujnosti zelo hitro ali nujno.

(3) Najdaljše dopustne čakalne dobe ne veljajo za kontrolne preglede.

10. člen

(preseganje najdaljše dopustne čakalne dobe)

(1) Če pooblaščen oseba za čakalni seznam ob uvrščanju pacienta na čakalni seznam ugotovi, da čakalna doba za določeno zdravstveno storitev pri tem izvajalcu presega najdaljšo dopustno čakalno dobo, pacientu predlaga izvedbo zdravstvene storitve pri drugem izvajalcu z dopustno čakalno dobo, pri čemer pacienta seznaniti z možnostmi in načini pridobivanja informacij o terminih pri drugem izvajalcu. Kadar drugega izvajalca z dopustno čakalno dobo v Republiki Sloveniji ni, izvajalec pacientu posreduje informacijo o nacionalni kontaktni točki za čezmejno zdravstveno varstvo pri Zavodu za zdravstveno zavarovanje Slovenije (v nadaljnjem besedilu: ZZS).

(2) Če pacient izvedbo zdravstvene storitve pri drugem izvajalcu odkloni, ga pooblaščen oseba za čakalni seznam uvrsti na čakalni seznam in na njem označi, da je bil pacient obveščen o možnosti izvedbe zdravstvene storitve znotraj najdaljše dopustne čakalne dobe pri drugem izvajalcu.

(3) Omejitev glede najdaljše dopustne čakalne dobe ne velja za pacienta, ki želi, da se zdravstvena storitev opravi pri točno določenem zdravstvenem delavcu ali zdravstvenem sodelavcu in za pacienta, ki ima določen nadomestni termin, na kar se pacienta posebej opozori.

11. člen

(odpoved termina iz razloga na strani izvajalca)

(1) Če izvajalec iz objektivnih razlogov nadomeščanja začasnega odsotnega zdravstvenega delavca ali zdravstvenega sodelavca ne more zagotoviti oziroma zdravstvenih storitev začasnega ne more izvajati iz tehničnih razlogov (npr. okvara medicinske opreme), se pacienta nemudoma prenaroči na prvi prosti (dodatni) termin, pri čemer se upošteva stopnja nujnosti. O tem se pacienta obvesti v skladu z osmim odstavkom 14.b člena zakona.

(2) Na način iz prejšnjega odstavka ravna tudi izvajalec, kadar ugotovi, da zaradi izjemnih okoliščin (epidemija, naravna nesreča in podobne krizne razmere, ki jih ni mogoče obvladovati z običajnimi sredstvi in ukrepi) ne bo mogel izvesti zdravstvenih storitev v terminih.

(3) Kadar se pacientu določi dodatni termin iz razloga na strani izvajalca, lahko pacient ne glede na morebiti že uveljavljano pravico do nadomestnega termina v skladu z osmim odstavkom 7. člena tega pravilnika ponovno zahteva določitev nadomestnega termina.

(4) Kadar zdravstvene storitve ni mogoče izvesti zaradi prenehanja izvajanja storitev določenega izvajalca (npr. prenehanje dovoljenja za opravljanje zdravstvene dejavnosti, odvzem koncesije, stečaj), se pacientu napotna listina vrne z obvestilom o prenehanju izvajanja zdravstvenih storitev tega

izvajalca, in sicer v treh dneh od prenehanja izvajanja zdravstvenih storitev.

12. člen

(odpoved termina iz razloga na strani pacienta)

(1) Pacientovi objektivni razlogi, iz katerih je dopustna poznejša odpoved termina, so:

– nepričakovana hospitalizacija pacienta ali ožjega družinskega člana, ki onemogoča prihod pacienta na termin ali izvedbo zdravstvene storitve,

– nenadna bolezen, poškodba ali zdravstveno stanje pacienta ali ožjega družinskega člana, ki onemogoča prihod pacienta na termin ali izvedbo zdravstvene storitve,

– smrt ožjega družinskega člana pacienta.

(2) Če pacient odsotnost opraviči, mu pooblaščen oseba za čakalni seznam določi prvi prosti termin, upoštevajoč stopnjo nujnosti. Kadar gre za razlog iz prve ali druge alineje prejšnjega odstavka, se nov termin določi upoštevajoč razlog za odpoved termina.

(3) Za pacienta, ki odpove termin, omejitve glede najdaljše dopustne čakalne dobe ne veljajo.

13. člen

(poročanje izvajalcev)

(1) Izvajalec pripravlja poročila iz šestega odstavka 15.b člena zakona o stanju glede čakalnih dob po posameznih stopnjah nujnosti, ki vsebujejo:

1. podatke o najkrajši in najdaljši čakalni dobi za skupine zdravstvenih storitev v posamezni enoti oziroma za posamezno zdravstveno storitev,

2. podatke o številu pacientov, ki so uvrščeni na čakalni seznam, na zadnji dan v mesecu,

3. analizo utemeljenosti napotitev in pravilnosti določitve stopenj nujnosti,

4. analizo vzrokov za čakalne dobe, zlasti tistih, ki so na strani izvajalca,

5. ukrepe za skrajševanje oziroma odpravo čakalnih dob na strani izvajalca,

6. usmeritve glede načrtovanja terminov oziroma okvirnih terminov, vključno glede deleža prvih in kontrolnih pregledov.

(2) Poročila iz prejšnjega odstavka se pripravijo do:

– 15. julija za obdobje od 1. januarja do 30. junija,

– 15. januarja za obdobje od 1. julija do 31. decembra.

(3) Na podlagi poročil iz prvega odstavka tega člena ZZS pripravi in na svojih spletnih straneh objavi skupno poročilo o stanju glede čakalnih dob do:

– 31. januarja za obdobje od 1. julija do 31. decembra,

– 31. julija za obdobje od 1. januarja do 30. junija.

14. člen

(zagotavljanje podatkov NIJZ)

(1) Izvajalec v skladu z navodili NIJZ zagotavlja tudi naslednje podatke, ki jih NIJZ zbira za potrebe iz 16. in 17. člena zakona:

– podatke o pooblaščenih osebah za čakalni seznam,

– kontaktne podatke izvajalca (e-pošta in telefon),

– naslov in lokacija izvajanja zdravstvenih storitev,

– navodila izvajalca za paciente pred izvedbo zdravstvene storitve,

– podatke o ordinacijskem času izvajalca.

(2) Izvajalci izmenjavo podatkov o prvih prostih terminih in podatke iz enajstega odstavka 15. člena zakona zagotavljajo v skladu s 16. členom zakona.

15. člen

(objava statističnih podatkov)

(1) NIJZ na svojih spletnih straneh vsaj enkrat mesečno za pretekli mesec javno objavi statistične podatke o:

– številu čakajočih pacientov po posameznih stopnjah nujnosti,

- številu čakajočih pacientov nad najdaljšo dopustno čakalno dobo po posameznih stopnjah nujnosti,
- prvih prostih terminih po posameznih stopnjah nujnosti,
- realiziranih čakalnih dobah za posamezno stopnjo nujnosti.

(2) Podatki iz prejšnjega odstavka se objavijo po izvajalcih in za storitve, ki se vsako leto določijo v dogovoru o programu storitev obveznega zdravstvenega zavarovanja v skladu s predpisi o zdravstvenem varstvu in zdravstvenem zavarovanju.

PREHODNE IN KONČNE DOLOČBE

16. člen

(najdaljša dopustna čakalna doba za posamezne zdravstvene storitve)

Ne glede na 9. člen tega pravilnika je najdaljša dopustna čakalna doba pri stopnji nujnosti hitro ali redno do 31. decembra 2020:

1. za začetek ortodontskega zdravljenja: šest mesecev,
2. za izdelavo protetičnih nadomestkov: šest mesecev po zaključeni sanaciji zobovja,
3. za ortopedske operacije: 12 mesecev,
4. za operacije krčnih žil: 12 mesecev,
5. za oralno in maksilofacialno kirurgijo: 12 mesecev,
6. za prvi pregled na področju revmatologije: 12 mesecev za stopnjo nujnosti redno.

17. člen

(začetek poročanja)

(1) Izvajalci prvič pripravijo poročila iz 13. člena tega pravilnika do 15. julija 2018 za obdobje od 1. januarja do 30. junija 2018.

(2) NIJZ prvič objavi statistične podatke iz 15. člena tega pravilnika v 30 dneh od uveljavitve tega pravilnika.

(3) ZZZS prvo skupno poročilo iz tretjega odstavka 13. člena tega pravilnika pripravi in objavi do 28. februarja 2018 za obdobje od 1. julija do 31. decembra 2017.

18. člen

(prenehanje uporabe)

Z dnem uveljavitve tega pravilnika se preneha uporabljati Pravilnik o najdaljših dopustnih čakalnih dobah za posamezne zdravstvene storitve in o načinu vodenja čakalnih seznamov (Uradni list RS, št. 63/10 in 55/17 – ZPacP-A).

19. člen

(začetek veljavnosti)

Ta pravilnik začne veljati 21. januarja 2018.

Št. 0070-97/2017

Ljubljana, dne 5. januarja 2018

EVA 2017-2711-0064

Milojka Kolar Celarc l.r.
Ministrica
za zdravje

103. Pravilnik o gozdnogospodarskem načrtu gozdnogospodarske enote Javorje (2017–2026)

Na podlagi sedmega odstavka 14. člena Zakona o gozdovih (Uradni list RS, št. 30/93, 56/99 – ZON, 67/02, 110/02 – ZGO-1, 115/06 – ORZG40, 110/07, 106/10, 63/13, 101/13 – ZDavNepr, 17/14, 24/15, 9/16 – ZGGLRS in 77/16) izdaja minister za kmetijstvo, gozdarstvo in prehrano

PRAVILNIK o gozdnogospodarskem načrtu gozdnogospodarske enote Javorje (2017–2026)

1. člen

S tem pravilnikom se sprejme gozdnogospodarski načrt gozdnogospodarske enote Javorje (2017–2026), št. 05-26/17 z dne 7. 11. 2017, ki ga je za obdobje od 1. januarja 2017 do 31. decembra 2026 izdelal Zavod za gozdove Slovenije, Območna enota Postojna.

2. člen

Gozdnogospodarska enota Javorje, ki meri 3.457,86 ha, se nahaja v Gozdnogospodarskem območju Postojna, v občini Loška dolina, oziroma v katastrskih občinah Dane, Javorje, Kozarišče, Nadlesk in Podcerkev.

3. člen

V gozdnogospodarski enoti Javorje je s 1. januarjem 2017 ugotovljeno naslednje stanje gozdov:

1. lastništvo: 96,07% zasebnih gozdov v lasti fizičnih ali pravnih oseb, 2,64% državnih gozdov in 1,29% gozdov lokalnih skupnosti;
2. površina: 2.662,83 ha, od katere je 2.599,01 ha večnamenskih gozdov ter 63,82 ha gozdov s posebnim namenom, v katerih so gozdnogospodarski ukrepi dovoljeni;
3. lesna zaloga: 346,4 m³/ha, od tega 156,3 m³/ha iglavcev in 190,1 m³/ha listavcev;
4. tekoči letni prirastek: 6,88 m³/ha, od tega 3,72 m³/ha iglavcev in 3,16 m³/ha listavcev.

4. člen

(1) V gozdnogospodarskem načrtu gozdnogospodarske enote Javorje (2017–2026) je ob upoštevanju usmeritev iz gozdnogospodarskega načrta Gozdnogospodarskega območja Postojna, izdelanega za obdobje od 1. januarja 2011 do 31. decembra 2021, ugotovljenega stanja gozdov, analize preteklega gospodarjenja, zakonitosti razvoja gozdov ter pridobljenih spoznanj pri spremljanju razvoja gozdov v gozdnogospodarski enoti Javorje določeno, da so najbolj poudarjene funkcije gozdov, ki določajo način gospodarjenja z gozdom:

- proizvodne funkcije na površini 2.740,76 ha,
- ekološke funkcije na površini 407,59 ha ter
- socialne funkcije na površini 297,30 ha.

(2) Na podlagi funkcij gozdov in njihovega ovrednotenja so v gozdnogospodarskem načrtu gozdnogospodarske enote Javorje (2017–2026) določeni cilji gospodarjenja z gozdom in gozdnim prostorom ter usmeritve za njihovo doseganje.

5. člen

(1) Na podlagi ciljev in usmeritev iz drugega odstavka prejšnjega člena so v gozdnogospodarski enoti Javorje za obdobje od 1. januarja 2017 do 31. decembra 2026 določeni naslednji ukrepi:

- najvišji možni posek v višini 170.410 m³, od tega 96.582 m³ iglavcev in 73.828 m³ listavcev,
- gojitvena dela, potrebna za ohranitev in razvoj gozdov, na površini 705,92 ha,
- nega drogovnjaka na površini 51,44 ha,
- vzdrževanje travinj na 938,5 ha s ponovitvami,
- vzdrževanje 33 vodnih virov,
- naravni razvoj biotopov s 504 m³ ter
- 100 dni ostalega varstva gozdov.

(2) V gozdnogospodarskem načrtu gozdnogospodarske enote Javorje (2017–2026) so določeni ukrepi in načini njihove izvedbe tudi na ravnih rastiščnogojitvenih razredov in odsekov.

6. člen

Pri izdelavi gozdnogojitvenih načrtov za posamezne ekosisteme in njihove dele v gozdnogospodarski enoti Javorje, v obdobju od uveljavitve tega pravilnika do 31. decembra 2020,

se morajo upoštevati cilji, usmeritve in ukrepi, določeni v gozdnogospodarskem načrtu gozdnogospodarske enote Javorje (2017–2026).

7. člen

Po en izvod gozdnogospodarskega načrta gozdnogospodarske enote Javorje (2017–2026) je na vpogled na sedežu Zavoda za gozdove Slovenije, Območne enote Postojna, Vojkova 9, 6230 Postojna, na sedežu Zavoda za gozdove Slovenije, Krajevne enote Stari trg, cesta Notranjskega odreda 6, 1386 Stari trg pri Ložu, in na Ministrstvu za kmetijstvo, gozdarstvo in prehrano, Dunajska 22, 1000 Ljubljana, kjer se hrani tudi dokumentacija v zvezi s postopkom sprejemanja gozdnogospodarskega načrta gozdnogospodarske enote Javorje (2017–2026).

8. člen

Ta pravilnik začne veljati naslednji dan po objavi v Uradnem listu Republike Slovenije.

Št. 007-357/2017
Ljubljana, dne 8. januarja 2018
EVA 2016-2330-0054

Mag. Dejan Židan l.r.
minister za kmetijstvo,
gozdarstvo in prehrano

104. Pravilnik o spremembi Pravilnika o gozdnogospodarskem načrtu gozdnogospodarske enote Ravnik (2011–2020)

Na podlagi sedmega odstavka 14. člena Zakona o gozdovih (Uradni list RS, št. 30/93, 56/99 – ZON, 67/02, 110/02 – ZGO-1, 115/06 – ORZG40, 110/07, 106/10, 63/13, 101/13 – ZDavNepr, 17/14, 24/15, 9/16 – ZGGLRS in 77/16) izdaja minister za kmetijstvo, gozdarstvo in prehrano

PRAVILNIK

o spremembi Pravilnika o gozdnogospodarskem načrtu gozdnogospodarske enote Ravnik (2011–2020)

1. člen

V Pravilniku o gozdnogospodarskem načrtu gozdnogospodarske enote Ravnik (2011–2020) (Uradni list RS, št. 5/12) se 5. člen spremeni tako, da se glasi:

»5. člen

(1) Na podlagi ciljev in usmeritev iz drugega odstavka prejšnjega člena so v gozdnogospodarski enoti Ravnik za obdobje od 1. januarja 2011 do 31. decembra 2020 določeni naslednji ukrepi:

- najvišji možni posek v višini 240.017 m³, od tega 201.129 m³ iglavcev in 38.888 m³ listavcev,
- gojitvena dela, potrebna za ohranitev in razvoj gozdov, na površini 574,25 ha,
- nega mlajšega drogovnjaka na površini 10,80 ha,
- 80,52 dni varstva pred žuželkami,
- zaščita s premazom na 77,7 ha,
- zaščita s 6.360 m ograje,
- vzdrževanje 5,73 ha travinij,
- 6 dni vzdrževanja vodnih površin,
- 49 dni vzdrževanja gnezdilnic ter
- obeleževanje 120.000 sadik v 450 dneh.

(2) V gozdnogospodarskem načrtu gozdnogospodarske enote Ravnik (2011–2020) so določeni ukrepi in načini njihove izvedbe tudi na ravneh rastiščnogojitvenih razredov in odsekov.«.

2. člen

Ta pravilnik začne veljati petnajsti dan po objavi v Uradnem listu Republike Slovenije.

Št. 007-402/2017
Ljubljana, dne 8. januarja 2018
EVA 2017-2330-0095

Mag. Dejan Židan l.r.
minister za kmetijstvo,
gozdarstvo in prehrano

105. Obvestilo o datumu začetka vlaganja zahtevkov

Na podlagi šestega odstavka 18. člena Zakona o ukrepih za odpravo posledic pozebe v kmetijski proizvodnji med 21. in 22. aprilom 2017 (Uradni list RS, št. 40/17) minister za kmetijstvo, gozdarstvo in prehrano objavlja

OBVESTILO

o datumu začetka vlaganja zahtevkov

Vlaganje zahtevkov za dodelitev pomoči za najbolj prizadeta kmetijska gospodarstva se začne 5. februarja 2018.

Št. 007-514/2017
Ljubljana, dne 10. januarja 2018
EVA 2018-2330-0041

Mag. Dejan Židan l.r.
minister za kmetijstvo,
gozdarstvo in prehrano

106. Količnik rasti cen prehrabnih izdelkov

Na podlagi 11. člena Zakona o višini povračil stroškov v zvezi z delom in nekaterih drugih prejemkov (Uradni list RS, št. 87/97, 9/98, 48/01 in 40/12 – ZUJF) ministrica za delo, družino, socialne zadeve in enake možnosti objavlja

KOLIČNIK

rasti cen prehrabnih izdelkov

Količnik rasti cen prehrabnih izdelkov za obdobje julij–december 2017, na podlagi katerega se določi regres za prehrano med delom za obdobje januar–junij 2018, je 1,009.

Znesek regresa za prehrano med delom za obdobje januar–junij 2018 je 4,40 eurov na dan.

Št. 100-4/2017
Ljubljana, dne 5. januarja 2018
EVA 2018-2611-0002

dr. Anja Kopač Mrak l.r.
Ministrica
za delo, družino, socialne zadeve
in enake možnosti

POPRAVKI

107. Popravek Pravilnika o postopku in merilih za sofinanciranje letnega programa športa v Občini Kočevje

Na podlagi Zakona o Uradnem listu Republike Slovenije (Uradni list RS, št. 112/05 – uradno prečiščeno besedilo, 102/07, 109/09, 38/10 – ZUKN in 60/17 – ZPVPJN-B) dajem

POPRAVEK

Pravilnika o postopku in merilih za sofinanciranje letnega programa športa v Občini Kočevje

Pri objavi Pravilnika o postopku in merilih za sofinanciranje letnega programa športa v Občini Kočevje (Uradni list RS, št. 77/17) se črta besedilo v tretji točki 7. člena in se nadomesti z besedilom: LPŠ sprejme Občinski svet Občine Kočevje, ki mora pred tem pridobiti mnenje OŠZ, če ta obstaja.

V Prilogi, pogojih in kriterijih za vrednotenje Letnega programa športa v Občini Kočevje pri RAZVRŠČANJU ŠPORTNIH PANOG se za zadnjim stavkom: »Kriteriji za razvrščanje športnih panog upoštevajo podatke, pridobljene na osnovi JR in s strani OKS-ZŠZ.« doda še naslednje besedilo: »Upošteva se velikost vadbenih skupin v tabelah, ki so priloga tem merilom. Izvajalec lahko k razpisni dokumentaciji priloži strokovno argumentirano potrdilo NPZ o drugačni velikosti vadbenih skupin in drugačnih starostnih kategorijah.«

Št. 007-18/2017-609

Kočevje, dne 9. januarja 2018

Župan
Občine Kočevje
dr. Vladimir Prebilič l.r.

PREKLICI

108. Preklic objave Odloka o subvencioniranju izvedbe hišnih priključkov in prenove zunanjih zasebnih površin na območju mestnega jedra Kastre

Na podlagi drugega odstavka 11. člena Zakona o Uradnem listu Republike Slovenije (Uradni list RS, št. 112/05 – uradno prečiščeno besedilo, 102/07, 109/09, 38/10 – ZUKN in 60/17 – ZPVPJN-B) Občina Ajdovščina objavlja

PREKLIC

objave Odloka o subvencioniranju izvedbe hišnih priključkov in prenove zunanjih zasebnih površin na območju mestnega jedra Kastre

Preključujemo objavo Odloka o subvencioniranju izvedbe hišnih priključkov in prenove zunanjih zasebnih površin na območju mestnega jedra Kastre v Uradnem listu RS, št. 77/17, z dne 27. 12. 2017.

Št. 3542-1/2017

Ajdovščina, dne 9. januarja 2018

Župan
Občine Ajdovščina
Tadej Beočanin l.r.

VSEBINA

DRŽAVNI ZBOR

- | | | |
|-----|---|-----|
| 60. | Sklep o imenovanju člana sveta Javne agencije Republike Slovenije za varstvo konkurence | 305 |
| 61. | Sklep o imenovanju člana sveta Javne agencije Republike Slovenije za varstvo konkurence | 305 |
| 62. | Sklep o imenovanju članice sveta Javne agencije Republike Slovenije za varstvo konkurence | 305 |

PRESEDNIK REPUBLIKE

- | | | |
|-----|--|-----|
| 63. | Sklep o imenovanju članov Programskega sveta RTV Slovenija | 306 |
|-----|--|-----|

VLADA

- | | | |
|------|---|-----|
| 96. | Uredba o načinu uveljavljanja in dodelitve pravic ožjim družinskim članom po smrti policista in v primeru njegove invalidnosti | 508 |
| 97. | Uredba o načinu priprave kadrovskih načrtov posrednih uporabnikov proračuna in metodologiji spremljanja njihovega izvajanja za leti 2018 in 2019 | 511 |
| 98. | Uredba o spremembah in dopolnitvi Uredbe o upravljanju koprškega tovornega pristanišča, opravljanju pristaniške dejavnosti, podelitvi koncesije za upravljanje, vodenje, razvoj in redno vzdrževanje pristaniške infrastrukture v tem pristanišču | 515 |
| 99. | Uredba o spremembah Uredbe o načinu izvajanja nadzora zračnega prostora | 521 |
| 100. | Odločba o imenovanju okrajne državne tožilke na Okrožnem državnem tožilstvu v Ljubljani | 521 |
| 101. | Akt o spremembah Akta o ustanovitvi Sklada Republike Slovenije za nasledstvo, javnega sklada | 521 |

MINISTRSTVA

- | | | |
|------|--|-----|
| 64. | Pravilnik o kazenskih evidencah | 306 |
| 65. | Pravilnik o evidencah prekrškovnih organov, evidenci pravnomočnih sodb oziroma sklepov o prekrških, skupni evidenci kazenskih točk v cestnem prometu ter skupni informacijski infrastrukturi | 317 |
| 66. | Pravilnik o potrdilu o poravnani letni dajatvi za uporabo vozila v cestnem prometu | 336 |
| 102. | Pravilnik o naročanju in upravljanju čakalnih seznamov ter najdaljših dopustnih čakalnih dobah | 522 |
| 103. | Pravilnik o gozdnogospodarskem načrtu gozdnogospodarske enote Javorje (2017–2026) | 525 |
| 104. | Pravilnik o spremembi Pravilnika o gozdnogospodarskem načrtu gozdnogospodarske enote Ravnik (2011–2020) | 526 |
| 67. | Ugotoviteni sklep o višini regresa za prehrano med delom | 336 |
| 105. | Obvestilo o datumu začetka vlaganja zahtevkov | 526 |
| 106. | Količnik rasti cen prehranskih izdelkov | 526 |

USTAVNO SODIŠČE

- | | | |
|-----|---|-----|
| 68. | Odločba o razveljavitvi petega odstavka 24. člena Zakona o pravilih cestnega prometa v zvezi s četrto povedjo drugega odstavka 108. člena Zakona o prekrških, kolikor določa, da je zoper sklep o policijskem pridržanju, ki se odredi na podlagi prvega odstavka 24. člena Zakona o pravilih cestnega prometa, pritožbo mogoče vložiti le, dokler traja pridržanje, ter o zavrženju tretjega odstavka 24. člena Zakona o pravilih cestnega prometa | 336 |
|-----|---|-----|

SODNI SVET

- | | | |
|-----|--|-----|
| 69. | Sklep o objavi javnega poziva sodnikom k vložitvi prijave za dodelitev na delo v strokovno službo Sodnega sveta za opravljanje dela Generalnega sekretarja | 342 |
|-----|--|-----|

DRUGI DRŽAVNI ORGANI IN ORGANIZACIJE			
70.	Sistemska obratovalna navodila za distribucijski sistem toplote na geografskem območju Občine Lendava	342	84. Pravilnik o sofinanciranju programov veteranskih organizacij v Občini Laško 493
DRUGI ORGANI IN ORGANIZACIJE			
71.	Sklep o stopnjah, načinih in rokih zbiranja zborničnega prispevka Kmetijsko gozdarske zbornice Slovenije za leto 2017	362	85. Pravilnik o sofinanciranju prireditev in projektov v Občini Laško 495
72.	Sklep o določitvi zneska zamudnih obresti in zneska zborničnega prispevka Kmetijsko gozdarske zbornice Slovenije, ki se izterjuje	363	86. Pravilnik o spremembah in dopolnitvah Pravilnika o sofinanciranju programov na področju socialno-humanitarnih dejavnosti v Občini Laško 496
73.	Sklep o določitvi članarine OOO Ljubljana Vič za leto 2018	364	87. Pravilnik o spremembah in dopolnitvah Pravilnika o postopku in merilih za sofinanciranje letnega programa športa v Občini Laško 497
OBČINE			
BREZOVICA			
90.	Odlok o podelitvi koncesije za opravljanje javne službe v osnovni zdravstveni dejavnosti na področju zobozdravstva	501	88. Pravilnik o spremembah in dopolnitvah Pravilnika o sofinanciranju programov in dejavnosti na področju ljubiteljske kulture v Občini Laško 499
91.	Odlok o podelitvi koncesije za opravljanje javne službe v osnovni zdravstveni dejavnosti na področju patronažnega varstva in zdravstvene nege na domu v Občini Brezovica	501	MOKRONOG - TREBELNO
DOL PRI LJUBLJANI			
74.	Statut Občine Dol pri Ljubljani (uradno prečiščeno besedilo – UPB2)	365	89. Sklep o pripravi drugih (2) sprememb in dopolnitev Občinskega prostorskega načrta Občine Mokronog - Trebelno 499
75.	Poslovník Občinskega sveta Občine Dol pri Ljubljani (uradno prečiščeno besedilo – UPB2)	377	REČICA OB SAVINJI
76.	Sklep o ustanovitvi statusa grajenega javnega dobra lokalnega pomena	388	92. Odlok o spremembah in dopolnitvah Odloka o občinskem podrobnem prostorskem načrtu Rečica ob Savinji 502
GORENJA VAS - POLJANE			
77.	Statut Zavoda za turizem in kulturo Poljanska dolina	392	93. Pravilnik o postopkih za dodelitev sredstev sofinanciranja iz proračuna Občine Rečica ob Savinji 504
ILIRSKA BISTRICA			
78.	Pravilnik o spremembah in dopolnitvah Pravilnika o sejinah in drugih prejemkih občinskih funkcionarjev, članov delovnih teles občinskega sveta ter članov drugih občinskih organov ter sejinah za člane svetov krajevnih skupnosti v Občini Ilirska Bistrica	394	94. Letni program kulture v Občini Rečica ob Savinji za leto 2018 506
79.	Sklep o vzpostavitvi statusa grajenega javnega dobra lokalnega pomena	395	95. Letni program športa v Občini Rečica ob Savinji za leto 2018 506
KOČEVJE			
80.	Sklep o vrednosti točke za izračun nadomestila za uporabo stavbnega zemljišča za leto 2018	396	POPRAVKI
KOPER			
81.	Sklep o začetku priprave sprememb in dopolnitev lokacijskega načrta "Gospodarsko obrtna in razvojna cona Srmin" – za ureditveno območje VI	396	107. Popravek Pravilnika o postopku in merilih za sofinanciranje letnega programa športa v Občini Kočevje 527
LAŠKO			
82.	Odlok o Občinskem prostorskem načrtu Občine Laško	398	PREKLICI
83.	Odlok o spremembah in dopolnitvah Odloka o ustanovitvi Javnega zavoda Zdravstveni dom Laško	493	108. Preklic objave Odloka o subvencioniranju izvedbe hišnih priključkov in prenove zunanjih zasebnih površin na območju mestnega jedra Kastre 527

Uradni list RS – Razglasni del

Razglasni del je objavljen v elektronski izdaji št. 3/18 na spletnem naslovu: www.uradni-list.si

VSEBINA

Javni razpisi	35
Javne dražbe	64
Razpisi delovnih mest	65
Druge objave	68
Objave po Zakonu o medijih	69
Objave po Zakonu o gospodarskih zbornicah	70
Objave sodišč	71
Izvršbe	71
Oklici o začasnih zastopnikih in skrbnikih	71
Oklici dedičem in neznanim upnikom	72
Preklici	77
Zavarovalne police preklicujejo	77
Spričevala preklicujejo	82
Drugo preklicujejo	82

